

II.

2.1. Touto smlouvou prodávající prodává a převádí vlastnické právo kupujícímu k těmto stavebním objektům:

v **I. etapě** vybudovaný **vodovodní řad** v celkové délce 575,63 m u hloubky do 2 m, **splašková kanalizace** v celkové délce 26,25 m u hloubky do 2 m a v celkové délce 393,93 m u hloubky nad 2 m, **tlaková kanalizace** v celkové délce 145,39 m u hloubky do 2 m, vše na pozemcích pp. č. 850/1, pp. č. 539/43, pp. č. 539/44, pp. č. 539/46, pp. č. 539/66, pp. č. 532/8, pp. č. 532/20 a pp. č. 539/45, vše v k. ú. Svobodné Dvory;

ve **II. etapě** vybudovaný **vodovodní řad** v celkové délce 427,94 m u hloubky do 2 m, **splašková kanalizace** v celkové délce 0 m u hloubky do 2 m a v celkové délce 383,99 m u hloubky nad 2 m, vše na pozemcích pp. č. 539/1, pp. č. 539/34, pp. č. 539/46, pp. č. 539/134, pp. č. 849, pp. č. 850/1, vše v k. ú. Svobodné Dvory, (dále vše společně jako „předmět převodu“), zakres vodovodu a kanalizace jsou přílohami č. 1 a 2 a nedílnou součástí této smlouvy,

to vše za dojednanou kupní cenu 1.000 Kč + 21 % DPH, tj. celkem **1.210 Kč** (slovy: jeden tisíc dvě stě deset korun českých) a kupující se podpisem této smlouvy zavazuje dojednanou celkovou kupní cenu zaplatit a předmět převodu se všemi součástmi a příslušenstvím do svého výlučného vlastnictví bez výhrad převzít.

2.2. Kupující prohlašuje, že je mu stav předmětu převodu znám a za sjednanou kupní cenu uvedenou v čl. II., odst. 2.1. této smlouvy jej kupuje a do svého výlučného vlastnictví přijímá.

2.3. Kupující se zavazuje zaplatit prodávajícímu kupní cenu včetně DPH ve výši 1.210 Kč do 30 dnů od podpisu kupní smlouvy oběma smluvními stranami na účet prodávajícího ■■■■■■■■■■

2.4. Proávající se zavazuje předat kupujícímu předmět převodu na základě předávacího protokolu, a to nejpozději do 31.10.2023.

2.5. Proávající prohlašuje, že účetní hodnota předmětu převodu je:

I. etapa - vodovod 1.909.187 Kč, splašková kanalizace 4.679.106 Kč

II. etapa - vodovod 1.894.507 Kč, splašková kanalizace 2.628.873 Kč

III.

Proávající prohlašuje a kupující bere na vědomí, že na pozemcích pp. č. 532/8, pp. č. 532/20, pp. č. 539/43, pp. č. 539/44, pp. č. 539/45, pp. č. 539/46, pp. č. 850/1, pp. č. 539/66, pp. č. 539/1, pp. č. 539/34, pp. č. 539/134, pp. č. 849, vše v k. ú. Svobodné Dvory, vážnou následující věcná břemena evidovaná v katastru nemovitostí:

- na pozemcích pp. č. 532/8, pp. č. 532/20, pp. č. 539/43, pp. č. 539/44, pp. č. 539/45, pp. č. 539/46 pp. č. 539/66, všechny v k. ú. Svobodné Dvory, věcné břemeno spočívající v právu umístění, uložení a provozu vodovodu a kanalizace, v právu vstupu a vjezdu za účelem provádění kontroly, údržby, stavebních úprav, oprav, odstranění vodovodu a kanalizace v rozsahu dle GP č. 1539-209/2019, ve prospěch společnosti Vodovody a kanalizace Hradec Králové, a.s., Víta Nejedlého 893/6, 500 03 Hradec Králové, IČO: 48172898, na základě

Smlouvy o zřízení věcného břemene – úplatná, ze dne 23.1.2020. Právní účinky zápisu k okamžiku 29.1.2020. Zápis proveden dne 24.2.2020

- na pozemcích pp. č. 539/1, pp. č. 539/34 a pp. č. 539/134, všechny v k. ú. Svobodné Dvory, věcné břemeno spočívající v právu umístění, uložení a provozu vodovodu a kanalizace, v právu vstupu a vjezdu za účelem provádění kontroly, údržby, stavebních úprav, oprav, odstranění vodovodu a kanalizace v rozsahu dle GP č. 1683-216/2022, ve prospěch společnosti Vodovody a kanalizace Hradec Králové, a.s., Víta Nejedlého 893/6, 500 03 Hradec Králové, IČO: 48172898, na základě Smlouvy o zřízení věcného břemene – úplatná, ze dne 26.4.2023. Právní účinky zápisu k okamžiku 3.5.2023. Zápis proveden dne 24.5.2023

- na pozemcích pp. č. 539/46, pp. č. 849 a pp. č. 850/1, všechny v k. ú. Svobodné Dvory, věcné břemeno spočívající v právu zřít, provozovat, opravovat, udržovat a případně i odstranit stavbu vodovodního a kanalizačního řadu včetně práva příjezdu a přístupu za účelem oprav, údržby a odstranění vodovodního a kanalizačního řadu v rozsahu dle GP č. 1539-209/2019 a dle GP č. 1683-216/2022, ve prospěch společnosti Vodovody a kanalizace Hradec Králové, a.s., Víta Nejedlého 893/6, 500 03 Hradec Králové, IČO: 48172898, na základě Smlouvy o zřízení věcného břemene – úplatná, ze dne 7.8.2023. Právní účinky zápisu k okamžiku 3.5.2023. Zápis proveden dne 24.5.2023

Kopie výše uvedených smluv o zřízení věcného břemene jsou přílohou č. 3 - 5 a nedílnou součástí této smlouvy.

IV.

3.1. Prodávající se zavazuje, že pokud by někdo uplatňoval vůči kupujícímu jakoukoli pohledávku či jiné právo vzniklé před převodem vlastnického práva podle této smlouvy, spojené s předmětem převodu, prodávající takovou pohledávku uhradí či jiné právo uspokojí a uhradí kupujícímu škodu tímto uplatněním vzniklou.

V.

4.1. Zastupitelstvo města Hradec Králové schválilo koupi předmětu převodu dne 7.11.2023 usnesením č. ZM/2023/467.

VI.

5.1. Prodávající poskytuje kupujícímu na předmět převodu, který je specifikován v odst. 2.1. této smlouvy (dále též „stavební objekty“), záruku za jakost po dobu 5 let ode dne nabytí účinnosti této smlouvy.

5.2. Pokud budou stavební objekty vykazovat v době do 5 let ode dne nabytí účinnosti této smlouvy vady, potom je kupující oprávněn vyzvat prodávajícího k odstranění vad. Prodávající se zavazuje započít s odstraňováním vad stavebních objektů vzniklých v době do 5 let ode dne nabytí účinnosti této smlouvy bez zbytečného odkladu a odstranit je vždy nejpozději do 90 dnů od jejich nahlášení, pokud nebude mezi smluvními stranami písemně dohodnuto jinak. V případě prodlení s plněním povinností dle předchozí věty se prodávající zavazuje zaplatit kupujícímu smluvní pokutu ve výši 500 Kč za každou vadu a den prodlení. Smluvní pokoutou

dle předchozí věty není dotčen nárok kupujícího na náhradu škody. Smluvní strany sjednávají, že ust. § 2050 zákona č. 89/2012 Sb., občanského zákoníku se nepoužije.

VII.

6.1. Smluvní strany shodně prohlašují, že si smlouvu před jejím podpisem přečetly, tato smlouva byla uzavřena podle jejich pravé a svobodné vůle, určitě, vážně a srozumitelně, nikoliv v tísni a za nápadně nevýhodných podmínek.

6.2. Tato smlouva může být měněna či doplňována pouze písemnou dohodou obou stran. Smluvní strany se dohodly, že měnit nebo doplňovat text smlouvy je možné pouze formou písemných dodatků podepsaných oběma smluvními stranami. Možnost měnit smlouvu jinou formou smluvní strany vylučují.

6.3. Tato smlouva se vyhotovuje ve čtyřech stejnopisech, přičemž dvě vyhotovení jsou určena pro kupujícího a dvě pro prodávajícího.

6.4. Je-li nebo stane-li se některé ustanovení této smlouvy neplatné či neúčinné, nedotýká se to ostatních ustanovení této smlouvy, která zůstávají platná a účinná. Smluvní strany se v tomto případě zavazují dohodou nahradit ustanovení neplatné/neúčinné novým ustanovením platným/účinným, které nejlépe odpovídá původně zamýšlenému ekonomickému účelu ustanovení neplatného/neúčinného. Uvedené platí obdobně i v případě zrušení smlouvy dle § 7 zákona č. 340/2015 Sb., o zvláštních podmínkách účinnosti některých smluv, uveřejňování těchto smluv a o registru smluv (zákon o registru smluv), ve znění pozdějších předpisů (dále jen „zákon o registru smluv“). Do té doby platí odpovídající úprava obecně závazných právních předpisů České republiky.

6.5. Smluvní strany prohlašují, že na tuto smlouvu se mj. vztahuje zákon o registru smluv a kupující je dle § 2 cit. zákona subjektem, jehož smlouvy se povinně uveřejňují prostřednictvím registru smluv.

6.6. Smlouva vstupuje v platnost dnem podpisu obou smluvních stran a účinnosti nabývá dnem uveřejnění v registru smluv.

6.7. Proávající potvrzuje, že poskytnuté osobní údaje uvedené v této smlouvě jsou přesné a že se jedná o dobrovolné poskytnutí osobních údajů. Proávající bere na vědomí, že kupující je oprávněn zpracovávat osobní údaje poskytnuté prodávajícím uvedené v této smlouvě za podmínek dle zákona č. 110/2019 Sb., o zpracování osobních údajů, ve znění pozdějších předpisů.

6.8. Smluvní strany prohlašují, že tato smlouva neobsahuje žádná obchodní tajemství. Smluvní strany prohlašují, že souhlasí s uveřejněním této smlouvy v registru smluv.

6.9. Dle § 5 odst. 5 zákona o registru smluv, je k řádnému uveřejnění smlouvy třeba, aby byla uveřejněna způsobem tam stanoveným, a to včetně vyplnění metadat. Smluvní strany se dohodly, že uveřejní metadata v níže uvedeném rozsahu a prohlašují, že uvedený rozsah metadat:

- identifikace smluvních stran:

IMO-STAR 98 s.r.o., Na Hrázce 273/2, 500 09 Hradec Králové, IČO: 25296051, DIČ: CZ25296051, ID datové schránky: c7ebqhb

Statutární město Hradec Králové, IČO: 00268810, Československé armády 408, 502 00 Hradec Králové, ID datové schránky bebb2in

• vymezení předmětu smlouvy:
kupní smlouva – koupě stavebních objektů - tlakové splaškové kanalizace a vodovodu zbudovaných na pozemcích pp. č. 532/8, pp. č. 532/20, pp. č. 539/43, pp. č. 539/44, pp. č. 539/45, pp. č. 539/46, pp. č. 850/1, pp. č. 539/66, pp. č. 539/1, pp. č. 539/34, pp. č. 539/134, pp. č. 849, vše v k. ú. Svobodné Dvory

Hodnota stavebních objektů celkem 11.111.673 Kč

• datum uzavření smlouvy: datum podpisu smlouvy poslední smluvní stranou

považují za správný, úplný a v tomto znění plně odpovídající a vyhovující požadavkům zákona o registru smluv.

Prodávající:

V HK / dne 22.11.2023

.....
Petr Velc
jednatel

Kupující:

V Hradci Králové dne 12. 12. 2023

.....
Mgr. et Mgr. Pavlína Springerová Ph.D.
primátorka města

Přílohy:

1. Zákres vodovodu
2. Zákres kanalizace
3. Smlouva o VB ze dne ze dne 23.1.2020
4. Smlouva o VB ze dne ze dne 26.4.2023
5. Smlouva o VB ze dne 7.8.2023



iška Žaloudka

rálenecká

Svobodné Dion

U šranku

VODOVOD
I. + II. et.

Pálenta

Pálenecká

1:1000
0 10 20



KANALIZACE
I. + II. et.

Sádková Dvory

U šraňku

Pátá ulice

a žaloudka

enecká



V- 864 /2020-602

Číslo smlouvy:



CUZK 100010462351

o.

č. 273/2, 500 09 Hradec Králové
zapsaná v obchodním rejstříku vedeném Krajským soudem v Hradci Králové
v oddílu C, vložka 13862
zastoupená: Petrem Velcem, jednatelem společnosti

(dále jen „povinný“)

a

Vodovody a kanalizace Hradec Králové, a.s.
IČO: 48172898, DIČ: CZ48172898
se sídlem: Víta Nejedlého 893, 500 03 Hradec Králové
zapsaná v obchodním rejstříku vedeném Krajským soudem v Hradci Králové
v oddílu B, vložka 964

(dále jen „oprávněný“)

uzavírají podle § 1257 a násl. zákona č. 89/2012 Sb., občanský zákoník ve znění pozdějších předpisů (dále jen „občanský zákoník“) ve spojení s příslušnými ustanoveními zákona č. 274/2001 Sb., o vodovodech a kanalizacích pro veřejnou potřebu a o změně některých zákonů, ve znění pozdějších předpisů (dále jen „zákon o vodovodech a kanalizacích“) tuto

smlouvu

o zřízení věcného břemene

I.

1. Povinný prohlašuje, že je výlučným vlastníkem nemovité věci, a to pozemků p. č. 532/8, 532/20, 539/43, 539/44, 539/45, 539/46, 539/66 zapsaných v obci Hradec Králové a katastrálním území Svobodné Dvory u Katastrálního úřadu pro Královéhradecký kraj, Katastrální pracoviště Hradec Králové na listu vlastnictví č. 22394 (dále jen „služebný pozemek“).

II.

1. Stavba vodárenské infrastruktury „Obytný soubor Svobodné Dvory – Nová Pálenecká 1. etapa“ (dále jen „vodovod a kanalizace“) byla umístěna do služebního pozemku.

III.

1. Povinný touto smlouvou zřizuje ve prospěch oprávněného na dobu neurčitou věcné břemeno ve smyslu služebnosti spočívající v právu:
 - umístění, uložení a provozu vodovodu a kanalizace ve služebném pozemku,
 - vstupu a vjezdu v nezbytném rozsahu na služebný pozemek za účelem provádění kontroly, údržby, stavebních úprav, oprav, odstranění vodovodu a kanalizace (dále jen „věcné břemeno“).
2. Přesný rozsah věcného břemene je vyznačen v geometrickém plánu č. 1539-209/2019 vyhotoveném společností [redacted] - GEODAP, ověřeném úředně oprávněným zeměměřičkým inženýrem [redacted] a potvrzeném Katastrálním úřadem pro Královéhradecký kraj, katastrálním

pracovištěm Hradec Králové pod č. PGP-1887/2019-602 dne 12.12.2019 (dále jen „Geometrický plán“), který tvoří nedílnou součást této smlouvy.

3. Povinný prohlašuje, že na služebném pozemku neváznou žádné dluhy, zástavní práva ani jiné právní vady, které by bránily zřízení věcného břemene a že vlastnictví ke služebnímu pozemku ke dni podpisu této smlouvy nepozbyl.
4. Oprávněný věcné břemeno přijímá a povinný se zavazuje výkon těchto práv strpět.

IV.

1. Věcné břemeno se zřizuje úplatně. Jednorázová úplata za zřízení věcného břemene činí 1000,- Kč (slovy: Jeden tisíc korun českých) bez DPH, (dále jen „úplata“) a bude zaplacena oprávněným na základě faktury vystavené povinným nejpozději do 30 dnů ode dne obdržení vyznění o provedení vkladu věcného břemene do katastru nemovitostí a se splatností 15 dní od doručení oprávněnému.

V.

1. Náklady spojené s běžnou údržbou služebných pozemků ponese povinný.

VI.

1. Oprávněný se zavazuje vykonávat práva odpovídající věcnému břemenu tak, aby povinnému nebylo nepřiměřeně omezováno vlastnické právo a nevznikaly škody na služebném pozemku, s výjimkou doby nezbytně nutné nesmí na služebném pozemku nic skladovat a parkovat zde se silničními vozidly nebo stavebními stroji. Oprávněný se dále zavazuje po skončení prací uvést služební pozemek do předchozího stavu, nebo není-li to možné s ohledem na povahu provedených prací do stavu odpovídajícímu předchozímu účelu či užívání služebného pozemku.
2. Oprávněný se zavazuje oznamovat povinnému na adresu uvedenou v katastru nemovitostí v dostatečném časovém předstihu vstup nebo vjezd na služební pozemek. To neplatí v případě odstraňování havarijního stavu vodovodu a kanalizace.
3. Práva a povinnosti z této smlouvy vyplývající přecházejí na budoucí vlastníky služebného pozemku.

VII.

1. K bezprostřední ochraně vodovodu a kanalizace před poškozením se v jejich bezprostřední blízkosti vymezuje v rozsahu dle geometrického plánu ochranné pásmo. V ochranném pásmu lze provádět zemní práce, stavby, umísťovat konstrukce nebo jiná podobná zařízení či provádět činnosti, které omezují přístup k vodovodu a kanalizaci nebo které by mohly ohrozit jejich technický stav nebo plynulé provozování, vysazovat trvalé porosty, provádět skládky mimo skládek jakéhokoliv odpadu a provádět terénní úpravy jen s písemným souhlasem vlastníka vodovodu a kanalizace, popřípadě provozovatele vodovodu a kanalizace.

VIII.

1. Smluvní strany berou na vědomí, že věcné břemeno vzniká vkladem do katastru nemovitostí s právními účinky ke dni podání návrhu na vklad. Vklad věcného břemene do katastru nemovitostí zajistí povinný a ponese veškeré náklady s tím spojené.
2. Pokud bude katastrálním úřadem zamítnut vklad věcného břemene na základě této smlouvy do katastru nemovitostí, zavazují se smluvní strany učinit neprodleně veškeré relevantní kroky k odstranění překážek provedení vkladu při zachování smyslu a účelu této smlouvy.

IX.

1. Tato smlouva je vyhotovena ve 3 stejnopisech, z nichž po jednom obdrží každá smluvní strana a 1 stejnopis je určen pro řízení před katastrálním úřadem.

2. Na důkaz pravé a svobodné vůle připojují účastníci své vlastnoruční podpisy.

Povinný:



V Hradci Králové dne 23. 1. 2020



Petr Velc
jednatel společnosti

Oprávněný:

V Hradci Králové dne 23. 1. 2020



V- 1531 / 2021 - 602 - 2

Číslo smlouvy:



CUZK 100018913242

IMO - STAR 98 s.r.o.

IČ: 25296051, DIČ: CZ25296051

se sídlem: Na Hrázce 273/2, 500 09 Hradec Králové

zapsaná v obchodním rejstříku vedeném Krajským soudem v Hradci Králové v oddílu C, vložka 13862

zastoupená: Petrem Velcem, jednatelem

ovinný")

a kanalizace Hradec Králové, a. s.

8, DIČ: CZ48172898

řítá Nejedlého 893/6, 500 03 Hradec Králové

obchodním rejstříku vedeném Krajským soudem v Hradci Králové v oddílu B, vložka 964

(dále jen „oprávněný“)

uzavírají podle § 1257 a násl. zákona č. 89/2012 Sb., občanský zákoník ve znění pozdějších předpisů (dále jen „občanský zákoník“) ve spojení s příslušnými ustanoveními zákona č. 274/2001 Sb., o vodovodech a kanalizacích pro veřejnou potřebu a o změně některých zákonů, ve znění pozdějších předpisů (dále jen „zákon o vodovodech a kanalizacích“) tuto

smlouvu

o zřízení věcného břemene

I.

1. Povinný prohlašuje, že je výlučným vlastníkem nemovitých věcí, a to pozemků KN parc.č. 539/1, 539/34 a 539/134, zapsaných v katastrálním území Svobodné Dvory u Katastrálního úřadu pro Královéhradecký kraj, Katastrální pracoviště Hradec Králové na listu vlastnictví č. 22394 (dále jen „služební pozemek“).

II.

1. Na základě Smlouvy o umožnění napojení budoucího vodovodu a kanalizace na stávající infrastrukturu ve vlastnictví VAKHK, a.s. byl do služebního pozemku uložen nový vodovod a nová kanalizace (dále jen „vodovod a kanalizace“).

III.

1. Povinný touto smlouvou zřizuje ve prospěch oprávněného na dobu neurčitou věcné břemeno ve smyslu služebnosti spočívající v právu:
 - umístění, uložení a provozu vodovodu a kanalizace ve služebním pozemku,
 - vstupu a vjezdu v nezbytném rozsahu na služební pozemek za účelem provádění kontroly, údržby, stavebních úprav, oprav, odstranění vodovodu a kanalizace (dále jen „věcné břemeno“).
2. Přesný rozsah věcného břemene je vyznačen v geometrickém plánu č. 1683-216/2022 vyhotoveném [redacted] - GEODAP, ověřeném úředně oprávněným zeměměřickým inženýrem [redacted] dne 06.04.2023 a potvrzeném Katastrálním úřadem pro Královéhradecký kraj,

katastrálním pracovištěm Hradec Králové pod č. PGP-550/2023/602 dne 14.04.2023, který tvoří nedílnou součást této smlouvy.

3. Povinný prohlašuje, že na služebném pozemku neváznou žádné dluhy, zástavní práva ani jiné právní vady, které by bránily zřízení věcného břemene a že vlastnictví ke služebnému pozemku ke dni podpisu této smlouvy nepozbyl.
4. Oprávněný věcné břemeno přijímá a povinný se zavazuje výkon těchto práv strpět.

IV.

1. Věcné břemeno se zřizuje úplatné. Jednorázová úplata za zřízení věcného břemene činí 2 000,-Kč bez DPH (slovy: dva tisíce korun českých) (dále jen „úplata“). Úplata bude zaslána oprávněným na výše uvedený účet povinného na základě faktury vystavené povinným nejpozději do 30 dnů ode dne obdržení vyrozumění o provedení vkladu věcného břemene do katastru nemovitostí a se splatností alespoň 15 dnů.

V.

1. Náklady spojené s běžnou údržbou služebného pozemku ponese povinný.

VI.

1. Oprávněný se zavazuje vykonávat práva odpovídající věcnému břemeni tak, aby povinnému nebylo nepřiměřeně omezováno vlastnické právo a nevznikaly škody na služebném pozemku, s výjimkou doby nezbytně nutné nesmí na služebném pozemku nic skladovat a parkovat zde se silničními vozidly nebo stavebními stroji. Oprávněný se dále zavazuje po skončení prací uvést služební pozemek do předchozího stavu, nebo není-li to možné s ohledem na povahu provedených prací do stavu odpovídajícímu předchozímu účelu či užívání služebného pozemku.
2. Oprávněný se zavazuje oznamovat povinnému na adresu uvedenou v katastru nemovitostí v dostatečném časovém předstihu vstup nebo vjezd na služební pozemek. To neplatí v případě odstraňování havarijního stavu vodovodu a/nebo kanalizace.
3. Práva a povinnosti z této smlouvy vyplývající přecházejí na budoucí vlastníky služebného pozemku.

VII.

1. K bezprostřední ochraně vodovodu a kanalizace před poškozením se v jejich bezprostřední blízkosti vymezuje v rozsahu 1,5 m od vnějšího líce stěny vodovodu na každou stranu a v rozsahu 1,5 m od vnějšího líce stěny kanalizace na každou stranu, pokud je jejich dno uloženo v hloubce do 2,5 m pod upraveným povrchem, a to včetně 2,5 m, a v rozsahu 2,5 m od vnějšího líce stěny kanalizace na každou stranu, pokud je její dno uloženo v hloubce nad 2,5 m pod upraveným povrchem dle § 23 zákona o vodovodech a kanalizacích ochranné pásmo. V ochranném pásmu lze provádět zemní práce, stavby, umísťovat konstrukce nebo jiná podobná zařízení či provádět činnosti, které omezují přístup k vodovodu a/nebo kanalizaci nebo které by mohly ohrozit jeho/její technický stav nebo plynulé provozování, vysazovat trvalé porosty, provádět skládky mimo skládek jakéhokoliv odpadu a provádět terénní úpravy jen s písemným souhlasem vlastníka vodovodu a/nebo kanalizace, popřípadě provozovatele vodovodu a/nebo kanalizace.

VIII.

1. Smluvní strany berou na vědomí, že věcné břemeno vzniká vkladem do katastru nemovitostí s právními účinky ke dni podání návrhu na vklad. Vklad věcného břemene do katastru nemovitostí zajistí povinný a ponese veškeré náklady s tím spojené.
2. Pokud bude katastrálním úřadem zamítnut vklad věcného břemene na základě této smlouvy do katastru nemovitostí, zavazují se smluvní strany učinit neprodleně veškeré relevantní kroky k odstranění překážek provedení vkladu při zachování smyslu a účelu této smlouvy.

IX.

1. Tato smlouva je vyhotovena ve 3 stejnopisech, z nichž po jednom obdrží každý účastník smlouvy a 1 stejnopis je určen pro řízení před katastrálním úřadem.

2. Na důkaz pravé a svobodné vůle připojují účastníci své vlastnoruční podpisy.



V Hradci Králové dne 25. 4. 2023



Petr Velc
jednatel

V Hradci Králové dne 26. 4. 23



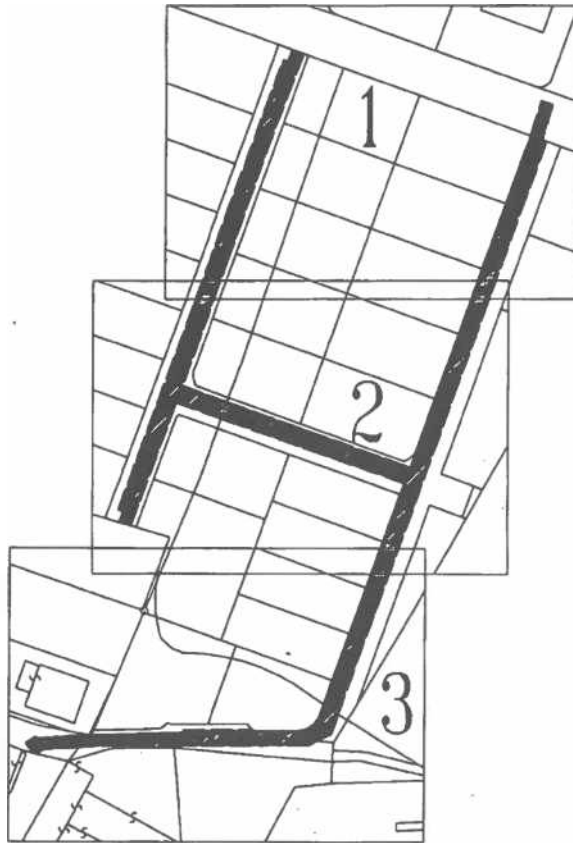


VÝKAZ DOSAVADNÍHO A NOVÉHO STAVU ÚDAJŮ KATASTRU NEMOVITOSTÍ

Dosavadní stav			Nový stav												
Označení pozemku parc. číslem	Výměra parcely		Označení pozemku parc. číslem	Výměra parcely		Druh pozemku	Typ stavby	Způsob využití	Způsob využití	Způsob určení výměry	Porovnání se stavem evidence právních vztahů				
	ha	m ²		ha	m ²						Díl přechází z pozemku označeného v katastru nemovitostí	dřívější poz. evidenci	Číslo listu vlastnictví	Výměra dílu	
												ha	m ²		
539/1											539/1			22394	
539/34											539/34			22394	
539/46											539/46			10001	
539/134											539/134			22394	
849											849			10001	
850/1											850/1			10001	

Oprávněný : podle smlouvy

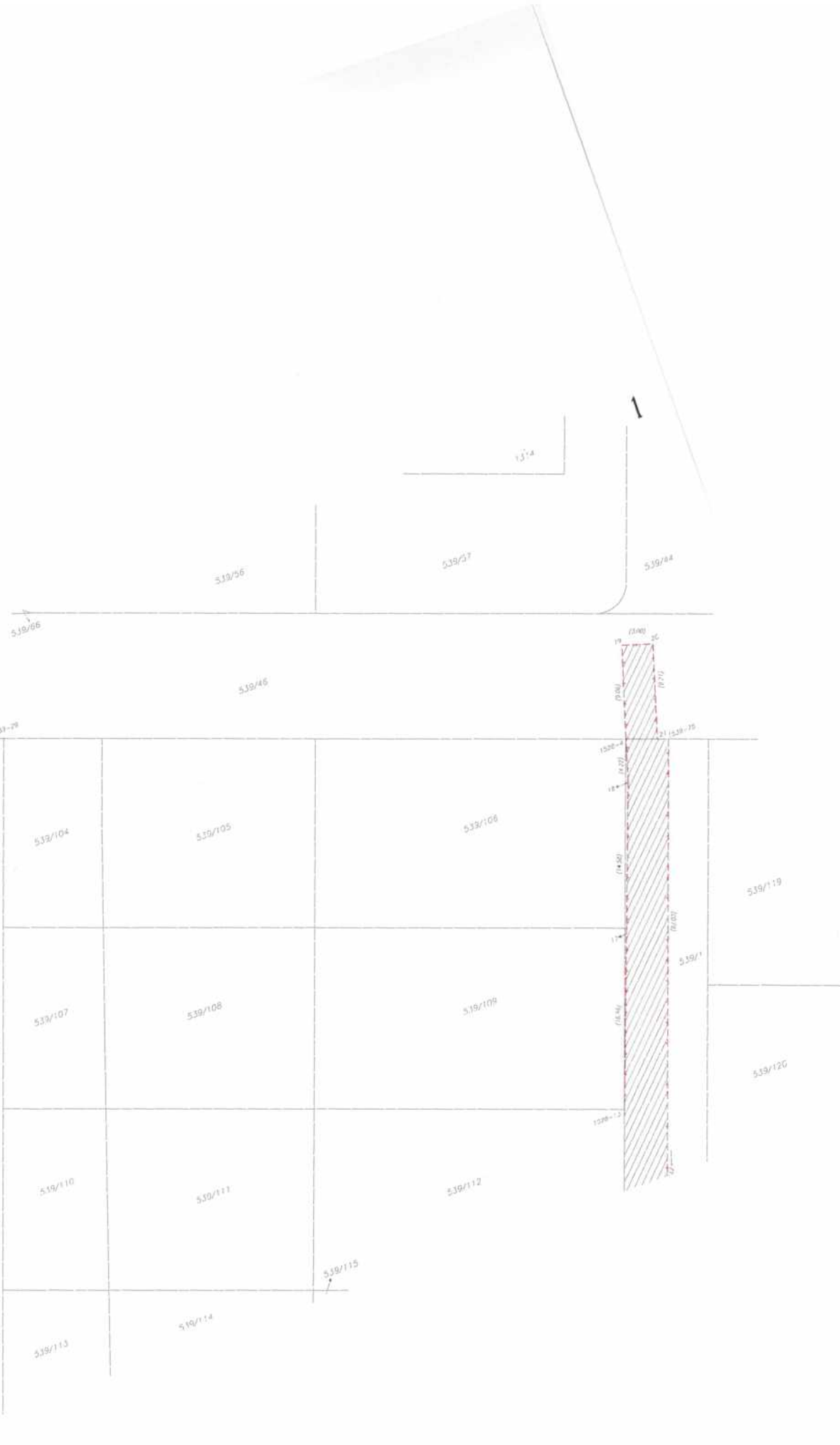
Druh věcného břemene : podle smlouvy

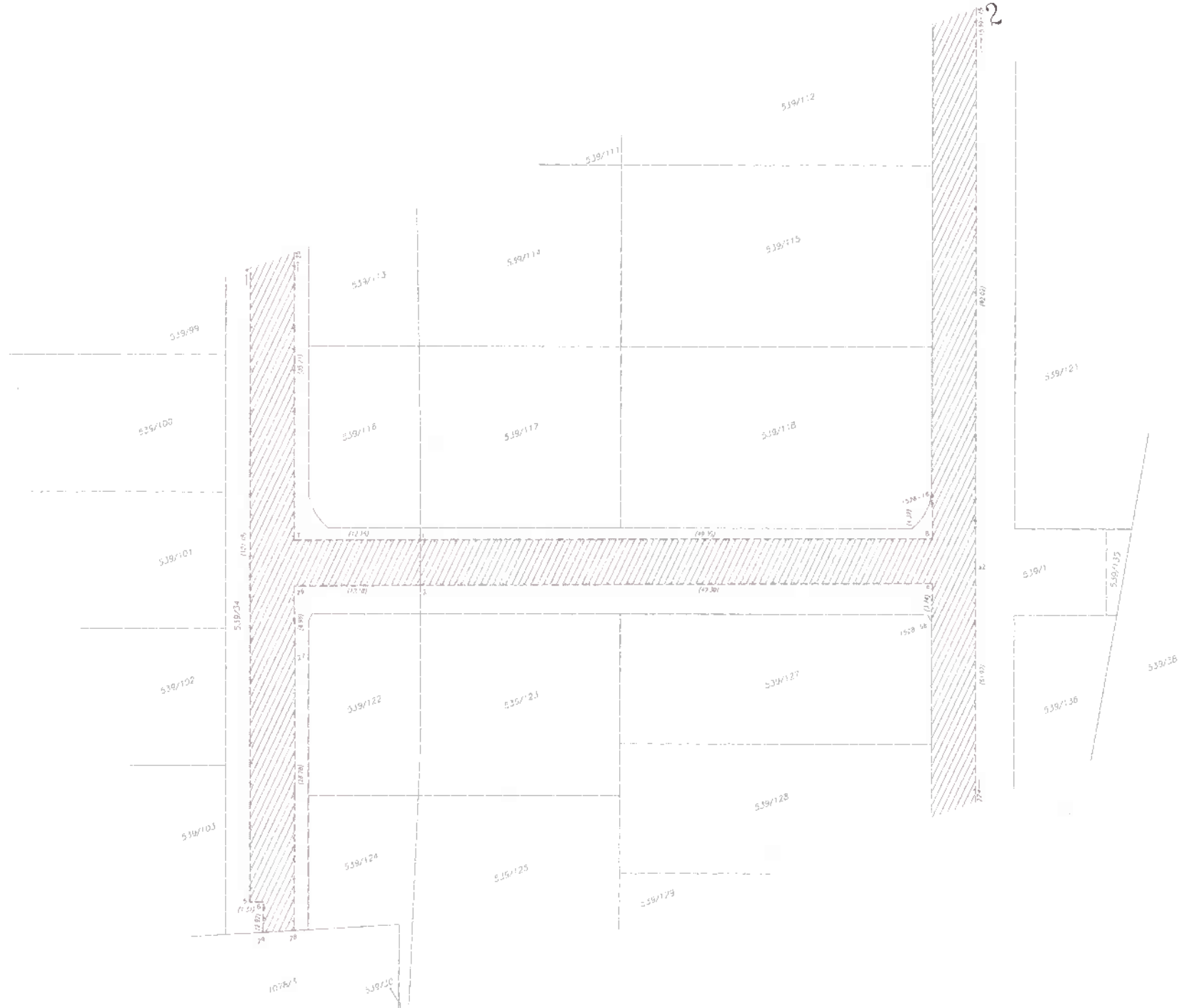


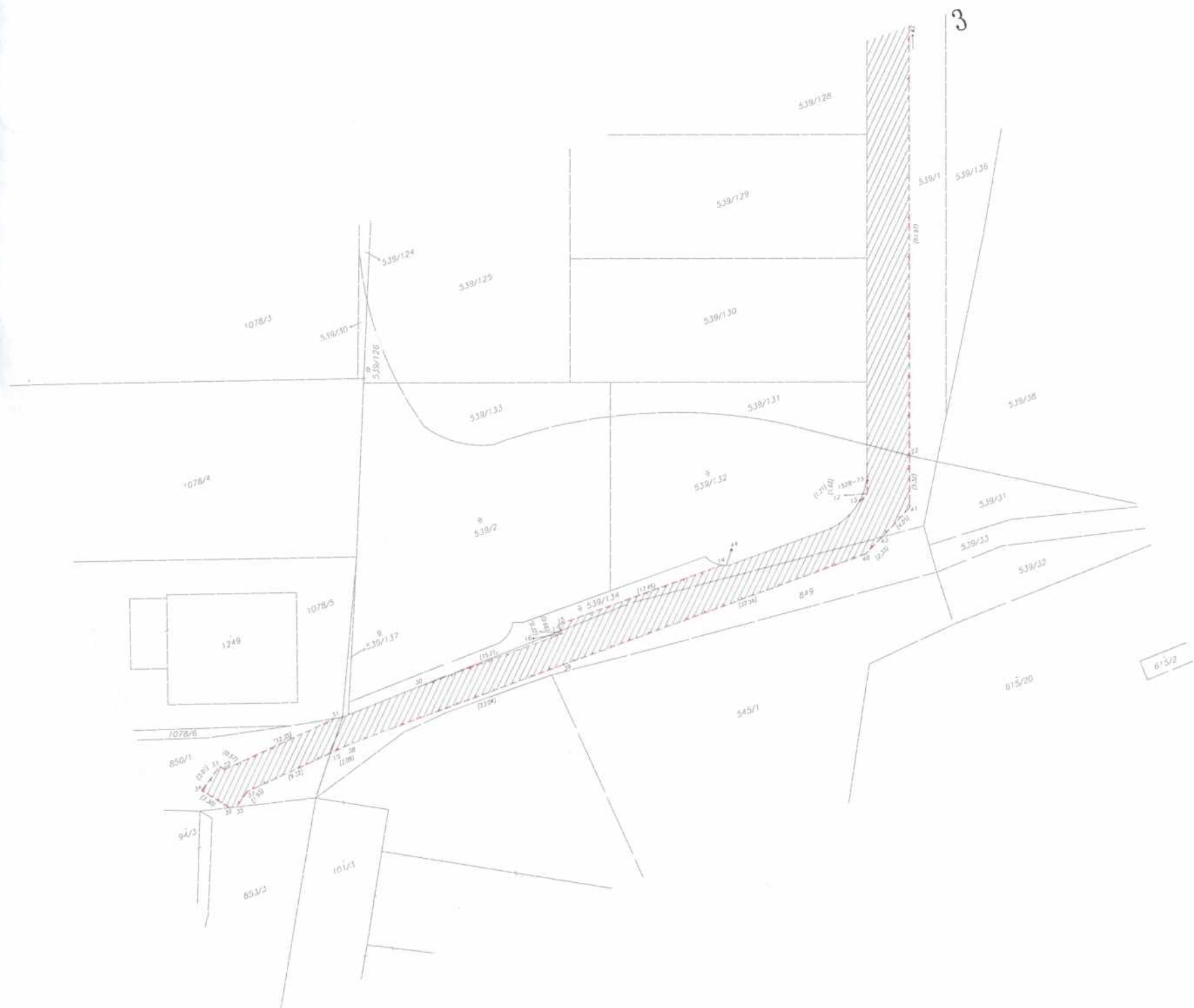
Seznam souřadnic (S-JTSK)


Souřadnice pro zápis do KN

Číslo bodu	Y	X	kód kv.	Poznámka
1	643412.66	1041205.19	8	
2	643414.14	1041209.32	8	
3	643397.64	1041118.94	3	
4	643398.86	1041118.50	3	
5	643439.96	1041232.50	3	
6	643438.73	1041232.94	3	
7	643424.12	1041201.11	3	
8	643366.21	1041221.72	3	
9	643367.67	1041225.78	3	
10	643449.34	1041292.48	3	
11	643423.28	1041288.78	6	
12	643389.50	1041286.31	3	
13	643390.59	1041286.84	3	
14	643405.82	1041288.07	3	
15	643423.28	1041288.12	3	
16	643423.28	1041289.10	3	
17	643342.31	1041155.46	3	
18	643337.29	1041141.77	3	
19	643333.43	1041129.07	3	
20	643330.56	1041129.94	3	
21	643333.24	1041138.75	8	
22	643384.16	1041284.09	3	
23	643401.41	1041137.35	3	
24	643406.44	1041151.30	3	
25	643412.21	1041167.98	3	
26	643425.62	1041205.26	3	
27	643427.88	1041211.84	3	
28	643436.87	1041236.53	3	
29	643439.76	1041235.67	3	
30	643438.49	1041289.23	6	
31	643447.74	1041289.34	3	
32	643460.05	1041290.35	3	
33	643460.40	1041289.90	3	
34	643462.90	1041291.57	3	
35	643460.23	1041294.32	3	
36	643460.86	1041294.17	3	
37	643458.63	1041293.24	3	
38	643447.26	1041292.31	3	
39	643424.22	1041292.10	3	
40	643391.66	1041291.95	3	
41	643385.96	1041289.10	3	
42	643363.25	1041225.75	3	
43	643389.58	1041290.91	6	
44	643405.40	1041288.27	3	
1528-4	643336.08	1041137.73	8	
1528-13	643348.19	1041171.37	3	
1528-16	643364.82	1041217.63	3	
1528-58	643369.01	1041229.27	3	
1528-73	643388.98	1041284.78	3	
1539-28	643396.53	1041115.99	8	
1539-29	643393.71	1041117.00	8	
1539-75	643332.21	1041139.12	8	









VÝSTUP VZNIKLÝ PŘEVEDENÍM PÍSEMNOTI V LISTINNÉ PODOBĚ DO ELEKTRONICKÉ
PODOBY

Identifikace: 208314140011

Výstup doslovně souhlasí s listinou uloženou ve sbírce listin katastru

Vyhotoveno dne: 24.05.2023

Vyhotovil: Český úřad zeměměřický a katastrální - SCD

Vyhotoveno bezúplatně dálkovým přístupem pro účel: Správa majetku, č.j.: 00 pro Město Hradec
Králové
magistrát

UPOZORNĚNÍ na povinnost zákonného nakládání s osobními údaji získanými z katastru nemovitostí

Katastr nemovitostí je v souladu s § 1 odst. 1) zák. č. 256/2013 Sb., o katastru nemovitostí (katastrální zákon) **veřejný seznam**, obsahující soubor údajů o nemovitých věcech, zahrnující jejich soupis, popis, jejich geometrické a polohové určení a zápis práv k těmto nemovitostem. Veřejnost katastru je v souvislostech naší právní úpravy základním předpokladem pro zajištění právní jistoty při nabývání nemovitostí a věcných práv k nim.

Na ochranu osobních údajů, poskytnutých jako součást údajů katastru, se v plném rozsahu vztahuje Obecné nařízení Evropského parlamentu a Rady (EU) 2016/679, o ochraně fyzických osob v souvislosti se zpracováním osobních údajů a o volném pohybu těchto údajů a o zrušení směrnice 95/46/ES (obecné nařízení o ochraně osobních údajů nebo GDPR).

Skutečnost, že některé osobní údaje soukromých osob jsou veřejně dostupnými údaji ve veřejném seznamu, v žádném případě neznamena, že tyto údaje mohou být dále šířeny, zveřejňovány nebo jinak zpracovávány v rozporu s katastrálním zákonem nebo obecným nařízením o ochraně osobních údajů.

Údaje katastru lze užít pouze k účelům uvedeným v § 1 odst. 2 katastrálního zákona, a to

- a) k ochraně práv k nemovitostem, pro účely daní, poplatků a jiných obdobných peněžitých plnění, k ochraně životního prostředí, k ochraně nerostného bohatství, k ochraně zájmů státní památkové péče, pro rozvoj území, k oceňování nemovitostí, pro účely vědecké, hospodářské a statistické;
- b) pro tvorbu dalších informačních systémů sloužících k účelům uvedeným v písmenu a).

Osobní údaje získané z katastru lze zpracovávat pouze při splnění podmínek obecného nařízení o ochraně osobních údajů.

Zpracování osobních údajů je zákonné, pouze pokud je splněna nejméně jedna z níže uvedených podmínek a pouze v odpovídajícím rozsahu:

- a) subjekt údajů udělil souhlas se zpracováním svých osobních údajů pro jeden či více konkrétních účelů;
- b) zpracování je nezbytné pro splnění smlouvy, jejíž smluvní stranou je subjekt údajů, nebo pro provedení opatření přijatých před uzavřením smlouvy na žádost tohoto subjektu údajů;
- c) zpracování je nezbytné pro splnění právní povinnosti, která se na správce vztahuje;
- d) zpracování je nezbytné pro ochranu životně důležitých zájmů subjektu údajů nebo jiné fyzické osoby;
- e) zpracování je nezbytné pro splnění úkolu prováděného ve veřejném zájmu nebo při výkonu veřejné moci, kterým je pověřen správce;
- f) zpracování je nezbytné pro účely oprávněných zájmů příslušného správce či třetí strany, kromě případů, kdy před těmito zájmy mají přednost zájmy nebo základní práva a svobody subjektu údajů vyžadující ochranu osobních údajů, zejména pokud je subjektem údajů dítě.

Zpracováním osobních údajů se ve smyslu čl. 4 GDPR rozumí jakákoliv operace nebo soubor operací s osobními údaji nebo soubory osobních údajů, který je prováděn pomocí či bez pomoci automatizovaných postupů, jako je shromáždění, zaznamenání, uspořádání, strukturování, uložení, přizpůsobení nebo pozměnění, vyhledání, nahlédnutí, použití, zpřístupnění přenosem, šíření nebo jakékoliv jiné zpřístupnění, seřazení či zkombinování, omezení, výmaz nebo zničení.

Při zpracování osobních údajů je nezbytné dodržet rovněž zásady uvedené v článku 5 obecného nařízení o ochraně osobních údajů, se zvláštním důrazem na zásadu zákonnosti, korektnosti a účelového omezení. Právem na získání vybraných osobních údajů, které jsou součástí údajů katastru, nesmějí být dotčena práva a svobody jiných osob.

Prokázané protiprávní nakládání s osobními údaji získanými z katastru může být sankcionováno ve smyslu § 57 katastrálního zákona, resp. čl. 83 obecného nařízení pro ochranu osobních údajů.

2535/2023

OM1/092618/2022 - 02462/Čep

Č.j.: MMHK/154607/2023

1. Povinný: statutární město Hradec Králové, IČO 002 68 810, DIČ CZ00268810
sídlo: Československé armády 408, 502 00 Hradec Králové
zastoupený: na základě vnitřních předpisů Bc. Janem Slavíkem,
vedoucím odboru správy majetku města, Magistrátu města Hradec Králové
bankovní spojení: Komerční banka, a.s., Hradec Králové
číslo účtu: 19 - 426511/0100, variabilní symbol 0300002529

a

2. Oprávněný: Vodovody a kanalizace Hradec Králové, a. s., IČO 48172898,
DIČ CZ48172898
sídlo: Víta Nejedlého 893/6, Slezské Předměstí, 500 03 Hradec Králové
společnost zapsaná v obchodním rejstříku vedeném u Krajského soudu
v Hradci Králové oddíl B, vložka č. 964

a

3. Investor: IMO-STAR 98 s.r.o., IČO: 25296051, DIČ: CZ25296051
sídlo: Na Hrázce 273/2, 500 09 Hradec Králové
společnost zapsaná v obchodním rejstříku vedeném u Krajského soudu
v Hradci Králové oddíl C, vložka č. 13862
zastoupený: Petrem Velcem, jednatel společnosti

uzavírají níže uvedeného dne, měsíce a roku podle § 1257 a násl. zákona č. 89/2012 Sb., občanského zákoníku, ve znění pozdějších předpisů tuto

SMLOUVU O ZŘÍZENÍ VĚCNÉHO BŘEMENE - SLUŽEBNOSTI

č. 2023/1062

I.

1.1. Povinný prohlašuje, že je vlastníkem pozemků pp. č. 539/46, (veden v druhu pozemku orná půda), pp. č. 849 (veden v druhu pozemku ostatní plocha, způsob využití ostatní komunikace) a pp. č. 850/1 (veden v druhu pozemku ostatní plocha, způsob využití ostatní komunikace), v k.ú. Svobodné Dvory, zapsaného v katastru nemovitostí na listu vlastnictví č. 10001 pro k. ú. Svobodné Dvory, obec Hradec Králové, vedeném Katastrálním úřadem pro Královéhradecký kraj, Katastrálním pracovištěm Hradec Králové.

1.2. Oprávněný prohlašuje, že je budoucím vlastníkem stavby vodovodního a kanalizačního řadu v částech pozemků pp. č. 539/46, pp. č. 849 a pp. č. 850/1 v k.ú. Svobodné Dvory.

1.3. Investor prohlašuje, že je investorem stavby vodovodního a kanalizačního řadu v částech pozemků uvedených v odst. 1.1. této smlouvy.

II.

2.1. Povinný za níže specifikovaných podmínek zřizuje touto smlouvou ve prospěch oprávněného věcné břemeno - služebnost k částem pozemků **pp. č. 539/46, pp. č. 849 a pp. č. 850/1, v k.ú. Svobodné Dvory** v rozsahu vymezeném geometrickým plánem č. 1539-209/2019 ze dne 3. 12. 2019 a geometrickým plánem č. 1683-216/2022 ze dne 6.4.2023, vyhotoveným [REDAKCE] – GEODAP, Labská louka, 500 11 Hradec Králové, který jsou přílohou a nedílnou součástí této smlouvy (dále jen služebné pozemky). Služebnost spočívá v oprávnění vlastním nákladem a vhodným a bezpečným způsobem zřídit, provozovat, opravovat, udržovat a případně i odstranit stavbu **vodovodního a kanalizačního řadu** včetně práva příjezdu a přístupu za účelem oprav, údržby a odstranění vodovodního a kanalizačního řadu (dále jen „služebnost“).

2.2. Tato služebnost se zřizuje na dobu neurčitou jako právo věcné. Oprávněný služebnost přijímá.

2.3. Zásah do povrchu služebných pozemků za účelem provádění údržby a oprav vodovodního a kanalizačního řadu bude možný pouze po předchozím písemném souhlasu povinného. Tento souhlas bude mít formu smlouvy o oprávnění k výkopovým pracím, ve které budou stanoveny podmínky jejich provádění.

2.4. Povinný se zavazuje, že nebude bezdůvodně bránit vydání písemného souhlasu k činnostem uvedeným v čl. II. odst. 2.3. této smlouvy. Nesnese-li záležitost při náhlém poškození vodovodního a kanalizačního řadu odkladu, obstará oprávněný jeho opravu i bez předchozího projednání s povinným, místo opravy označí a zabezpečí. V případě dle předchozí věty oprávněný oznámí provádění opravy vodovodního a kanalizačního řadu povinnému prostřednictvím podatelny Magistrátu města Hradec Králové neprodleně, nejpozději však do dvou dnů od započetí prací na provedení opravy. Po skončení prací uvede oprávněný služebné pozemky na vlastní náklad do předešlého stavu a nahradí škodu způsobenou provedením prací.

2.5. Oprávněný je povinen zpřístupnit každému vlastníku či spoluvlastníku služebných pozemků na jeho žádost dokumentaci stavby vodovodního a kanalizačního řadu v rozsahu nutném k ochraně jeho oprávněných zájmů.

2.6. Oprávněný je povinen si při výkonu práv odpovídajících služebnosti počínat tak, aby na majetku povinného nevznikaly žádné škody, případné vzniklé škody je oprávněný povinen uhradit.

2.7. Povinný se zavazuje na služebných pozemků výše uvedená oprávnění strpět a zdržet se všech činností, které by mohly ohrozit výkon práva odpovídajícího služebnosti.

III.

3.1. Služebnost uvedená v čl. II. této smlouvy se zřizuje úplatně za cenu stanovenou dle usnesení Zastupitelstva města Hradec Králové č. ZM/2021/1414. Celková cena za zřízení služebnosti činí 36.000 Kč + 21% DPH, t. j. celkem včetně 21% DPH **43.560 Kč** (slovy: Čtyřicet tři tisíc pět set šedesát korun českých).

3.2. Investor se zavazuje, že uhradí povinnému jednorázově cenu za zřízení služebnosti ve výši **43.560 Kč** (slovy: Čtyřicet tři tisíc pět set šedesát korun českých) vč. DPH do 30 dnů od podpisu této smlouvy všemi účastníky na účet uvedený v záhlaví smlouvy, **variabilní symbol 0300002529**. Cena bude považována za uhrazenou jejím připsáním na účet povinného.

3.3. V případě prodlení se zaplacením ceny za zřízení služebnosti se investor zavazuje uhradí povinnému smluvní pokutu ve výši 0,1% z dlužné částky včetně DPH za každý den prodlení, čímž nebude dotčeno právo povinného na náhradu škody. Vedle zaplacení smluvní pokuty dle předchozí věty je investor povinen rovněž uhradit povinnému škodu, která povinnému vznikla v důsledku prodlení investorů se zaplacením ceny za zřízení služebnosti. Ustanovení § 2050 zákona č. 89/2012 Sb., občanského zákoníku, se nepoužije.

3.4. Smluvní pokuta bude uhrazena na základě písemné výzvy vystavené povinným, se splatností 30 dní od jejího doručení investorům.

3.5. Smluvní strany prohlašují, že sjednaná výše smluvní pokuty je přiměřená významu zajištěné právní povinnosti.

3.6. Případné odstoupení od smlouvy se nedotýká nároku na smluvní pokutu.

IV.

4.1. Smluvní strany se dohodly, že návrh na vklad služebnosti do katastru nemovitostí u Katastrálního úřadu pro Královéhradecký kraj, Katastrálního pracoviště Hradec Králové dle této smlouvy bude podán povinným, a to až po úplném zaplacení ceny za zřízení služebnosti.

4.2. Oprávněný i investor zplnomocňují povinného k podání návrhu na vklad služebnosti dle této smlouvy do katastru nemovitostí, případně k dalším úkonům ve správním, resp. vkladovém řízení.

4.3. Správní poplatek spojený s podáním návrhu na vklad služebnosti do katastru nemovitostí dle této smlouvy uhradí investor.

V.

5.1. Zřízení služebnosti za podmínek uvedených v této smlouvě bylo schváleno Radou města Hradec Králové usnesením č. RM/2023/647 ze dne 23.5.2023.

VI.

6.1. Tato smlouva nepodléhá uveřejnění v registru smluv dle zákona č. 340/2015 Sb., o zvláštních podmínkách účinnosti některých smluv, uveřejňování těchto smluv a o registru smluv, ve znění pozdějších předpisů.

VII.

7.1. Smluvní strany prohlašují, že tato smlouva byla sepsána podle jejich pravé a svobodné vůle, určitě, vážně, srozumitelně, nikoliv v tísní a za nápadně nevýhodných podmínek a že s jejím obsahem souhlasí.

7.2. Je-li nebo stane-li se některé ustanovení této smlouvy neplatné či neúčinné, nedotýká se to ostatních ustanovení této smlouvy, která zůstávají platná a účinná. Smluvní strany se v tomto případě zavazují dohodou nahradit ustanovení neplatné/neúčinné novým ustanovením platným/účinným, které nejlépe odpovídá původně zamýšlenému ekonomickému účelu ustanovení neplatného/neúčinného. Do té doby platí odpovídající úprava obecně závazných právních předpisů České republiky.

7.3. Tato smlouva nabývá platnosti a účinnosti dnem podpisu všech smluvních stran.

7.4. Smluvní strany sjednávají, že tuto smlouvu lze měnit nebo doplňovat pouze písemnými vzestupně číslovanými dodatky podepsanými všemi smluvními stranami, možnost měnit smlouvu jinou formou smluvní strany výslovně vylučují.

7.5. Povinnost strpět výkon práva odpovídajícího služebnosti zřízeného touto smlouvou přechází na každého dalšího případného vlastníka služebných pozemků.

7.6. Oprávněný a investor potvrzuje, že poskytnuté osobní údaje uvedené v této smlouvě jsou přesné a že se jedná o dobrovolné poskytnutí osobních údajů. Oprávněný a investor bere na vědomí, že povinný je oprávněn zpracovávat osobní údaje poskytnuté oprávněným a investory uvedené v této smlouvě za podmínek dle zákona č. 110/2019 Sb., o zpracování osobních údajů, ve znění pozdějších předpisů.

7.7. Tato smlouva je vyhotovena v 5 stejnopisech s platností originálu, z nichž 1 stejnopis obdrží oprávněný, 1 stejnopis investor, 2 stejnopisy obdrží povinný a 1 stejnopis bude sloužit pro potřeby Katastrálního úřadu pro Královéhradecký kraj, Katastrálního pracoviště Hradec Králové.

V Hradci Králové dne:

- 7. 08. 2023

.....
za povinného
Bc. Jan Slavík

V Hradci Králové dne:

26. 06. 2023

.....
za oprávněného
Ing. Jiří Šolc

V Hradci Králové dne:

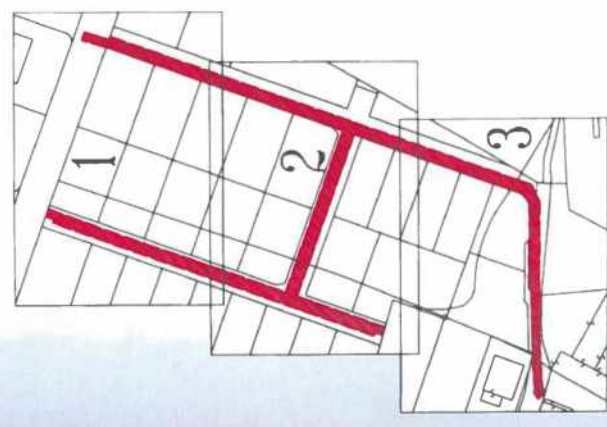
30. 06. 2023

.....
za investora
IMO-STAR 98 s.r.o.
Petr Velc

VÝKAZ DOSAVADNÍHO A NOVÉHO STAVU ÚDAJŮ KATASTRU NEMOVITOSTÍ


Dosavadní stav				Nový stav			
Okresní územní část	Územní jednotka	Číslo listu evidence	Číslo stavu	Okresní územní část	Územní jednotka	Číslo listu evidence	Číslo stavu
539/7	1041205.19	8	22394	539/7	1041205.19	8	22394
539/34	1041209.32	8	22394	539/34	1041209.32	8	22394
539/45	1041118.94	3	10001	539/45	1041118.94	3	10001
539/134	1041232.50	3	10001	539/134	1041232.50	3	10001
849	1041201.11	3	10001	849	1041201.11	3	10001
850/71	1041221.72	3	10001	850/71	1041221.72	3	10001



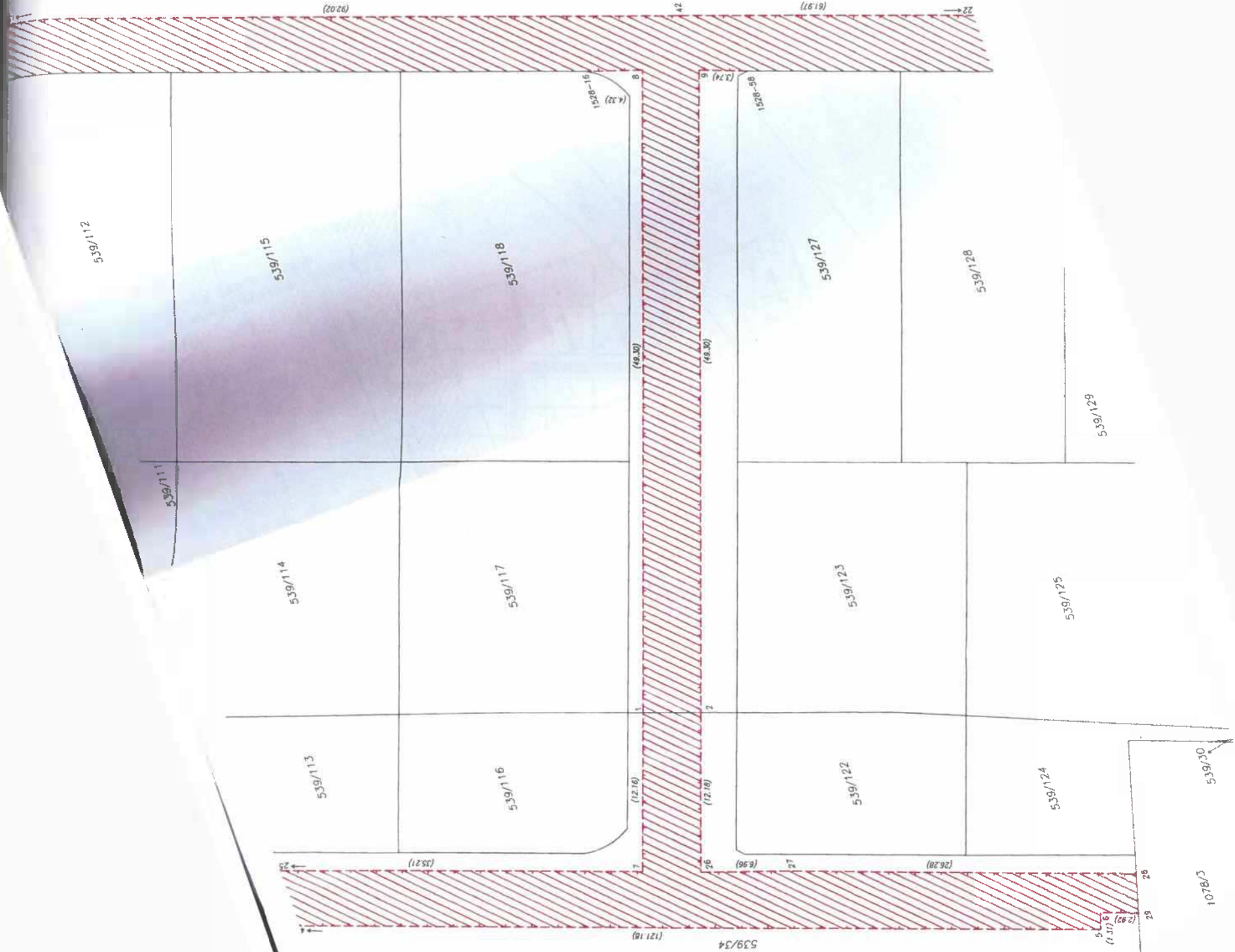
Oprávněný : podle smlouvy
Druh věcného břemene : podle smlouvy



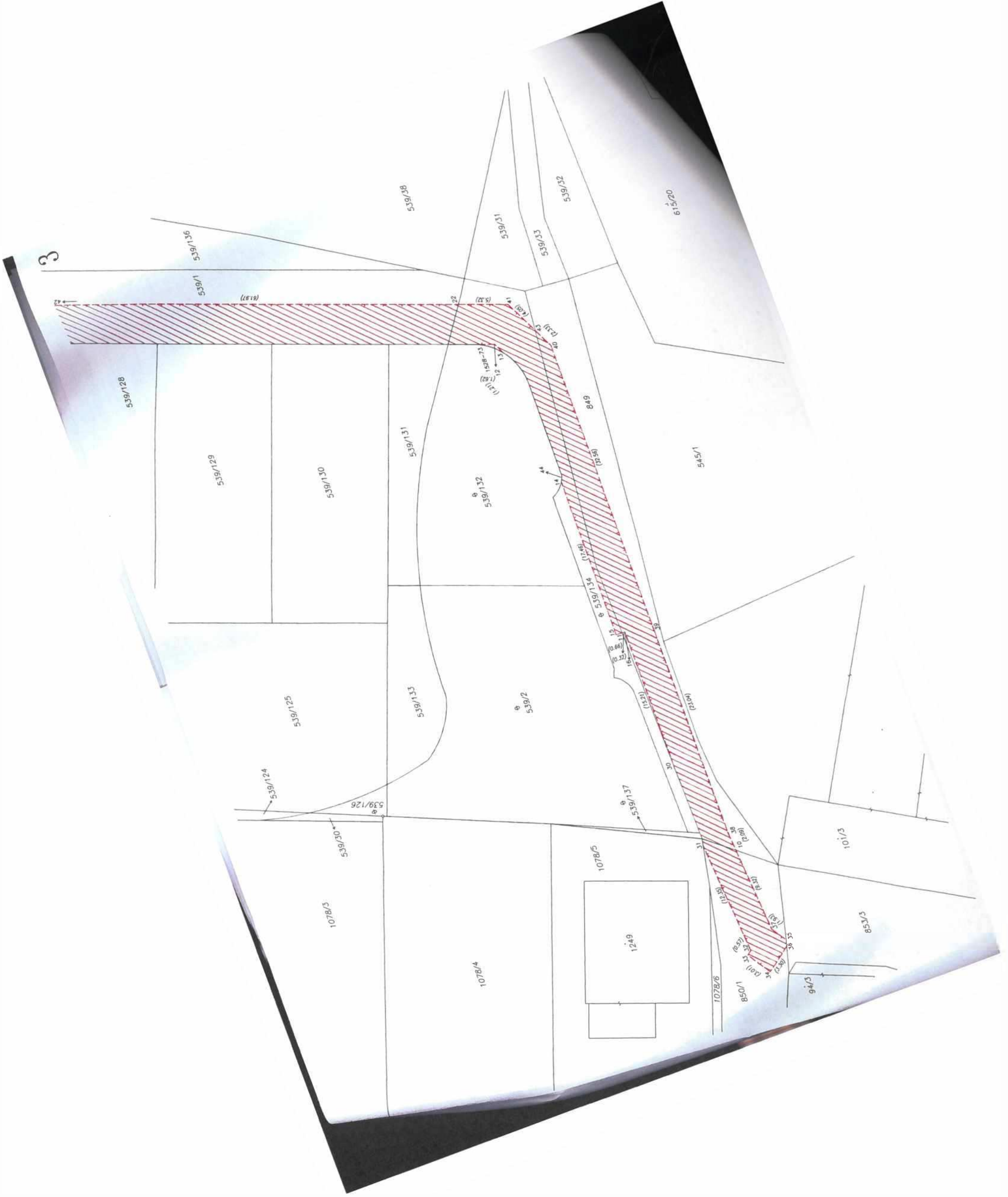
Seznam souřadnic (S-JTSK)

Číslo bodu	Y	X	Kód kv.	Poznámka
1	643412.66	1041205.19	8	
2	643414.14	1041209.32	8	
3	643397.64	1041118.94	3	
4	643398.86	1041118.50	3	
5	643439.96	1041232.50	3	
6	643438.73	1041232.94	3	
7	643424.12	1041201.11	3	
8	643366.21	1041221.72	3	
9	643367.67	1041225.78	3	
10	643449.34	1041292.48	3	
11	643423.28	1041288.78	6	
12	643389.50	1041286.31	3	
13	643390.59	1041286.84	3	
14	643405.82	1041288.07	3	
15	643423.28	1041288.12	3	
16	643423.28	1041289.10	3	
17	643342.31	1041155.46	3	
18	643337.29	1041141.77	3	
19	643333.43	1041129.07	3	
20	643330.56	1041129.94	3	
21	643333.24	1041138.75	8	
22	643384.16	1041284.09	3	
23	643401.41	1041137.35	3	
24	643406.44	1041151.30	3	
25	643412.21	1041167.98	3	
26	643425.62	1041205.26	3	
27	643427.88	1041211.84	3	
28	643436.87	1041236.53	3	
29	643439.76	1041235.67	3	
30	643438.49	1041289.23	6	
31	643447.74	1041289.34	3	
32	643460.05	1041289.35	3	
33	643460.40	1041289.90	3	
34	643462.90	1041291.57	3	
35	643460.23	1041294.32	3	
36	643460.86	1041294.17	3	
37	643458.63	1041293.24	3	
38	643447.26	1041292.31	3	
39	643424.22	1041292.10	3	
40	643391.66	1041291.95	3	
41	643365.96	1041289.10	3	
42	643363.25	1041225.75	3	
43	643389.58	1041290.91	6	
44	643405.40	1041288.27	3	
1528-4	643336.08	1041137.73	8	
1528-13	643348.19	1041171.37	3	
1528-16	643364.82	1041217.63	3	
1528-58	643369.01	1041229.27	3	
1528-73	643388.98	1041284.78	3	
1539-28	643396.53	1041115.99	8	
1539-29	643393.71	1041174.00	8	
1539-75	643332.21	1041139.12	8	





107B/3
539/30



3

539/128

539/129

539/130

539/131

539/132

539/133

539/134

539/136

539/138

539/151

539/153

539/156

545/1

849

850/1

94/3

101/3

853/3

1078/4

1078/5


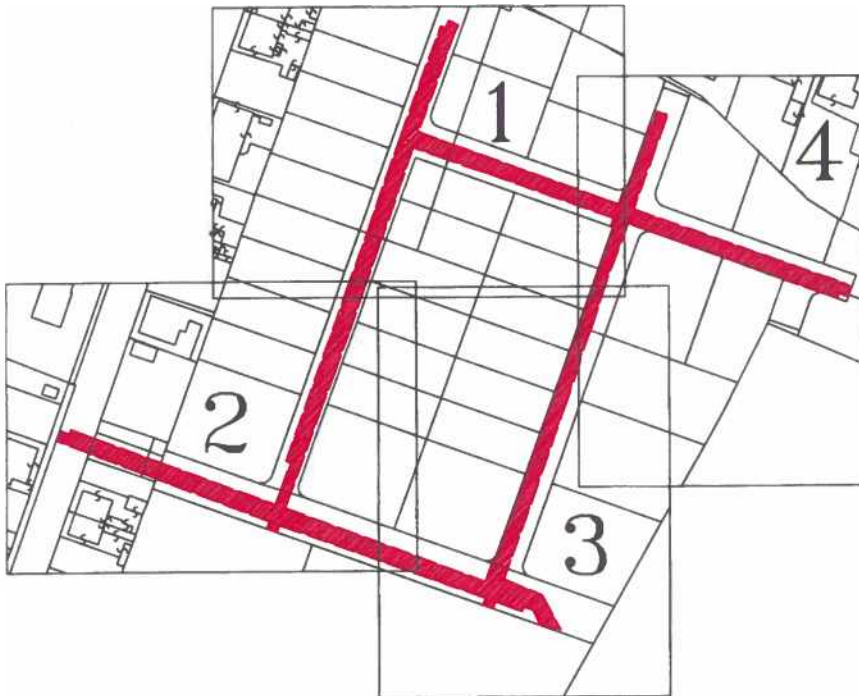
1078/6

1249

VÝKAZ DOSAVADNÍHO A NOVÉHO STAVU ÚDAJŮ KATASTRU NEMOVITOSTÍ

Stav		Nový stav												
Druh pozemku	Označení pozemku parc. číslem	Výměra parcely		Druh pozemku	Typ stavby	Způsob využití	Způsob využití	Způsob využití	Porovnání se stavem evidence právních vztahů					
		ha	m ²						Díl přechází z pozemku označeného v katastru nemovitostí	dřívejší poz. evidenci	Číslo listu vlastnictví	Výměra dílu		Označení dílu
Způsob využití												ha	m ²	
										532/8		22394		
										532/20		22394		
										539/43		22394		
										539/44		22394		
										539/45		22394		
										539/46		22394		
										539/66		22394		
										850/1		10001		

Oprávněný : podle smlouvy
 Druh věcného břemene : podle smlouvy




Seznam souřadnic (S-JTSK)

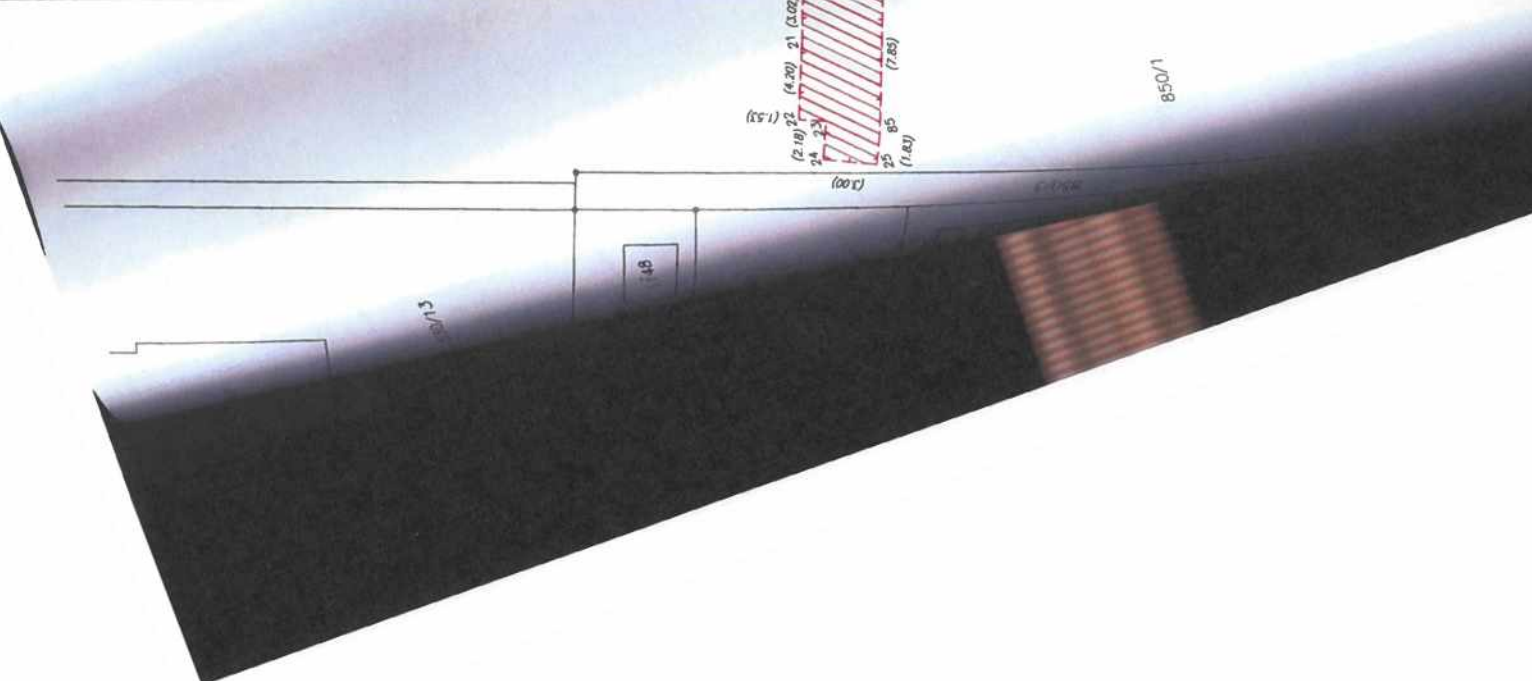
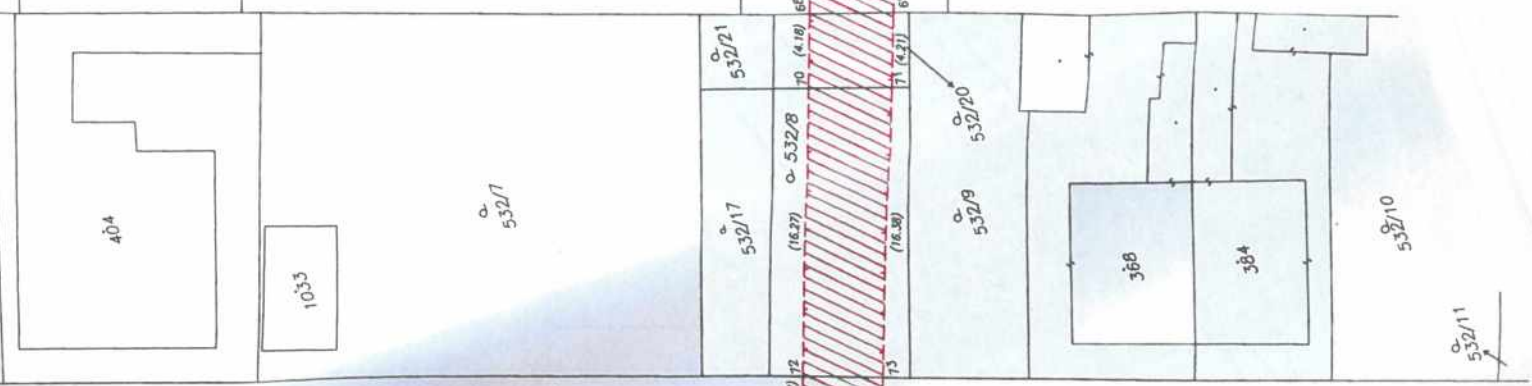
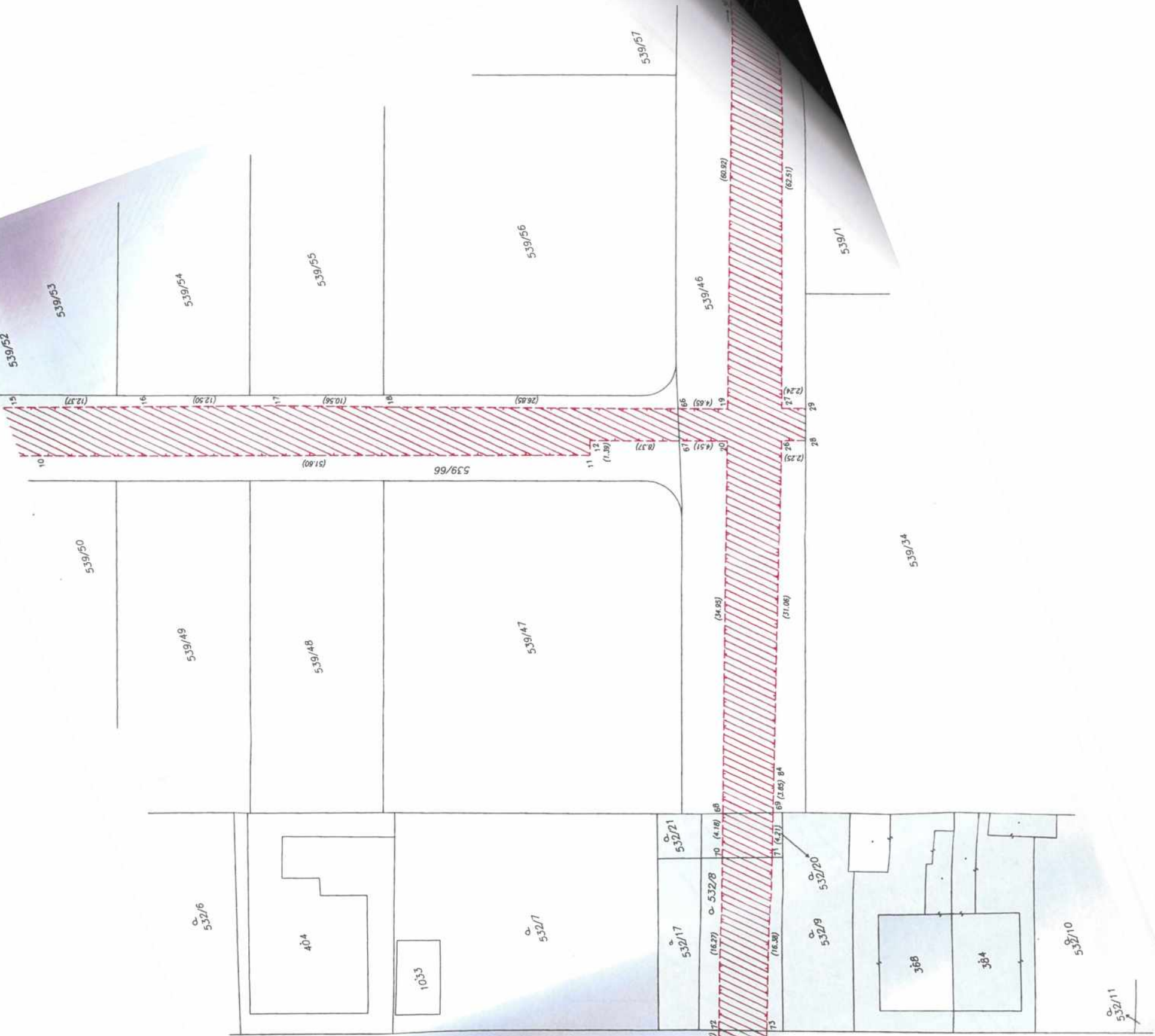
Číslo bodu	Souřadnice pro zápis do KN			Poznámka
	Y	X	kód kv.	
2	643344.15	1040970.60	3	
3	643341.44	1040971.89	3	
4	643345.09	1040972.69	3	
5	643346.38	1040972.22	3	
6	643342.16	1040973.39	3	
7	643347.50	1040988.01	3	
8	643352.95	1041002.42	3	
9	643354.49	1041006.82	3	
10	643358.08	1041003.94	3	
11	643373.59	1041047.95	3	
12	643390.97	1041096.53	3	
13	643389.66	1041096.99	3	
14	643364.11	1041034.81	3	
15	643364.09	1041034.55	3	
16	643368.53	1041047.19	3	
17	643372.59	1041058.87	3	
18	643376.77	1041070.65	3	
19	643380.46	1041080.54	3	
20	643391.27	1041110.13	3	
21	643394.08	1041109.08	3	
22	643448.80	1041088.62	3	
23	643452.69	1041087.03	3	
24	643453.27	1041088.45	3	
25	643455.26	1041087.56	3	
26	643456.52	1041090.28	3	
27	643395.77	1041113.87	3	
28	643392.95	1041114.89	3	
29	643396.53	1041115.99	8	
30	643393.71	1041117.00	8	
31	643334.21	1041131.47	3	
32	643329.00	1041130.77	3	
33	643334.18	1041136.18	3	
34	643331.35	1041137.20	3	
35	643318.01	1041135.43	3	
36	643312.79	1041145.30	3	
37	643318.60	1041143.82	3	
38	643323.81	1041139.98	3	
39	643323.41	1041138.71	3	
40	643320.79	1041139.69	3	
41	643331.82	1041124.76	3	
42	643319.24	1041103.54	3	
43	643310.74	1041079.50	3	
	643307.07	1041068.60	3	

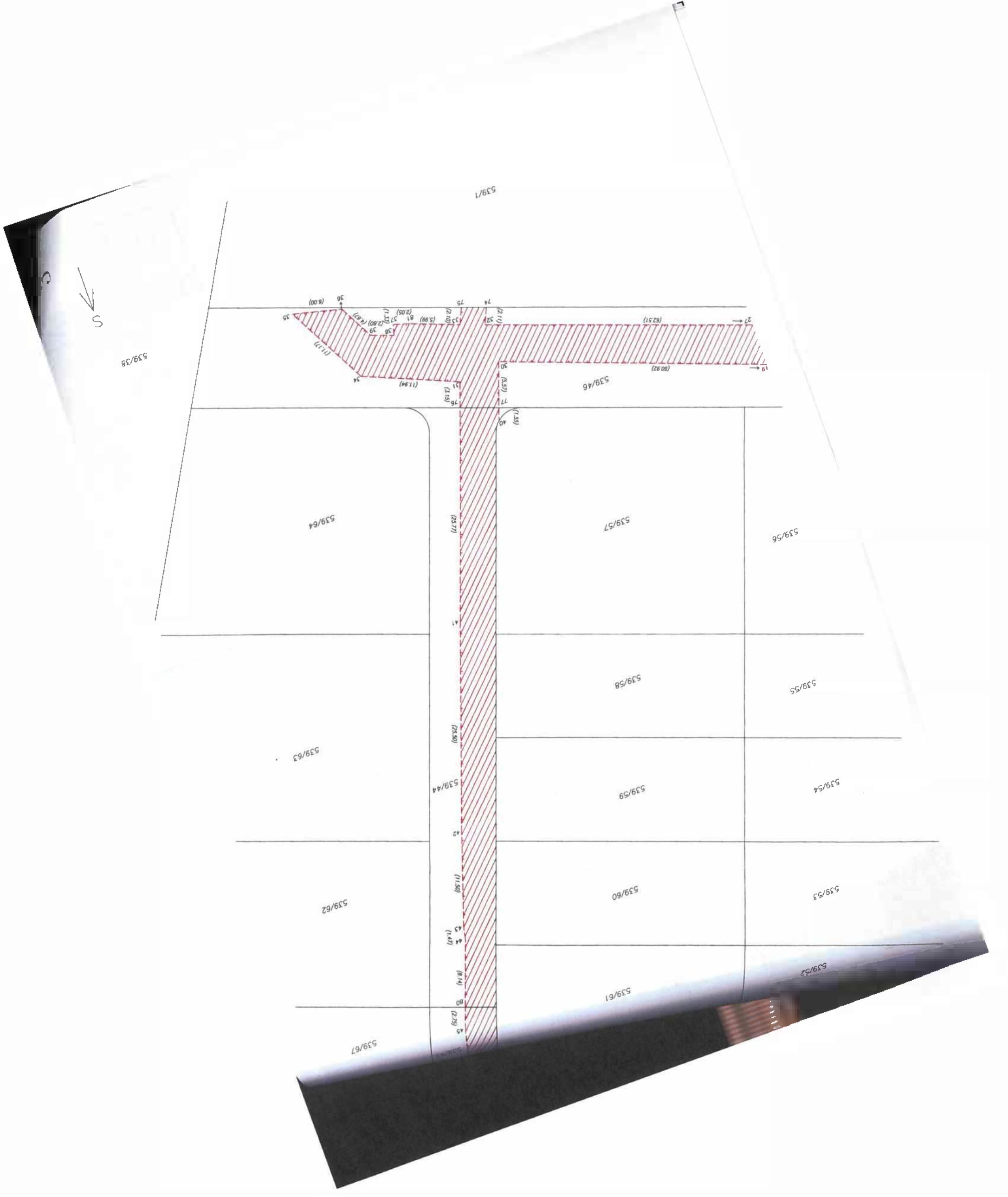
Seznam souřadnic (S-JTSK)

Číslo bodu	Souřadnice pro zápis do KN			Poznámka
	Y	X	kód kv.	
44	643306.78	1041067.16	3	
45	643303.04	1041056.93	3	
46	643299.36	1041045.54	3	
47	643292.95	1041028.84	3	
48	643297.97	1041029.79	3	
49	643297.10	1041027.33	3	
50	643295.65	1041023.38	3	
51	643291.42	1041024.86	3	
52	643346.79	1041004.74	3	
53	643293.96	1041018.82	3	
54	643285.94	1041001.20	3	
55	643286.85	1041000.86	3	
56	643284.56	1040997.01	3	
57	643281.66	1040997.79	3	
58	643282.11	1040999.45	3	
59	643232.13	1041049.08	3	
60	643232.68	1041050.63	3	
61	643230.53	1041046.47	3	
62	643228.84	1041047.46	3	
63	643230.37	1041050.05	3	
64	643363.48	1041032.79	3	
65	643367.71	1041031.27	3	
66	643389.67	1041105.76	3	
67	643392.53	1041104.85	3	
68	643426.82	1041096.84	3	
69	643428.33	1041101.29	3	
70	643430.73	1041095.37	8	
71	643432.26	1041099.78	8	
72	643445.97	1041089.67	3	
73	643447.54	1041093.88	3	
74	643335.04	1041138.11	8	
75	643332.21	1041139.12	8	
76	643327.94	1041127.80	3	
77	643332.34	1041126.22	3	
78	643343.01	1041006.12	8	
79	643344.48	1041010.40	8	
80	643303.99	1041059.51	8	
81	643325.77	1041139.37	3	
84	643424.74	1041102.68	3	
85	643454.86	1041091.05	3	
1438-55	643236.69	1041049.18	3	
1438-59	643248.32	1041045.05	3	
1438-61	643286.14	1041031.39	3	



2





539/38

539/1

539/46

539/64

539/57

539/56

539/63

539/58

539/55

539/44

539/59

539/54

539/62

539/60

539/53

539/67

539/61

539/52

