

Město Šumperk
Městský úřad Šumperk
nám. Míru 1
787 93 Šumperk

VYPRÁVENO DNE: 12.2.2009

DATUM: 13.2.9 PODPIS: *Mmm*

Pracoviště: Jesenická 31
Odbor / oddělení: Odbor životního prostředí
Telefon: (+420) 583 388 111
Fax: (+420) 583 213 587

Váš dopis č.j. :
Ze dne:
Naše č.j.: MUSP 1817/2009R-14
Naše Sp.Zn.: 1817/2009 ŽPR/JADO

Vyřizuje: [redacted]
Telefon: [redacted]
E-mail: [redacted]z

Datum: 10.2.2009

Josef Figura
Malá Morávka 256
79336 Malá Morávka

Věc: Rozhodnutí o dočasném odnětí
Týká se: Akce „Lyžařský vlek a sjezdovka u TCH Švýcarska“

ROZHODNUTÍ

Městský úřad Šumperk, odbor životního prostředí, příslušný dle zákona č. 314/2002 Sb., zákon o stanovení obcí s pověřeným obecním úřadem a stanovení obcí s rozšířenou působností a zákona č. 128/2000 Sb., zákon o obcích, v platném znění a dále jako orgán státní správy lesů příslušný dle ustanovení § 47 odst. 1 písm. a) zákona č. 289/1995 Sb. zákon o lesích a o změně a doplnění některých zákonů v platném znění (dále jen lesní zákon), rozhodl v souladu s ustanovením § 2 odst. 1 a 4 a §§ 67 a 69 zákona č. 500/2004 Sb., správní řád ve znění pozdějších předpisů (dále jen správní řád) a v souladu s ustanovením § 48 odst. 1 písm. d) lesního zákona o žádosti Josefa Figury, Malá Morávka 256 – IČ 120 89 664 (dále jen žadatel) o dočasné odnětí pozemků parc.č. 535/13 a 535/15 k.ú. Kouty nad Desnou. v celkovém rozsahu 0,5159ha, které jsou určeny pro plnění funkcí lesa a jejich využití pro stavbu „Lyžařský vlek a sjezdovka u TCH Švýcarska“ takto:

Ustanovení § 13, odst. 1, lesního zákona stanoví, že veškeré pozemky určené k plnění funkcí lesa musí být účelně obhospodařovány. Jejich využití k jiným účelům je zakázáno. O výjimce z tohoto zákazu může na základě žádosti rozhodnout orgán státní správy. Městský úřad Šumperk odbor životního prostředí, jako příslušný orgán státní správy lesů (dále jen MěÚ SSL) dle dle tohoto ustanovení a v souladu s ustanovením § 16 odst. 1 lesního zákona, dle kterého žádost o odnětí podává ten v jehož zájmu má k odnětí dojít

1. povoluje

na dobu od 1.1.2009 do 31.12.2028 dočasné odnětí těchto pozemků pro provoz „Lyžařského vleku a sjezdovky u TCH Švýcarska“

k.ú.	pozemek parc.č.	výměra ha	pozn.:
Kouty n.Des.	535/13	0,1089	ZPMZ č. 338-50/2006
dtto	535/15	0,4070	dtto

Město Šumperk
Městský úřad Šumperk
nám. Míru 1
787 93 Šumperk

2. ukládá

podle § 16 odst.2 písm.f) lesního zákona

tato opatření v zájmu ochrany pozemků určených k plnění funkcí lesa:

- Žadatel zajistí, aby při realizaci záměru byly trvale dodržovány základní povinnosti pozemků určených k plnění funkcí lesa tak, jak je stanoví §13 lesního zákona.
- Žadatel zabezpečí stabilizaci hranic dočasně odňatých pozemků takovým způsobem, aby po celou dobu odnětí nedocházelo k rozšiřování dočasného odnětí a poškozování na navazujících lesních pozemcích..
- V případě, že využívání pozemků pro uvedený účel bude ukončeno před uplynutím platnosti tohoto rozhodnutí, žadatel uvede pozemky do původního stavu, protokolárně je předá zpět do užívání vlastníkovi a požádá, ve smyslu ustanovení § 16 odst.4 lesního zákona, o vydání nového rozhodnutí, kterým bude platnost rozhodnutí o dočasném odnětí ukončena

3. stanoví

podle ustanovení § 17, odst.1 lesního zákona poplatek za dočasné odnětí. Roční výše poplatku činí 11.262.-Kč.

Výše poplatku byla stanovena dle přílohy lesního zákona. Dle ustanovení § 18, odst.1 téhož zákona se poplatek za dočasné odnětí platí dle stanovené sazby vždy nejpozději do konce kalendářního roku a žadatel je povinen jej uhradit převodem Celnímu úřadu Šumperk na č.úctu 008758-0057725651/0710 ČNB Brno, v.s. IČ.

Plátce poplatku :

Josef Figura, 793 36 Malá Morávka 256

IČ 120 89 664

Příjemce poplatku :

Státní fond životního prostředí (SFŽP)

ve výši 60% z poplatku t.j.

6.757.-Kč/rok

Obec Loučná nad Desnou

(k.ú Kouty n.Des., kde k odnětí došlo) ve výši 40% z poplatku **4.505,-Kč/rok**

Poplatek, který je příjmem obce, může být použit jen pro zlepšení životního prostředí v obci nebo pro zachování lesa - ustanovení § 17, odst. 4, lesního zákona.

Ve smyslu §27 odst.1 písm.a) správního řádu jsou účastníky tohoto řízení

Josef Figura, 793 36 Malá Morávka 256 IČ 120 89 664

Lesy ČR, s.p., [redacted] lesní správa Loučná n. Des., Sportovní 406, 788 15 Velké Losiny

O d ů v o d n ě n í :

Žadatel podáním datovaným 30.12.2008 požádal o dočasné odnětí pozemků parc.č. 535/13 a 535/15 (GP č.338-50/2006) v celkovém rozsahu 0,5159 ha na dobu od 1.1.2009 do 30.11.2028 pro výše uvedenou akci Žádost doložil znaleckým posudkem, jehož součástí jsou přílohy, které předepisuje vyhláška č. 77/1996 Sb.

o náležitostech žádosti o odnětí. Dne 19.1.2009 své podání doplnil o aktualizovaný posudek, s výpočtem poplatku za odnětí v cenách roku 2009. Dalšími přílohami podání jsou usnesení vlády ČR č. 55 ze dne 11.1.2006 a č. 589 ze dne 17.5.2006, kterými je pro umístění stavby lyžařského vleku u TCH Švýčárna udělena výjimka ze základních ochranných podmínek NPR Praděd v CHKO Jeseníky.

Předmětem odnětí jsou pozemky určené k plnění funkcí lesa, které vlastní a právo hospodaření k nim mají Lesy ČR, s.p.jejichž vyjádření č.j.807/2008/123/84 ze dne 12.8.2008, je součástí znaleckého posudku. Jedná se o lyžařský vlek, který byl v minulosti vybudován na základě řádného stavebního povolení a platnost rozhodnutí o dočasném odnětí č.j. les1620/R-174/99-221-1.2/18 ze dne 4.8.1999, které pro tuto stavbu vydal OkÚ Šumperk 31.12.2008. Žadatel je novým vlastníkem TCH Švýčárna a nadále bude lyžařský vlek v sousedství chaty provozovat. Skutečné provedení vleku a sjezdovky proto geometricky zaměřil a požádal o vydání nového rozhodnutí o odnětí v rozsahu stanoveném geometrickým plánem..


MěÚ SSL ve věci zahájil řízení a vyzval i dotčený orgán státní správy ochrany přírody – Správu CHKO Jeseníky, jejíž vyjádření nebylo součástí podkladové dokumentace. Tento orgán státní správy oznámil, že nebyl požádán o vydání stanoviska k podání žadatele a na základě zaslání oznámení nemůže podání řádně posoudit a stanovisko vydat.

MěÚ SSL proto dne 29.1.2009 svým č.j. MUSP 9705/2009 žadatele vyzval, aby záměr se Správou CHJKO Jeseníky řádně projednal a zajistil vydání nezbytného stanoviska a současně řízení přerušil. Správa CHKO Jeseníky vydala souhlasné stanovisko k dočasnému odnětí bez připomínek dne 9.2.2009 pod č.j. 308/JS/09. Tím byl odstraněn nedostatek podání a MěÚ SSL mohl v řízení pokračovat a rozhodnout.

Protože byly shromážděny všechny potřebné doklady a žadatel splnil všechny zákonem stanovené podmínky a proto, že vlastník dotčených pozemků i dotčený orgán státní správy ochrany přírody s odnětím souhlasí MěÚ SSL žádosti s podmínkami vyhověl. Rozhodnul dle § 13, odst. 1, lesního zákona citovaného ve výroku tohoto rozhodnutí, v souladu s ustanovením § 16 odst.2 písm. f) lesního zákona uložil opatření v zájmu ochrany pozemků určených k plnění funkcí lesa. a dle § 17 téhož zákona stanovil výši poplatku za odnětí.

Poučení o odvolání:

Proti tomuto rozhodnutí lze podat dle ustanovení §83 odst.1 správního řádu odvolání do 15 dnů ode dne jeho oznámení ke Krajskému úřadu Olomouckého kraje podáním u Městského úřadu Šumperk, odboru životního prostředí. Podané odvolání má v souladu s citovaným ustanovením odkladný účinek. Odvolání jen proti odůvodnění rozhodnutí je nepřipustné.




Město Šumperk
Městský úřad Šumperk
nám. Míru 1.
787 93 Šumperk

Obdrží:

Účastník řízení-doručenka:

Josef Figura 793 36 Malá Morávka 256 IČ 120 89 664

Lesy ČR, s.p., , lesní správa Loučná nad Desnou., Sportovní 406,
788 15 Velké Losiny

Na vědomí (v právní moci):

Obec Loučná nad Desnou

Celní Úřad Šumperk, M.R.Štefánika, 787 01 Šumperk

Správa CHKO Jeseníky, Šumperská 93, 790 01 Jeseník

Pracoviště: Jesenícká
Odbor/oddělení: Odbor životního prostředí
Tel.: [REDACTED]
Fax.: [REDACTED]

Váš dopis čj.:
Ze dne: 22.6.2012
Naše čj.: MUSP 50940/2012/R-99
Naše sp. zn.: 50940/2012 ŽPR/TOČE

Vyřizuje: [REDACTED]
Tel.: ([REDACTED]) [REDACTED].cz
Datum: 25.7.2012

Josef Figura
Malá Morávka 256
793 36 MALÁ MORÁVKA

Změna rozhodnutí o dočasném odnětí pozemků plnění funkcí lesa.

ROZHODNUTÍ

Městský úřad Šumperk, odbor životního prostředí, vykonávající přenesenou působnost ve smyslu zákona č. 128/2000 Sb., zákon o obcích, ve znění pozdějších předpisů a zákona č. 314/2002 Sb., zákon o stanovení obcí s pověřeným obecním úřadem a stanovení obcí s rozšířenou působností, ve znění pozdějších předpisů, jako věcně příslušný orgán státní správy lesů (dále jen MěÚ SSL) podle ustanovení § 47 odst.1 písm. a), dále § 48 odst. 1 písm. d) zákona č. 289/1995 Sb., zákon o lesích a o změně a doplnění některých zákonů, ve znění pozdějších předpisů (lesní zákon) a místně příslušný podle § 11 zákona č. 500/2004 Sb., správní řád, ve znění pozdějších předpisů,

na návrh fyzické osoby podnikající: **Josefa Figury, IČ 12089664, místo podnikání Malá Morávka 256, 793 36 Malá Morávka** (dále jen „žadatel“), rozhodl takto:

Podle ustanovení § 16 odst. 4 lesního zákona orgán státní správy lesů může na návrh žadatele nebo vlastníka pozemku anebo z vlastního podnětu rozhodnutí o odnětí nebo o omezení změnit nebo zrušit, vyžaduje-li to veřejný zájem nebo přestane-li pozemek sloužit účelu, pro který bylo rozhodnutí vydáno.

MěÚ SSL podle ustanovení § 16 odst. 4 lesního zákona **mění**

rozhodnutí Městského úřadu Šumperk, odboru životního prostředí, č.j. MUSP 1817/2009R-14 ze dne 10.2.2009 (v právní moci od 11.3.2009), o dočasném odnětí pozemků plnění funkcí lesa na dobu **od 1.1.2009 do 31.12.2028**, pro záměr „**Lyžařského vleku a sjezdovky u TCH Švýcárna**“ na pozemcích p.č. 535/13 (0,1089 ha), p.č. 535/15 (0,4070) v k.ú. Kouty nad Desnou (označení pozemků dle geometrického plánu č. 338-50/2006 vyhotoveného firmou GEOMETRA OPAVA s.r.o.) tak, že do výrokové části rozhodnutí se doplňují následující body:

1. Pozemky uvedené v rozhodnutí přestávají ke dni 1.7.2012 sloužit účelu, pro který bylo rozhodnutí vydáno, a to výlučně záměru „**Lyžařského vleku a sjezdovky u TCH Švýcárna**“, nýbrž od uvedeného dne slouží záměrům „**Lyžařského vleku a sjezdovky u TCH Švýcárna**“, a „**Pastva skotu v lokalitě Švýcárna**“.
2. Dočasně odňaté pozemky lze k záměru „**Pastva skotu v lokalitě Švýcárna**“ užívat vždy od **1.6. do 15.10. běžného roku**, a to až do uplynutí doby dočasného odnětí, tj. do **31.12.2028**.

3. Při užívání pozemků k záměru „Pastva skotu v lokalitě Švýčárna“ budou dodrženy podmínky uvedené v rozhodnutí Krajského úřadu Olomouckého kraje, Odboru životního prostředí a zemědělství, č.j. KUOK 56105/2012 ze dne 20.6.2012, o dočasném odnětí pozemků plnění funkcí lesa pro záměr pastvy skotu na pastevních plochách P1 a P2 v lokalitě Švýčárna.
4. Při užívání pozemků k záměru „Pastva skotu v lokalitě Švýčárna“ budou dodržena doporučení uvedená ve stanovisku Správy CHKO Jeseníky č.j. 1026/JS/2012 ze dne 11.6.2012.

V ostatních bodech zůstává rozhodnutí MěÚ Šumperk č.j. MUSP 1817/2009R-14 ze dne 10.2.2009, nezměněno.

Účastníci řízení podle § 27 odst. 1 správního řádu:

- Josef Figura, IČ 12089664, místo podnikání Malá Morávka 256, 793 36 Malá Morávka.
- Podnik Lesy České republiky, s.p., IČ 42196451, se sídlem Přemyslova 1106, 501 68 Hradec Králové, zastupovaný na základě pověření [redacted] m [redacted] lesní správy Loučná nad Desnou, Kociánov 37, 788 11 Loučná nad Desnou.

Účastníci řízení podle § 27 odst. 2 správního řádu:

- Václav Merta, IČ 41710436, místo podnikání Vernířovice 175, 788 15 Velké Losiny.

Odůvodnění:

Podáním ze dne 25.6.2012 žadatel navrhl změnu rozhodnutí Městského úřadu Šumperk, odboru životního prostředí, č.j. MUSP 1817/2009R-14 ze dne 10.2.2009, o dočasném odnětí pozemků plnění funkcí lesa na dobu od 1.1.2009 do 31.12.2028, pro záměr „Lyžařského vleku a sjezdovky u TCH Švýčárna“. Dotčené pozemky jsou ve vlastnictví České republiky, kde právo hospodařit má právnická osoba Lesy České republiky, s.p., lesní správa Loučná nad Desnou, která zde rovněž vykonává činnost odborného lesního hospodáře.

Změna rozhodnutí spočívá v požadavku nynějšího uživatele dotčených pozemků, pana Josefa Figury, na rozšíření stávajícího účelu odnětí, tj. rozšíření záměru „Lyžařského vleku a sjezdovky u TCH Švýčárna“ o záměr „Pastva skotu v lokalitě Švýčárna“, a to vždy od 1.6. do 15.10. běžného roku. Požadavek vychází z realizace záměru Správy CHKO Jeseníky na obnovení pastvy v lokalitě Švýčárna na pastevních plochách P1 a P2 (viz. příložený situační snímek v katastrální mapě). Předmětné pozemky lyžařského vleku a sjezdovky u TCH Švýčárna jsou součástí pastevní plochy P2. Záměr pastvy skotu v lokalitě Švýčárna realizuje pan [redacted] na základě vydaného rozhodnutí o dočasném odnětí pozemků plnění funkcí lesa č.j. KUOK 56105/2012 ze dne 20.6.2012.

K žádosti byly doloženy tyto podklady:

- Kopie rozhodnutí Městského úřadu Šumperk, odboru životního prostředí, č.j. MUSP 1817/2009R-14 ze dne 10.2.2009, o dočasném odnětí pozemků plnění funkcí lesa na dobu od 1.1.2009 do 31.12.2028, pro záměr „Lyžařského vleku a sjezdovky u TCH Švýčárna“.
- Kopie rozhodnutí Krajského úřadu Olomouckého kraje, Odboru životního prostředí a zemědělství, č.j. KUOK 56105/2012 ze dne 20.6.2012 o dočasném odnětí pozemků určených k plnění funkcí lesa na dobu 1.7.2012-15.10.2012 pro záměr pastvy skotu na pastevních plochách P1 a P2 v lokalitě Švýčárna.
- Stanovisko Správy CHKO Jeseníky č.j. 1026/JS/2012 ze dne 11.6.2012, k dočasnému odnětí pozemků plnění funkcí lesa v souvislosti se záměrem pastvy skotu v lokalitě Švýčárna.

- Stanovisko podniku Lesy České republiky, s.p., lesní správy Loučná nad Desnou č.j. LCR123/000537/2012 ze dne 22.6.2012, k žádosti o změnu rozhodnutí o dočasném odnětí pozemků plnění funkcí lesa č.j. M USP 1817/2009R-14 ze dne 10.2.2009.
- Kopie stanoviska podniku Lesy České republiky, s.p., Krajského ředitelství Šumperk, č.j. LCR913/0945/2012 ze dne 9.5.2012, k dočasnému odnětí pozemků plnění funkcí lesa v k.ú. Kouty nad Desnou za účelem pastvy skotu v lokalitě Švýčárna.

Podle ustanovení § 6 odst. 2 správního řádu správní orgán postupuje tak, aby nikomu nevznikaly zbytečné náklady, a dotčené osoby co nejméně zatěžuje. Jelikož předmětem žádosti je pouze změna účelu odnětí, nikoliv jeho doba a rozsah, správní orgán má za to, že povaha věci umožňuje, aby MěÚ SSL platné rozhodnutí o dočasném odnětí změnil tak, aby umožnil dotčeným osobám účelně uplatnit jejich práva a oprávněné zájmy.

Vzhledem k tomu, že se jedná o změnu rozhodnutí, kterou se nemění doba odnětí, jeho rozsah, výši poplatku ani osoba plátce poplatku, MěÚ SSL k podání žádosti nevyžadoval náležitosti podle vyhlášky č. 77/1996 Sb., o náležitostech žádosti o odnětí nebo omezení a podrobnostech o ochraně pozemků určených k plnění funkcí lesa. MěÚ SSL má za to, že podklady předložené žadatelem (výše jmenovaná rozhodnutí a stanoviska dotčených orgánů) jsou dostatečné k posouzení důvodnosti žádosti, proto správní orgán rozhodnutí mohl vydat bez zbytečného odkladu.

Poučení účastníků:

Proti tomuto rozhodnutí se lze podle ustanovení § 81- 85 správního řádu odvolat do 15 dnů ode dne jeho oznámení ke Krajskému úřadu Olomouckého kraje podáním učiněným prostřednictvím Městského úřadu Šumperk. Lhůta pro podání odvolání se počítá ode dne následujícího po doručení písemného vyhotovení rozhodnutí, nejpozději však po uplynutí desátého dne ode dne, kdy bylo nedoručené a uložené rozhodnutí připraveno k vyzvednutí. V podaném odvolání se uvede, v jakém rozsahu se rozhodnutí napadá a dále namítaný rozpor s právními předpisy nebo nesprávnost rozhodnutí či řízení, jež mu předcházelo. Odvolání se podává s potřebným počtem stejnopisů tak, aby jeden stejnopis zůstal správnímu orgánu a aby každý účastník dostal jeden stejnopis. Nepodá-li účastník potřebný počet stejnopisů, vyhotoví je na jeho náklady Městský úřad v Šumperku. Podané odvolání má v souladu s ustanovením § 85 odst.1 správního řádu odkladný účinek. Odvolání jen proti odůvodnění rozhodnutí je nepřipustné.

otisk úředního razítka

Obdrží:

Účastníci řízení podle § 27 odst. 1 správního řádu:

Josef Figura, Malá Morávka 256, 793 36 Malá Morávka (na doručence)

Lesy České republiky, s.p., [redacted] lesní správy Loučná nad Desnou, Kociánov 37, 788 11 Loučná nad Desnou (do DS)

Účastníci řízení podle § 27 odst. 2 správního řádu:

V [redacted] Velké Losiny (na doručence)

Na vědomí:

Agentura ochrany přírody a krajiny ČR, Správa CHKO Jeseníky, Šumperská 93, 790 01 Jeseník
Krajský úřad Olomouckého kraje, Odbor životního prostředí a zemědělství, Jeremenkova 40a,
779 11 Olomouc

VÝKAZ DOSAVADNÍHO A NOVÉHO STAVU ÚDAJŮ KATASTRU NEMOVITOSTÍ

Dosavadní stav				Nový stav																					
Označení pozemku parc. číslem	Výměra parcely			Druh pozemku	Označení pozemku parc. číslem	Výměra parcely			Druh pozemku	Nabyvatel	Způsob určení výměr	Porovnání se stavem evidence právních vztahů													
	ha	m ²	Způsob využití	Způsob využití		ha	m ²	Způsob využití	Dle předchází z pozemku označeného v katastru nemovitostí			dřívější poz. evidenci	Číslo listu vlastnictví	Výměra dílu		Označení dílu									
														ha	m ²										
535/11	180	10	23	lesní poz.	535/11	103	33	19	lesní poz.	1	0														
					535/13							10	89	lesní poz.	1	2	535/11		17	9	53	a			
																		537/16		17	1	36	d		
																					10	89			
													535/14		55	95	lesní poz.	1	2	535/11		17	55	26	b
																					537/16		17	69	e
					535/15		40	70	lesní poz.	1	2	535/11		17	38	54	c								
												537/16		17	2	16	f								
					535/16		75	73	71	lesní poz.	1	0	535/11		17	75	73	71							
537/16	235	76	33	lesní poz.	537/16	235	72	12	lesní poz.	1	0														
	415	86	56			415	86	56																	

Nabyvatelé : 1 – Dosavadní

Dělit nebo scelovat pozemky lze jen na základě územního rozhodnutí, pokud podmínky pro ně nejsou stanoveny jiným rozhodnutím nebo opatřením.

<h3 style="text-align: center;">GEOMETRICKÝ PLÁN</h3> <p style="text-align: center;">pro rozdělení pozemků</p> <p>Zhotovil: GEOMETRA OPAVA s.r.o. Masářská 19, 746 01 Opava IČO 42864445</p> <p>Číslo plánu: 338-50/2006</p> <p>Okres: Šumperk</p> <p>Obec: Loučná nad Desnou</p> <p>Kat. území: Kouty nad Desnou</p> <p>Mapový list: VIII-6-8</p> <p>Kód způsobu určení výměr: 2-ze souřadnic v S-JTSK 1-jiným číselným způsobem, 0-graficky</p> <p>Dosavadním vlastníkům pozemků bylo poskytnuto možnost seznámit se v terénu s průběhem navržených nových hranic, které byly označeny předepsaným způsobem:</p> <p><i>Plastovými mezníky</i></p>	<p>Nležitostmi a přesností odpovídá právním předpisům.</p> <div style="background-color: black; width: 100%; height: 100%;"></div> <p>Geometrický plán ověřil úředně oprávněný zeměměřický inženýr:</p> <div style="background-color: black; width: 100%; height: 15px;"></div> <p>Dne 20.10.2006 Číslo 80/2006</p> <p>Úředně oprávněný zeměměřický inženýr odpovídá za odbornou úroveň geometrického plánu, za dosažení předepsané přesnosti a za správnost a úplnost nležitostí podle právních předpisů.</p>	<p>Katastrální pracoviště souhlasí s očíslováním parcel.</p> <div style="background-color: black; width: 100%; height: 100%;"></div> <p>Souhlas katastrálního pracoviště potvrdil:</p> <div style="background-color: black; width: 100%; height: 15px;"></div> <p>Dne - 9.11. 2006 Číslo 13 02. 2006</p> <p>Jeden vpravis geometrického plánu a předepsané přílohy jsou uloženy u katastrálního pracoviště.</p>
---	--	---

13

VLÁDA ČESKÉ REPUBLIKY






USNESENÍ

VLÁDY ČESKÉ REPUBLIKY
ze dne 17. května 2006 č. 589

o povolení výjimky ze základních ochranných podmínek
Národní přírodní rezervace Praděd
v Chráněné krajinné oblasti Jeseníky

Vláda

povoluje na žádost pana Josefa Figury, bytem 
 Malá Morávka, výjimku podle § 43 zákona č. 114/1992 Sb., o ochraně přírody
a krajiny, ze zákazů uvedených v § 26 odst. 2 písm. a) a b), odst. 3 písm. a) a § 29
písm. a), b) a d) tohoto zákona, a to za účelem umístění a povolení stavby lyžařského
vleku, včetně horní a dolní obslužné stanice, na pozemcích parc. č. 535/11 a 537/16
v k. ú. Kouty nad Desnou na území Národní přírodní rezervace Praděd a I. zóny
Chráněné krajinné oblasti Jeseníky, za podmínek uvedených v části III materiálu
č.j. 737/06.



Podmínky výjimky povolené usnesením vlády:

1. Umístění lyžařského vleku na pozemcích parc. č. 535/11 a 537/16 v k. ú. Kouty nad Desnou (dále jen lyžařský vlek), včetně realizace stavby horní a dolní obslužné stanice, bude provedeno v souladu s projektovou dokumentací zpracovanou panem [REDAKCE] [REDAKCE] Vrbno pod Pradědem, z října roku 2005.
2. Maximální počet podpěrných sloupů lyžařského vleku je 7, a to včetně vratného a hnacího sloupu.
3. Kapacitu lyžařského vleku přizpůsobí provozovatel parametrům sjezdové trati a tato nepřesáhne 200 osob za hodinu.
4. Provozovatel zpracuje provozně manipulační řád lyžařského vleku a předloží ho před zahájením provozu Správě CHKO Jeseníky, stejně jako při každé jeho změně, k odsouhlasení.
5. Lyžařský vlek bude odstraněn v případech, kdy již nebude moci být z technických důvodů provozován nebo jeho technický stav nebude odpovídat platným právním předpisům nebo nebude z jakýchkoli důvodů provozován ve dvou po sobě následujících sezónách nebo budou existovat jiné zákonné důvody pro jeho odstranění.
6. Odstranění lyžařského vleku provede vlastník jednak fyzicky (tj. odstraní všechny nadzemní části lyžařského vleku včetně doprovodných zařízení z území NPR) a rovněž formálně (zajistí zapsání dotčených pozemků do katastru nemovitostí jako pozemků určených k plnění funkcí lesa se způsobem využití les, jiný než hospodářský (viz. vyhláška ČÚZaK č. 190/1996 Sb.)).
7. Fyzické zrušení sjezdové trati bude provedeno v průběhu měsíce září a října příslušného roku.
8. Při rušení sjezdové trati nesmí dojít k poškození půdního povrchu.
9. Zrušením lyžařského vleku nebo sjezdové trati pozbývá toto usnesení platnosti.
10. Lyžařský vlek může být provozován v zimním období od 15. listopadu do 30. dubna.
11. Provoz lyžařského vleku v každé zimní sezóně (včetně instalace informačních panelů a tyčí) může být zahájen pouze pokud minimální výška sněhové pokrývky u měrného bodu (viz usnesení vlády o výjimce za účelem vymezení, užívání a úpravy sjezdové trati, náležející k lyžařskému vleku) činí alespoň 50 cm.
12. Sníží-li se vrstva sněhu v průběhu zimního období kdekoliv v trase lyžařského vleku tak, že se objeví vegetace nebo začne prosvítat půdní či skalní povrch, přeruší provozovatel provoz lyžařského vleku bezodkladně ještě též den.
13. Obnovit provoz lyžařského vleku může provozovatel jedině za předpokladu, že od okamžiku zastavení provozu napadla souvislá vrstva minimálně 20 cm nového sněhu a přestane-li zároveň platit podmínka pro zastavení provozu v bodě č. 12.

14. Po ukončení provozu v zimním období bude lyžařský vlek ponechán na svém místě a nebude demontován.
15. Lyžařský vlek smí být provozován pouze za denního světla.
16. V prostoru lyžařského vleku nebude instalováno žádné osvětlení.
17. Používání ozvučení prostoru lyžařského vleku (např. vysílání reprodukováné hudby) je vyloučeno, výjimku tvoří pouze použití v případě potřeby zajistit naléhavá bezpečnostní opatření.
18. Chemická úprava sněhu nebude prováděna.
19. Při provozu, běžné údržbě a opravách lyžařského vleku budou k mazání používány pouze biodegradovatelné oleje.
20. Provozovatel je povinen zabezpečit zařízení lyžařského vleku proti úniku látek negativně ovlivňujících prostředí.
21. Provozovatel zajistí pro uživatele lyžařského vleku možnost uložení batohů a zavazadel tak, aby nedocházelo k jejich zavěšování na stromy a tím k poškozování stromů.
22. Provozovatel umístí na viditelném místě u nástupu na lyžařský vlek a jeho výstupu informační panely, kde bude obsaženo schéma sjezdové trati a informace o činnostech na území NPR a I. zóny CHKO zakázaných a majících vztah k provozu lyžařského vleku a sjezdové trati a to především informace o zákazu vstupu mimo prostory vymezené pro lyžování.
23. Posezónní úklid prostoru lyžařského vleku bude prováděn ihned po odtávání sněhu a ukončen nejpozději do konce května, kdy provozovatel přizve Správu CHKO Jeseníky k terénnímu posouzení stavu lyžařského vleku, jehož výsledky budou uvedeny do protokolu. V případě déletrvajících sněhové pokrývky může Správa CHKO Jeseníky termín dokončení posezónního úklidu prodloužit.
24. Předsezónní údržbu lyžařského vleku lze provádět až po 15. září.
25. Kontrolu stavu lyžařského vleku může provozovatel provádět celoročně.
26. Jako objekty pro zajištění provozu lyžařského vleku budou sloužit dolní a horní obslužná stanice. V okolí objektů nebudou skladovány žádné předměty ani pomocná zařízení vleku.
27. Objekty budou využívány výhradně k účelům provozu lyžařského vleku.
28. Horní obslužná stanice lyžařského vleku bude konstruována jako přenosná.
29. Demontáž a odvoz horní obslužné stanice budou prováděny nejpozději jeden den po ukončení zimního provozu a to rovněž při dostatečné sněhové pokrývce tak, aby nedošlo k poškození půdního povrchu; pokud nebude výška sněhové pokrývky pro odstranění horní obslužné stanice odpovídat podmínkám tohoto rozhodnutí, odstraní provozovatel stanici způsobem schváleným Správou CHKO Jeseníky.
30. Montáž horní obslužné stanice bude provedena nejdříve jeden den před zahájením zimního provozu.
31. Horní obslužná stanice bude mimo lyžařskou sezónu deponována mimo území NPR Praděd.
32. Přístup osob na stavenišť dolní a horní obslužné stanice je možný pouze po trase lyžařského vleku.

33. Materiál lze přepravovat v zimním období pomocí sněžného vozidla po sjezdové trati a s pomocí lyžařského vleku a to při splnění podmínek provozu těchto zařízení. Celoročně pak lze přepravovat materiál pěšky po trase lyžařského vleku.
34. Veškerá přeprava materiálu bude zabezpečena proti úletům materiálu a znečišťování okolí.
35. Veškeré zemní práce budou prováděny ručně.
36. K zahájení prací a ke kontrole území po skončení akce budou přizváni zástupci Správy CHKO Jeseníky.
37. Bezodkladně po ukončení prací budou na náklad investora všechny okolní plochy dotčené stavbou vráceny do stavu jako před započatím akce a uklizeny.
38. Výjimka se v plném rozsahu vztahuje na vlastníka nebo nájemce lyžařského vleku a jeho právní nástupce.