

Krajský úřad Olomouckého kraje
Odbor životního prostředí a zemědělství
Jeremenkova 40a, 779 00 Olomouc

č. j.: KUOK 24713/2022

V Olomouci dne 23. 2. 2022

SpZn: KÚOK/16579/2022/OŽPZ/7914

Vyřizuje: [REDAKCE]

Tel.: [REDAKCE]

Rozdělovník

Datová schránka: qiabfmf

E-mail: [REDAKCE]

Počet listů: 2

Počet příloh: 0

Počet listů/svazků příloh: 0/0

ROZHODNUTÍ

Krajský úřad Olomouckého kraje, odbor životního prostředí a zemědělství vykonávající přenesenou působnost ve smyslu ustanovení § 67 a § 29 zákona č. 129/2000 Sb., o krajích (krajské zřízení), ve znění pozdějších předpisů (dále krajský úřad), jako orgán státní správy lesů příslušný podle ustanovení § 48a odst. 1 písm. b) zákona č. 289/1995 Sb., o lesích a o změně a doplnění některých zákonů (lesní zákon), ve znění pozdějších předpisů (dále lesní zákon), v souladu s ustanovením § 67 odst. 1 zákona č. 500/2004 Sb., správní řád, ve znění pozdějších předpisů (dále správní řád) na základě žádosti pana Josefa Figury, Malá Morávka 256, 793 36 Malá Morávka, IČ 12089664 (dále žadatel)

1. povoluje

podle ustanovení § 13 odst. 1 lesního zákona

odnětí pozemků určených k plnění funkcí lesa

dočasně za účelem provozování lyžařské sjezdové trati a dočasné stavby „Sjezdová trať k lyžařskému vleku Velký Václavák“ a to na období od 1. 3. 2022 do 31. 7. 2026 na ploše o celkové výměře 14 755 m² na těchto pozemcích určených k plnění funkcí lesa:

<i>Katastrální území</i>	<i>Parcelní číslo</i>	<i>Výměra záboru PUPFL v m²</i>	<i>Vlastník pozemku</i>
Rejhotice	1509/23	13 228	Česká republika, právo hospodařit s majetkem státu mají Lesy České republiky, s.p., Přemyslova 1106/19, 500 08 Hradec Králové
	1509/14	1 494	
	1509/15	33	
Celkem		14 755	

2. stanoví

podle ustanovení § 17 odst. 1 lesního zákona poplatek, který je žadatel povinen zaplatit u dočasného odnětí do 31. 12. každého roku, v němž odnětí trvá. V roce 2022 je výše poplatku 33 230 Kč, tj. za 10 měsíců, v letech 2023 - 2025 je výše ročního poplatku 39 878 Kč a v roce 2026 je výše poplatku 23 261 Kč, tj. za 7 měsíců.

Poplatek se platí na účet Celního úřadu Olomouc, č. účtu 8758-27729651/0710, konst. symbol 1148 při bezhotovostní platbě, příp. 1149 při platbě poštovní poukázkou, var. symbol IČ plátce.

3. ukládá

podle ustanovení § 16 odstavce 2 písm. f) lesního zákona žadateli tato opatření v zájmu ochrany pozemků určených k plnění funkcí lesa:

- a) dodržovat základní povinnosti ochrany pozemků určených k plnění funkcí lesa uvedené v ustanovení § 13 lesního zákona,
- b) po celou dobu dočasného odnětí budou hranice odnímaných pozemků viditelně označeny,
- c) bude zajištěno, aby po dobu odnětí byla při činnosti související s účelem odnětí dodržována ustanovení § 20 lesního zákona,
- d) započít s využíváním výše citovaných lesních pozemků až po nabytí právní moci tohoto rozhodnutí,
- e) vrátit pozemky určené k plnění funkcí lesa v případě, nebude-li do dvou let od nabytí právní moci tohoto rozhodnutí započato s využíváním pozemků k účelu, pro který bylo rozhodnutí vydáno, vlastník lesa je povinen tyto skutečnosti oznámit orgánu státní správy lesů, který rozhodnutí vydal a který vyrozumí ostatní účastníky řízení,
- f) plán rekultivace pro dočasné odnětí není uvažován, bude vypracován v souladu se stanoviskem Lesů ČR s.p. a dohodnutými podmínkami při ukončení odnětí, popř. dle nájemní smlouvy s Lesy ČR s.p. a případně dle podmínek Správy CHKO Jeseníky.

Účastníci řízení (dle ustanovení § 27 odst. 1 správního řádu):

1. Josef Figura, Malá Morávka 256, 793 36 Malá Morávka, IČ 12089664
2. Lesy České republiky s.p., Přemyslova 1106/19, 501 68 Hradec Králové, IČ 42196451

Odůvodnění

Dne 3. 2. 2022 byla na krajský úřad doručena žádost o vydání rozhodnutí o dočasném odnětí pozemků určených k plnění funkcí lesa (dále jen PUPFL) za účelem provozování lyžařské sjezdové trati a dočasné stavby „Sjezdová trať k lyžařskému vleku Velký Václavák“ na pozemcích v k.ú. Rejhotice podaná panem Josefem Figurou, Malá Morávka 256, 793 36 Malá Morávka, IČ 12089664, čímž bylo zahájeno správní řízení.

Krajský úřad posoudil podklady pro vydání rozhodnutí, zejména pak rozhodnutí vydané Městským úřadem Šumperk, odbor výstavby o prodloužení platnosti územního rozhodnutí do 31. 7. 2026 pod č.j.: MUSEP 140414/2021, dále souhlasné stanovisko vlastníka lesů – právo hospodařit s majetkem státu mají Lesy ČR, s.p., Přemyslova 1106, 501 68 Hradec Králové, vydané pod č.j. LCR104/012679/2021 ze dne 26. 10. 2021. Lesy ČR, s.p. jsou zároveň i odborným lesním hospodářem na těchto pozemcích. Dále pak souhlasné stanovisko dotčeného orgánu ochrany přírody - Agentury ochrany přírody a krajiny, Regionálního pracoviště Olomoucko, Správy CHKO Jeseníky, které bylo vydané dne 13. 12. 2019 pod č.j. 3914/OM/2019. V tomto stanovisku je uvedeno, že provozem lyžařského vleku a sjezdové trati nedojde k žádnému novému zásahu do přírodních stanovišť a stanovišť druhů na území národní přírodní rezervace Praděd, v I. zóně CHKO

Jeseníky, jelikož se jedná pouze o formální prodloužení povolení potřebných pro pokračování provozu lyžařského vleku, který má platnou výjimku ze zákazů uvedených v zákoně a byl v území provozován již před zřízením evropsky významné lokality Praděd.

Účastníci řízení měli možnost podávat návrhy, námítky a vyjádřit se k podkladům pro vydání rozhodnutí, a to až do vydání rozhodnutí. Žádný z účastníků svého práva ve stanovené lhůtě nevyužil.

Žádost o odnětí byla doložena všemi náležitostmi podle vyhlášky č. 77/1996 Sb., o náležitostech žádosti o odnětí nebo omezení a podrobnostech o ochraně pozemků určených k plnění funkcí lesa.

Poplatek za odnětí byl stanoven ve smyslu ustanovení § 17 lesního zákona s použitím průměrné ceny dřeva stanovené Ministerstvem zemědělství pro rok 2022 ve výši 858,- Kč/m³.

Celková výše poplatku za dočasné odnětí v roce 2022 za 10 měsíců činí **33 230 Kč**, z toho podle ustanovení § 17 odst. 5 lesního zákona obdrží 40 % obec, v jejímž katastrálním území došlo k odnětí a 60 % Státní fond životního prostředí.

Rozpočítání poplatku za dočasné odnětí za 10 měsíců roku 2022, kdy 40 % poplatku připadá obci, v jejímž katastrálním území k odnětí došlo a 60 % SFŽP

katastrální území	obec	výměra v ha	poplatek za odnětí celkem v Kč	poplatek - 40% obec v Kč	poplatek - 60% SFŽP v Kč
Rejhotice	Loučná nad Desnou	1, 4755	33 230	13 292	19 938

Celková výše poplatku za dočasné odnětí v letech 2023 – 2025 činí **39 878 Kč**, z toho podle ustanovení § 17 odst. 5 lesního zákona obdrží 40 % obec, v jejímž katastrálním území došlo k odnětí a 60 % Státní fond životního prostředí.

Rozpočítání poplatku za dočasné odnětí v letech 2023 - 2025, kdy 40 % poplatku připadá obci, v jejímž katastrálním území k odnětí došlo a 60 % SFŽP

katastrální území	obec	výměra v ha	poplatek za odnětí celkem v Kč	poplatek - 40% obec v Kč	poplatek - 60% SFŽP v Kč
Rejhotice	Loučná nad Desnou	1, 4755	39 878	15 951	23 927

Celková výše poplatku za dočasné odnětí v roce 2026 za 7 měsíců činí **23 261 Kč**, z toho podle ustanovení § 17 odst. 5 lesního zákona obdrží 40 % obec, v jejímž katastrálním území došlo k odnětí a 60 % Státní fond životního prostředí.

Rozpočítání poplatku za dočasné odnětí za 7 měsíců roku 2026, kdy 40 % poplatku připadá obci, v jejímž katastrálním území k odnětí došlo a 60 % SFŽP

katastrální území	obec	výměra v ha	poplatek za odnětí celkem v Kč	poplatek - 40% obec v Kč	poplatek - 60% SFŽP v Kč
Rejhotice	Loučná nad Desnou	1, 4755	23 261	9 304	13 957

Při zaplacení poplatku po lhůtě splatnosti vyměří celní úřad penále.

Z výše uvedených důvodů bylo rozhodnuto tak, jak je uvedeno ve výročíh tohoto rozhodnutí.

Poučení

Proti tomuto rozhodnutí se lze odvolat k Ministerstvu zemědělství podáním u Krajského úřadu Olomouckého kraje ve lhůtě do 15 dnů ode dne jeho doručení.

Lhůta pro podání odvolání se počítá ode dne následujícího po dni doručení písemného vyhotovení rozhodnutí, nejpozději však po uplynutí desátého dne ode dne, kdy bylo nedoručené a uložené rozhodnutí připraveno k vyzvednutí.

Odvolání jen proti odůvodnění rozhodnutí je nepřipustné. Odvolání musí obsahovat údaje o tom, v jakém rozsahu se rozhodnutí napadá, v čem je spatřován rozpor s právními předpisy nebo nesprávnost rozhodnutí nebo řízenf, jež mu předcházelo.

Podané odvolání má odkladný účinek.

Ing. Vlastimil Dřimal
vedoucí oddělení lesnictví
Odboru životního prostředí a zemědělství
Krajského úřadu Olomouckého kraje

Toto rozhodnutí nabylo právní moci dne 12. 3. 2022.

Rozdělovník:

Účastníci řízení dle § 27 odst. 1 správního řádu:

1. Josef Figura, Malá Morávka 256, 793 36 Malá Morávka, IČ 12089664
2. Lesy České republiky s.p., Přemyslova 1106/19, 501 68 Hradec Králové, IČ 42196451, Lesní správa Janovice

Dotčený orgán:

3. Agentura ochrany přírody a krajiny České republiky, Regionální pracoviště Olomoucko, Správa CHKO Jeseníky, Šumperská 93, 790 01 Jeseník, IČ 62933591

Na vědomí (v právní moci)

4. Celní úřad Olomouc, Sladkovského 37, 772 11 Olomouc, IČ 71214011
5. Státní fond životního prostředí, Wellnerova 7, 779 00 Olomouc, IČ 00020729
6. Obec Loučná nad Desnou, Loučná nad Desnou 57, 788 11, IČ 00302953

Za správnost vyhotovení odpovídá: 





VV

VÝKAZ DOSAVADNÍHO A NOVÉHO STAVU ÚDAJŮ KATASTRU NEMOVITOSTÍ																
Dosavadní stav					Nový stav											
Označení pozemku parc. číslem	Výměra parcely		Druh pozemku Způsob využití	Označení pozemku parc. číslem	Výměra parcely		Druh pozemku Způsob využití	Nabyvatel	Způsob určení výměr	Porovnáni se stavem evidence právních vztahů						
	ha	m ²			ha	m ²				Dle přechází z pozemku označeného v	Číslo listu vlastnictví	Výměra dílu		Označení dílu		
										katastru nemovitosti	dřívejší poz. evidenci	ha	m ²			
1509/2	40	53	62	lesní poz.	1509/2	37	96	10	lesní poz.	1	0					
					1509/23	1	32	28	lesní poz.	1	2	1509/2	17	1	32	28
					1509/24	1	25	24	lesní poz.	1	2	1509/2	17	1	25	24
	40	53	62			40	53	62								

Nabyvatelé : 1 - Dosavadní

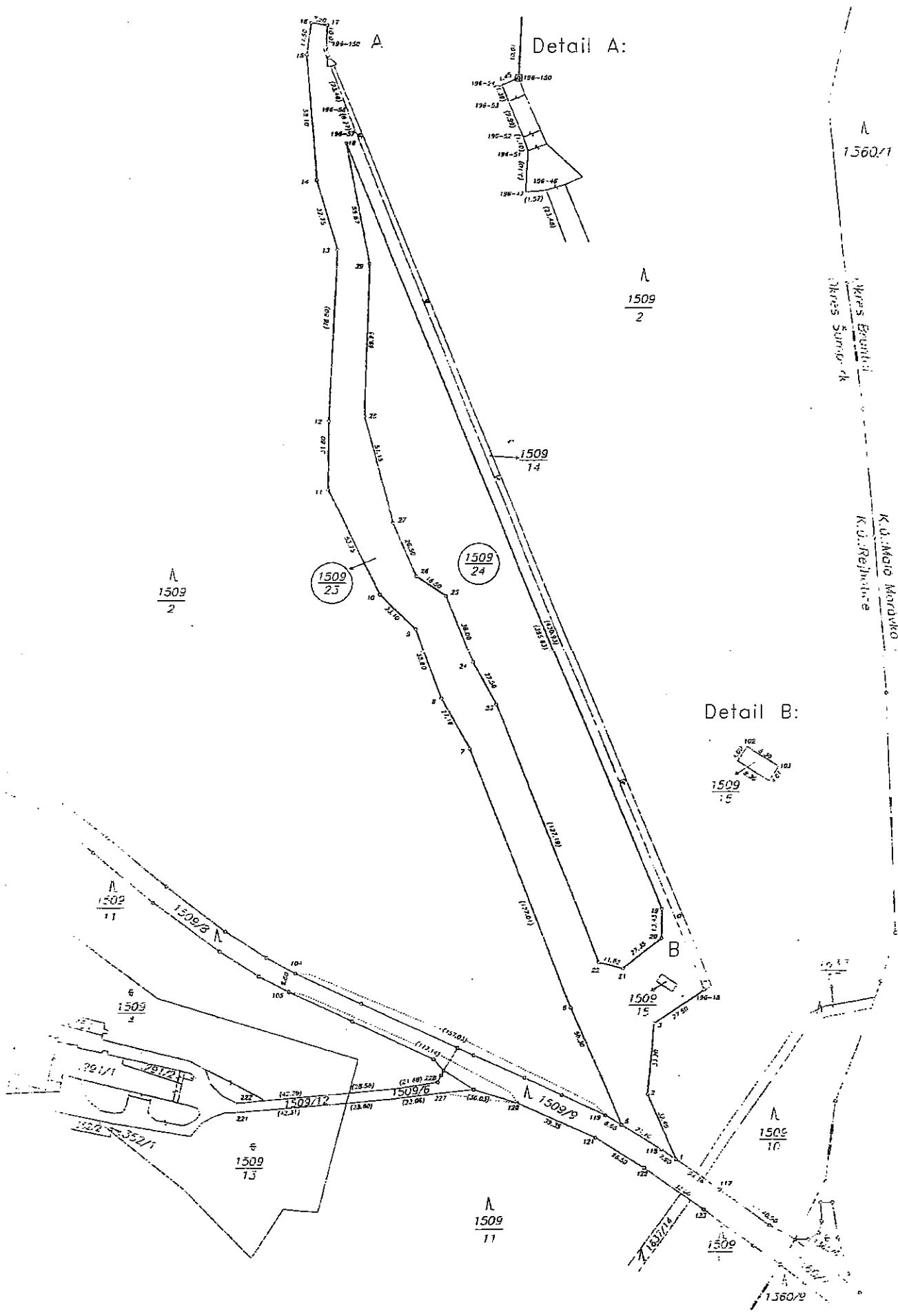
Výkaz údajů o bonitovaných půdně ekologických jednotkách (BPEJ) k parcelám nového stavu											
Parcelní číslo podle		Kód BPEJ	Výměra		BPEJ na dílu parcely	Parcelní číslo podle		Kód BPEJ	Výměra		BPEJ na dílu parcely
katastru nemovitosti	zjednodušené evidence		ha	m ²		katastru nemovitosti	zjednodušené evidence		ha	m ²	
1509/2		nebonit.	37	96	10						
1509/23		nebonit.	1	32	28						
1509/24		nebonit.	1	25	24						

Dělit nebo scelovat pozemky lze jen na základě územního rozhodnutí, pokud podmínky pro ně nejsou stanoveny jiným rozhodnutím nebo opatřením.

<p>GEOMETRICKÝ PLÁN pro rozdělení pozemků</p> <p>Zhotovili: GEOMETRA OPAVA s.r.o. Masažská 19, 746 01 Opava IČO 42864445</p> <p>Číslo plánu: 438-50/2006</p> <p>Okres: Šumperk</p> <p>Obec: Loučná nad Desnou</p> <p>Kat. území: Rejholice</p> <p>Mapový list: IX-6-9</p> <p>Kód způsobu určení výměr, 2-ze současně v S-UJK 1-jiným číselným způsobem, 0-graficky</p> <p>Dosavadním vlastníkům pozemků bylo poskytnuto možnost seznámit se s terénní a průběhem navrhovaných nových hranic, které byly označeny přečpovacími způsobem</p> <p>plast.mezníky-PLASTMARK</p>	<p>Náležitostmi a přesností odpovídá právním předpisům.</p> 	<p>Katastrální pracoviště souhlasí s očíslováním parcel</p> 
	<p>Geomtrický plán a.č.ÚP úředně oprávněný zeměměřický inženýr:</p> 	<p>Souhlas katastrálního pracoviště potvrzují:</p> 
<p>Dne 30.10.2006 Číslo 79/2006</p> <p>úředně oprávněný zeměměřický inženýr odpovídá za odbornou úroveň geometrického plánu, za dosažení předepsané přesnosti a za správnost a úplnost náležitostí podle právních předpisů.</p>	<p>Dne - 6 12 2006 Číslo 14 65 1074</p> <p>Jeden výtisk geometrického plánu a předepsané přílohy jsou uloženy u katastrálního pracoviště</p>	

Seznam souřadnic (S-JTSK)

Číslo bodu	Y	X	Z	Poznámka
196-18	543427.40	1067895.15		mezník plast.
196-46	543601.86	1067466.63		nestabil.
196-47	543603.42	1067466.77		nestabil.
196-51	543603.27	1067463.67		hor.stan.-beton
196-52	543603.63	1067462.63		hor.stan.-beton
196-53	543604.79	1067459.87		hor.stan.-beton
196-54	543605.30	1067458.58		hor.stan.-beton
196-56	543593.57	1067488.60		nestabil.
196-57	543590.61	1067496.32		nestabil.
196-150	543604.01	1067458.01		hor.stan.-beton
1	543440.16	1067973.28		mezník plast.
2	543453.07	1067943.58		mezník plast.
3	543450.11	1067910.57		mezník plast.
5	543465.17	1067957.60		mezník plast.
6	543488.61	1067903.18		mezník plast.
7	543534.71	1067784.83		mezník plast.
8	543548.12	1067761.25		mezník plast.
9	543561.57	1067724.93		mezník plast.
10	543577.98	1067708.79		mezník plast.
11	543602.35	1067660.94		mezník plast.
12	543602.02	1067629.23		mezník plast.
13	543598.52	1067550.51		mezník plast.
14	543608.04	1067519.19		mezník plast.
15	543612.91	1067461.37		mezník plast.
16	543610.97	1067446.92		mezník plast.
17	543603.56	1067448.02		mezník plast.
18	543594.63	1067502.25		mezník plast.
19	543446.74	1067858.40		mezník plast.
20	543446.92	1067871.81		mezník plast.
21	543464.67	1067885.33		mezník plast.
22	543475.93	1067882.60		mezník plast.
23	543522.45	1067764.22		mezník plast.
24	543533.14	1067744.49		mezník plast.
25	543547.63	1067709.39		mezník plast.
26	543561.34	1067700.30		mezník plast.
27	543572.15	1067676.16		mezník plast.
28	543585.66	1067626.85		mezník plast.
29	543583.66	1067556.97		mezník plast.
102	543446.74	1067888.05		osluž.stanice
103	543439.78	1067892.61		osluž.stanice
104	543615.05	1067887.08		mezník kamenný
105	543618.00	1067895.34		mezník kamenný
117	543420.19	1067987.16		mezník kamenný
118	543446.64	1067968.77		mezník kamenný
119	543472.59	1067953.13		mezník kamenný
120	543512.98	1067947.23		mezník kamenný
121	543477.17	1067963.40		mezník kamenný
122	543454.62	1067977.21		mezník kamenný
123	543427.65	1067996.17		mezník kamenný
221	543641.48	1067950.97		cesta
222	543641.86	1067946.71		cesta
227	543548.70	1067942.52		cesta
228	543549.80	1067937.51		cesta



VLÁDA ČESKÉ REPUBLIKY



USNEŠENÍ

VLÁDY ČESKÉ REPUBLIKY ze dne 22. června 2005 č. 810

~~o povolení výjimky ze základních ochranných podmínek~~
Národní přírodní rezervace Praděd v Chráněné krajinné oblasti Jeseníky

V l á d a

p o v o l u j e na žádost pana Josefa Figury, Malá Morávka 256, PSČ 793 36, výjimku podle ustanovení § 43 zákona č. 114/1992 Sb., o ochraně přírody a krajiny, ze zákazů uvedených v § 26 odst. 2 písm. a) a b), odst. 3 písm. a) a § 29 písm. a), b) a d) tohoto zákona, za účelem umístění a povolení stavby lyžařského vleku „Velký Václavák“ (LV „VV“) ležícího na pozemku parc. č. 1509/14 v k. ú. Rejhotice na území NPR Praděd a I. zóny CHKO Jeseníky za těchto podmínek:

1. maximální počet podpěrných sloupů LV „VV“ je osm, a to včetně vratného a hnacího sloupu,
2. kapacitu lyžařského vleku přizpůsobí žadatel parametrům sjezdové trati a tato nepřesáhne 750 os./hod,
3. jako objekt pro zajištění provozu lyžařského vleku bude sloužit dolní obslužná stanice LV „VV“; v okolí objektu nebudou skladovány žádné předměty ani pomocná zařízení vleku a objekt nebude využíván k reklamním účelům,
4. horní obslužná stanice LV „VV“ bude konstruována jako přenosná,
5. demontáž a odvoz horní obslužné stanice LV „VV“ budou prováděny nejpozději v den ukončení zimního provozu, a to rovněž při dostatečné sněhové pokrývce tak, aby nedošlo k poškození půdního povrchu; pokud nebude výška sněhové pokrývky pro odstranění stanice v řádném termínu odpovídat podmínkám tohoto rozhodnutí, odstraní žadatel stanici způsobem schváleným Správou CHKO Jeseníky,
6. horní obslužná stanice bude mimo lyžařskou sezónu deponována mimo území NPR Praděd,

7. žadatel je povinen zabezpečit zařízení lyžařského vleku proti únikům látek negativně ovlivňujících prostředí,

8. při provozu, běžné údržbě technologie a opravách LV „VV“ budou k mazání používány pouze biodegradovatelné oleje,

9. používání ozvučení prostoru LV „VV“ (např. vysílání reprodukované hudby) je vyloučeno, výjimku tvoří pouze potřeba zajistit naléhavá bezpečnostní opatření,

10. v prostoru lyžařského vleku nebude instalováno žádné osvětlení, vlek lze provozovat pouze za denního světla,

11. žadatel zpracuje provozně manipulační řád lyžařského vleku „VV“ a předloží jej před zahájením provozu vleku a při každé jeho změně Správě CHKO Jeseníky k odsouhlasení,

12. lyžařský vlek „VV“ je možné využívat výhradně k rekreačnímu lyžování,

13. lyžařský vlek bude odstraněn v případě, že:

- již nebude moci být z technických důvodů provozován,
- jeho technický stav nebude odpovídat platným právním předpisům,
- nebude z jakýchkoli důvodů provozován ve dvou po sobě následujících sezónách,
- budou existovat jiné zákonné důvody pro jeho odstranění,

14. odstranění LV „VV“ provede žadatel jednak fyzicky (tj. odstraní všechny nadzemní části lyžařského vleku včetně doprovodných zařízení z území NPR) a rovněž formálně (zajistí zapsání dotčených pozemků do katastru nemovitostí jako pozemků určených k plnění funkcí lesa se způsobem využití les jiný než hospodářský (viz vyhláška č. 190/1996 Sb.),

15. fyzické odstranění lyžařského vleku bude provedeno v průběhu měsíců září a října příslušného roku,

16. při odstraňování lyžařského vleku nesmí dojít k poškození půdního povrchu,

17. odstraněním lyžařského vleku pozbývá výjimka povolená tímto usnesením platnosti,

18. lyžařský vlek může být provozován v zimním období mezi 15. listopadem a 30. dubnem,

3
VLÁDA ČESKÉ REPUBLIKY

19. horní obslužnou stanicí LV „VV“ lze instalovat v rámci předsezónní údržby lyžařského vleku až při dostatečné sněhové pokrývce, která činí 50 cm u měrných bodů při okraji sjezdové trati (viz usnesení vlády o výjimce pro vymezení a užívání sjezdové trati náležející k LV "VV") a způsobem, aby nedošlo k poškození půdního povrchu. Stanice bude umístěna do prostoru horního vratného sloupu,

20. provoz lyžařského vleku a sjezdové trati v každé zimní sezóně (včetně instalace informačních panelů a nepřekonatelných bariér) může být zahájen pouze pokud minimální výška sněhové pokrývky u všech měrných bodů (viz výše) činí alespoň 50 cm,

21. sníží-li se vrstva sněhu v průběhu sezóny kdekoliv na sjezdové trati tak, že se na její ploše objeví vegetace nebo začne prosvítat půdní či skalní povrch, přeruší žadatel provoz lyžařského vleku bezodkladně ještě též den,

22. obnovit provoz lyžařského vleku může provozovatel jedině za předpokladu, že ode dne zastavení provozu napadla souvislá vrstva minimálně 20 cm nového sněhu a přestane-li zároveň platit podmínka pro zastavení provozu ad bod č. 21,

23. provozovatel dále zajistí:

- pro uživatele LV „VV“ možnost uložení batohů a zavazadel tak, aby nedocházelo k zavěšování na stromy a tím k jejich poškození,


- umístění informačního panelu na viditelném místě u nástupiště a při výstupu z lyžařského vleku, panel bude obsahovat schéma sjezdové tratě a informace o činnostech na území NPR a I. zóny CHKO zakázaných a vztahujících se k provozu vleku, především o zákazu vstupu mimo prostory vymezené pro lyžování,

24. předsezónní údržbu lyžařského vleku lze provádět až po 15. září,


25. kontrolu stavu LV „VV“ lze provádět celoročně,

26. posezónní úklid prostoru vleku a přilehlého okolí bude prováděn ihned po odtávání sněhu a ukončen nejpozději do konce května, kdy provozovatel přizve Správu CHKO Jeseníky k terénnímu posouzení stavu sjezdové tratě, jehož výsledky budou uvedeny do protokolu; v případě déletrvajících sněhových pokrývek může termín dokončení posezónního úklidu prodloužit Správa CHKO Jeseníky,

27. výjimka se v plném rozsahu vztahuje na vlastníka vleku a jeho právní nástupce.



VLÁDA ČESKÉ REPUBLIKY



USNESENÍ

VLÁDY ČESKÉ REPUBLIKY

ze dne 22. června 2005 č. 811

~~o povolení výjimky ze základních ochranných podmínek~~
Národní přírodní rezervace Praděd a Chráněné krajinné oblasti Jeseníky

Vláda

p o v o l u j e na žádost pana Josefa Figury, Malá Morávka 256, PSČ 793 36, výjimku podle ustanovení § 43 zákona č. 114/1992 Sb., o ochraně přírody a krajiny, ze zákazů uvedených v § 26 odst. 1 písm. c), odst. 2 písm. b), odst. 3 písm. a) a § 29 písm. a), d) a h) tohoto zákona, za účelem vymezení, geometrického zaměření a užívání sjezdové trati náležející k lyžařskému vleku „Velký Václavák“ (LV „VV“) ležící na pozemku parc. č. 1509/2 v k. ú. Rejhotice a prostoru pod tímto vlekem, včetně úpravy sněžnými mechanismy, na území NPR Praděd a I. zóny CHKO Jeseníky za těchto podmínek:

1. vymezení sjezdové trati bude provedeno mezníky podle geodetického zaměření sjezdovky a měřického náčrtu zpracovaného firmou Geometra Opava, spol. s r.o. dne 20. 5. 2001 (náčrt je součástí žádosti),

2. na místě určeném Správou CHKO Jeseníky budou při vnějším okraji vymezené sjezdové trati instalovány dvě měrné tyče určené k odečtu výšky sněhové pokrývky (dále jen „měrné body“); na počátku každé sezóny, v rámci předsezónní údržby lyžařského vleku, provede žadatel kontrolu stavu tyčí a v případě nutnosti jejich opravu,

3. v prostoru sjezdové trati nebude instalováno žádné osvětlení,

4. žadatel zpracuje provozně manipulační řád sjezdové trati a předloží jej před zahájením jejího užívání a při každé jeho změně Správě CHKO Jeseníky k odsouhlasení; součástí provozně manipulačního řádu bude zákres příjezdu sněžného mechanismu ke sjezdové trati,

5. pokud bude LV „VV“ v souladu s podmínkami usnesení vlády pro stavbu a provoz lyžařského vleku „VV“ odstraněn, je žadatel povinen současně zrušit i sjezdovou trať; zrušení sjezdové trati provede žadatel jednak fyzicky (tj. odstraní veškeré vymezení a značení sjezdové trati z území NPR) a rovněž formálně (zajistí zapsání

dotčených pozemků do katastru nemovitostí jako pozemků určených k plnění funkcí lesa se způsobem využití les jiný než hospodářský (viz vyhláška č. 190/1996 Sb.),

6. fyzické zrušení sjezdové trati bude provedeno v průběhu měsíců září a října příslušného roku,

7. při rušení sjezdovky nesmí dojít k poškození půdního povrchu,

8. zrušením sjezdovky nebo odstraněním přilehlého vleku pozbývá výjimka povolená tímto usnesením platnosti,

9. sjezdová trať může být užívána v zimním období mezi 15. listopadem a 30. dubnem,

10. na počátku každé sezóny budou do lomových bodů sjezdové trati vymezené podle geodetického zaměření umístěny tyče vyčnívající alespoň 1 m nad sněhovou pokrývkou a umožňující snadnou orientaci o hranicích prostoru sjezdovky,

11. provoz sjezdové trati v každé zimní sezóně (včetně instalace informačních panelů a nepřekonatelných bariér) může být zahájen pouze pokud minimální výška sněhové pokrývky u obou měrných bodů činí alespoň 50 cm,

12. sníží-li se vrstva sněhu v průběhu sezóny kdekoli na sjezdové trati tak, že se na její ploše objeví vegetace nebo začne prosvítat půdní či skalní povrch, přeruší žadatel provoz sjezdové trati bezodkladně ještě týž den,

13. obnovit provoz sjezdovky může provozovatel jedině za předpokladu, že ode dne zastavení provozu napadla souvislá vrstva minimálně 20 cm nového sněhu a přestane-li zároveň platit podmínka pro zastavení provozu ad bod č. 12,

14. sjezdovou trať náležející k LV „VV“ je možné využívat výhradně k rekreačnímu lyžování,

15. sjezdová trať smí být provozována pouze za denního světla,

16. vymezení sjezdové tratě pevnými bariérami bude provedeno podle geodetického zaměření od výstupu z vleku po pravé straně sjezdovky směrem dolů v délce 25 m; ostatní hranice sjezdovky budou vymezeny gumotextilní páskou napnutou mezi tyčemi po hranicích geodetického zaměření tratě. Žadatel je povinen zabránit vhodnými opatřeními vyjíždění lyžařů mimo vymezenou sjezdovou trať,

17. chemická úprava sněhu nebude prováděna,

3
VLÁDA ČESKÉ REPUBLIKY

18. používání ozvučení prostoru sjezdovky (např. vysílání reprodukované hudby) je vyloučeno, výjimku tvoří pouze potřeba zajistit naléhavá bezpečnostní opatření,

19. vjíždět sněžnými mechanismy za účelem úpravy povrchu sjezdovky do prostoru sjezdové trati v každé zimní sezóně lze nejdříve v den, kdy minimální výška sněhové pokrývky u obou měrných bodů dosáhne alespoň 50 cm,

20. sníží-li se vrstva sněhu v průběhu sezóny kdekoliv na sjezdové trati tak, že se na její ploše objeví vegetace nebo začne prosvítat půdní či skalní povrch, nelze od tohoto okamžiku vjíždět sněžnými mechanismy do prostoru sjezdové trati a pod lyžařský vlek,

21. vjezd sněžných mechanismů do prostoru sjezdové trati a prostoru pod lyžařským vlekem je znovu možný jedině v případě, že ode dne zastavení jejich provozu napadla souvislá vrstva minimálně 20 cm nového sněhu a přestane-li zároveň platit podmínka uvedená v bodě č. 20,

22. provozovatel je povinen využívat k úpravě sjezdové trati a prostoru pod LV „VV“ výhradně vozidla s platným technickým osvědčením, které bude schopen na výzvu orgánům ochrany přírody kdykoliv předložit ke kontrole,

23. používané sněžné mechanismy budou zajištěny proti úniku ropných produktů a dalších látek negativně ovlivňujících prostředí,

24. příjezd sněžných mechanismů ke sjezdové trati náležející k LV „VV“ je možný po komunikaci Ovčárna - Praděd a dále po pozemku parc. č. 1509/2 v k. ú. Rejhotice podle zákresu v provozně manipulačním řádu,

25. posezónní úklid prostoru sjezdovky bude prováděn ihned po odtávání sněhu a ukončen nejpozději do konce května, kdy provozovatel přizve Správu CHKO Jeseníky k terénnímu posouzení stavu sjezdové tratě, jehož výsledky budou uvedeny do protokolu; v případě déletrvajících sněhové pokrývky může termín dokončení posezónního úklidu prodloužit Správa CHKO Jeseníky,

26. výjimka se v plném rozsahu vztahuje na vlastníka nebo nájemce sjezdovky a jeho právní nástupce.

