








**Městský úřad Lipník nad Bečvou**  
Odbor životního prostředí  
náměstí T. G. Masaryka 89, 751 31 Lipník nad Bečvou  
Datová schránka: 6pxbwa9

---

Vaše čj. :  
Ze dne:

Naše spis. zn.: MU/21660/2023/4056/ŽP-LHM  
Naše čj.: MU/21660/2023/ŽP-LHM  
Počet listů: 1  
Počet příloh:  
Počet listů/svazků příloh:  
Počet a druh příloh v digit. podobě:  
Spis. znak/skart. režim: 221.4.4/V10  
Vyřizuje:   
Telefon:   
E-mail: 

Datum: 31.08.2023

## SDĚLENÍ

Žadatel Lesy ČR, s.p., Lesní správa Rožnov pod Radhoštěm, se sídlem Láň 2461, 756 61 Rožnov pod Radhoštěm, IČO 42196451, předložil dne 28.08.2023 žádost o sdělení zda vyježděnou zemní cestu na pozemcích parc. č. 575/50 a parc.č. 584/13 v k.ú. Hlinsko, která slouží k lesnickému hospodaření a současně ji využívá společnost Kamenolomy ČR s.r.o. k převozu skryvek na vnitřní výsypku, není nutné vyjmout z PUPFLu.

Městský úřad Lipník nad Bečvou, odbor životního prostředí, jako orgán státní správy lesů příslušný podle § 47 odst. 1 písm. a) zákona č.289/1995 Sb., o lesích a o změně a doplnění některých zákonů (lesní zákon), ve znění pozdějších předpisů v souladu s ustanovením § 154 zákona č. 500/2004 Sb., správního řádu, ve znění pozdějších předpisů Vám sděluje následující:

Pozemky určené k plnění funkcí lesa vymezuje § 3 odst. 1 lesního zákona, kde pod písmenem a) jsou za pozemky určené k plnění lesa považovány nezpevněné lesní cesty, nejsou-li širší než 4 m. Z výše uvedeného popisu je patrné, že stávající nezpevněná cesta je již využívána za účelem lesnického hospodaření i převozu skryvek a není tedy na ní potřeba dočasně odstranit lesní porost a i v budoucnu nedojde ke stavebním úpravám. Orgán státní správy lesů s odkazem na ust. § 3 odst. 1 písm. a) lesního zákona sděluje, že výše uvedenou lesní cestu není nutno dočasně odejmout z pozemků určených k plnění funkcí lesa.

Otisk úředního razítka

  
 životního prostředí

### Obdrží:

Lesy ČR, s.p., Lesní správa Rožnov pod Radhoštěm, se sídlem Láň 2461, 756 61 Rožnov pod Radhoštěm



**STÁTNÍ BÁŇSKÁ SPRÁVA**  
Obvodní báňský úřad v Brně

Č.j. 2846/02

V Brně dne 3.6.2002

**POTVRZENÍ O ZAEVIDOVÁNÍ DOBÝVACÍHO PROSTORU**

Na základě žádosti organizace GOS – Granit Ořechov s.r.o., 594 52 OŘECHOV 77, IČ: 49452011, ze dne 21.2.2002, č.j. 1131/02 a předchozího souhlasu č. 13/2002, ze dne 22.3.2002, č.j. 1131/02 byl na organizaci

**KAMENOLOMY ČR s.r.o.**  
Ostrava – Svinov, Polanecká č.p. 849, PSČ 721 08  
IČ: 49452011

převeden dobývací prostor

**LIPNÍK NAD BEČVOU**

evidenční číslo 7 0728


nacházející se na katastrálním území: Lipník nad Bečvou a Hlinsko

v okrese: Přerov

o plošném rozsahu: 0,337583 km<sup>2</sup>

stanoven pro dobývání: droby

Dobývací prostor byl převeden na základě žádosti podané dne 21.2.2002, zaevidované pod č. j. 1131/02 a na základě předložené smlouvy o převodu dobývacího prostoru ze dne 18.4.2002, s účinností od 31.5.2002.





**VYSVĚTLIVKY:**

- PLOCHA AKTIVNÍ (PŘÍMO) VYUŽÍVANÁ
- PLOCHA NEAKTIVNÍ (NEPŘÍMO) VYUŽÍVANÁ
- PLOCHA ZASTAVENÉ TĚŽBY

<b>KAMENOLOMY ČR s.r.o.</b>			
<b>KAMENLOM PODHŮRA / DP LIPNÍK NAD BEČVOU</b>			
<b>SMLOUVA O PACHTU (473/POZ/2024)</b>			
MAPA PLOCH DOTČENÝCH HORNICKOU ČINNOSTÍ			
STAV K 1.7.2023			
<i>kat.území</i>	Hlinsko, Lipník nad Bečvou	<i>měřítko</i>	1 : 3 000
<i>kraj</i>	Olomoucký	<i>datum</i>	09/2023
<i>zpracoval</i>	Ing. Aleš Janas		

DP LIPNÍK NAD BEČVOU, ev.č.7/0728  
 OBU Brno, č.j.1660/03, 1.7.2003

DP LIPNÍK NAD BEČVOU, ev.č.7/0728  
 OBU Brno, č.j.1660/03, 1.7.2003

DP LIPNÍK NAD BEČVOU, ev.č.7/0728  
 OBU Brno, č.j.1660/03, 1.7.2003

24. ledna 1973

OSTRAVA dne.....

Dopr. 151-1741/72-Ku

Čís. jedn. ....

Při odpovědi uveďte vždy jedn. čís.

Vyřizuje: [REDACTED]

Silnice  
národní podnikMojmírovců 5  
O s t r a v a 2  
-----

Věc

R o z h o d n u t í o stanovení dobývacího  
prostoru Lipník n/B., okres Přerov, provozovna  
kamenolom Podhůra  
-----

Ústřední hospodářský orgán odbor dopravy Sm KNV v Ostravě  
ve smyslu § 21 zák.č. 41/1957 Sb. v dohodě s Českým báňským úřa-  
dem v Praze a podle výsledku místního šetření dne 26. září 1972  
i doplňujících vyjádření a na základě dožadání těžebního podniku

## s t a n o v u j e

pro ložisko droby tento dobývací prostor:

1. Těžební organizace: Silnice n.p. Ostrava, Mojmírovců 5, Ostrava
2. Název dobývacího prostoru: Lipník n/B., okres Přerov kraj Severomoravský
3. Plošný rozsah dobývacího prostoru: 33 ha 75 a 83 m<sup>2</sup>
4. Hranice dobývacího prostoru jsou na povrchu tvořeny stranami nepravidelného mnohoúhelníka s vrcholy vypočtenými v čsl. jednotném souřadnicovém systému Křovákové, Vrcholy A až E jsou v terénu stabilizovány žulovými kameny, body F až J ocelovými trubkami. Body ohraničující dobývací prostor jsou tyto:

bod	Y	X
A	523 874,53	1,133 616,20
B	523 648,54	1,133 563,86
C	523 576,17	1,133 515,06
D	523 500,16	1,133 538,05
E	523 328,21	1,133 374,41
F	523 115,08	1,133 707,57
G	523 079,95	1,133 965,41
H	523 547,71	1,134 024,22
I	523 718,42	1,134 034,81
J	523 962,73	1,133 914,73

5. Dobývací prostor se rozkládá v k.ú. obcí Lipník n/B. a Hlinsko, okres Přerov, kraj Severomoravský.
6. Dobývací prostor se stanoví pro dobývání ložiska droby k účelům výstavby a opravy silnic. V dobývacím prostoru byla zjištěna průmyslově dobytelná bilanční zásoba v kategorii C1B a C2B v množství 2,587,508 m<sup>3</sup>.

- 2 -

7. Při řešení střetů zájmů těžebního podniku se zájmy jiných organizací v dobývacím prostoru bude postupováno podle ustanovení §§ 34 a 35 zák.č. 41/1957 Sb., § 9 zák.č. 53/1966 Sb., podle zák.č. 166/1960 Sb. a §§ 6 a 19 zák.č. 136/1961 Sb., resp. předpisů doplňujících nebo pozměňujících.
8. Podmínky, za kterých se dobývací prostor stanovuje:
- a/ těžební organizace na svůj náklad a po dohodě s operativními správci bude postupně a v rovnocenném rozsahu překládat těžbou dotčené pozemní komunikace (místní nebo účelové);
  - b/ hranice dobývacího prostoru na přístupových komunikacích do kamenolomu budou opatřeny příslušnou výstrahou ve věci omezení provozu všech radioelektrických a radiolokačních zařízení; v dalším budou respektovány požadavky KVUSS Ostrava;
  - c/ ve spolupráci s Vlastivědným ústavem v Přerově a KSPPOP Ostrava bude dohodnut způsob ochrany archeologických lokalit v těsné blízkosti hranic dobývacího prostoru;
  - d/ podle podmínek příslušných orgánů bude respektována opatření hygienická, bezpečnostní a případně jiná, zejména v souvislosti s vlastní těžbou a provozem kamenolomu.

Plnění výše uvedených podmínek bude zapracováno nejpozději do návrhu na schválení plánu otvírky, přípravy a dobývání jednotlivých částí dobývacího prostoru.

Toto rozhodnutí se vydává podle ustanovení § 7 vyhl.č. 260/1957 Ú.l. a je konečné.

9. Rozhodnutí obdrží s přílohou příslušné dokumentace (sloha), která se odesílá zvláštní poštou pod čj. ZÚ-01751/72.

- 1-2 Český báňský úřad, Kozí č. 4, Praha - Staré Město (2x)
- 3 Silnice n.p. Ostrava, Mojžírovců 5 (1x)
- 4 Odbor výstavby Sm KNV - zde (1x)
- 5 Odbor dopravy Sm KNV - zde k založení (1x)
- 6 Odbor výstavby ONV Přerov bez dokumentace, ale s přílohou přehledné mapy užšího okolí ložiska 1:5000.

Příloha: protokol o projednání

Předseda ČBÚ Praha:

vedoucí odboru dopravy Sm KNV:

# OBVODNÍ BÁŇSKÝ ÚŘAD v BRNĚ

V Brně dne 1.7.2003

č.j. 1660/03

## ROZHODNUTÍ

Obvodní báňský úřad v Brně, jako věcně a místně příslušný orgán státní správy, k návrhu organizace

**KAMENOLOMY ČR s.r.o.**

**Ostrava – Svinov, Polanecká č.p. 849, PSČ 721 08**

IČ: 49452011

### m ě n í

podle ustanovení § 27 odst. 1 zákona č. 44/1988 Sb. o ochraně a využití nerostného bohatství v platném znění, v součinnosti s dotčenými orgány státní správy tj. Stavebním úřadem Městského úřadu Lipník nad Bečvou ze dne 18.3.2003, č.j. OBÚ v Brně 1660/03, Odboru regionálního rozvoje, Městského úřadu Lipníku nad Bečvou ze dne 28.2.2003, č.j. RR/1260/2003/DL-V/5 a zejména v dohodě s orgány životního prostředí tj. Odborem životního prostředí, Městského úřadu Lipníku nad Bečvou ze dne 13.3.2003, č.j. ŽP 2593/2003 a Odborem životního prostředí a zemědělství, Krajského úřadu Olomouckého kraje ze dne 14.4.2003, č.j. OŽPZ-1798-2169/03-Gř a na základě udělení předchozího souhlasu k podání návrhu na změnu ( rozšíření ) dobývacího prostoru Lipníku nad Bečvou Ministerstvem životního prostředí, OVSS VIII, ze dne 14.1.2003, č.j. 570/2957/02-Šs, dobývací prostor

## LIPNÍK NAD BEČVOU

ev. č. 7 0728

o původním plošném obsahu 0,3375830 km<sup>2</sup> následovně.

Obvodní báňský úřad v Brně

### r u š í

vrcholy **G, H, I a J** dobývacího prostoru Lipník nad Bečvou.

### Seznam zrušených souřadnic vrcholů

Bod	X	Y
G	1 133 965,41	523 079,95
H	1 134 024,22	523 547,71
I	1 134 034,41	523 718,42
J	1 133 914,73	523 962,73

### stanovuje

nové hranice dobývacího prostoru Lipník nad Bečvou, o plošném obsahu 0,5076558 km<sup>2</sup>, které tvoří nepravidelný obrazec o vrcholech **A, B, C, D, E, F, 13, 12, 11, 10, 9, 8, 7, 6, 5 a 4**, které jsou určeny souřadnicemi v platném souřadnicovém systému JTSK.

### Seznam souřadnic vrcholů

Vrchol	X	Y
A	1 133 616,20	523 874,53
B	1 133 563,86	523 648,54
C	1 133 515,06	523 576,17
D	1 133 538,05	523 500,16
E	1 133 574,41	523 328,21
F	1 133 707,57	523 115,08
13	1 133 732,00	523 075,25
12	1 133 870,25	523 031,75
11	1 133 986,00	523 052,10
10	1 134 097,00	523 141,00
9	1 134 180,00	523 231,00
8	1 134 184,95	523 663,25
7	1 134 206,91	523 700,45
6	1 134 086,00	524 002,00
5	1 133 986,00	524 007,00
4	1 133 832,00	523 960,00

Dobývací prostor je pod povrchem omezen svislými rovinami vedenými povrchovými hranicemi a výškové ohraničení není stanoveno. Hranice dobývacího prostoru jsou navrženy tak, aby byly respektovány zájmy hospodárného dobývání výhradního ložiska droby ( stavební kámen ) a současně, aby byly respektovány zájmy dotčených právnických i fyzických osob, jichž se těžební činnost na ložisku dotýká. Současný návrh respektuje majetkoprávní vztahy k pozemkům dotčených hornickou činností.

- Dobývací prostor se nachází na katastrálním území Lipník nad Bečvou o rozloze 0,0730574 km<sup>2</sup> a na katastrálním území Hlinsko o rozloze 0,4345984.
- Dobývací prostor ( rozšířená část ) je stanoven v k.ú. Lipník nad Bečvou na pozemcích p.č. 2016/6 a v katastrálním území Hlinsko na pozemcích p.č. 575/3, 575/35, 575/36, 575/7, 575/8, 575/37, 575/10, 575/11, 575/39, 575/42, 575/43, 575/44, 588/8, 581/12 a 581/11.



- Identifikační čísl katastrálního území Lipník nad Bečvou 684261.
- Identifikační čísl katastrálního území Hlinsko 639401.
- ZÚJ obce Lipník nad Bečvou 514705.
- ZÚJ obce Hlinsko 569267.
- Olomoucký kraj - kód kraje CZ071.

Dobývací prostor byl stanoven pro dobývání výhradního ložiska droby ( stavebního kamene ) a byl stanoven rozhodnutím KNVSm, odborem dopravy, ze dne 24.1.1973, č.j. Dopr. 151-1761/72-Ku.

Geologické zásoby ložiska droby ( stavebního kamene ) v rozšířeném dobývacím prostoru Lipník nad Bečvou jsou přepočteny a stanoveny k 1.1.2003 ve výši 15.710.400 m<sup>3</sup> po úroveň 229 m n.m.

Ložisko je v současné době dobýváno, proto zdejší úřad nestanovuje termín započetí dobývání ve smyslu ustanovení § 3 odst. 1 vyhlášky č. 172/1992 Sb. o dobývacích prostorech.

Pro stanovení rozšířeného dobývacího prostoru Lipník nad Bečvou stanoví Obvodní báňský úřad v Brně následující

### **podmínky:**

1. Zůstávají v platnosti podmínky z rozhodnutí o stanovení dobývacího prostoru Lipník nad Bečvou ze dne 24.1.1973, č.j. Dopr. 151-1761/72-Ku.
2. Organizace zajistí požadavek Odboru životního prostředí, Městského úřadu Lipník nad Bečvou ze dne 13.3.2003, č.j. ŽP 2593/2003, z hlediska vodoprávního úřadu není proti realizaci záměru zásadních námitek, upozorňujeme na nezbytnost zpracování hydrogeologického průzkumu včetně vyhodnocení vlivu plánovaného rozšíření DP na vodní zdroje v m.č.Podhůra a v obci Hlinsko ( domovní studny ) s návrhem na opatření k zabránění možného nepříznivého vlivu na tyto zdroje. Pro studny v lomu je investor povinen požádat vodoprávní úřad o povolení dle úst. § 8 odst.1 písm.b) zákona č.254/2001 Sb., zákon a vodách ( vodní zákon ). K vypouštění odpadních průmyslových vod vznikajících při těžbě a zpracování kameniva je investor povinen požádat vodoprávní úřad o povolení k jejich vypouštění dle § 8 odst.1 písm.c) cit.zákona.
3. Organizace dodrží požadavek Odboru životního prostředí, Městského úřadu Lipník nad Bečvou ze dne 13.3.2003, č.j. ŽP 2593/2003, ve věci odpadového hospodářství upozorňuje, že provozovatel jako původce odpadů musí plnit povinnosti, které mu ukládá § 16 a násl. zákona č. 185/2001 Sb., o odpadech a o změně některých dalších zákonů, v platném znění.
4. Organizace dodrží požadavek Odboru životního prostředí, Městského úřadu Lipník nad Bečvou ze dne 13.3.2003, č.j. ŽP 2593/2003, ve věci povinnosti ochrany dřevin rostoucích mimo les dle úst. § 7 zákona č.114/1992 Sb., o ochraně přírody a krajiny, ve znění pozdějších předpisů.Investora dále upozorňujeme na úst. § 3 písm.b) cit.zákona, týkající se dotčení významných krajinných prvků, které nutno řešit podáním žádosti o závazné stanovisko dle § 4 odst.2 cit.zákona.Vzhledem k výskytu ohrožených druhů rostlin a zvláště chráněných druhů živočichů v lokalitě je nezbytné požádat o souhlas dle § 50 a § 56 cit.zákona.
5. Organizace bude respektovat upozornění Odboru životního prostředí, Městského úřadu Lipník nad Bečvou ze dne 13.3.2003, č.j. ŽP 2593/2003, ve věci státní správy lesů na ustanovení § 14 odst.2 a násl. na § 13 odst.1 zákona č.289/1995 Sb., o lesích a o změně a

doplnění některých zákonů ( lesní zákon ), v platném znění, což se týká postupu při odnímání pozemků nebo jejich částí plnění funkcí lesa.

6. Organizace v případě ztráty podzemních vod v obci Hlinsko zajistí vybudování vodovodu do Hlinská. ( Podmínka obecního úřadu Hlinsko zn: OÚ/2003, ze dne 17.3.2003 ).
7. Organizace před vykácení lesa vysadit větrolam k zamezení komínového efektu, který by vznikl po odkrytí lesa nad dobývacím prostorem ( Podmínka obecního úřadu Hlinsko zn: OÚ/2003, ze dne 17.3.2003 ).
8. Organizace bude zalesnění provádět postupně po odtěžení jednotlivých etází v souladu s schváleným plánem sanace a rekultivace ( Podmínka obecního úřadu Hlinsko zn: OÚ/2003, ze dne 17.3.2003 ).
9. Organizace v prostoru lomu ( SZ část poblíž silnice ) kde se vyskytují zvláště chráněné druhy obojživelníků a to v místech označených jako „bažina“ ponechá při rekultivaci bez zásahu ( zejména vypustí svahování okolních pozemků k cestě ). ( Podmínka Odboru životního prostředí a zemědělství, Krajského úřadu Olomouckého kraje č.j. OŽPZ-1798-2169/03-Gř, ze dne 14.4.2003 ).
10. Organizace v planu sanace a rekultivace část břehu budoucí zatopené plochy, v místech s malou hloubkou, ponechá porostlý břeh se sklonem menším než 45°. ( Podmínka Odboru životního prostředí a zemědělství, Krajského úřadu Olomouckého kraje č.j. OŽPZ-1798-2169/03-Gř, ze dne 14.4.2003 ).

## Odůvodnění

Podáním organizace Kamenolomy ČR s.r.o., Polanecká č.p. 849, PSČ 721 08 Ostrava - Svinov, IČ: 49452011, bylo dne 10.2.2003, č.j. 767/03, u Obvodního báňského úřadu v Brně podle ustanovení § 28 odst. 1 zákona č. 44/1988 Sb. o ochraně a využití nerostného bohatství, v platném znění, zahájeno řízení o změně dobývacího prostoru Lipník nad Bečvou, ev. č. 7 0728. K projednání tohoto návrhu nařídil Obvodní báňský úřad v Brně podle ustanovení § 28 odst. 3 cit. zákona, ústní jednání na den 18.3.2003, se zahájením v zasedací místnosti kamenolomu Podhůra, s následným místním šetřením. Své případné námítky a připomínky mohly účastníci řízení dle ustanovení § 28 odst. 3 zákona ČNR č. 44/1988 Sb. o ochraně a využití nerostného bohatství, v platném znění, podat písemně předem nebo nejpozději při ústním jednání tj. do 18.3.2003. Dotčené orgány státní správy měly oznámit podle ustanovení § 28 odst. 4 citovaného zákona, svá stanoviska ve lhůtě 15 dnů tj. do 25.3.2003, jinak k nim nemuselo být přihlédnuto.

Návrh na změnu dobývacího prostoru doložila organizace předepsanou dokumentací dle ustanovení § 2 vyhlášky č. 172/1992 Sb. o dobývacích prostorech, ve dvou vyhotoveních, zpracovanou oprávněnou organizací Kamenolomy ČR s.r.o., Polanecká č.p. 849, PSČ 721 08 Ostrava - Svinov, IČ: 49452011. Mapy povrchové situace zpracované podle odstavce 4 písmena a) citované vyhlášky a údaje podle odstavce 4 písmena b) citované vyhlášky, ověřil hlavní [REDAKCE] Ověřená mapa povrchové situace byla předložena v 9 vyhotoveních.

Návrh na změnu dobývacího prostoru Lipník nad Bečvou byl dále doložen doklady o projednání zájmů chráněných podle zvláštních předpisů s dotčenými orgány státní správy a fyzickými a právníckými osobami, jimž přísluší ochrana těchto zájmů:

1. Vyjádření Odboru životního prostředí, Městského úřadu Lipník nad Bečvou ze dne 13.3.2003, č.j. ŽP 2593/2003, bylo podmíněčné. Podmínky č. 1 až č. 4 byly vneseny do podmínek tohoto rozhodnutí, jako podmínky č. 2 až č. 5, podmínka kdy orgán státní správy

- příslušný k ochraně ovzduší upozorňuje investora na povinnost zařazení stacionárního zdroje znečištění ovzduší do příslušné kategorie v souladu se zákonem č.86/2002 Sb., o ovzduší a o změně některých dalších je irelevantní k řízení o změně dobývacího prostoru, protože v rozšířeném dobývacím prostoru nebude žádné technologické zařízení.
2. Stanovisko obecního úřadu Hlinsko ze dne 17.3.2003, č.j. OÚ/2003, bylo souhlasné s podmínkami, které byly z části vneseny do tohoto rozhodnutí jako podmínky č. 6 až č. 8 a z části se netýkali řízení o změně dobývacího prostoru ( Možnost kontroly odprašovacích zařízení při drcení a dopravě kamene a stav komunikací znečišťovaných a poškozovaných přetíženými nákladními auty ).
  3. Vyjádření Odboru životního prostředí a zemědělství, Krajského úřadu Olomouckého kraje č.j. OŽPZ-1798-2169/03-Gř, ze dne 14.4.2003, bylo souhlasné s podmínkami, které byly z části vneseny do tohoto rozhodnutí jako podmínky č. 9 a č. 10 a z části byly v rozporu s jinými odbornými vyjádřeními. ( V druhové skladbě dřevin k zalesnění zvýšit podíl listnatých dřevin ostatních i neuvedených druhů ( habr, jasan, javor, lípa) na úkor modřínu (tzn. snížit jeho zastoupení). K uvedené problematice v průběhu řízení organizace uvedla, že druhová skladba dřevin a jejich procentuální zastoupení bylo stanoveno, po dohodě, s odborným lesním hospodářem (až větší části i vlastníkem pozemků) Lesy ČR s.p., lesní správa Frenštát p.R v souladu s dokumentací lesního hospodářského plánu (LHP). Souhrnný plán sanace a rekultivace kamenolomu Podhůra byl schválen rozhodnutím Ministerstva zemědělství ČR Praha.

Ostatní níže uvedená vyjádření a stanoviska byly bez připomínek a podmínek, souhlasili s rozšířením dobývacího prostoru Lipník nad Bečvou.

4. Stanovisko - ČR - Úřad pro zastupování státu ve věcech majetkových, č.j. 17120/0284/2003 ze dne 16.1. 2003.
5. Stanovisko - Lesy ČR, s.p., č.j. 161-115-84-751/2003 ze dne 18.2. 2003.
6. Stanovisko - Krajská hygienická stanice Olomouckého kraje - územní pracoviště Přerov, č.j. 1200-21/2003^ze dne 24. 3. 2003.
7. Vyjádření - MěÚ Lipník nad Bečvou, zn. SM/2585/2003/1/K1-V5 ze dne 17.3. 2003.
8. Vyjádření - MěÚ Lipník nad Bečvou - odbor regionálního rozvoje, zn. RR/1260/2003/DL-V/5 ze dne 28.2. 2003.
9. Rozhodnutí - Ministerstvo zemědělství ČR, č.j. 4602/2003-5040/160, 17938/2003-5040/557 ze dne 26.5. 2003.
10. Vyjádření - Self servis s.r.o., č. j. 102/03/04 ze dne 28.2. 2003
11. Vyjádření - Sitel s.r.o., zn. 3818 ze dne 5.3. 2003
12. Vyjádření - Český Telecom, a.s., zn. 00239/03/PR/O ze dne 3.3. 2003
13. Vyjádření - Český Telecom, a.s., zn. 20180/03/PR/ZD ze dne 7.3. 2003
14. Vyjádření - Telia International Carrier Czech Republic a.s., ze dne 10.3. 2003

Organizace doložila ve smyslu ustanovení § 28 odst. 1 zákona ČNR č. 44/1988 Sb. o ochraně a využití nerostného bohatství, v platném znění:

- a.) Rozhodnutí o stanovení chráněného ložiskového území ze dne 1.9.1994, č.j. 872/2100/94.
- b.) Předchozí souhlas Ministerstva životního prostředí k podání návrhu na změnu ( rozšíření ) dobývacího prostoru Lipník nad Bečvou ze dne 14.1.2003, č.j. 570/2957/02-Šs, v němž byly stanoveny dvě podmínky, které byly organizací před zahájením tohoto řízení splněny.
- c.) Doklad, že organizace může vykonávat hornickou činnost – oprávnění vydané Obvodním báňským úřadem v Brně, dne 28.1.2002, pod č.j. 08-0435/2002-415.2.
- d.) Doklady a dokumentaci stanovenou prováděcími předpisy – viz. výše.

e.) Seznam organizací a občanů, kteří přicházejí v úvahu jako účastníci řízení a byli navrhovateli známi.

Při ústním jednání byly podrobně projednány připomínky obce Hlinsko a připomínky k souhrnnému plánu sanace a rekultivace. Nebyla projednána geologická část dokumentace návrhu.

Při ústním jednání podaly níže uvedení účastníci řízení a dotčené orgány státní správy tato stanoviska:

V rámci místního šetření byli výše jmenovaní seznámeni s návrhem změny hranic DP Lipník nad Bečvou, ev. č. 7 0728, přímo v terénu a vyzváni ke sdělení zda-li nezměnili svá předchozí písemná stanoviska.

Po provedeném ústním jednání a místním šetření byly vydány tyto níže uvedená stanoviska a vyjádření:

1. Vyjádření zástupce stavebního úřadu, městského úřadu Lipník nad Bečvou:

K navrženému rozšíření není zásadních námitek, avšak při respektování Stanoviska a hodnocení vlivů na ŽP, vydaného MŽP ČR, pod č.j. NM 700/1785/02/570/2369/01,02/13-Gr z 29.7.2002. Dle sdělení zástupců KAMENOLOMŮ ČR s.r.o. bude materiál, který nebude využit ( hlušina ) ukládán uvnitř odtěžené části lomu. Provádění rekultivace je nutno řešit již postupně, dle možností a ne, až po vytěžení zásob. Schválený územní plán sídelního útvaru Lipník nad Bečvou neřeší lom Podhůra. Je zpracovaný nový územní plán obce ( města ) Lipník nad Bečvou a ten CHLÚ Hlinsko respektuje. Obec Hlinsko rovněž v současné době nemá schválený územní plán. Nový územní plán Lipníku nad Bečvou je ve fázi projednání zadání.

██████████ v.r.

2. Vyjádření zástupce KHS, Olomouckého kraje, ÚP Přerov, ██████████  
Stanovisko zašleme po prostudování projektové dokumentace.

██████████ v.r.

3. Vyjádření zástupce Krajského úřadu Olomouckého kraje, Odboru ŽP a zemědělství: Krajský úřad olomouckého kraje vydá souhrnné stanovisko do 5.4.2003.

██████████ v.r.

4. Vyjádření zástupce lesů České republiky:  
Zůstává v platnosti stanovisko ze dne 18.2.2003.

██████████ a v.r.

5. Vyjádření starosty obce Hlinsko:

Obec nemá námítky vůči rozšíření dobývacího prostoru pokud bude zachována funkce lesa v horní části lomu z důvodu zabránění pronikání severních větrů do obce.

6. Vyjádření zástupce Ministerstva zemědělství:

Souhlas s rozšířením DP Lipník nad Bečvou bude vydán ve správním řízení. Řízení bylo zahájeno 4.3.2003, po doplnění podkladů bude rozhodnuto.

7. Vyjádření organizace:

Geologická dokumentace bude doplněna ve smyslu § 14 horního zákona a příslušné vyhlášky. K zajištění vyjádření jednotlivých účastníků zajistí organizace předání dokumentace k vyjádření.

Organizace, která má právo výhradní ložisko dobývat, projednalá návrh na změnu dobývacího prostoru s orgány státní správy a fyzickými a právníckými osobami jejichž zájmů se změna dobývacího prostoru dotýká. Tyto dotčené orgány státní správy, fyzické a právnícké osoby byly povinny dle ustanovení § 27 odst. 5 zákona č. 44/1988 Sb. o ochraně a využití nerostného bohatství ( horní zákon ) v platném znění, své připomínky, požadavky a stanoviska uplatnit do 25.3.2003 u organizace, která o změnu dobývacího prostoru požádala.

Obvodní báňský úřad oznámil zahájení řízení o změnu dobývacího prostoru dotčeným orgánům státní správy a všem známým účastníkům řízení v řádné lhůtě před ústním jednáním a nařídil ústní jednání spojené s místním šetřením. Současně upozornil účastníky, že své připomínky a návrhy mohou uplatnit nejpozději při ústním jednání, dotčené orgány státní správy do 25.3.2003, jinak k nim nemusí být přihlédnuto. K řešení otázky změny hranic dobývacího prostoru byly Obvodním báňským úřadem v Brně obesláni účastníci řízení jejichž práva a právem chráněné zájmy byly zvětšením hranic dobývacího prostoru Lipník nad Bečvou přímo dotčeni. Majitelé pozemků v nedotčené části dobývacího prostoru, tímto nebyli ze strany Obvodního báňského úřadu v Brně přizváni k jednání z důvodu, že nebyli na svých právech dotčeni. Proto bylo rozhodnuto tak, jak je výše uvedeno.

Správní poplatek byl stanoven ve výši 500,- Kč dle zmocnění položky č. 58 zákona č. 368/1992 Sb. v platném znění. Poplatek byl uhrazen kolkovými známkami pod č.j. 456/03 ve výši 500,- Kč. Kolková známka ve výši 500,- Kč je vylepena na originálu rozhodnutí.

V příloze zdejší úřad vrací jedno vyhotovení změny dobývacího prostoru Lipník nad Bečvou opatřené doložkou zdejšího úřadu.

Po nabytí právní moci bude v evidenci zdejšího úřadu vyznačena změna dobývacího prostoru Lipník nad Bečvou.

#### Poučení

Proti tomuto rozhodnutí lze podat podle § 53 zák. č. 71/1967 Sb. o správním řízení, odvolání k Českému báňskému úřadu v Praze, prostřednictvím Obvodního báňského úřadu v Brně ve lhůtě 15 dnů ode dne jeho doručení.

Za správnost vyhotovení:

OBVODNÍ BÁŇSKÝ ÚŘAD  
v BRNĚ

V Brně dne 27.11.2003

č.j. 08-6562/03-511-Lun

## ROZHODNUTÍ

Obvodní báňský úřad v Brně k žádostem organizace KAMENOLOMY ČR s.r.o., ze dne 14.8. 2003 a 18.8. 2003, evidovaných na OBÚ v Brně dne 19.8.2003 a 22.8. 2003 pod č.j. 5667/03 a č.j. 5763/03, po provedeném ústním jednání a místním šetření dne 17.9. 2003 (protokol č.j. OBÚ v Brně 6562/03), po doplnění (č.j. 6952/03 a č.j. 7820/03) o povolení hornické činnosti - otvírky, přípravy a dobývání výhradního ložiska povrchoým způsobem, schválení zákonných rezerv na sanace a rekultivace, povolení trhacích prací malého rozsahu, povolení trhacích prací velkého rozsahu v dobývacím prostoru Lipník nad Bečvou (ev. č. 7 0728), žádající organizaci:

**KAMENOLOMY ČR s.r.o.**  
**721 08 Ostrava-Svinov, Polanecká 849**  
**IČ: 49 45 20 11**  
(dále jen organizace)

A) Podle ustanovení § 10 odst. 1 zák. č. 61/1988 Sb., o hornické činnosti, výbušninách a o státní báňské správě, v platném znění, a ustanovení § 8 vyhl. ČBÚ č. 104/1988 Sb., o hospodárném využívání výhradních ložisek, o povolování a ohlašování hornické činnosti a ohlašování činnosti prováděné hornickým způsobem, v platném znění

### POVOLUJE

**hornickou činnost – otvírku, přípravu a dobývání výhradního ložiska  
povrchoým způsobem v dobývacím prostoru Lipník nad Bečvou  
(ev. č. 7 0728) v k.ú. Lipník nad Bečvou a k.ú. Hlinsko.**

Hornická činnost se povoluje v rozsahu k žádosti předloženého „Plánu otvírky, přípravy a dobývání výhradního ložiska povrchoým způsobem – kamenolom Podhůra (č.j. OBÚ v Brně 5667/03), zpracovaného oprávněným projektantem, který schválil odpovědný závodní lomu, za dodržení následujících

## P O D M Í N E K :

1. Veškeré práce budou prováděny v souladu s „Plánem otvírky, přípravy a dobývání výhradního ložiska povrchovým způsobem – kamenolom Podhůra (č.j. OBÚ v Brně 5667/03) povoleným OBÚ v Brně tímto rozhodnutím.
2. Hornická činnost bude realizována na pozemcích: KN p.č. st. 819/1, st. 819/2, st. 1075, st. 1081, st. 1082, st. 1113, st. 1222, st. 1291, st. 1292, st. 1293, st. 1294, 2006/2, 2008, 2013/1, 2013/2, 2013/3, 2015, 2016/2, 2025/4, 2033/1, 2033/2, 2034/1, 2034/2, PK p.č. 2019, 2020, 2023, 2024, 2025/1, 2031/2, 2032/3 v k.ú. Lipník nad Bečvou a na pozemcích KN p.č. st. 94, st. 95, st. 96, st. 97, 575/3, 575/7, 575/11, 575/12, 575/13, 575/14, 575/34, 575/36, 575/39, 575/42, 575/43, 575/44, 581/11, 581/12, 588/8 v k.ú. Hlinsko, které jsou ve vlastnictví organizace, příp. pro které byly vydány souhlasy s prováděním dané hornické činnosti.
3. Před vlastním zahájením hornické činnosti na pozemcích KN p.č. 2006/2, 2015, 20033/1, PK p.č. 2019, 2020, 2023, 2024, 2025/1, 2031/2, 2032/3 v k.ú. Lipník nad Bečvou organizace zajistí dořešení vynětí těchto pozemků ze zemědělského půdního fondu.
4. Před vlastním zahájením hornické činnosti na pozemcích KN p.č.2016/2 v k.ú. Lipník nad Bečvou a KN p.č. 575/11, 575/36, 575/39, 575/43, 581/11 v k.ú. Hlinsko organizace zajistí dořešení odnětí těchto pozemků z pozemků určených k plnění funkcí lesa.
5. Před vlastním zahájením hornické činnosti na pozemcích KN p.č. 2033/1, 2006/2 v k.ú. Lipník nad Bečvou a KN p.č. st. 96, 575/3, 575/11, 575/34, 575/36, 575/39, 575/42, 575/43, 575/44, 581/11, 581/12, 588/8 v k.ú. Hlinsko organizace zajistí dořešení majetkoprávních vztahů s vlastníky těchto pozemků.
6. Předmětnou hornickou činnost může provádět pouze organizace s platným oprávněním k hornické činnosti v rozsahu povoleného plánu otvírky, přípravy a dobývání, za podmínek uvedených v rozhodnutí o stanovení dobývacího prostoru Lipník nad Bečvou (rozhodnutí SmKNV v Ostravě pod č.j.Dopr.151-1741/72-Ku ze dne 24.1. 1973), změněným rozhodnutím OBÚ v Brně č.j. 1660/03 ze dne 1.7. 2003) a tohoto rozhodnutí.
7. Budou zajišťovány a plněny podmínky z rozhodnutí RŽP OkÚ Přerov č.j. ŽP 928/1023/02 ze dne 22.2.2002 (č.j. OBÚ v Brně 5667/03) o souhlasu s nakládání s nebezpečnými odpady.
8. Budou zajišťovány a plněny podmínky z vyjádření Lesů České republiky, s.p. č.j. 1015-115-84-751/2003 ze dne 15.8.2003 (č.j. OBÚ v Brně 5667/03 a 6562/03), a to že před vstupem na pozemky ve vlastnictví Lesů České republiky, s.p. bude uzavřena nájemní smlouva s Lesní správou Frenštát pod Radhoštěm.
9. Budou zajišťovány a plněny podmínky ze stanovisek ČR-Úřadu pro zastupování státu ve věcech majetkových č.j. 17120/0284/2003 ze dne 23.4.2003 a ze dne 16.9.2003 (č.j. OBÚ v Brně 6562/03 a 6952/03), a to:
  - Vlastníkovi, příp. uživateli dotčených pozemků (KN p.č. 2006/2 a 2033/1 v k.ú. Lipník nad Bečvou) je vyhrazeno právo vymáhat odškodnění za všechny případné škody, které by při výstavbě vznikly,
  - Při výstavbě na pozemcích KN p.č. 2006/2 a 2033/1 v k.ú. Lipník nad Bečvou budou dodržovány veškeré platné právní předpisy a práva jak vlastníka, tak i uživatele pozemků,
  - Pozemky (KN p.č. 2006/2 a 2033/1 v k.ú. Lipník nad Bečvou) nebudou využity k těžební činnosti a k jakýmkoliv stavebním činnostem je nutné mít souhlas vlastníka.

10. Budou zajišťovány a plněny podmínky z vyjádření Města Lipník nad Bečvou zn. SM/4009/2003/1/KI-V5 ze dne 21.7.2003 a ze dne 17.9.2003 (č.j. OBÚ v Brně 6562/03), a to:
- Je třeba respektovat Stanovisko o hodnocení vlivu na životní prostředí vydané MŽP ČR pod č.j. NM 700/1785/02/570/2369/01,02/13-Go ze dne 29.7.2002,
  - Při ukládání skrývkového materiálu je třeba svádět dešťové vody do lomu, resp. řešit tak, aby nedocházelo k podmáčení okolních pozemků,
  - Řešit výjezd vozidel z kamenolomu tak, aby bylo zabráněno stékání vody a vytváření bláta na komunikaci,
  - Při realizaci dané činnosti omezovat dopad hlučnosti a prašnosti na okolí na minimum.
11. Budou zajišťovány a plněny podmínky ze stanoviska Krajského úřadu Olomouckého kraje zn. OŽPZ-4760-6093/03-Kb ze dne 17.7.2003 (č.j. OBÚ v Brně 6562/03), a to :
- V případě změny technologických zařízení, je nutné požádat KÚ Olomouckého kraje, OŽPZ o udělení povolení dle ust. § 17 odst. 1 písm. c) zák. č. 86/2002 Sb., o ochraně ovzduší , v platném znění.
  - Bude dořešena problematika důlních vod , a to v souladu s platným zák. č. 254/2001 Sb., o vodách.
12. Budou zajišťovány a plněny podmínky z vyjádření MěÚ Lipník nad Bečvou č.j. 8917/2003 ze dne 4.7.2003 a zn. RR/3841/2003/DI.-V/5 ze dne 14.7.2003 (č.j. OBÚ v Brně 5667/03 a 6562/03), a to:
- Lesní pozemky náleží do kategorie 10 – lesy hospodářské. Kategorii nelze měnit bez rozhodnutí orgánu státní správy lesů, jímž je dle ust. § 48a odst. 1 písm. a) zákona č. 289/1995 Sb. Krajský úřad.
  - Navrhovaná druhová skladba dřevin pro zalesnění, jedná se o výměru nad 0,5 ha, podléhá schválení orgánu ochrany přírody.
13. Hornickou činností nebude překročena těžební báze na úrovni 229 m n.m.
14. Sanace a rekultivace pozemků dotčených těžbou budou prováděny dle bodu 1.6 „Plán sanace i rekultivace území dotčeného těžbou-kamenolom Podhůra“ předmětného Plánu otvírky, přípravy a dobývání“ (č.j. OBÚ v Brně 5667/03), který byl schválen Rozhodnutím Ministerstva zemědělství-odboru tvorby lesa č.j. 31 448/2003-5040/962 ze dne 14.10.2003 (č.j. OBÚ v Brně 7820/03).
15. Všechny nové skutečnosti a zjištění, které by mohly mít vliv na toto rozhodnutí, musí být bezodkladně oznámeny na OBÚ v Brně.
16. S tímto rozhodnutím musí být prokazatelně seznámen odpovědný závodní lomu a další pracovníci, kterých se to týká.
17. Časově se platnost tohoto rozhodnutí omezuje na dobu nutnou k vydobytí vyhodnocených vytěžitelných zásob výhradního ložiska v dobývacím prostoru Lipník nad Bečvou v rozsahu daném Plánem otvírky, přípravy a dobývání výhradního ložiska povrchoвым způsobem – kamenolom Podhůra (č.j. OBÚ v Brně 5667/03).
18. Při provádění předmětné hornické činnosti v dobývacím prostoru Lipník nad Bečvou budou dodržovány všechny platné horní a obecné předpisy.
19. Nabytím právní moci tohoto rozhodnutí se ruší rozhodnutí OBÚ v Brně č.j. 292/91–511 ze dne 6.5.1991, kterým byla povolena hornická činnost v dobývacím prostoru Lipník nad Bečvou.



B) Dle ustanovení § 27 odst. 2) zákona ČNR č. 61/1988 Sb., o hornické činnosti, výbušninách a o státní báňské správě ve znění pozdějších předpisů

## POVOLUJE

**trhací práce velkého rozsahu (dále jen TPVR) a trhací práce malého rozsahu (dále jen TPMR) jako součást povolené hornické činnosti dle části A) tohoto rozhodnutí při dobývání nerostů v dobývacím prostoru Lipník nad Bečvou ev. č. 7 0728,**

za těchto

## PODMÍNEK :

1. TPVR a TPMR budou prováděny v souladu s ustanoveními výše citovaného zákona č. 61/1988 Sb. a vyhlášky čís. 72/1988 Sb., o používání výbušnin, v platném znění, a v souladu s dalšími souvisejícími předpisy (např. vyhl. č. 99/1995 Sb., o skladování výbušnin v platném znění, vyhl. č. 26/1989 Sb., o bezpečnosti a ochraně zdraví při práci a bezpečnosti provozu při hornické činnosti a při činnosti prováděné hornickým způsobem na povrchu v platném znění, hygienické předpisy apod.).
2. TPVR budou prováděny způsobem a v rozsahu uvedeném v předloženém „Generálním technickém projektu clonových odstřelů-kamenolom Podhůra“ (dále jen GP TPVR) z 6/2003 (evidovaným OBÚ v Brně č. j. 5763/03).  
TPMR budou prováděny způsobem a v rozsahu dle předloženého „Technologického postupu TPMR-kamenolom Podhůra“ (dále jen TP TPMR) z 6/2003 (evid. OBÚ v Brně č.j. 5763/03).
3. Při provádění TPVR a TPMR musí být dodržen povolený plán otvírky, přípravy a dobývání a podmínky povolení hornické činnosti dle části A) tohoto rozhodnutí.
4. TPVR mohou být prováděny pouze v ploše uvnitř hranice omezující TPVR, vyznačené v mapové dokumentaci č. 2 GP TPVR (pozemková mapa) a při dodržení (nepřekročení) stanovené hranice bezpečnostního okruhu vyznačené v uvedené příloze č. 2 GP TPVR.  
TPMR budou prováděny v plochách a při dodržení bezpečnostního okruhu, vymezených v mapové příloze č. 2 (pozemková mapa) TP TPMR.
5. Při provádění TPVR nesmí být překročeny maximální hodnoty dílčích a celkových náloží:

L [m]	$N_{ms}$ [kg]	$m_c$ [kg]
200	210	5 200
250	260	6 100
270	320	6 600
300	380	7 500
350	600	9 400
400	700	11 500
450	870	13 000
500	1020	13 500
600	1500	15 000

$L$  – nejmenší vzdálenost nálože (skupiny náloží) od chráněných objektů, přičemž hodnota vzdálenosti 400 m je nejbližší možné povolené umístění náloží k chráněným objektům

$N_{ms}$  – maximální nálož (skupina náloží) iniciovaná jedním časovým stupněm milisekundových rozbušek v intervalu do 25 ms

$m_c$  – maximální celková nálož jednoho odstřelu

Při použití roznětného systému Indet-shock je  $N_{ms}$  součtem všech dílčích náloží iniciovaných v časovém intervalu do 25 ms.

Při standardním elektrickém roznětu je  $m_c$  součtem  $N_{ms}$ .

Před přípravou a provedením každé TPVR je technický vedoucí odstřelu (dále jen TVO) povinen prokazatelně změřit minimální vzdálenost krajní nálože od nejbližšího chráněného objektu a záznam o provedení tohoto měření a následně způsob stanovení velikosti maximálních náloží přiložit jako přílohu ke každému jednotlivému technickému projektu odstřelu.

Místo provádění TPVR dle plošného vymezení v mapové příloze č. 2 (pozemková mapa) GP TPVR.

6. Při provádění TPMR jsou přípustné následující maximální nálože trhavin:

a) Sekundární rozpojování pomocí příložných náloží:

- maximální dílčí nálož (umístěná na jednom místě jednoho nadměrného kusu rubaniny) – 1,0 kg
- maximální celková – 7,5 kg

Jednotlivé nálože lze rozdělit do časových stupňů, přičemž na jednom rozpojovaném kusu rubaniny nutno použít pouze rozbušky se stejným časovým zpožděním.

b) Sekundární rozpojování v maloprůměrových vrtech:

- maximální dílčí nálož umístěná v jednom vrtu – 1,0 kg
- maximální celková – 20,0 kg v jednom časovém stupni

Jednotlivé nálože lze rozdělit do časových stupňů, přičemž ve vývrtech v jednom nadrozměrném kusu rubaniny nutno použít pouze rozbušky se stejným časovým zpožděním.

c) TPMR ve velkopřůměrových vrtech:

- U svislých vrtů -maximální dílčí (jednotlivá) – 50,0 kg  
-max.celková (s rozložením minimálně do 4 časových stupňů)–200,0 kg
- U patních – horizontálních vývrků  
-maxim.dílčí (jednotlivá) – 40,0 kg  
-max.celková (s rozložením minimálně do 5 časových stupňů)–200,0 kg

V jednom vývrku lze použít pouze rozbušky se stejným časovým zpožděním.

d) Při likvidaci převisů, zátrhů – trhlinové odstřely:

- maximální celková – 15,0 kg

e) V komplexu drtírny:

trhací práce provádět pouze výjimečně za stálého dozoru, a to pouze za účelem:

- rozpojování nadměrných kusů rubaniny při nepřekročení max.dílčí = celkové nálože – 2,0 kg

Jiné, než výše uvedené TPMR nejsou tímto rozhodnutím povoleny. K TPMR lze použít jen trhaviny stanovené platným TP TPMR.

7. Vydaný generelní technický projekt TPVR a technologické postupy TPVR a TPMR budou v případě změn bezpečnostních předpisů nebo změn pracoviště a jeho okolí neprodleně aktualizovány.
8. TPVR bude provádět TVO a jeho zástupce (dále jen ZTVO), kteří mají platná oprávnění TVO s odborností pro prováděnou činnost. TPMR budou provádět střelníci, kteří mají platné střelnícké průkazy s odborností pro prováděnou činnost. Konkrétní pracovníci musí být stanoveni k této činnosti písemně organizací, které byly povoleny předmětné trhací práce, nebo organizací, která pro ni provádí trhací práce dodavatelským způsobem, a musí být současně prokazatelně seznámeni, při provádění TPMR s technologickým postupem trhacích prací, nebo při provádění TPVR s generelním projektem odstřelů a TP TPVR a vždy s tímto rozhodnutím.
9. Dodavatelsky lze provádět trhací práce jen na základě platné smlouvy (dohody) s organizací, oprávněnou trhací práce provádět, se stanovením odpovědnosti k předmětné činnosti.
10. S obsahem tohoto rozhodnutí a dokumentací trhacích prací (technologickým postupem trhacích prací a generelním projektem odstřelů) budou všechny osoby, které mohou přijít do styku s trhacími pracemi, prokazatelně seznámeny.
11. Všichni pracovníci nacházející se před započatím příprav k provedení trhací práce uvnitř hranic bezpečnostního okruhu, musí být před jeho vyklizením a uzavřením prokazatelně poučeni o době provedení trhací práce a o souvisejících bezpečnostních opatřeních.
12. Doba provedení TPVR bude oznámena v rozsahu ust. § 36 vyhl. č. 72/1988 Sb., o používání výbušnin, v platném znění.
13. Při projektování a nejpozději před provedením každého clonového odstřelu (dále jen CO) musí být dokumentována a zohledněna geologická situace rozpojovaného horninového masivu písemnou formou nejméně v rozsahu :
  - a) Zohlednění a posouzení skryvkových partií ložiska, vyhodnocení navětralých částí lomových stěn se sníženou pevností horniny a horninových vrstev různého petrografického složení s jinou pevností, než která je v jiných částech ložiska, a vyhodnocení tektonických poruch.
  - b) V technickém projektu odstřelu musí být uveden výpočet velikosti nálože včetně dílčích koeficientů. Geologickou a petrografickou stavbou horninového masivu je nutno zohlednit při správném použití dílčích koeficientů, které zohledňují pevnost horniny, její specifickou váhu, popřípadě i snížené upnutí náloží v místech tektonických poruch.
  - c) Je nutno pořídit fotodokumentaci, popř. videozáznam lomové stěny před odstřelem pro dokumentaci geologické stavby horninového masivu, a v průběhu každého odstřelu, se zaměřením na inkriminovanou oblast lomové stěny a na oblast možného dopadu úlomků rozpojovaného masivu. Dokumentaci je nutné datově a hodinově identifikovat, stejně jako místo, odkud se pořizuje (např. zákřesem připojeným k dokumentaci trhacích prací). Dokumentaci je nutno archivovat v souladu s dobou archivace ostatních dokumentů o výbušninách a trhacích pracích.
  - d) Údaje o zjištění nepravidelností provedení geometrie vývrtů pro CO (vrtný deník), které mohly nepříznivě ovlivnit výsledky odstřelu, budou též součástí dokumentace každého CO.
  - e) Bude provedeno zaměření CO.

- f) V nabíjecím plánu nebo záznamu o spotřebě výbušnin uvádět údaje o časování náloží v jednotlivých vývrtech a o maximální hmotnosti trhaviny v jednom časovém stupni.
- g) V dokumentaci zaznamenat vzdálenost místa odstřelu od nejbližších chráněných objektů dle podmínky č. 5 tohoto rozhodnutí.
14. Organizace stanoví pro místa, kde byly zjištěny nepravidelnosti geologické stavby horninového masivu, nebo místa, kde došlo k mechanickému narušení hornin z jiných důvodů:
- způsob měření sklonů a směrů vývrtů
  - provádění takového měření
  - pořizování záznamu o výsledku těchto měření
  - písemné vyhodnocování provedených měření vývrtů TVO popř. ZTVO, zda sklony a směry vývrtů odpovídají projektovaným údajům, a to před provedením odstřelu, jehož se to týká
  - způsob eliminování případných rozdílů ve zjištěných údajích.
15. Případné škody, úrazy a nehody, které vznikly v souvislosti s přípravou a prováděním trhacích prací, musí být (pokud je to pro ně stanoveno platnými obecnými nebo zvláštními předpisy) ihned oznámeny příslušné obci, nejbližšímu útvaru policie a povolujícímu orgánu.
16. Bude prováděna důsledná kontrola trhacích prací s důrazem na dodržování ustanovení generelního projektu odstřelů a technologického postupu trhacích prací z hlediska povolených technologií, dílčích a celkových náloží.
17. Při odstraňování selhávek, ničení výbušnin ze selhávek a výbušnin, prováděných v rámci trhacích prací, povolených tímto rozhodnutím, je též nutno dodržet podmínky tohoto rozhodnutí. Výbušniny mohou být ničeny jen v souladu se schváleným návodem výrobce k jejich používání.
18. Budou dodržovány a plněny podmínky ze stanoviska Krajské hygienické stanice Olomouckého kraje se sídlem v Olomouci č.j. 2003/213/611.PR ze dne 22.9.2003 (č.j. OBÚ v Brně 6952/03, a to:
- V termínu do 30.4.2004 doložit protokol o měření hluku při clonových odstřelech ve venkovním prostoru u nejbližší obytné zástavby.
19. Budou dodržovány a plněny podmínky z vyjádření Pozemkového fondu ČR ze dne 29.8.2003 (č.j. OBÚ v Brně 6562/03), a to:
- Po každém odstřelu budou úlomky kamene neprodleně odklizeny.
20. Budou dodržovány a plněny podmínky z vyjádření Města Lipník nad Bečvou ze dne 2.9.2003 (č.j. OBÚ v Brně 6562/03), a to:
- Bude celý prostor řádně označen stanoveným označením, zejména položit důraz na označení účelové komunikace p.č. 2549 v k.ú. Lipník nad Bečvou, tak aby nemohlo dojít k ohrožení občanů nacházejících se na této komunikaci.
21. Při realizaci trhacích prací musí být dodrženy obecné i zvláštní předpisy, které se k nim vztahují.
22. Toto povolení platí po dobu platnosti povolení hornické činnosti v dobývacím prostoru Lipník nad Bečvou dle části A) tohoto rozhodnutí.
23. Nabytím právní moci tohoto rozhodnutí se ruší rozhodnutí OBÚ v Brně o povolení TPMR č.j. 576/89-531 ze dne 9.2.1989.

24. Nabytím právní moci tohoto rozhodnutí se ruší rozhodnutí OBÚ v Brně o povolení TPVR č.j. 1751/80 ze dne 12.5.1980 jehož platnost byla prodloužena rozhodnutím OBÚ v Brně č.j. 4643/90 ze dne 6.5.1991.
25. Každá okolnost, která by měla vliv na toto rozhodnutí, musí být neprodleně oznámena OBÚ v Brně.

C) Podle ustanovení § 37a, odst. 2 zák. č. 44/1988 Sb., o ochraně a využití nerostného bohatství (horní zákon), v platném znění,

## SCHVALUJE

### vytváření finančních rezerv na sanaci a rekultivace

dle předložené žádosti o povolení hornické činnosti-plán otvírky, přípravy a dobývání v dobývacím prostoru Lipník nad Bečvou (č.j. OBÚ v Brně 5667/03), za těchto

## P O D M Í N E K :

- Po dobu platnosti tohoto rozhodnutí organizace zajistí vytváření finančních rezerv na sanaci a rekultivaci ve smyslu ustanovení § 31 odst. 6 zákona č. 44/1988 Sb., o ochraně a využití nerostného bohatství (horní zákon), v platném znění, dle schváleného plánu otvírky, přípravy a dobývání, takto:
  - tvorba finanční rezervy na sanaci a rekultivaci bude v celkové výši [REDAKCE] Kč.
  - K 31.12.2002 organizace vytvořila zákonnou rezervu na sanaci a rekultivaci v celkové výši [REDAKCE] Kč.
  - tvorba finanční rezervy na sanaci a rekultivaci bude roční od roku 2003, včetně, ve výši 0,36,- Kč/t vytěžené suroviny, dokladované výkazem Geo (MŽP) V3-01.
- Tvorba zákonné rezervy na sanaci a rekultivaci bude vedena na analytickém účtu 451.1...
- Způsob tvorby rezerv za zdaňovací období a jejich výše musí být prokazatelná v souladu s ustanovením § 3 zákona č. 593/1992 Sb., o rezervách pro zjištění základu daně z příjmů.
- Po vytvoření konečné schválené částky bude ze strany organizace zhodnocen plán sanaci a rekultivaci ve vztahu k celkové vytvořené částce [REDAKCE] - Kč.
- Organizace podá písemně na Obvodní báňský úřad v Brně každoročně vždy k 31.1. následného roku zprávu o inventarizaci výše zákonných rezerv vytvořených na sanaci a rekultivaci a na vypořádání důlních škod.
- Důlní škody budou řešeny v souladu s ust. § 36 a ust. § 37 zák. č. 44/1988 Sb. o ochraně a využití nerostného bohatství (horní zákon), v platném znění a v souladu s rozhodnutím OBÚ v Brně č.j. 08-463/03-511-Lun-2.vyř. ze dne 29.4.2003 o schválení vytváření finančních rezerv na vypořádání důlních škod.

## Odůvodnění:

Organizace KAMENOLOMY ČR s.r.o., oprávněná k hornické činnosti (dále HČ), podala na OBÚ v Brně dne 19.8.2003 a 22.8.2003 žádost o povolení hornické činnosti-plánu otvírky, přípravy a dobývání, schválení tvorby rezerv na sanace a rekultivace a o povolení trhacích prací velkého a malého rozsahu v dobývacím prostoru Lipník nad Bečvou (č.j. OBÚ v Brně 5667/03 a 5763/03).

Přípisem OBÚ v Brně č.j. 08-5667/03-511 ze dne 3.9.2003 byl stanoven termín ústního jednání a místního šetření na 17.9.2003

Z předmětného jednání byl sepsán protokol (č.j. OBÚ v Brně 6562/03), ve kterém byly organizaci stanoveny podmínky ke splnění před vydáním rozhodnutí o povolení předmětné činnosti, a to ve vztahu k doložení dokladu o schválení plánu sanace a rekultivace kamenolomu Podhůra příslušným orgánem a doložení dokladu o dořešení střetů zájmů k části dotčených pozemků.

Přípisy organizace č.j. OBÚ v Brně 6952/03 a 7820/03 organizace dané doklady doložila.

Organizací předložená dokumentace plán otvírky, přípravy a dobývání (č.j. OBÚ v Brně 5667/03) splňuje náležitosti dané příslušnými ustanoveními cit. zák. č. 61/1988 Sb. a cit. vyhl. ČBÚ č. 104/1988 Sb., v platném znění.

K řízení o povolení trhacích prací malého a velkého rozsahu v dobývacím prostoru Lipník nad Bečvou organizace předložila ve dvou vyhotoveních „Technologický postup trhacích prací malého rozsahu-kamenolom Podhůra“ (č.j. OBÚ v Brně 5763/03) z 6/2003 a „Generální technický projekt clonových odstřelů-kamenolom Podhůra“ (č.j. OBÚ v Brně 5763/03) z 6/2003. Organizací předložená dokumentace vyhovuje náležitostem předepsaným pro podání žádosti o povolení trhacích prací v ustanovení § 28 odst. 2) zákona č. 61/1988 Sb.

Mapovými přílohami je rovněž doloženo vymezení prostoru k provádění trhacích prací v ploše povolené k dobývání dle POPD a vymezení hranice bezpečnostního okruhu při jejich provádění.

Podmínky pro realizaci trhacích prací malého rozsahu v dobývacím prostoru Lipník nad Bečvou jsou uvedeny v části B) tohoto rozhodnutí.

Tímto rozhodnutím jsou dostatečně chráněna práva a právem chráněné zájmy všech účastníků řízení a dotčených orgánů státní správy, která by mohla být dotčena používáním výbušnin.

Vzhledem k tomu, že organizace, jak výše uvedeno, vyhověla náležitostem předepsaným pro podání žádosti o povolení trhacích prací v ustanovení § 28 odst. 2) zákona č. 61/1988 Sb., a rovněž, že při dodržení bezpečnostních předpisů upravujících provádění trhacích prací a podmínek tohoto rozhodnutí ze strany provádějící organizace, je možné bezpečné provádění předmětných trhacích prací, rozhodl zdejší úřad tak, jak je uvedeno ve výrokové části tohoto rozhodnutí.

Součástí povolení hornické činnosti-plánu otvírky, přípravy a dobývání v dobývacím prostoru Lipník nad Bečvou je také plán sanace a rekultivace pozemků dotčených dobýváním (bod č. 1.6 předmětného plánu), ve kterém je mimo jiné, vyčíslení předpokládaných nákladů na sanace a rekultivace a návrh na vytvoření finančních rezerv. Podmínky vztahující se k problematice tvorby zákonných rezerv na sanace a rekultivace pozemků dotčených dobýváním jsou uvedeny v části C) tohoto rozhodnutí.

Případné důlní škody budou řešeny v souladu s ust. § 36 a ust. § 37 zák. č. 44/1988 Sb. o ochraně a využití nerostného bohatství (horní zákon), v platném znění a v souladu s rozhodnutím OBÚ v Brně č.j. 08-463/03-511-Lun-2.vyř. ze dne 29.4.2003 o schválení vytváření finančních rezerv na vypořádání důlních škod.

V řízení o povolení hornické činnosti a trhacích prací malého a velkého rozsahu byla vydána tato rozhodnutí, stanoviska, vyjádření a souhlasy:

- Rozhodnutí Ministerstva zemědělství č.j. 31 448/2003-5040/962 ze dne 14.9.2003 (č.j. OBÚ v Brně 7820/03) o schválení plánu sanace a rekultivace – toto je souhlasné bez podmínek.
- Rozhodnutí RŽP OkÚ Přerov č.j. ŽP 928/1023/02 ze dne 22.2.2002 (č.j. OBÚ v Brně 5667/03) o souhlasu s nakládání s nebezpečnými odpady – toto je zohledněno v podmínce č. A7 tohoto rozhodnutí.
- Vyjádření Lesy České republiky, s.p. č.j. 1015-115-84-751/2003 ze dne 15.8.2003 (č.j. OBÚ v Brně 5667/03 a 6562/03) a vyjádření ze dne 21.8.2003 (č.j. OBÚ v Brně 6562/03) – požadavky zohledněny v podmínce č. A8 tohoto rozhodnutí.
- Stanovisko a vyjádření Pozemkového fondu České republiky zn. N28612/03 ze dne 23.7.2003 (č.j. OBÚ v Brně 6562/03), zn. N 38557/03 ze dne 24.9.2003 (č.j. OBÚ v Brně 6952/03) a ze dne 29.8.2003 (č.j. OBÚ v Brně 6562/03) – naplnění požadavku týkající se povinnosti organizace dořešit majetkoprávní vztahy k pozemku PK p.č. 2024 před zahájením hornické činnosti bylo dokladováno předložením Nájemní smlouvy č. 108N03/52 ze dne 2.7.2003. Požadavek týkající se neprodleného odklizení úlomků kamene po odstřelu je zohledněn v podmínce č. B19 tohoto rozhodnutí.
- Stanoviska ČR-Úřadu pro zastupování státu ve věcech majetkových č.j. 17120/0284/2003 ze dne 23.4.2003 (č.j. OBÚ v Brně 5667/03, 6562/03 a 6952/03) a č.j. 17120/0284/2003 ze dne 16.9.2003 (č.j. OBÚ v Brně 6562/03 a 6952/03) - požadavky zohledněny v podmínce č. A9 tohoto rozhodnutí.
- Stanovisko ČR-Úřadu pro zastupování státu ve věcech majetkových č.j. 17120/11767/2003 ze dne 20.10.2003 (č.j. OBÚ v Brně 7820/03) – požadavky týkající se práva vlastníka pozemků vymáhat odškodnění za případné škody které by činností vznikly a dodržování platných právních předpisů a práv vlastníka pozemků jsou řešeny podmínkou č. A18 tohoto rozhodnutí. Požadavek týkající se nedotčení pozemků trhacími pracemi je neopodstatněný, a to z důvodu že ČR-Úřadu pro zastupování státu ve věcech majetkových vydal výše uvedené stanovisko č.j. 17120/0284/2003 ze dne 23.4.2003 (č.j. OBÚ v Brně 5667/03, 6562/03 a 6952/03) ve kterém je uvedeno, že souhlasí s plánem otvírky, přípravy a dobývání ložiska Podhůra a že s organizací byla uzavřena na předmětné pozemky kupní smlouva, která je „v současné době ve schvalovacím řízení na MF ČR“.
- Souhlas SILNICE, s.p. Ostrava „v likvidaci“ ze dne 23.9.2003 (č.j. OBÚ v Brně 6952/03) – toto je souhlasné bez podmínek.
- Vyjádření Města Lipník nad Bečvou zn. SM/4009/2003/1/K1-V5 ze dne 21.7.2003 (č.j. OBÚ v Brně 6562/03), ze dne 17.9.2003 (č.j. OBÚ v Brně 6562/03) a ze dne 2.9.2003 (č.j. OBÚ v Brně 6562/03) – požadavky týkající se respektování Stanoviska o hodnocení vlivu na ŽP, způsobu ukládání skryvkového materiálu, způsobu výjezdu vozidel z kamenolomu, omezení dopadu hlučnosti a prašnosti a řádného označení

prostoru a komunikace při realizaci trhacích prací jsou zohledněny v podmínkách č. A10 a B20 tohoto rozhodnutí. Požadavek týkající se přemístění autobusové zastávky se netýká předmětného řízení o povolení hornické činnosti a bude řešeno samostatným jednáním s příslušnými orgány.

- Vyjádření Obce Hlinsko ze dne 25.8.2003 (č.j. OBÚ v Brně 6562/03), ze dne 17.9.2003 (č.j. OBÚ v Brně 6562/03) a ze dne 25.8.2003 (č.j. OBÚ v Brně 6562/03) a Obecního úřadu Hlinsko ze dne 30.7.2003 (č.j. OBÚ v Brně 6562/03) – požadavky týkající se vybudování vodovodu v obci v případě ztráty podzemní vody, vysazení větrolamu a realizace postupného zalesnění jsou zohledněny v pravomocném rozhodnutí OBÚ v Brně č.j. 1660/03 ze dne 1.7.2003 o změně dobývacího prostoru Lipník nad Bečvou. Požadavky týkající se možnosti kontroly odprašovacích zařízení při drcení a dopravě kamene a stavu komunikace znečišťovaných a poškozených přetíženými nákladními automobily se netýkají řízení o povolení dané hornické činnosti.
- Stanovisko a vyjádření MŽP OVSS VIII zn. 570/1509/03-Šs ze dne 17.7.2003 (č.j. OBÚ v Brně 6562/03) a ze dne 17.9.2003 (č.j. OBÚ v Brně 6562/03) – tato jsou souhlasná bez podmínek.
- Vyjádření Krajského úřadu Olomouckého kraje zn. OŽPZ-4760-6093/03-Kb ze dne 17.7.2003 (č.j. OBÚ v Brně 6562/03) – požadavky zohledněny v podmínce č. A11 tohoto rozhodnutí. Požadavek-upozornění týkající se odnětí pozemků určených k plnění funkcí lesa je zohledněn v podmínce č. A4 tohoto rozhodnutí.
- Vyjádření a stanoviska Krajské hygienické stanice Olomouckého kraje se sídlem v Olomouci č.j. 2003/55/611.PR ze dne 18.7.2003 (č.j. OBÚ v Brně 6562/03), ze dne 17.9.2003 (č.j. OBÚ v Brně 6562/03) a zn. 2003/213/611.PR ze dne 22.9.2003 (č.j. OBÚ v Brně 6952/03) – požadavek zohledněn v podmínce č. B18 tohoto rozhodnutí.
- Vyjádření MěÚ Lipník nad Bečvou č.j. ŽP 8917/2003 ze dne 4.7.2003 (č.j. OBÚ v Brně 6562/03) a zn. RR/3841/2003/Dl.-V/5 ze dne 14.7.2003 (č.j. OBÚ v Brně 6562/03) – požadavky zohledněny v podmínce č. A12 tohoto rozhodnutí.

Ze strany účastníků řízení a dotčených orgánů státní správy, které se jednání nezúčastnili a ve věci nezaslali ani písemná vyjádření, má povolující orgán, v souladu s ust. § 18 odst. 3 cit. zákona č. 61/1988 Sb., zato, že proti povolení hornické činnosti a trhacích prací malého a velkého rozsahu v dobývacím prostoru Lipník nad Bečvou není z jejich strany připomínek a že s povolením souhlasí.

V řízení nebyly zjištěny žádné skutečnosti, pro které by nebylo možno hornickou činnost otvírku, přípravu a dobývání a trhací práce malého a velkého rozsahu v dobývacím prostoru Lipník nad Bečvou povolit.

Při dodržení platných horních a souvisejících předpisů, dokumentace pro danou hornickou činnost a podmínek tohoto rozhodnutí, jsou vytvořeny nezbytné předpoklady k zajištění bezpečnosti provozu a ostatního právem chráněného zájmu. Proto bylo rozhodnuto jak výše uvedeno.

V souladu s platným zák. ČNR č. 368/1992 Sb., o správních poplatcích vybíraných správními orgány ČR., v platném znění, byly stanoveny správní poplatky ve výši 1.000,-- Kč (pro řízení o povolení hornické činnosti- otvírky, přípravy a dobývání v dobývacím prostoru Lipník nad Bečvou) a poplatek ve výši 250,--Kč (pro řízení o povolení trhacích prací malého a velkého rozsahu), které byly uhrazeny kolkovými známkami, které byly vylepeny na originál tohoto rozhodnutí.



## Poučení o odvolání:

Proti tomuto rozhodnutí můžete do 15 dnů ode dne jeho oznámení podat odvolání podle ust. § 54 zákona č. 71/1967 Sb., o správním řízení (správní řád) k ČBÚ v Praze prostřednictvím OBÚ v Brně.

Za správnost vyhotovení

Přílohy:

1. Plán otvírky, přípravy a dobývání-výhradního ložiska povrchovým způsobem – kamenolom Podhůra (č.j. OBÚ v Brně 5667/03) opatřený povolovací doložkou,
2. Technologický postup trhacích prací malého rozsahu – kamenolom Podhůra (č.j. OBÚ v Brně 5763/03).
3. Generelní technický projekt clonových odstřelů – kamenolom Podhůra (č.j. OBÚ v Brně 5763/03)

## Rozdělovník:

### A) Účastníci řízení:

1. KAMENOLOMY ČR s.r.o., Polanecká 849, 721 08 Ostrava-Svinov
2. Lesy České republiky, s.p. Přemyslova 1106, 501 68 Hradec Králové
3. Pozemkový fond České republiky, Ve Smečkách 33, 110 00 Praha 1
4. Úřad pro zastupování státu ve věcech majetkových, územní pracoviště Přerov, Smetanova 7, 750 83 Přerov
5. Silnice, s.p. Ostrava v likvidaci, Mojmírovců 5, 709 67 Ostrava 1
6. Likvidátor organizace Silnice, s.p. Ostrava v likvidaci, Ekonomické služby s.r.o., Sokolská 1268, P.O.BOX 136, 757 01 Valašské Meziříčí
7. Město Lipník nad Bečvou, 751 31 Lipník nad Bečvou
8. Obec Hlinsko, 751 31 Lipník nad Bečvou
9. 2 Pavlovice u Přerova
10. Lipník nad Bečvou III-Nové Dvory
11. Oldřichov
12. 0 Olomouc

### B) Dotčené orgány státní správy:

1. MŽP OVSS VIII, Wellnerova 5, 779 00 Olomouc
2. Krajský úřad Olomouckého kraje, odbor životního prostředí a zemědělství, Jeremenkova 40a, 779 11 Olomouc
3. Krajská hygienická stanice Olomouckého kraje se sídlem v Olomouci, územní pracoviště Přerov, Dvořákova 75, 750 11 Přerov
4. MěÚ Lipník nad Bečvou, náměstí T.G.Masaryka 89, 751 31 Lipník nad Bečvou
5. OÚ Hlinsko, 751 31 Lipník nad Bečvou

### C) Ostatní:

1. Pozemkový fond České republiky, územní pracoviště Přerov, Wurmova 2, 750 02 Přerov
2. Lesy České republiky, s.p., Lesní správa Frenštát pod Radhoštěm, Místecká 97, 744 01 Frenštát pod Radhoštěm

  
**OBVODNÍ BÁŇSKÝ ÚŘAD  
PRO ÚZEMÍ KRAJŮ MORAVSKOSLEZSKÉHO  
A OLOMOUCKÉHO**

Č. j.: SBS 40018/2023/OBÚ-05

Evid. číslo: 36/2023

## **OPRÁVNĚNÍ**

**k hornické činnosti a činnosti prováděné hornickým způsobem, jakož  
i k projektování a navrhování objektů a zařízení, které jsou součástí hornické  
činnosti a činnosti prováděné hornickým způsobem**

Obvodní báňský úřad pro území krajů Moravskoslezského a Olomouckého jako orgán věcně a místně příslušný podle ustanovení § 5 odst. 2 zákona č. 61/1988 Sb., o hornické činnosti, výbušninách a o státní báňské správě, ve znění pozdějších předpisů (dále jen „zákon č. 61/1988 Sb.“), a podle ustanovení § 1 odst. 2 vyhlášky č. 15/1995 Sb., o oprávnění k hornické činnosti a činnosti prováděné hornickým způsobem, jakož i k projektování a navrhování objektů a zařízení, které jsou součástí těchto činností, ve znění pozdějších předpisů (dále jen „vyhláška č. 15/1995 Sb.“), vydává oprávnění podle ustanovení § 1 odst. 1 vyhlášky č. 15/1995 Sb., § 5 odst. 2 zákona č. 61/1988 Sb. a § 151 zákona č. 500/2004 Sb., správní řád, ve znění pozdějších předpisů,

### **právnícké osobě**

Obchodní jméno: **KAMENOLOMY ČR s. r. o.**

Sídlo: **Polanecká 849, Svinov, 721 00 Ostrava**

IČO: **49452011**

### **Předmět činnosti:**

**Hornická činnost v souladu s ustanovením § 2 zákona č. 61/1988 Sb., písmeno:**

- a) vyhledávání a průzkum ložisek vyhrazených nerostů,
- b) otvírka, příprava vs dobývání výhradních ložisek,
- c) zřizování, zajišťování a likvidace důlních děl a lomů,
- d) Úprava a zušlechťování a likvidace lomů
- e) zřizování a provozování odvalů, výsypek a odkališť při činnostech uvedených v písmenech a) až d),
- g) zajišťování a likvidace starých důlních děl,
- i) důlně měřická činnost.

**Činnost prováděná hornickým způsobem v souladu s ustanovením § 3 zákona č. 61/1988 Sb., písmeno:**

- a) dobývání ložisek nevyhrazených nerostů, včetně úpravy a zušlechťování nerostů prováděných v souvislosti s jejich dobýváním, a vyhledávání a průzkum ložisek nevyhrazených nerostů prováděné k tomu účelu,
- b) těžba písků v korytech vodních toků a šterkopísků plovacími stroji, včetně úpravy a zušlechťování těchto surovin prováděných v souvislosti s jejich těžbou, s výjimkou odstraňování nánosů při údržbě vodních toků,
- c) práce k zajištění stability podzemních prostorů (podzemní sanační práce),
- e) zemní práce prováděné za použití strojů a výbušnin, pokud se na jedné lokalitě přemísťuje více než 100 000 m krychlových horniny, s výjimkou zakládání staveb,
- i) podzemní práce spočívající v hloubení důlních jam a studní, v ražení štol a tunelů, jakož i ve vytváření podzemních prostorů o objemu větším než 300 m krychlových horniny.

**Odborně způsobilý zaměstnanec:**

Titul, jméno a příjmení: [REDACTED]

Datum narození: [REDACTED] 5

Osvědčení o odborné způsobilosti k výkonu regulované činnosti [REDACTED]  
[REDACTED], vydal Obvodní báňský úřad pro území krajů Moravskoslezského a Olomouckého, dne 11. 09. 2018, pod č. j. [REDACTED]

Titul, jméno a příjmení: [REDACTED]

Datum narození: [REDACTED] 2

Osvědčení o odborné způsobilosti k výkonu regulované činnosti [REDACTED]  
[REDACTED] vydal Český báňský úřad v Praze, dne 27. 9. 2012, pod č. j. [REDACTED]

Titul, jméno a příjmení: [REDACTED]

Datum narození: [REDACTED]

Osvědčení o odborné způsobilosti k výkonu regulované činnosti [REDACTED]  
[REDACTED] vydal Obvodní báňský úřad pro území krajů Moravskoslezského a Olomouckého, dne 20. 1. 2020, pod č. j. [REDACTED]

Titul, jméno a příjmení: [REDACTED]

Datum narození: [REDACTED]

Osvědčení o odborné způsobilosti k výkonu regulované činnosti [REDACTED]  
[REDACTED], vydal Obvodní báňský úřad pro území krajů Moravskoslezského a Olomouckého, dne 27. 8. 2020, pod č. j. [REDACTED]

Titul, jméno a příjmení: [REDACTED]  
Datum narození: [REDACTED] 3  
Osvědčení o odborné způsobilosti k výkonu regulované činnosti [REDACTED]  
[REDACTED], vydal Obvodní báňský úřad pro území krajů  
Moravskoslezského a Olomouckého, dne 15. 12. 2021, pod č. j. [REDACTED]

Titul, jméno a příjmení: [REDACTED]  
Datum narození: [REDACTED] 4  
Osvědčení o odborné způsobilosti k výkonu regulované činnosti [REDACTED] u  
[REDACTED] vydal Obvodní báňský úřad v Plzni, dne 22. 3. 1999,  
pod č. j. [REDACTED]

Titul, jméno a příjmení: I [REDACTED]  
Datum narození: [REDACTED] 8  
Osvědčení o odborné způsobilosti k výkonu regulované činnosti [REDACTED]  
v [REDACTED] vydal Český báňský úřad v Praze, dne 18. 6. 2010,  
pod č. j. [REDACTED]

Titul, jméno a příjmení: [REDACTED]  
Datum narození: [REDACTED] 0  
Osvědčení o odborné způsobilosti k výkonu regulované činnosti [REDACTED]  
[REDACTED], vydal Český báňský úřad v Praze, dne 26. 1. 2005, pod č. j. 4439/II/04/179.

Titul, jméno a příjmení: [REDACTED]  
Datum narození: [REDACTED] 6  
Osvědčení o odborné způsobilosti k výkonu regulované činnosti [REDACTED]  
t [REDACTED] n, vydal Obvodní báňský úřad pro území krajů  
Moravskoslezského a Olomouckého, dne 11. 9. 2018, pod č. j. [REDACTED]

Osvědčení o odborné způsobilosti k výkonu regulované činnosti [REDACTED], vydal Obvodní báňský  
úřad pro území krajů Moravskoslezského a Olomouckého, dne 11. 9. 2018, pod č. j.  
[REDACTED]

Osvědčení o odborné způsobilosti k výkonu regulované činnosti [REDACTED] vydal  
Obvodní báňský úřad pro území krajů Moravskoslezského a Olomouckého, dne 11. 9. 2018, pod  
č. j. [REDACTED]

Titul, jméno a příjmení: [REDACTED]  
Datum narození: [REDACTED] 1  
Osvědčení o odborné způsobilosti k výkonu regulované činnosti [REDACTED]  
[REDACTED] vydal Obvodní báňský úřad  
v Ostravě, dne 12. 11. 2010, pod č. j. [REDACTED]

Osvědčení o odborné způsobilosti k výkonu regulované činnosti [REDACTED] vydal  
Obvodní báňský úřad v Ostravě, dne 14. 4. 2008, pod č. j. [REDACTED]

Osvědčení o odborné způsobilosti k výkonu regulované činnosti h [REDACTED], vydal Český  
báňský úřad v Praze, dne 6. 10. 2017, pod č. j. [REDACTED]

Titul, jméno a příjmení: [REDACTED]

Datum narození: [REDACTED]

Osvědčení o odborné způsobilosti k výkonu regulované činnosti [REDACTED]  
[REDACTED] vodní báňský úřad pro území kraje  
Karlovarského, dne 24. 1. 2020, pod č. j. [REDACTED]

Titul, jméno a příjmení: [REDACTED]

Datum narození: [REDACTED]

Osvědčení o odborné způsobilosti k výkonu regulované činnosti [REDACTED]  
[REDACTED], vydal Obvodní báňský úřad v Ostravě, dne  
20. 3. 2007, pod č. j. [REDACTED]

Titul, jméno a příjmení: [REDACTED].

Datum narození: [REDACTED]

Osvědčení o odborné způsobilosti k výkonu regulované činnosti [REDACTED]  
[REDACTED] vydal Český báňský úřad v Praze, dne 6. 2. 2002, pod č.j. [REDACTED]

Titul, jméno a příjmení: [REDACTED]

Datum narození: [REDACTED]

Osvědčení o odborné způsobilosti k výkonu regulované činnosti [REDACTED]  
[REDACTED] u, vydal Obvodní báňský úřad pro území krajů  
Moravskoslezského a Olomouckého, dne 4. 2. 2021, pod č. [REDACTED]

Titul, jméno a příjmení: [REDACTED]

Datum narození: [REDACTED]

Osvědčení o odborné způsobilosti k výkonu regulované činnosti [REDACTED]  
[REDACTED], vydal Obvodní báňský úřad  
v Ostravě, dne 12. 11. 2010, pod č. j. [REDACTED]

Osvědčení o odborné způsobilosti k výkonu regulované činnosti [REDACTED] vydal  
Obvodní báňský úřad v Ostravě, dne 19. 1. 2009, pod č. j. [REDACTED]

Titul, jméno a příjmení: [REDACTED]

Datum narození: [REDACTED]

Osvědčení o odborné způsobilosti k výkonu regulované činnosti [REDACTED]  
[REDACTED], vydal Český báňský úřad v Praze, dne 26. 4. 2000, pod č. j. [REDACTED]

Titul, jméno a příjmení: [REDACTED]

Datum narození: [REDACTED]

Osvědčení o odborné způsobilosti k výkonu regulované činnosti [REDACTED]  
[REDACTED] n, vydal Obvodní báňský úřad pro území krajů  
Moravskoslezského a Olomouckého, dne 5. 10. 2012, pod č. j.  
[REDACTED].

Titul, jméno a příjmení: [REDACTED]

Datum narození: [REDACTED] 4

Osvědčení o odborné způsobilosti k výkonu regulované činnosti [REDACTED] vydal Obvodní báňský úřad v Ostravě, dne 12. 11. 2010, pod č. j. [REDACTED]

Titul, jméno a příjmení: [REDACTED]

Datum narození: [REDACTED] 5

Osvědčení o odborné způsobilosti k výkonu regulované činnosti [REDACTED] vydal Obvodní báňský úřad pro území krajů Moravskoslezského a Olomouckého, dne 27. 8. 2012, pod č. j. [REDACTED]

Osvědčení o odborné způsobilosti k výkonu regulované činnosti [REDACTED] vydal Obvodní báňský úřad pro území krajů Moravskoslezského a Olomouckého, dne 2. 7. 2020, pod č. j. [REDACTED]

Osvědčení o odborné způsobilosti k výkonu regulované činnosti [REDACTED] vydal Český báňský úřad v Praze, dne 3. 12. 2017, pod č. j. [REDACTED]

Titul, jméno a příjmení: [REDACTED]

Datum narození: [REDACTED]

Osvědčení o odborné způsobilosti k výkonu regulované činnosti [REDACTED] vydal Obvodní báňský úřad pro území krajů Jihomoravského a Zlínského, dne 26. 6. 2023, pod č. j. [REDACTED]

Osvědčení o odborné způsobilosti k výkonu regulované činnosti [REDACTED] vydal Obvodní báňský úřad pro území krajů Jihomoravského a Zlínského, dne 26. 6. 2023, pod č. j. [REDACTED]

Osvědčení odborné způsobilosti [REDACTED] vydalo Ministerstvo životního prostředí, dne 31. 3. 2011, pod č. j. [REDACTED]

Titul, jméno a příjmení: [REDACTED]

Datum narození: [REDACTED] 1

Osvědčení o odborné způsobilosti k výkonu regulované činnosti [REDACTED] vydal Obvodní báňský úřad pro území kraje Ústeckého, dne 16. 1. 2015, pod č. j. [REDACTED]

Osvědčení o odborné způsobilosti k výkonu regulované činnosti [REDACTED] vydal Obvodní báňský úřad v Mostě, dne 11. 2. 2008, pod č. j. [REDACTED]

Titul, jméno a příjmení: [REDACTED]

Datum narození: [REDACTED]

Osvědčení o odborné způsobilosti k výkonu regulované činnosti [REDACTED] vydal Obvodní báňský úřad pro území krajů Moravskoslezského a Olomouckého, dne 21. 11. 2018, pod č. j. [REDACTED]

Titul, jméno a příjmení: J [REDACTED]

Datum narození: 2 [REDACTED]

Osvědčení o odborné způsobilosti k výkonu regulované činnosti [REDACTED]  
[REDACTED] vydal Obvodní báňský úřad v Ostravě, dne  
21. 1. 2008, pod č. j. [REDACTED]

Titul, jméno a příjmení: [REDACTED]

Datum narození: [REDACTED]

Osvědčení o odborné způsobilosti k výkonu regulované činnosti [REDACTED]  
[REDACTED] vydal Obvodní báňský úřad v Brně, dne 3. 6. 1994,  
pod č. j. [REDACTED]

Titul, jméno a příjmení: [REDACTED]

Datum narození: [REDACTED]

Osvědčení o odborné způsobilosti k výkonu regulované činnosti z [REDACTED]  
[REDACTED] vydal Obvodní báňský úřad  
pro území krajů Moravskoslezského a Olomouckého, dne 5. 10. 2012, pod č. j.  
[REDACTED]

Titul, jméno a příjmení: [REDACTED]

Datum narození: [REDACTED]

Osvědčení o odborné způsobilosti k výkonu regulované činnosti z [REDACTED]  
s [REDACTED], vydal Obvodní báňský úřad  
pro území krajů Libereckého a Vysočina, dne 10. 4. 2017, pod č. j. [REDACTED]

Titul, jméno a příjmení: [REDACTED]

Datum narození: [REDACTED]

Osvědčení o odborné způsobilosti k výkonu regulované činnosti [REDACTED]  
[REDACTED] vydal Obvodní báňský úřad  
v Ostravě, dne 15. 6. 2011, pod č. j. [REDACTED]

Titul, jméno a příjmení: [REDACTED]

Datum narození: [REDACTED]

Osvědčení o odborné způsobilosti k výkonu regulované činnosti [REDACTED]  
[REDACTED] vydal Obvodní báňský úřad v Ostravě, dne 9. 12. 2004, pod č. j.  
[REDACTED]

Titul, jméno a příjmení: [REDACTED]

Datum narození: [REDACTED]

Osvědčení o odborné způsobilosti k výkonu regulované činnosti [REDACTED]  
[REDACTED], vydal Obvodní báňský úřad v Ostravě, dne  
15. 2. 2006, pod č. j. [REDACTED]

Osvědčení o odborné způsobilosti k výkonu regulované činnosti [REDACTED], vydal Obvodní báňský  
úřad v Ostravě, dne 15. 2. 2006, pod č. j. [REDACTED]

Osvědčení o odborné způsobilosti k výkonu regulované činnosti [REDACTED], vydal  
Obvodní báňský úřad v Ostravě, dne 15. 2. 2006, pod č. j. [REDACTED]

Titul, jméno a příjmení: [REDACTED]  
Datum narození: [REDACTED]

Osvědčení o odborné způsobilosti k výkonu regulované činnosti [REDACTED]  
[REDACTED] vydal Obvodní báňský úřad  
v Ostravě, dne 12. 11. 2010, pod č. j. [REDACTED]

Titul, jméno a příjmení: [REDACTED]  
Datum narození: 2 [REDACTED]

Osvědčení o odborné způsobilosti k výkonu regulované činnosti [REDACTED]  
[REDACTED] vydal Obvodní báňský úřad v Ostravě, dne 26. 2. 2002, pod č. j.  
[REDACTED]

Titul, jméno a příjmení: [REDACTED]  
Datum narození: [REDACTED]

Osvědčení o odborné způsobilosti k výkonu regulované činnosti [REDACTED]  
[REDACTED] vydal Obvodní báňský úřad v Ostravě, dne  
30. 10. 2009, pod č. j. [REDACTED]

Titul, jméno a příjmení: [REDACTED]  
Datum narození: [REDACTED]

Osvědčení o odborné způsobilosti k výkonu regulované činnosti [REDACTED]  
[REDACTED]tu, vydal Obvodní báňský úřad  
pro území krajů Jihomoravského a Zlínského, dne 8. 2. 2022, pod č. j. [REDACTED]

Osvědčení o odborné způsobilosti k výkonu regulované činnosti [REDACTED] vydal  
Obvodní báňský úřad pro území krajů Jihomoravského a Zlínského, dne 8. 2. 2022, pod č. j.  
[REDACTED]

Osvědčení odborné způsobilosti [REDACTED]  
[REDACTED] vydalo Ministerstvo životního  
prostředí, dne 11. 10. 2018, pod č. j. [REDACTED]

Titul, jméno a příjmení: I [REDACTED]  
Datum narození: [REDACTED]

Osvědčení o odborné způsobilosti k výkonu regulované činnosti [REDACTED]  
[REDACTED] vydal Obvodní báňský úřad  
v Ostravě, dne 14. 4. 2008, pod č. j. [REDACTED]

Titul, jméno a příjmení: [REDACTED]  
Datum narození: [REDACTED]

Osvědčení o odborné způsobilosti k výkonu regulované činnosti [REDACTED]  
[REDACTED], vydal Obvodní báňský úřad  
v Ostravě, dne 12. 11. 2010, pod č. j. [REDACTED]

Titul, jméno a příjmení: [REDACTED]  
Datum narození: [REDACTED]

Osvědčení o odborné způsobilosti k výkonu regulované činnosti [REDACTED]  
[REDACTED] vydal Obvodní báňský úřad  
v Ostravě, dne 30. 10. 2009, pod č. j. [REDACTED]



Titul, jméno a příjmení: [REDACTED]

Datum narození: [REDACTED]

Osvědčení o odborné způsobilosti k výkonu regulované činnosti [REDACTED]  
[REDACTED], vydal Obvodní báňský úřad pro území krajů  
Moravskoslezského a Olomouckého, dne 21. 11. 2018, pod č. j. [REDACTED]

Titul, jméno a příjmení: [REDACTED]

Datum narození: [REDACTED]

Osvědčení o odborné způsobilosti k výkonu regulované činnosti [REDACTED]  
[REDACTED], vydal Obvodní báňský úřad  
pro území krajů Moravskoslezského a Olomouckého, dne 5. 10. 2012, pod č. j.  
[REDACTED]



K vydání oprávnění se váže poplatková povinnost podle zákona č. 634/2004 Sb. o správních poplatcích, ve znění pozdějších předpisů, a to ve výši 1000 Kč (část IV, položka 60, bod 1, písmene a) Sazebníku správních poplatků).

Poplatek byl žadatelem uhrazen kolkovou známkou.

Podle ustanovení § 151 odst. 3 zákona 500/2004 Sb. nabývá rozhodnutí právní moci a právních účinků dnem převzetí dokladu účastníkem.

**Tímto oprávněním se ruší platnost oprávnění č. j. 48305/2020/OBÚ-05/3, vydaného Obvodním báňským úřadem pro území krajů Moravskoslezského a Olomouckého.**

V Ostravě dne 4. 9. 2023



pro území krajů Moravskoslezského a Olomouckého

**( 2023 ) TABULKA PLOCH PŘEDMĚTU PACHTU DLE SKUTEČNÉHO ZPŮSOBU VYUŽITÍ (K 1.7.2023)**

SMLOUVA O PACHTU (č. 473/POZ/2024)

Propachtovatel: **LESY České republiky, s.p.**  
LS ROŽNOV POD RADHOŠTĚM

Přemyslova 1106/19, Nový Hradec Králové, 500 08 Hradec Králové  
Láň 2461, 756 61 Rožnov pod Radhoštěm

[www.lesy.cz](http://www.lesy.cz)  
<https://lsroznov.lesy.cz/>

Pachtýř: **KAMENOLOMY ČR s.r.o.**

Polanecká 849, 721 00 Ostrava-Svinov

KAMENOLOM: **PODHŮRA**

DOBÝVACÍ PROSTOR: **LIPNÍK NAD BEČVOU**

2022

15,10%

███ m<sup>2</sup>

███ m<sup>2</sup>

███ m<sup>2</sup>


PARCELNÍ ČÍSLO	CELKOVÁ VYMĚRA	PROPACHTOVANÁ VYMĚRA	PLOCHA AKTIVNÍ (PŘÍMO) VYUŽÍVANÁ			PLOCHA NEAKTIVNÍ (NEPŘÍMO) VYUŽÍVANÁ			PLOCHA ZASTAVENÉ TĚŽBY			
			VýmĚra	Sazba	Pachtovné	VýmĚra	Sazba	Pachtovné	VýmĚra	Sazba	Pachtovné	
část 575/41												
575/42												
část 575/43												
část 575/50												
část 581/1												
581/11												
část 581/13												
<b>CELKEM</b> (ZAKROUHELENO)												

V Rožnově pod Radhoštěm dne .....

V Ostravě dne 20.11.2023

.....  
Schválil za propachtovatele

Kontaktní osoba:  
LESY ČR  
KAMENOLOMY ČR



Soupis pozemků a výpočet vyrovnání za období od 1. 7. 2023 do 31. 12. 2023  
s právem hospodařit pro Lesy České republiky, s.p. užívaných a požívaných společností KAMENOLOMY ČR s.r.o. v k. ú. Hlinsko

Pozemek p.č.	Výměra užívaných pozemků v m <sup>2</sup>	Výměra plochy / vyrovnání								
		aktivní v m <sup>2</sup>	cena za m <sup>2</sup>	celkem vyrovnání akt. pl. v Kč bez DPH	neaktivní v m <sup>2</sup>	cena za m <sup>2</sup>	celkem vyrovnání neakt. pl. v Kč bez DPH	plochy se zast. těžbou v m <sup>2</sup>	cena za m <sup>2</sup>	celkem vyrovnání pl. ZT v Kč bez DPH
575/41										
č. 575/43										
č. 575/50										
č. 581/1										
č. 581/13										
<b>Celkem</b>										
Rozlišení ploch		Vyměra v m <sup>2</sup>	Roční vyrovnání	Počet dní v roce	Počet dní 1.7.2023 - 31.12.2023	Alikvotní část vyrovnání				
Plochy základní										
Plochy neaktivní										
Plochy se zast. těžbou										
<b>Celkem:</b>										
<b>Rekapitulace:</b>										
Období		Počet dní	Celková částka vyrovnání bez DPH							
01. 07. 2023 - 31. 12. 2023										
<b>Celkem:</b>										