





VÝKAZ DOSAVADNÍHO A NOVÉHO STAVU ÚDAJŮ KATASTRU NEMOVITOSTÍ

Dosavadní stav				Nový stav													
Označení pozemku parc. číslem	Výměra parcely		Druh pozemku	Označení pozemku parc. číslem	Výměra parcely		Druh pozemku	Typ stavby	Způsob využití	Způsob využití	Zpř. určení výměr	Porovnání se stavem evidence právních vztahů					
	ha	m ²	Způsob využití		ha	m ²	Způsob využití	Způsob využití				Díl přechází z pozemku označeného v katastru nemovitostí	Číslo listu vlastnictví	Výměra dílu		Označení dílu	
													ha	m ²			
149/1	6	78	97	lesní poz	149/1	6	77	97	lesní poz		0	149/1		96	6	77	97
					149/8			66	lesní poz		0	149/1		96			66
					149/9			34	lesní poz		0	149/1		96			34
	6	78	97			6	78	97									

GEOMETRICKÝ PLÁN pro rozdělení pozemku	Geometrický plán ověřil úředně oprávněný zeměměřický inženýr:	Stejnopis ověřil úředně oprávněný zeměměřický inženýr:
	Jméno, příjmení: 	Jméno, příjmení: 
	Číslo položky seznamu úředně oprávněných zeměměřických inženýrů: 2580/12	Číslo položky seznamu úředně oprávněných zeměměřických inženýrů: 2580/12
	Dne: 11. března 2021 Číslo: 141/2021	Dne: 18. března 2021 Číslo: 149/2021
Vyhotovitel: 	Katastrální úřad souhlasí s očíslováním parcel.	Ověření stejnopisu geometrického plánu v listinné podobě. 
Číslo plánu: 551-17/2021 Okres: Beroun Obec: Bubovice Kat. území: Bubovice Mapový list: Beroun 5-6/44 Dosavadním vlastníkům pozemků byla poskytnuta možnost seznámit se v terénu s průběhem navrhovaných nových hranic, které byly označeny přešedlým způsobem.	KÚ pro Středočeský kraj KP Beroun PGP - 374 / 2021 - 202 2021.03.12 07:54:36 CET	



Seznam souřadnic (S-JTSK)

Číslo bodu	Souřadnice pro zápis do KN			Souřadnice určené měřením		Poznámka
	Y	X	Kód kv.	Y	X	
491-1335	762674.83	1053744.40	8			dočasné barva
491-1370	762667.68	1053742.82	8			dřevěný kolík
491-1387	762663.59	1053736.55	8			dočasné barva
491-1412	762659.03	1053738.26	8			dočasné barva
491-1497	762636.11	1053730.51	8	762636.47	1053729.70	roh budovy
491-1500	762635.50	1053741.14	8			dočasné barva
491-1505	762634.05	1053749.44	8			dočasné barva
491-1507	762632.08	1053739.39	8			dočasné barva
8	762634.95	1053744.26	8	762634.70	1053744.22	sloupek plotu
11	762635.44	1053731.98	8			dřevěný kolík
12	762665.34	1053737.77	8			dočasné barva
13	762664.25	1053741.01	8			dřevěný kolík

Souřadnice bodů na dosavadní hranici pozemku určené měřením v terénu budou pro zápis do katastru nemovitostí upraveny podle dosavadního určení hranice lomovými body s kódem charakteristiky kvality souřadnic vyšším než 3. Důvodem je nerealizované zpřesnění této hranice, ke kterému je nutné doložit listinu prokazující shodu vlastníků na jejím průběhu [§ 50 odst. 1 písm. a) katastrálního zákona].