

0672/2013
do 805/2013

..SLO SAP: 11010-101685
 Číslo smlouvy: OSMISR 56/03-69/23
 NÁZEV AKCE: VPIC SŽ Vsetín, rekost. žst., km 38,256

Smlouva o zřízení služebnosti

uzavřená níže uvedeného dne, měsíce a roku podle ustanovení § 1257 a násl. a § 1785 a násl. zákona č. 89/2012 Sb., občanský zákoník, ve znění pozdějších předpisů (dále „**občanský zákoník**“), jakož i ustanovením 104 zákona č. 127/2005 Sb., o elektronických komunikacích, ve znění pozdějších předpisů (dále „**ZEK**“) mezi těmito smluvními stranami:

1. Město Vsetín

IČ: 00304450
 se sídlem Svárov 1080, 755 01 Vsetín
 zastoupené Jiřím Čunkem – starostou města
 bankovní spojení: [REDACTED]

jako vlastník služebného pozemku a povinný ze služebnosti
 (dále též „**povinný ze služebnosti**“)

a

CETIN a.s.,

sídlo: Českomoravská 2510/19, Libeň, 190 00 Praha 9
 IČ: 04084063, DIČ: CZ04084063
 zapsaná v obchodním rejstříku vedeném Městským soudem v Praze, odd. B, vložka 20623
 zastoupená na základě plné moci společností **Vegacom a.s.**
 se sídlem Novodvorská 1010/14, Praha 4 – Lhotka, 142 01, IČ: 25788680, DIČ: CZ25788680
 zapsaná v obchodním rejstříku vedeném Městským soudem v Praze, odd. B, vložka 6070
 zastoupená na základě plné moci společností **K.V.Z. spol. s r. o.**
 se sídlem Mokrá 386, Zlín, PSČ 760 01, IČ: 00546178, DIČ: CZ00546178
 zapsaná v obchodním rejstříku vedeném Krajským soudem v Brně, odd. C, vložka 106
 zastoupená dle Plné moci [REDACTED]
 bankovní spojení: [REDACTED]
 číslo účtu [REDACTED]

jako oprávněný ze služebnosti
 (dále též „**oprávněný ze služebnosti**“)

v tomto znění:

Čl. I.

1. Oprávněný ze služebnosti prohlašuje, že je oprávněn podnikat v elektronických komunikacích na území České republiky ve smyslu ustanovení § 8 odst. 2 ZEK.
2. Povinný ze služebnosti prohlašuje, že je výlučným vlastníkem nemovitostí zapsaných v katastru nemovitostí vedeného u Katastrálního úřadu pro Zlínský kraj, katastrální pracoviště Vsetín na LV č. 10001 pro obec Vsetín, mimo jiné i **pozemku p.č. 3426**, ostatní plocha o výměře 1 899 m², **pozemku p.č. 3425/1**, ostatní plocha o výměře 3 574 m² a **pozemku p.č. 2611/1**, ostatní plocha o výměře 257 m², všechny v k.ú. **Vsetín** (dále jen „**služebný pozemek**“).
3. Oprávněný ze služebnosti prohlašuje, že vybudoval na části služebného pozemku podzemní komunikační vedení veřejné komunikační sítě, v rámci stavby: „11010-101685 VPIC SŽ Vsetín,

rekost. žst., km 38,256“ (dále jen „**Stavba**“ nebo „**komunikační vedení**“). Oprávněný ze služebnosti prohlašuje, že je výlučným vlastníkem Stavby.

4. Účelem této Smlouvy je dohoda smluvních stran na podmínkách umístění a provozu Stavby na služebném pozemku v souladu s § 104 ZEK a v rozsahu sjednaném v této smlouvě.

Čl. II.

1. Povinný ze služebnosti **zřizuje** touto smlouvou ve prospěch oprávněného ze služebnosti **služebnost inženýrské sítě** zakládající právo vlastním nákladem a vhodným a bezpečným způsobem zřídit, provozovat, udržovat a opravovat Stavbu na části služebného pozemku, a to v rozsahu specifikovaném v geometrickém plánu č. 8512-115/2023 ze dne 25.07.2023, potvrzený Katastrálním úřadem pro Zlínský kraj, Katastrálním pracovištěm Vsetín dne 28.07.2023 pod č. PGP- 653/2023-810 s tím, že povinný ze služebnosti je povinen strpět za tímto účelem užívání služebného pozemku oprávněným ze služebnosti, včetně přístupu na služební pozemek po nezbytnou dobu a v nutném rozsahu za účelem prohlídky nebo údržby komunikačního vedení.
2. Oprávněný ze služebnosti se zavazuje užívat služební pozemek za účelem provádění oprav a údržby Stavby pouze v nezbytném rozsahu, s tím, že je oprávněn sám nebo prostřednictvím třetí osoby provádět tyto opravy a údržbu i za pomoci strojní mechanizace.
3. Služebnost se zřizuje **na dobu existence Stavby**.
4. Oprávněný ze služebnosti takto zřízenou služebnost přijímá a povinný ze služebnosti je povinen toto právo strpět.
5. Služebnost se zřizuje za jednorázovou náhradu. Náhrada za zřízení služebnosti činí částku **24 738,- Kč** (slovy: dvacet čtyři tisíc sedm set třicet osm korun českých) navýšenou o daň z přidané hodnoty podle platné sazby ke dni uskutečnění zdanitelného plnění. Výše jednorázové náhrady byla stanovena dohodou obou smluvních stran, dle podmínek stanovených Pravidly pro zřizování a zpoplatnění věcných břemen na pozemcích ve vlastnictví města Vsetín“, jež byla schválena RMV dne 22.05.2023 pod číslem usnesení 6-2/16/RM/2023, dle bodu 8. písm. c).
6. Náhrada za zřízení služebnosti bude oprávněným ze služebnosti uhrazena povinnému ze služebnosti takto:
 - a) záloha na jednorázovou náhradu za zřízení služebnosti ve výši **13 573,50 Kč** (slovy: třináct tisíc pět set sedmdesát tři korun českých padesát haléřů), která byla navýšena o daň z přidané hodnoty podle platné sazby ke dni uskutečnění zdanitelného plnění, byla oprávněným ze služebnosti uhrazena po podpisu smlouvy o smlouvě budoucí o zřízení služebnosti ze dne 03.12.2021.
 - b) doplatek náhrady za zřízení služebnosti ve výši **11 164,50 Kč** (slovy: jedenáct tisíc jedno sto šedesát čtyři korun českých padesát haléřů), který bude navýšen o daň z přidané hodnoty podle platné sazby ke dni uskutečnění zdanitelného plnění, uhradí oprávněný ze služebnosti po uzavření této Smlouvy o zřízení služebnosti na základě daňového dokladu vystavené povinným ze služebnosti se splatností do 30 dnů ode dne vystavení. Daňový doklad bude obsahovat číslo a název stavby „11010-101685 VPIC SŽ Vsetín, rekost. žst., km 38,256 Za datum uskutečnění zdanitelného plnění se považuje den vystavení faktury (daňového dokladu). Doplatek náhrady za zřízení služebnosti bude uhrazena na účet povinného ze služebnosti uvedený v záhlaví smlouvy.
Pro účely této smlouvy se tato platba považuje za uhrazenou dnem, kdy bude připsána na účet povinného ze služebnosti. V případě prodlení s úhradou doplatku náhrady za zřízení služebnosti se oprávněný ze služebnosti zavazuje zaplatit povinnému ze služebnosti úrok z prodlení ve výši 0,05 % z dlužné částky za každý i započatý den prodlení.

Čl. III.

1. Vstup nebo vjezd na služební pozemky v souvislosti s činnostmi uvedenými v odstavcích 1 a 2 § 104 ZEK a při přípravě projektové dokumentace, opravou a údržbou komunikačního vedení oznámí oprávněný ze služebnosti povinnému ze služebnosti s tím, že písemné oznámení bude oprávněným ze služebnosti doručeno nejpozději 5 pracovních dnů před uskutečněním vstupu na služební pozemky. Nesnese-li záležitost při náhlém poškození komunikačního vedení odkladu, obstará oprávněný ze služebnosti její opravu i bez předchozího písemného oznámení; v takovém případě však oprávněný ze služebnosti oznámí neprodleně písemnou formou provádění opravy povinnému ze služebnosti, dalším dotčeným osobám jsou-li mu známy, místo prováděné opravy zřetelně označí a zabezpečí.
2. Oprávněný ze služebnosti se zavazuje po provedení prací uvést služební pozemky na vlastní náklad do předchozího stavu, a není-li to možné s ohledem na povahu provedených prací, do stavu odpovídajícího předchozímu účelu nebo užívání dotčené nemovitosti a bezprostředně prokazatelně oznámí tuto skutečnost povinnému ze služebnosti a nahradit případně vzniklou škodu způsobenou provedením prací na služebním pozemku.
3. Pokud je na služebních pozemcích umístěna pozemní komunikace, opravy a údržba Stavby bude prováděna s ohledem na tuto skutečnost. S přihlédnutím k veřejnému zájmu na užívání pozemní komunikace a veřejnému zájmu na plynulosti silničního provozu budou opravy a údržba Stavby prováděny takovým způsobem, aby omezení veřejného užívání pozemní komunikace trvalo nezbytně nutnou dobu a aby pozemní komunikace byla následně předána povinnému ze služebnosti v takovém stavu, aby byla způsobilá k tomuto veřejnému užívání. Opravy a údržba stavby na služebním pozemku budou tedy prováděny dle pokynů povinného ze služebnosti.

Čl. IV.

Práva a povinnosti vyplývající ze služebnosti přecházejí na případného právního nástupce oprávněného, vlastníka či nabyvatele komunikačního vedení, či jejich části, pokud bude zároveň podnikatelem zajišťujícím veřejnou komunikační síť. Práva a povinnosti vyplývající ze služebnosti přecházejí na případného právního nástupce povinného ze služebnosti, tj. na všechny budoucí vlastníky služebních pozemků.

Čl. V.

- 1) Smluvní strany berou na vědomí, že k nabytí práv povinnosti ze služebnosti je nutný jejich zápis do katastru nemovitostí dle této smlouvy vedeného u Katastrálního úřadu Zlínský kraj, Katastrální pracoviště Vsetín, kdy správní poplatky s tímto úkonem spojené se zavazuje uhradit oprávněný ze služebnosti.
- 2) Ve smyslu ustanovení § 441 zákona č. 89/2012 Sb. občanského zákoníku a § 15 odst. 1 písm. b) zákona č. 256/2013 Sb., katastrálního zákona, ve znění pozdějších předpisů uděluje tímto povinný ze služebnosti oprávněnému ze služebnosti plnou moc k podání návrhu na vklad služebnosti dle této smlouvy do katastru nemovitostí a k zastupování ve věcech týkajících se vkladu práv dle této smlouvy do katastru nemovitostí, mimo doručení vyznamenání katastrálního úřadu o provedení vkladu práv služebnosti dle této smlouvy do katastru nemovitostí. Podpisem této smlouvy oprávněný ze služebnosti plnou moc přijímá.
- 3) V případě, že příslušný katastrální úřad vyzve kteréhokoliv účastníka této smlouvy k odstranění nedostatků návrhu na vklad služebnosti dle této smlouvy, zavazují se obě smluvní strany ve lhůtě

stanovené katastrálním úřadem tyto nedostatky odstranit.

- 4) V případě, že příslušný katastrální úřad návrh vkladu služebnosti zamítne nebo zastaví řízení, zavazují se obě smluvní strany neodkladně odstranit nedostatky, pro které byl návrh zamítnut nebo zastaveno řízení o povolení tohoto vkladu, a podat nový návrh na povolení vkladu.
- 5) Účastníci této smlouvy berou na vědomí, že ke vzniku věcného břemene (služebnosti) podle této smlouvy dojde až jejím vkladem do katastru nemovitostí.

Čl. VI.

- 1) Takto zřízená služebnost může zaniknout písemnou dohodou mezi oprávněnými a povinným ze služebnosti nebo z důvodů uvedených v příslušných ustanoveních občanského zákoníku.
- 2) Oprávněný ze služebnosti se, nedohodnou-li se smluvní strany jinak, zavazuje nejpozději do 60 dnů ode dne ukončení takto sjednaného právního vztahu, vyklidit služební pozemek na své náklady a předat povinnému ze služebnosti ve stavu, v jakém jej od něj převzal. Ve vztahu k povinnosti oprávněného ze služebnosti odstranit ze služebního pozemku předmětnou stavbu je současně mezi smluvními stranami odchýlně od ustanovení § 1084 odst. 2 zák. č. 89/2012 Sb. výslovně sjednáno, že oprávněný ze služebnosti nemá nárok na účelně vynaložené náklady na vybudování této stavby a ani na náklady s tím související. Povinný ze služebnosti je povinen ke splnění povinnosti oprávněného ze služebnosti dle tohoto odstavce 2) poskytnout oprávněnému ze služebnosti součinnost, zejména udělit oprávněnému ze služebnosti veškerá povolení a souhlasy potřebné dle stavebního zákona a dalších obecně závazných právních předpisů k odstranění stavby.
- 3) O předání a převzetí vyklizeného služebního pozemku bude sepsán protokol, který bude podepsán smluvními stranami nebo jejich pověřenými zástupci. Pokud oprávněný ze služebnosti služební pozemky nevyklidí po dni ukončení takto sjednaného právního vztahu ani v dodatečně stanovené lhůtě do 60 dnů ode dne doručení písemné výzvy oprávněnému ze služebnosti, zavazuje se oprávněný ze služebnosti uhradit povinnému ze služebnosti smluvní pokutu ve výši 200,- Kč za každý den prodlení, maximálně však 15.000,- Kč.


Čl. VII.

1. Smluvní strany prohlašují, že si tuto smlouvu před jejím podpisem přečetly, že byla uzavřena po vzájemné dohodě, podle jejich pravé a svobodné vůle, určitě, vážně a srozumitelně, a že nebyla uzavřena za nápadně nevýhodných podmínek, což stvrzují svými podpisy. Smluvní strany prohlašují, že tato smlouva představuje úplnou dohodu o veškerých jejich náležitostech a neexistují náležitosti, které by smluvní strany neujednaly.
2. S uzavřením této smlouvy vyslovila souhlas Rada města Vsetín na svém řádném zasedání dne 30.10.2023 pod bodem 19/29/RM/2023.
3. Tato smlouva o zřízení služebnosti inženýrské sítě byla uzavřena v souladu se zákonem č. 128/2000 Sb. o obcích, v platném znění a byly splněny podmínky pro její uzavření (§41).
4. Tato smlouva je vyhotovena ve čtyřech stejnopisech, z nichž povinný ze služebnosti obdrží dvě vyhotovení a oprávněný ze služebnosti taktéž dvě vyhotovení.
5. Tato smlouva může být měněna nebo doplňována pouze formou vzestupně číslovaných písemných dodatků podepsaných oběma Smluvními stranami.
6. Tato smlouva a právní vztahy z ní vyplývající se řídí právním řádem České republiky.


7. Oprávněný ze služebnosti bere na vědomí, že město Vsetín je povinný subjekt k poskytování informací dle zákona č. 106/1999 Sb., o svobodném přístupu k informacím a zákona č. 340/2015 Sb. o registru smluv, v platném znění. Oprávněný ze služebnosti souhlasí se zpřístupněním či uveřejněním celé této smlouvy v jejím platném znění, jakož i všech jednání a okolností s jejím uzavřením souvisejících. Tato smlouva nabývá účinnosti zveřejněním v registru smluv postupem dle zákona č. 340/2015 Sb. o registru smluv.
8. Podpisem smlouvy účastníci potvrzují, že si smlouvu přečetli a že souhlasí s celým jejím obsahem.

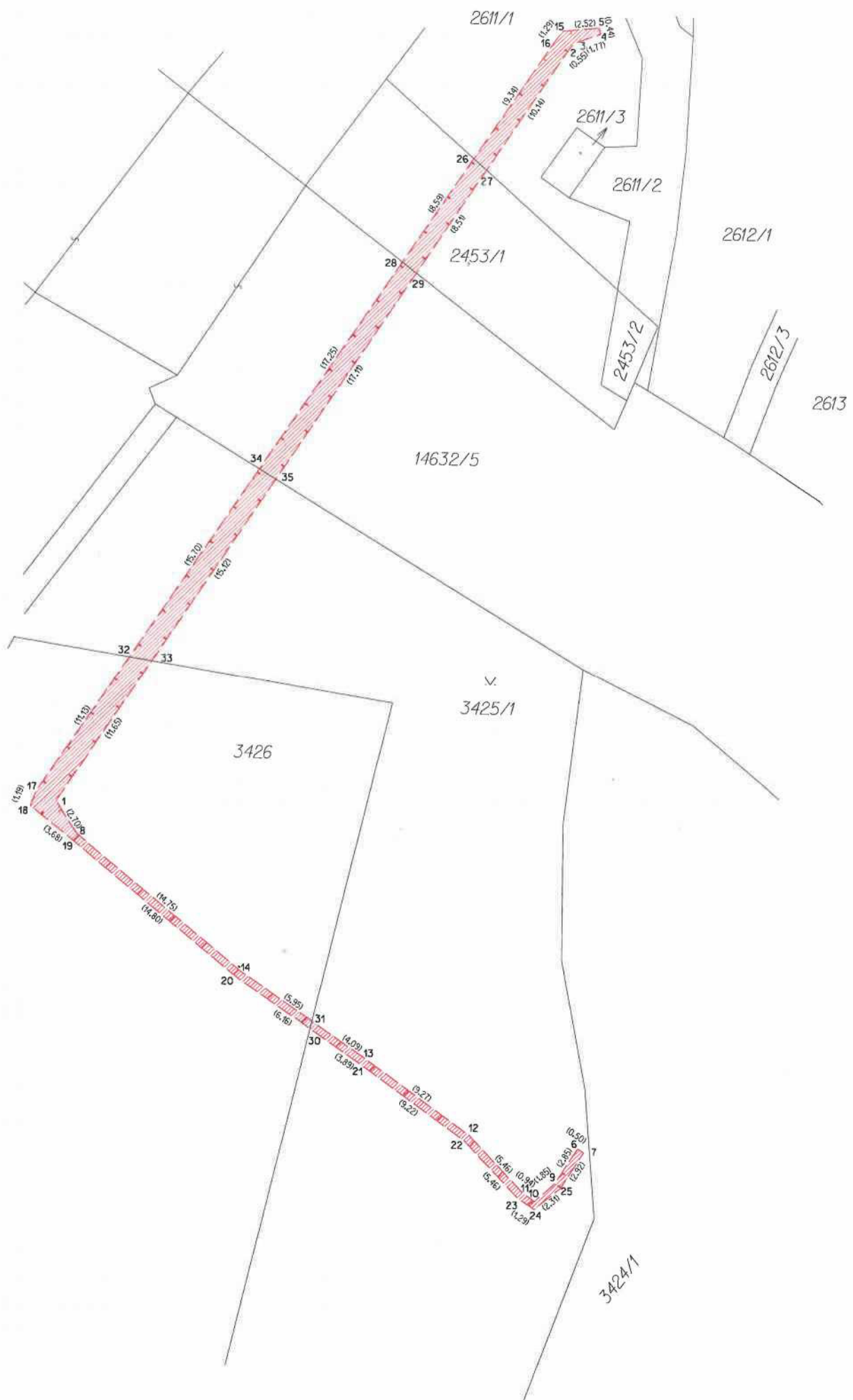
Přílohy: Geometrický plán pro vyznačení služebnosti inženýrské sítě č. GP 8512-115/2023.

Ve Vsetíně dne 05. 12. 2023



Ve Vsetíně dne 27. 11. 2023





VÝKAZ DOSAVADNÍHO A NOVÉHO STAVU ÚDAJŮ KATASTRU NEMOVITOSTÍ

| Dosavadní stav | | | Nový stav | | | | | | | | | | | | |
|-------------------------------|----------------|----------------|--------------------------------|-------------------------------|----------------|----------------|--------------------------------|------------------------------|--------------------|--|------------------------|-------------------------|-------------|----------------|---------------|
| Označení pozemku parc. číslem | Výměra parcely | | Druh pozemku Způsob využití | Označení pozemku parc. číslem | Výměra parcely | | Druh pozemku Způsob využití | Typ stavby Způsob využití | Způs. určení výměr | Porovnání se stavem evidence právních vztahů | | | | | |
| | ha | m ² | | | ha | m ² | | | | Díl přechází z pozemku označeného v | | Číslo listu vlastnictví | Výměra dílu | | Označení dílu |
| | | | | | | | | | | katastru nemovitosti | dřívější poz. evidenci | | ha | m ² | |
| 2453/1 | | | | | | | | | | 2453/1 | 10429 | | | | |
| 2611/1 | | | | | | | | | | 2611/1 | 10001 | | | | |
| 3425/1 | | | | | | | | | | 3425/1 | 10001 | | | | |
| 3426 | | | | | | | | | | 3426 | 10001 | | | | |
| 14632/5 | | | | | | | | | | 14632/5 | 10430 | | | | |

Druh věcného břemene: dle listiny

Oprávněný: dle listiny

Seznam souřadnic (S-JTSK)

| Číslo bodu | Souřadnice pro zápis do KN | | Kód kv. |
|------------|----------------------------|------------|---------|
| | Y | X | |
| 1 | 496546.19 | 1155001.99 | 3 |
| 2 | 496511.98 | 1154949.65 | 3 |
| 3 | 496511.57 | 1154949.29 | 3 |
| 4 | 496509.91 | 1154948.68 | 3 |
| 5 | 496510.01 | 1154948.25 | 3 |
| 6 | 496509.81 | 1155025.16 | 3 |
| 7 | 496509.39 | 1155025.42 | 3 |
| 8 | 496544.69 | 1155004.24 | 3 |
| 9 | 496511.31 | 1155027.58 | 3 |
| 10 | 496512.68 | 1155028.83 | 3 |
| 11 | 496513.46 | 1155028.30 | 3 |
| 12 | 496517.26 | 1155024.38 | 3 |
| 13 | 496524.84 | 1155019.04 | 3 |
| 14 | 496533.17 | 1155013.45 | 3 |
| 15 | 496512.51 | 1154948.52 | 3 |
| 16 | 496513.26 | 1154949.58 | 3 |
| 17 | 496547.51 | 1155001.28 | 3 |
| 18 | 496547.95 | 1155002.38 | 3 |
| 19 | 496545.04 | 1155004.62 | 3 |
| 20 | 496533.47 | 1155013.85 | 3 |
| 21 | 496525.12 | 1155019.46 | 3 |
| 22 | 496517.58 | 1155024.76 | 3 |
| 23 | 496513.78 | 1155028.68 | 3 |
| 24 | 496512.70 | 1155029.38 | 3 |
| 25 | 496510.93 | 1155027.90 | 3 |
| 26 | 496518.42 | 1154957.37 | 3 |
| 27 | 496517.53 | 1154958.14 | 3 |
| 28 | 496523.16 | 1154964.53 | 3 |
| 29 | 496522.18 | 1154965.26 | 3 |
| 30 | 496528.35 | 1155017.29 | 3 |
| 31 | 496528.23 | 1155016.77 | 3 |
| 32 | 496541.36 | 1154992.00 | 6 |
| 33 | 496539.81 | 1154992.24 | 6 |
| 34 | 496532.69 | 1154978.91 | 6 |
| 35 | 496531.54 | 1154979.58 | 6 |

| | | |
|---|--|---|
| GEOMETRICKÝ PLÁN pro vymezení rozsahu věcného břemene k části pozemku | Geometrický plán ověřil úředně oprávněný zeměměřický inženýr: | Stejnopis ověřil úředně oprávněný zeměměřický inženýr: |
| | Jméno, příjmení:  | Jméno, příjmení:  |
| | Číslo položky seznamu úředně oprávněných zeměměřických inženýrů: 2527/10 | Číslo položky seznamu úředně oprávněných zeměměřických inženýrů: 2527/10 |
| | Dne: 25.7.2023 Číslo: 429/2023 | Dne: 1.8.2023 Číslo: 450/2023 |
| Náležitostmi a přesností odpovídá právním předpisům. | | Tento stejnopis odpovídá geometrickému plánu v elektronické podobě uloženému v dokumentaci katastrálního úřadu. |
| Vyhotovitel: NeoGeo cz s.r.o. Pod Šternberkem 306 763 02 Zlín, Louky IČO: 06695388 | Katastrální úřad souhlasí s očíslováním parcel. | Ověření stejnopisu geometrického plánu v listinné podobě. |
| Číslo plánu: 8512-115/2023 |  KU pro Zlínský kraj KP Vsetín PGP-653/2023-810 2023.07.28 08:39:03 +02'00' |  |
| Okres: Vsetín | | |
| Obec: Vsetín | | |
| Kat. území: Vsetín | | |
| Mapový list: DKM | | |
| Dosavadním vlastníkům pozemků byla poskytnuta možnost seznámit se v terénu s průběhem navrhovaných nových hranic, které byly označeny předepsaným způsobem: | | |