

# Smlouva o budoucí smlouvě o zřízení služebnosti

č. 70106/bVB6/FTTH-000/2023

uzavřená podle zákona č. 89/2012 Sb., občanský zákoník, ve znění pozdějších předpisů  
a § 104 zákona č. 127/2005 Sb., o elektronických komunikacích

vlastník pozemků:

**Statutární město Ostrava**

Prokešovo nám. 8, 729 30 Ostrava

zastoupen [redacted] náměstkem primátora

IČO: 00845451

DIČ: CZ00845451 (plátce DPH)

Bankovní spojení: [redacted]

(dále jen „vlastník“)

a

oprávněný ze služebnosti:

**T-Mobile Czech Republic a.s.**

se sídlem Tomíčkova 2144/1, Chodov, 148 00 Praha 4

IČO: 649 49 681

DIČ: CZ64949681

zapsaný v obchodním rejstříku vedeném Městským soudem v Praze, odd. B, vložka 3787

zastoupen [redacted]

Bankovní spojení: [redacted]

(dále jen „budoucí oprávněný“)

## čl. I.

1. Smluvní strany prohlašují, že údaje uvedené v záhlaví této smlouvy odpovídají skutečnosti v době uzavření smlouvy. Smluvní strany se zavazují, že změny dotčených údajů oznámí bez prodlení druhé smluvní straně.

## čl. II.

1. Účelem uzavření této smlouvy je stanovení podmínek, za kterých smluvní strany uzavřou smlouvu o zřízení služebnosti podzemního komunikačního vedení veřejné komunikační sítě (dále jen „podzemní komunikační vedení veřejné komunikační sítě“), která bude vybudována v rámci stavby „FIS\_FTTH\_CZ\_3075\_70106\_0149\_Ostrava\_Mariánské\_Hory“ (dále jen „služebnost“).

### čl. III.

#### 1. Vlastník je vlastníkem pozemků:

- p. p. č. 70/6 - ostatní plocha, ostatní komunikace,
- p. p. č. 187/22 - zahrada,
- p. p. č. 187/39 - ostatní plocha, ostatní komunikace,
- p. p. č. 224/55 - ostatní plocha, ostatní komunikace
- p. p. č. 237/6 - ostatní plocha, zeleň,
- p. p. č. 750 - ostatní plocha, ostatní komunikace,
- p. p. č. 751/9 - ostatní plocha, ostatní komunikace,
- p. p. č. 751/12 - ostatní plocha, ostatní komunikace,
- p. p. č. 790/1 - ostatní plocha, ostatní komunikace,
- p. p. č. 1070 - ostatní plocha, ostatní komunikace,
- p. p. č. 849/1 - ostatní plocha, silnice,

všechny v k. ú. **Mariánské Hory, obec Ostrava,**

zapsaných u Katastrálního úřadu pro Moravskoslezský kraj, Katastrální pracoviště Ostrava, na listu vlastnictví č. 1729,

- p. p. č. st. 1310/1 - zastavěná plocha a nádvoří, zbořeniště,
- p. p. č. st. 1310/2 - zastavěná plocha a nádvoří, zbořeniště,
- p. p. č. 351/13 - ostatní plocha, zeleň,
- p. p. č. 354/18 - ostatní plocha, zeleň,
- p. p. č. 354/39 - ostatní plocha, jiná plocha,
- p. p. č. 354/40 - ostatní plocha, ostatní komunikace,
- p. p. č. 501/1 - ostatní plocha, neplodná půda,
- p. p. č. 1127/1 - ostatní plocha, ostatní komunikace,
- p. p. č. 1490/1 - ostatní plocha, ostatní komunikace,
- p. p. č. 1490/2 - ostatní plocha, ostatní komunikace,

všechny v k. ú. **Zábřeh-Hulváky, obec Ostrava,**

zapsaných u Katastrálního úřadu pro Moravskoslezský kraj, Katastrální pracoviště Ostrava, na listu vlastnictví č. 420,

- p. p. č. 186/36 - zahrada,

v k. ú. **Mariánské Hory, obec Ostrava,**

zapsaný u Katastrálního úřadu pro Moravskoslezský kraj, Katastrální pracoviště Ostrava, na listu vlastnictví č. 3883, který je svěřen k hospodaření Lidové konzervatoři a Múzické škole, příspěvkové organizaci, Wattova 430/5, Přívoz, 702 00, IČO: 008 50 021.

#### (dále jen „Pozemky“)

2. Smluvní strany se zavazují, že poté, co se budoucí oprávněný stane vlastníkem podzemního komunikačního vedení veřejné komunikační sítě, umístěného v Pozemcích, v rámci stavby uvedené v čl. II. odst. 1 této smlouvy, do 6 měsíců od doručení výzvy uzavřou smlouvu o zřízení služebnosti za níže ujednaných podmínek.
3. Smluvní strany se dohodly, že výzvu k uzavření smlouvy uvedené v odst. 2 tohoto článku podá vlastníkoví budoucí oprávněný nejpozději do 36 měsíců ode dne účinnosti této smlouvy o budoucí smlouvě o zřízení služebnosti a současně předloží vlastníkoví 3 vyhotovení originálu geometrického plánu s vyznačeným rozsahem služebnosti, potvrzená katastrálním úřadem, protokol o předání a převzetí podzemního komunikačního vedení veřejné komunikační sítě v rámci stavby „**FIS\_FTTH\_CZ\_3075\_70106\_0149\_Ostrava\_Mariánské\_Hory**“ podepsaný jeho zhotovitelem

a budoucím oprávněným a znalecký posudek na ocenění služebnosti v souladu s čl. VI. odst. 1 této smlouvy.

4. Služebnost bude zřízena k Pozemkům ve prospěch budoucího oprávněného v rozsahu uvedeném v následující větě. Služebnost je vyznačena pro účely této smlouvy v situačních snímcích C.2.1 až C.2.12, které jsou nedílnou součástí této smlouvy jako příloha č. 1 a ve smlouvě o zřízení služebnosti bude její rozsah vymezen geometrickým plánem podle:
  - skutečné délky podzemního komunikačního vedení veřejné komunikační sítě, zřízeného v částech Pozemků v šířce **0,5 m** po stranách krajního vedení.
5. Smluvní strany konstatují, že specifikace zatížení pozemků služebností dle odst. 4 tohoto článku je dostatečně určitá, a že ve smlouvě o zřízení služebnosti budou respektovat rozsah služebnosti vymezený geometrickým plánem vyhotoveným v souladu s odst. 4 tohoto článku. Geometrický plán se stane nedílnou součástí smlouvy o zřízení služebnosti.
6. Geometrický plán s vyznačeným rozsahem služebnosti zajistí na své náklady budoucí oprávněný.

#### čl. IV.

1. Obsahem služebnosti bude v souladu s § 104 zákona o elektronických komunikacích povinnost vlastníka trpět:
  - zřízení a provozování podzemního komunikačního vedení veřejné komunikační sítě v částech Pozemků, a to v rozsahu, který bude dán geometrickým plánem vyhotoveným v souladu s čl. III. odst. 4 této smlouvy.
2. Budoucí oprávněný právo odpovídající služebnosti přijme a vlastník bude výkon tohoto práva trpět.

#### čl. V.

1. Budoucí oprávněný je povinen oznámit písemně vlastníkovi (vedoucímu odboru hospodářské správy Magistrátu města Ostravy, Prokešovo náměstí 8, Ostrava, 729 30) termín zahájení stavby uvedené v čl. II. odst. 1 této smlouvy, a to nejméně 10 dnů před dnem zahájení stavby a termín ukončení stavby do 3 dnů po jejím ukončení.
2. V případě vstupu budoucího oprávněného na Pozemky se pro práva a povinnosti smluvních stran uplatní úprava uvedená v ustanovení § 104 zákona o elektronických komunikacích.
3. Smluvní strany se dohodly, že budoucí oprávněný je povinen při realizaci stavby uvedené v čl. II. odst. 1 této smlouvy dodržovat podmínky vyjádření Úřadu městského obvodu Mariánské Hory a Hulváky, a to konkrétně podmínky vyjádření čj. MH 18237/2023/OMH/Oc ze dne 13. 10. 2023, které je nedílnou součástí této smlouvy, jako její příloha č. 2.
4. Smluvní strany se dohodly, že budoucí oprávněný je povinen při realizaci stavby uvedené v čl. II. odst. 1 této smlouvy dodržovat vyjádření Ostravských komunikací, a.s., a to konkrétně podmínky vyjádření zn. OKAS-6160/2022/TSÚ/Pr ze dne 26. 7. 2022, zn. OKAS-6160/22/TSÚ/Mr ze dne 21. 7. 2022, zn. OKAS-6160/22/2/TSÚ/Audy, která jsou nedílnou součástí této smlouvy, jako její příloha č. 3.
5. Smluvní strany se dohodly, že budoucí oprávněný je povinen při realizaci stavby uvedené v čl. II. odst. 1 této smlouvy dodržovat vyjádření Dopravního podniku Ostrava, a.s., a to konkrétně podmínky vyjádření zn. 2233860/2022/Ku ze dne 29. 6. 2022, které je nedílnou součástí této smlouvy, jako její příloha č. 4.

6. Budoucí oprávněný závazně prohlašuje, že je seznámen s tím, že se na Pozemcích nachází cyklo stojany. Pokud bude nutné v rámci předmětné stavby, jakkoliv manipulovat na Pozemcích s cyklo stojany, je nutné písemně kontaktovat Magistrát města Ostravy, odbor strategického rozvoje, oddělení projektů, [REDACTED]
7. Budoucí oprávněný závazně prohlašuje, že je seznámen s tím, že na předmětných pozemcích je připravována akce „Domov pro seniory Hulváky“ a v rámci této stavby musí respektovat připravované projekty této stavby a své aktivity náležitě koordinovat a na své náklady realizovat dle požadavků souvisejících s touto stavbou, tak aby nedošlo ke kolizím. Budoucí oprávněný je povinen zajistit, že k takovému poškození nedojde.
8. Budoucí oprávněný závazně prohlašuje, že je seznámen s tím, že se na předmětném pozemku p. p. č. 186/36, v k. ú. Mariánské Hory, obec Ostrava nachází komunikace pro pěší, lemující budovu a předmětná stavba ani budoucí služebnost nesmí omezovat provoz budovy ani činnost příspěvkové organizace Lidová konzervatoř a múzická škola. V žádném případě nesmí předmětná stavba zasahovat do budovy, předmětem služebnosti nesmí být stavba (jakéhokoli charakteru), která by omezila provoz budovy (úkony týkající se správy domu - především oprava a údržba nemovitosti). Budoucí oprávněný je povinen zajistit, že k takovému poškození nedojde. V rámci předmětné stavby v p. p. č. 186/36, v k. ú. Mariánské Hory, obec Ostrava je povinen činnost ohlásit a konzultovat s Lidovou konzervatoří a múzickou školou [REDACTED] e-mail: [ekonom@lkms.cz](mailto:ekonom@lkms.cz).
9. Budoucí oprávněný závazně prohlašuje, že je seznámen s tím, že jsou na Pozemcích připravovány akce: „Cyklotrasa F - Hulváky, Stojanovo náměstí“, „Přestupní uzel Hulváky, II. Etapa, Tramvajové zastávky“, „Rekonstrukce křižovatky ul. 28. října, sil. II/479 s MK ul. Železárenskou a Sokola Tůmy v Ostravě“, „Rekonstrukce vodovodu, kanalizace, komunikace ul. Přemyslovců - Mariánské Hory a Hulváky - Rekonstrukce kanalizace“ a „Oprava kanalizace a vodovodu ul. Karasova, komunikace ul. Přemyslovců“. Budoucí oprávněný musí své aktivity náležitě koordinovat a na své náklady realizovat dle požadavků souvisejících s těmito stavbami a na své náklady realizovat dle požadavků souvisejících s těmito stavbami, tak aby nedošlo ke kolizím. Budoucí oprávněný je povinen zajistit, že k takovému poškození nedojde.
10. Smluvní strany se dohodly, že budoucí oprávněný je povinen po dokončení realizace stavby uvedené v čl. II. odst. 1 této smlouvy veškerý majetek vlastníka v co nejkratším čase s ohledem na aktuální klimatické podmínky uvést do původního stavu.
11. Budoucí oprávněný je mimo jiné povinen se při své činnosti řídit zákonem č. 13/1997 Sb., o pozemních komunikacích, kdy energetická, telekomunikační, vodovodní, kanalizační a jiná vedení, zařízení pro rozvod tepla a topných plynů, s výjimkou vedení tramvajových a trolejbusových drah, pokud nejsou zřizována pro potřeby dálnice, silnice nebo místní komunikace, nesmějí být podélně umístěována v jejich tělese a na silničních pomocných pozemcích.  
Pro ustanovení tohoto odstavce smlouvy lze uplatnit výjimku, a to postupem dle zákona č. 13/1997 Sb., o pozemních komunikacích.
12. Smluvní strany se dohodly, že v případě, že budoucí oprávněný poruší povinnosti uvedené v odst. 1 tohoto článku, je budoucí oprávněný povinen zaplatit vlastníkově smluvní pokutu ve výši 1.000,- Kč na účet uvedený v záhlaví, a to za každé jednotlivé porušení. Smluvní pokuta se na náhradu škody nezapočítává.
13. Smluvní strany se dohodly, že v případě, že budoucí oprávněný poruší povinnosti uvedené v odst. 2 až 11 tohoto článku, je budoucí oprávněný povinen zaplatit vlastníkově smluvní pokutu ve výši 10.000,- Kč na účet uvedený v záhlaví, a to za každé jednotlivé porušení. Smluvní pokuta se na náhradu škody nezapočítává.

14. Pokutu uhradí budoucí oprávněný vlastníkoví bankovním převodem na základě faktury, kterou vystaví vlastník, se splatností do 30 dnů od jejího doručení budoucímu oprávněnému. Faktura musí kromě jiného obsahovat číslo této smlouvy budoucího oprávněného. Zaplacením se rozumí připsání částky na účet vlastníka.

#### čl. VI.

1. Služebnost bude zřízena na dobu časově neomezenou za dohodnutou jednorázovou náhradu stanovenou znaleckým posudkem na ocenění služebnosti vypracovaným dle zákona č. 151/1997 Sb., o oceňování majetku a o změně některých zákonů, ve znění pozdějších předpisů. K náhradě bude připočítána DPH v zákonné výši.
2. Znalecký posudek uvedený v odst. 1 tohoto článku zajistí na své náklady budoucí oprávněný v souladu s odst. 1 tohoto článku a čl. III. odst. 3 této smlouvy.
3. Náhrada za zřízení služebnosti bude uhrazena vlastníkoví budoucím oprávněným na základě zálohové faktury, kterou vystaví vlastník budoucímu oprávněnému do 15 dnů ode dne účinnosti smlouvy o zřízení služebnosti, se splatností do 30 dnů od jejího doručení budoucímu oprávněnému. Zaplacením se rozumí připsání náhrady na účet vlastníka. Po přijetí platby vlastník vystaví budoucímu oprávněnému daňový doklad. Zálohová faktura a daňový doklad budou obsahovat číslo smlouvy o zřízení služebnosti strany oprávněné a název stavby: „**FIS\_FTTH\_CZ\_3075\_70106\_0149\_Ostrava\_Mariánské\_Hory**“ a budou doručeny na e-mailovou adresu: [epodatelna@t-mobile.cz](mailto:epodatelna@t-mobile.cz), přičemž každý e-mail může obsahovat jen jeden doklad a v předmětu e-mailu musí za účelem identifikace vždy uvést označení „ELPAFA“. V případě zaslání elektronicky je třeba vlastníkem zajistit, že každý doklad bude budoucímu oprávněnému zaslán v čitelné podobě ve formátu pdf.

#### čl. VII.

1. Služebnost zřízená smlouvou o zřízení služebnosti vznikne vkladem do katastru nemovitostí.
2. Návrh na vklad podá vlastník Katastrálnímu úřadu pro Moravskoslezský kraj, Katastrální pracoviště Ostrava, do 30 dnů ode dne zaplacení náhrady za zřízení služebnosti. Náklady spojené s vkladovým řízením uhradí budoucí oprávněný.

#### čl. VIII.

1. Nevyzve-li budoucí oprávněný dle čl. III. odst. 3 této smlouvy vlastníka k uzavření smlouvy o zřízení služebnosti ani do **36** měsíců ode dne účinnosti této smlouvy ani v téže lhůtě nedoručí vlastníkoví oznámení dle odst. 2 tohoto článku:
  - a) budoucí oprávněný je povinen vlastníkoví zaplatit smluvní pokutu ve výši **1.500.000, - Kč** (slovy jedenmilionpětsettisíkorunčeských) v termínu do 30 dnů ode dne výzvy budoucího povinného k její úhradě učiněné po uplynutí lhůty **36** měsíců uvedené výše v tomto odstavci;
  - b) vlastník má také právo na náhradu škody vzniklé z porušení závazku, který smluvní pokuta uvedená výše pod písmenem a) tohoto odstavce utvrzovala; smluvní pokuta se tedy na náhradu škody nezapočítává;

vlastník je oprávněn od této smlouvy odstoupit, přičemž toto odstoupení je účinné doručením písemného projevu této vůle vlastníka budoucímu oprávněnému. Odstoupením se smlouva ruší s účinky ex nunc. s výjimkou práv a povinností smluvních stran plynoucích jim z ustanovení tohoto odstavce písm. a) a b).

2. V případě, že se budoucí oprávněný před zánikem jeho vyzývací povinnosti uvedené v čl. III. odst. 3 této smlouvy rozhodne, že nebude realizovat záměr stavby uvedené v čl. II. odst. 1 této smlouvy na Pozemcích, je povinen o této skutečnosti bezodkladně před uplynutím lhůty dle čl. III. odst. 3 této smlouvy písemně informovat vlastníka. Doručením takového oznámení vlastníkovvi zanikají veškerá práva a povinnosti založené touto smlouvou.
3. Tato smlouva nabývá účinnosti dnem zveřejnění této smlouvy v registru smluv v souladu se zákonem č. 340/2015 Sb., o zvláštních podmínkách účinnosti některých smluv, uveřejňování těchto smluv a o registru smluv, ve znění pozdějších předpisů (dále jen „zákon o registru smluv“). Smluvní strany se dohodly, že uveřejnění této smlouvy dle zákona o registru smluv zajistí vlastník.
4. Pro případ, že ustanovení této smlouvy oddělitelné od ostatního obsahu se stane neúčinným nebo neplatným, smluvní strany se zavazují bez zbytečných odkladů nahradit takové ustanovení novým. Případná neplatnost některého z takovýchto ustanovení této smlouvy nemá za následek neplatnost ostatních ustanovení.
5. Smluvní strany se dohodly ve smyslu § 1740 odst. 2 a 3 zákona č. 89/2012 Sb., občanský zákoník, ve znění pozdějších předpisů, že vylučují přijetí nabídky, která vyjadřuje obsah návrhu smlouvy jinými slovy, i přijetí nabídky s dodatkem nebo odchylkou, i když dodatek či odchylka podstatně nemění podmínky nabídky.
6. Tato smlouva může být měněna pouze písemně. Za písemnou formu nebude pro tento účel považována výměna e-mailových či jiných elektronických zpráv.
7. Smluvní strany shodně prohlašují, že si tuto smlouvu před jejím podpisem přečetly, že byla uzavřena po vzájemném projednání podle jejich pravé a svobodné vůle, určitě, vážně a srozumitelně.
8. Smlouva je vyhotovena ve 4 vyhotoveních v platnosti originálu, přičemž vlastník obdrží 3 vyhotovení a budoucí oprávněný obdrží 1 vyhotovení.
9. V souvislosti s uzavřením a plněním smlouvy zpracovává budoucí oprávněný osobní údaje fyzické osoby jednající za druhou smluvní stranu nebo fyzické osoby zapojené do procesu plnění smlouvy (dále společně jako „Subjekt údajů“), a to pro účely: uzavírání a plnění smlouvy; vnitřní administrativní potřeby; ochrana majetku a osob; ochrana právních nároků; tvorba statistik a evidencí; plnění zákonných povinností. Právními důvody ke zpracování jsou oprávněné zájmy (uzavírání a plnění smlouvy, vnitřní administrativní potřeby, ochrana majetku a osob, ochrana právních nároků a tvorba statistik a evidencí) a plnění právních povinností (plnění zákonných povinností) správce. Zpracovávanými osobními údaji jsou identifikační a kontaktní údaje, pracovní či korporátní zařazení a záznamy komunikace. V případě přístupu do informačních systémů správce, jsou zpracovávány další údaje, o čemž bude Subjekt údajů poučen v rámci přidělení přístupu. Smluvní strany se zavazují informovat Subjekt údajů (své zaměstnance, pracovníky atp.) o tom, že jejich údaje jsou druhou smluvní stranou, která je v pozici správce, zpracovávány, a to zejména v rozsahu čl. 13 a násl. nařízení Evropského parlamentu a Rady (EU) č. 2016/679.
10. Veškerá práva a povinnosti vyplývající z této Smlouvy přecházejí, pokud to povaha těchto práv a povinností nevylučuje, na právní nástupce smluvních stran, přičemž vlastník se zavazuje převést práva a povinnosti vyplývající ze Smlouvy na nového vlastníka Pozemků.
11. Nedílnou součástí této smlouvy jsou přílohy:

- Příloha č. 1: situační snímky: C.2.1 až C.2.12
- Příloha č. 2: vyjádření Úřadu městského obvodu Mariánské Hory a Hulváky, čj. vyjádření čj. MH 18237/2023/OMH/Oc ze dne 13. 10. 2023
- Příloha č. 3: vyjádření Ostravských komunikací, a.s, OKAS-6160/2022/TSÚ/Pr ze dne 26. 7. 2022, zn. OKAS-6160/22/TSÚ/Mr ze dne 21. 7. 2022, zn. OKAS-6160/22/2/TSÚ/Audy
- Příloha č. 4: vyjádření Dopravního podniku Ostrava, a.s., zn. 2233860/2022/Ku ze dne 29. 6. 2022

**čl. IX.**

Doložka platnosti právního jednání dle § 41 zákona č. 128/2000 Sb., o obcích (obecní zřízení), ve znění pozdějších předpisů:

O uzavření této smlouvy rozhodla na straně vlastníka rada města usnesením č. 02694/RM2226/47 ze dne 7. 11. 2023.

V Ostravě dne .....

V Praze dne .....

.....  
za statutární město Ostrava  
[redacted]  
náměstek primátora

.....  
Za T-Mobile Czech Republic a.s.  
[redacted]



32/2

430

844

21

169

18

1046

140

705

4

trava

69

1

92

25

0


43





173  
3406  
18  
1440  
18  
18  
37/47  
115 76  
273  
194/2  
188/13  
/2  
091

4  
trava  
2  
1071  
50/2  
50/3  
145  
149/1  
2  
214  
6  
5





Z  
In  
it  
M  
N  
N  
39  
9  
96  
43  
44  
A

E  
14  
51  
967

225/1


501/2

739/1



ZOD  
Ing.  
INVE  
MES  
NÁZ  
NÁZ

1/1  
75  
27  
be  
08  
6E  
2



688

4/39

6

685

bellkova

737

lova

969

07

282/1

50

1490/15

1490/14

354/43

317/1

1009/4



351/10

742


ZOO  
ING  
INV  
ME  
NA  
NA

1118

4

07

96



wa

57

5/



36

14  
9





150

002

När

160

Vaše  
značka:  
Ze dne:  
Č. j.: MH 18237/2023/OMH/Oc  
Sp. zn.: SZ MH 17769/2023/2

OptiCE Photonics s.r.o.

Vyřizuje:  
Telefon:  
Fax:  
E-mail:

Datum: 13.10.2023

### **Prodloužení platnosti stanoviska k projektové dokumentaci s názvem „FIS\_FTTH\_CZ\_3075\_70106\_0149\_Ostrava\_Mariánske\_Hory“**

Statutární město Ostrava - městský obvod Mariánské Hory a Hulváky obdržel Vaši žádost o stanovisko k projektové dokumentaci s názvem „FIS FTTH CZ 3075 70106 0149 Ostrava Mariánské Hory“. K projektové dokumentaci bylo vydáno vyjádření č. j. MH 12253/2022/OMH/Oc ze dne 12.07.2022, které pozbylo platnosti. V projektu nedošlo ke změnám.

Předmětem projektové dokumentace je pokládka nových optických sítí společnosti T-Mobile Czech Republic a.s., tvořenými optickými kabely, zataženými v PE trubkách a jejich přivedení do každé budovy, čímž dojde k zasíťování daného území, což umožní přístup široké veřejnosti k vysokorychlostnímu internetu. Dále výstavba spojovacích uzlů, které jsou osazeny typizovanými nadzemními rozvaděči.

Odbor místního hospodářství ÚMOB Mariánské Hory a Hulváky jako správce komunikace k akci nemá námitek za dodržení následujících podmínek:

1. Stavba bude provedena dle projektové dokumentace, vypracované společností Vegacom a.s., se sídlem Novodvorská 1010/14, 142 01 Praha 4, z ledna 2022.
2. Jednotlivé trasy a jejich realizace budou věcně i časově koordinovány s kolidujícími stavbami uvedenými v příložené Souhrnné technické zprávě, dále se stavbou „Rekonstrukce ul. Karla Tomana“, „Cyklotrasa S, M – Mečnickovova, Žákovská“, „Rekonstrukce ulice Karasova“, „Parkování ul. Žákovská“, „Rekonstrukce ulice Fráni Šrámka“, „Celková rekonstrukce ul. prostoru Bendlova, L. Ševčíka, Oblá“.
3. Požadujeme po provedení výkopových prací opravit dotčené místní komunikace III. třídy, v případě podélného vedení trasy v celé šířce vozovky, v případě kolmého vedení trasy s přesahem 0,5 m na obě strany, včetně konstrukčních vrstev. V místě výkopu budou provedeny skladebné vrstvy komunikace a v celém úseku bude položen nový živičný povrch bez výškových rozdílů v napojení. Před prováděním povrchů bude zásyp dostatečně zhutněn. Přednostně budou trasy řešeny protlakem.
4. Požadujeme po provedení výkopových prací opravit dotčené komunikace pro pěší, v místech se stávající betonovou dlažbou 300 x 300 mm požadujeme tuto dlažbu nahradit novou zámkovou dlažbou typu cihla šedá 100 x 200 mm, včetně nových betonových zahradních obrubníků, za dodržení Vyhlášky č. 398/2009 Sb., o obecných technických požadavcích zabezpečujících bezbariérové užívání staveb a včetně konstrukčních vrstev. V místech se stávající zámkovou dlažbou budou provedeny skladebné vrstvy komunikace a v celém úseku bude položena původní dlažba bez výškových rozdílů v napojení, spáry budou zasypány křemičitým pískem,

- poškozené kusy budou nahrazeny novými, stejného typu, barvy a rozměru. Nutno zachovat kladečské schéma. Před prováděním povrchů bude zásyp dostatečně zhutněn.
5. Pokud budou stavebními pracemi dotčeny silniční či zahradní obruby, budou osazeny zpět do betonového lože. Všechny poničené obruby budou vyměněny za nové.
  6. Po celou dobu stavebních prací bude zajištěna obslužnost celé lokality. Občané i firmy budou s předstihem informováni o případných plánovaných uzavírkách komunikace.

SMO ÚMOb Mariánské Hory a Hulváky, odbor místního hospodářství jako silniční správní úřad podle § 40 odst. 5 písm. b) zákona 13/1997 Sb., zákona o pozemních komunikacích, ve znění pozdějších změn a doplňků, **nemá připomínek**. Před vydáním stavebního povolení investor nebo dodavatel stavby požádá příslušný silniční správní úřad o povolení zvláštního užívání komunikace uložením vedení inženýrských sítí do tělesa komunikace (viz § 25 odst. 6 písm. d) zákona číslo 13/1997 Sb.), a dále před prováděním stavebních prací se bude jednat o zvláštní užívání místních komunikací z důvodu provádění stavebních prací (viz § 25 odst. 6 písm. c) zákona číslo 13/1997 Sb.).

Nadzemní rozvaděče, nadzemní spojovací body souladu s § 29 výše uvedeného zákona, nebudou umístovány do chodníků nebo na tělesa komunikací, v případě umístění do chodníku nebo místní komunikace je nutno požádat o povolení umístění pevné překážky příslušný silniční správní úřad.

V případě požadavku na uzavírku nebo omezení provozu bude příslušnému silničnímu správnímu úřadu min. 30 dnů předem předložena žádost o povolení omezení provozu dle § 24 zákona. Zároveň bude předložen příslušnému orgánu (tj. odbor místního hospodářství úřadu městského obvodu Mariánské Hory a Hulváky, a odbor dopravy magistrátu města Ostravy) návrh přechodné úpravy dopravního značení po dobu stavby odsouhlasené Policií ČR dopravním inspektorátem Ostrava. Po dobu provádění výkopových prací bude zajištěn přístup do všech budov a objektů předmětných ulicích. Zařízení staveniště (skládky materiálu, výkopek apod.) nebude situováno na okolní ulice nebo chodníky, ale bude umístěno v rámci stavby. Toto stanovisko bude doloženo k výše uvedeným žádostem.

SMO ÚMOb Mariánské Hory a Hulváky, odbor místního hospodářství jako orgán ochrany přírody a správce zeleně souhlasí, jen za podmínek, že u stromů s průměrem kmene nad 25 cm bude minimální přípustná vzdálenost hrany výkopu od kmene 3 m, v opačném případě musí dojít k výkopu protlakem. U menších stromů souhlasíme s navrženým řešením v dokumentaci. Dojde-li během výkopu k poškození, či odstranění keřů, budou nahrazeny v plné výši. Plochy zeleně budou po zásypu uvedeny do původního stavu, svrchní vrstvu – 10 cm bude tvořit kvalitní ornice bez příměsí stavebních materiálů (cihly, kameny apod.), bude oseta travním semínkem a uválcována. Případné nerovnosti vzniklé usedáním podloží opraví žadatel do 12 měsíců od zasypání jam na vlastní náklady. V průmětu korun stromů je zakázáno skladovat jakýkoliv materiál a jinak jej mechanicky zatěžovat. Případné poškození kořenů v důsledku výkopu bude řešeno dle technické dokumentace.

Toto vyjádření nenahrazuje souhlasy dotčených orgánů státní správy. Vyjádření je možno použít pro územní souhlas, souhlas se vstupem na pozemek, příp. i pro stavební řízení. V případě obecného zájmu může MOb Mariánské Hory a Hulváky, odbor místního hospodářství toto vyjádření doplnit nebo změnit.

Vyjádření je platné 1 rok od jeho vystavení, do 13.10.2024.

[redacted]  
vedoucí odboru místního hospodářství

Za správnost: [redacted]

[redacted]  
referent odboru místního hospodářství

Ostravské komunikace, a.s.  
Novoveská 1268/25  
Ostrava, Mariánské Hory, 709 00

Tel: 595 321 111  
Fax: 595 321 100  
www.okas.cz  
Elek. data: e.pov@okas.cz

Zápis v obchodním rejstříku u Krajského soudu  
v Ostravě, odd. 3, vložka 1588 ze dne 22. 4. 1998

OptiCE Photonics s.r.o.,

Váš dopis číslo:

naše zna:

Vyřazuje:

V Ostravě dne:

OKAS-6160/2022/TSÚ/Pr

26.7.2022

**FIS\_FTTH\_CZ\_3075\_70106\_0149\_Ostrava\_Mariánské Hory** - sdělení za správu místních komunikací (MK).

Na základě předkládaných podkladů usuzujeme, že dojde k přiblížení a dotčení následujících MK ul. Novoveská, Sokola Tůmy, Duhová, Přemyslovců, Železárenská a 1.máje v naší správě. Součástí naší správy je vozovka MK, odvodnění (uliční vpusti s přípojkou) a dopravní značení.

Se záměrem, navrženou trasou, dokumentací a realizací akce souhlasíme za předpokladu respektování obecných podmínek:

- *Křížení komunikací bude provedeno protlaky bez narušení krytu vozovky, kolmo na osu a s minimálním krytím 1200mm. Montážní jámy nebudou umístěny ve vzdálenosti menší než 0,5m od hrany vozovky.*
- *Minimální vzdálenost kabelové trasy od vozovky MK, těles uličních vpustí a jejich přípojek je požadována 0,5m.*
- *Zařízení a jeho ochranná pásma nebudou bránit provádění údržby MK a instalaci dopravního značení. Veškerá stavební a údržbová činnost na budoucím zařízení bude prováděna tak, aby na komunikaci nevznikaly žádné škody.*
- *Do průjezdného profilu, vozovky, odvodnění a dopravního značení nebude bez projednání zasahováno.*
- *Komunikace, vč. součástí a příslušenství, nebudou poškozeny a znečišťovány. Odtokové poměry nebudou zhoršeny, vykopaný materiál nebude ukládán na vozovku.*

Vyjádření ostatních správců budou vydána samostatně.  
Platnost vyjádření je 24 měsíců.

místopředseda představenstva

Digitální data o sítích a zařízeních v majetku Statutárního města Ostravy v elektronické podobě poskytujeme za úpisu po podání žádosti z našich webových stránek.

Statutární město Ostrava  
Městský úřad Ostrava  
Městská rada Mariánské Hory

Telefon: 59 602 1111  
Fax: 59 602 1111  
E-mail: [info@ouko.cz](mailto:info@ouko.cz)

Číslo jedn. listiny rej. dat. úřadu: 6160/22/TSÚ/Mr  
Městská rada Mariánské Hory, ul. Přemyslovců 1111

Městská rada

Řešitel

OKAS-6160/22/TSÚ/Mr

Číslo jedn.

Městská rada

21.7.2022

### **Stavba „FIS\_FTTH\_CZ\_3075\_70106\_0149\_Ostrava\_Mariánské\_Hory“**

ul. Mojmírovců, Přemyslovců a další viz PD, k.ú. Mariánské Hory, Zábřeh-Hulváky

Vyjádření k projektové dokumentaci pro územní řízení za správu veřejného osvětlení (VO)

V místech výše uvedené stavby, zakreslené v předložené situaci, **se nachází zařízení veřejného osvětlení** v majetku Statutárního města Ostravy a v naší správě – viz mapa pasportu VO.

Stavbou v uvedené věci dojde k přiblížení, dotčení, souběhu a křížení výše uvedeného zařízení VO. **Upozorňujeme, že zakres trasy kabelů je pouze orientační, k určení přesné polohy a trasy je nutno kabely předem vytyčit.** Vytyčení trasy a hloubky kabelového vedení objednejte na adrese: Opravy a údržba komunikací Ostrava, s.r.o., Novoveská 1266/25, Mariánské Hory, 709 00 Ostrava, email: [info@ouko.cz](mailto:info@ouko.cz).

Požadujeme uvědomit správce VO –  **email:**  o plánovaném zahájení stavebních prací nejméně 10 dnů předem.

Stavba bude provedena tak, aby nedošlo k poškození ani výpadku zařízení veřejného osvětlení. Pokud by k poškození došlo, je nutné neprodleně informovat výše uvedeného správce VO dané oblasti, poškození opravit na náklady zhotovitele a opravu řádně předat správě VO.

Zhotovitel odpovídá za zajištění a nenarušení **povrchu a statiky stožárů VO** v místech přiblížení trasy k základům stožárů. Zhotovitel stavby v případě odkrytí kabelů VO, stožárového základu, vyzve bezodkladně správce VO ke kontrole a dále bude postupovat jen podle jeho pokynů. Veškeré zemní práce nad kabelem VO poté předá zhotovitel před zakrytím zápisem do stavebního deníku.

**Požadujeme, aby byla nová kabelová trasa optického kabelu vedena minimálně 0,5 m od stávajících betonových patek stožárů VO a protlaky a zápichové jámy protlaků byly min. 1 m od stávajících betonových patek stožárů VO.**

**Souhlasíme** s dokumentací pro územní řízení při dodržení našich podmínek – viz druhá strana.

Platnost tohoto vyjádření je 2 roky.

S pozdravem

  
místopředseda představenstva


Přílohy: 5x mapa pasportu VO





## PODMÍNKY K VYJÁDŘENÍ zn. OKAS-6160/22/TSÚ/Mr


Při provádění zemních nebo jiných prací, které mohou ohrozit vedení a zařízení VO je zhotovitel povinen zajistit ochranu vedení a zařízení VO v rozsahu daném příslušnými ČSN a následujícími podmínkami tak, aby během stavební činnosti ani jejím následkem nedošlo k jeho poškození ani k výpadku VO. V této souvislosti odpovídá zhotovitel za škody jak na zařízení VO, tak za škody vzniklé na zdraví a majetku třetím osobám. Ochranu bezporuchového provozu zařízení a vedení VO během stavby i po jejím dokončení zajistí zhotovitel sám, zejména tím, že:


1. Uvědomí správce VO [REDAKCE] o plánovaném zahájení stavebních prací nejméně 10 dnů předem, příp. projedná zajištění vypnutého stavu a před vlastním zahájením prací si objedná **vytyčení podzemních vedení VO**, které se v terénu vyznačí barvou (kolíky) a s jeho polohou prokazatelně seznámí pracovníky, kteří budou zemní práce provádět.
2. **Vytyčení trasy a hloubky kabelového vedení objednejte na adrese:** Opravy a údržba komunikací Ostrava, s. r. o., Novoveská 1266/25, Mariánské Hory, 709 00 Ostrava, e-mail: info@ouko.cz. Vytyčení provede za úhradu po vystavení písemné objednávky provoz údržby VO: [REDAKCE]
3. Upozorní pracovníky, aby dbali při práci v blízkosti vedení a zařízení VO největší opatrnosti a nepoužívali v těchto místech nevhodného nářadí a ve vzdálenosti méně než **1m** na každou stranu od vyznačené trasy kabelů VO a méně než **2m** od stožárů VO nepoužívali žádných mechanizačních prostředků (hlubičů, bagrů, apod.).
4. Při kříženích a souběžích s vedením VO musí být dodrženy zejména **ČSN 736005** – Prostorová úprava vedení technického vybavení, při souběhu a křížení kabelů (**ČSN 341050**), **ČSN 33 2000 – 5 – 52** - předpisy pro kladení silových el. vedení. Při provádění zemních prací musí být dodržena **ČSN 733050** - Zemní práce.
5. Podkopané kabely budou podchyceny podložním prken na vzdálenost nejméně 1,5m a zemina pod prknem musí být řádně udusána. Pro zavěšení kabelů nebude použito sousedních kabelů, nebo potrubí.
6. Všechny obnažené kabely VO musí být označeny výstražnými tabulkami. Stávající obnažené kabely před záhozem uložit do chrániček a **před zakrytím kabelů bude vyzván správce VO ke kontrole jejich uložení, zda vedení nebylo při provádění prací viditelně poškozeno a zda je v původní poloze.** O souhlasu správce VO s uložním bude proveden zápis do stavebního deníku firmy provádějící stavbu – **zápis je podmínkou nutnou pro převzetí a ukončení stavby.**
7. Na vyznačenou trasu vedení VO nebude ukládán materiál, zemina atd. a nebude prováděna žádná činnost, která by znesnadňovala přístup ke kabelovému vedení, nebo ohrožovala bezpečnost jeho provozu, nesmí být měněna úroveň terénu.
8. Okamžitě ohlásí správě VO každé poškození vedení a zařízení VO a na vlastní náklady zajistí uvedení poškozeného vedení a zařízení VO do původního stavu a následně předá správci VO.
9. Případné přeložky zařízení VO je nutno předem projednat s naší správou VO a následně zapracovat do DPS.
10. Pod nově zpevněnými pojízdnými plochami, vjezdy a parkovišti je nutno uložit kabely VO do chrániček na betonovém základě s obetonováním.














Ostravské komunikace, a.s.  
Novoveská 25/1266  
709 00 Ostrava-Mariánské Hory

Tel.: 595 621 111  
Fax: 595 621 103  
www.okas.cz  
číslo datové schránky muut5qe

Společnost byla zapsána u Krajského soudu v Ostravě  
obchodní rejstřík – oddíl B, vložka 1886 dne 22. 4. 1998.



– / 18. 7. 2022

OKAS-6160/22/2/TSÚ/Audy

21.7.2022

## **FIS FTTH CZ 3075 70106 0149 Ostrava – Mariánské Hory, vyjádření k dokumentaci pro územní řízení**

Vážený pane inženýre,

na základě posouzení Vámi dodaných podkladů Vám níže předkládáme naše stanovisko k předložené projektové dokumentaci.

Předložený projekt řeší pokládku nových optických sítí společnosti T – Mobile Czech Republic a.s., tvořenými optickými kabely, zataženými v PE trubkách a trubičkách a jejich přivedení do každé budovy v dané etapě, čímž dojde k zasíťování daného území, což umožní přístup široké veřejnosti k vysokorychlostnímu internetu a tím splnění požadavků plynoucích ze zákona č. 194/2017 Sb. Dále výstavba spojovacích uzlů, které jsou osazeny typizovanými nadzemními rozvaděči, ve kterých budou optické kabely spojovány a přepojovány. Ukončení optických kabelů bude provedeno v každé nemovitosti v dotčeném území.

Připomínáme, že v rámci realizací kabelových tras **dojde** k přiblížení nebo k doteku se sítěmi světelných signalizačních zařízení (SSZ) v naší správě. Jedná o kabelové trasy **SSZ kř. č. 1014 28.října x 1.Máje a SSZ přechodu č. 1103 28.října – Oborného**. Tyto sítě v situaci nejsou zaznačeny. Prosim o doplnění.

**Za správu SSZ** požadujeme, aby technické řešení a technologie výstavby neomezovaly případné opravy, resp. výměnu technického vybavení i kabelů SSZ. Práce spojené s realizací díla a jeho součástí, zejména ve vztahu ke stávajícím sítím SSZ, je nutno provádět tak, aby nedošlo jak k poškození existujících kabelů, tak příp. k poškození stávajícího technického vybavení. Výkopy v blízkosti kabelů musejí být prováděny ručně a o zahájení prací je nutno informovat správce SSZ a nechat tyto sítě před zahájením prací vytýčit ( [redacted] ). Pokud by došlo k poškození kabelů, je nutno také kontaktovat správce SSZ, na vlastní náklady zajistit opravu a opravené části kabelů správci řádně předat. V případě nutnosti provedení pohotovostního zásahu ze strany správce SSZ z důvodu poškození kabelů při provádění prací spojených realizací stavby, budou náklady na provedení údržby uplatněny na původci závady. Případně poškozené indukční smyčky ve vozovce budou obnoveny na náklady stavby.

**Za správu IZ** Vám sdělujeme, že vymezené území tak, jak je předloženo, je v dotyku se sítěmi a technickým vybavením informačního systému tzv. inteligentních zastávek (IZ) v naší správě.

Jedná se o **IZ 32 Mariánské náměstí**. Tyto sítě v situaci nejsou zakresleny. Nutno doplnit!

**Za správu IZ požadujeme**, aby technické řešení a technologie výstavby neomezovaly případné opravy, resp. výměnu technického vybavení i kabelů IZ. Práce spojené s realizací díla a jeho součástí, zejména ve vztahu ke stávajícím inženýrským sítím, je nutno provádět tak, aby nedošlo jak k poškození existujících kabelů IZ, tak k poškození stávajícího technického vybavení. Výkopy v blízkosti kabelů musejí být prováděny ručně a o zahájení prací je nutno informovat správce IZ. Pokud by došlo k poškození kabelů, nebo zařízení IZ, je nutno také kontaktovat správce, na vlastní náklady zajistit opravu a opravené části IZ správci řádně předat. V případě nutnosti provedení pohotovostního zásahu jak ze strany správce IZ, tak ze strany provozovatele systému IZ, z důvodu poškození IZ při provádění prací spojených s realizací stavby, budou náklady na provedení údržby uplatněny na původci závady. Budou-li technická zařízení IZ demontována (sloupy, panely), musejí být demontována tak, aby nedošlo k jejich poškození a byla možná jejich opětovná instalace, resp. repase a montáž. Před demontáží je nutno kontaktovat majetkového správce a provozovatele systému inteligentních zastávek na území města Ostravy, společnost Koordinátor ODIS s. r. o. se sídlem Na Hradbách 1440/16, Moravská Ostrava, 702 00 Ostrava, a dohodnout způsob a místo uložení demontovaných zařízení.


Realizované dílo musí splňovat požadavky platných technických norem a předpisů, zejména ČSN 33 4050 Předpisy pro podzemní sdělovací vedení a částečně pak normy ČSN 736005 Prostorové uspořádání sítí technického vybavení a ČSN 73 6006 Označování podzemních vedení výstražnými fóliemi.

**Za správu dopravního značení (DZ)** připomínáme, že dopravní značení na místních komunikacích v naší správě (ul. Novoveská, Sokola Tůmy, Duhová, Železárenská, Přemyslovců a 1. Máje), jak přechodné po dobu výstavby, tak případně trvalé po dokončení realizace díla, musí být před vlastní instalací řádně projednáno a schváleno v dopravní komisi při OD MMO, provedeno dle platných technických norem, TP65 a TP133, a hrazeno investorem. Nově instalované trvalé dopravní značení musí být správci řádně předáno. Případně poškozené dopravní značení musí být uvedeno do původního stavu a rovněž správci řádně předáno.



**Za správu SSZ, IZ a DZ souhlasíme s umístěním stavby za předpokladu dodržení výše uvedených podmínek.**

Toto vyjádření má platnost dva roky ode dne vydání a nenahrazuje vyjádření jiných správců naší společnosti.

S pozdravem




*místopředseda představenstva*






# ORIENTAČNÍ VYZNAČENÍ DOTČENÝCH SÍTÍ SSZ




IČ: 25396544

DÍČ: CZ25396544




# ORIENTAČNÍ VYZNAČENÍ DOTČENÝCH SÍTÍ SSZ



IČ: 25396544 DIČ: CZ25396544



# ORIENTAČNÍ VYZNAČENÍ DOTČENÝCH SÍTÍ IZ



Vaše značka:2022"

Naše značka:2233860/2022/Ku

Vyřizuje:

Tel.:

E-mail:

Datum:29.6.2022

platnost vyjádření: 2 roky

Vyjádření Dopravní podnik Ostrava a.s. – akce:  
„FIS\_FTTH\_CZ\_3075\_70106\_0149\_Ostrava\_Mariánské\_Hory“  
Žádost o vyjádření k dokumentaci

Stavbou dojde k dotčení trakčních kabelů, trakčních stožárů, tramvajové tratě a provozu MHD.


S předloženou dokumentací souhlasíme za níže uvedených podmínek:

- Práce budou provedeny v souladu s bezpečnostními předpisy, platnými zákony, předpisy a normami,
- Před zahájením prací si stavebník za úhradu u správce zařízení [redacted] objedná vytyčení tras kabelových souborů a odsouhlasí ochranu trakčního zařízení – o vytyčení a technických opatřeních vůči drážnímu zařízení (trakční kabelové soubory) bude proveden zápis do stavebního deníku. Pro určení hloubky uložení trakčních kabelů provede stavebník kopanou sondu na své náklady.
- Pracovníci provádějící stavební činnost budou prokazatelně seznámeni s polohou vytyčeného elektrického zařízení, rozsahem ochranného pásma a těmito podmínkami.
- Nebude narušena stabilita a základy trakčních stožárů.
- Výkop musí být min. 2 m od trakčních stožárů, v případě kratší vzdálenosti musí být stožáry staticky zajištěny.
- V případě, kdy bude stavebními pracemi narušen betonový ochranný límec kolem trakčních sloupů, investor na své náklady zajistí jeho obnovení do úrovně alespoň o **10 cm převyšující** nové povrchové úpravy,
- Zahájení a ukončení prací zhotovitel oznámí min. 10 dnů předem na středisko vrchní vedení DPO [redacted] a po ukončení prací stavebník vyzve správce zařízení ke kontrole,
- Případně obnažené kabely budou mechanicky zajištěny před nepovoleným průhybem – práce, kdy budou trakční kabely obnaženy, musí být prováděny ručně a v období, kdy teplota okolí bude **min. + 5°C**. Kabely pod napětím budou označeny bezpečnostní tabulkou č. 0108.
- Pracovníci provádějící výkopové a montážní práce v blízkosti drážního zařízení (kabely a rozvodné skříně) budou předem prokazatelně poučeni o nebezpečí úrazu el. proudem ve smyslu vyhlášky 50/78 Sb., §4. Při práci a při použití pracovních strojů je nutno dodržovat bezpečnou vzdálenost od trolejového vedení (ČSN 34 3112).

- Veškeré zemní práce ve vzdálenosti 1 m na každou stranu od krajního kabelu budou prováděny ručně se zvýšenou opatrností, tedy bez použití mechanických prostředků.
- Na vyznačenou trasu kabelů nebude ukládán materiál, zemina atd. a nebude prováděna žádná činnost, která by znesnadňovala přístup ke kabelovému vedení, nebo ohrožovala bezpečnost jeho provozu, nesmí být měněna úroveň terénu a zařízení musí být po celou dobu stavby přístupné opravám.
- Mimo vozovku nebudou trakční kabely přejížděny vozidly nebo stavebními mechanizmy, dokud nebude vedení zabezpečeno proti mechanickému poškození. Způsob mechanické ochrany bude předem projednán s provozovatelem [REDACTED]
- Po celou dobu realizace výše uvedené stavby bude drážní zařízení DPO přístupné pro odstraňování poruch a provádění běžné údržby.
- Každé zjištěné nebo způsobené poškození kabelů nebo zařízení DPO bude okamžitě ohlášeno na dispečink dopravní cesty DPO tel. 59 740 1330.
- Po celou dobu výstavby stavebník zodpovídá za všechny škody nebo úrazy, které eventuálně realizací předmětné akce vzniknou.
- Neručíme za žádné škody ani úrazy, které by mohly vzniknout provozem našeho zařízení na zařízení stavebníka, stavebníkovi nebo třetí osobě, ledaže by bylo nalezeno prokazatelné zavinění zaměstnancem DPO.
- Před záhozem kabelové trasy DPO budou správci zařízení DPO [REDACTED] vyzváni ke kontrole uložení, zda nebylo při provádění prací viditelně poškozeno a zda je v původní poloze. O souhlasu správce zařízení DPO s uloženíem bude proveden zápis do stavebního deníku firmy provádějící stavbu. Pokud tato organizace provádějící zemní práce neprovede, vyhrazuje si DPO právo nechat inkriminované místo na náklady provádějící organizace místo znovu odkrýt.
- Před a po zahájení stavby se musí provést geodetický monitoring tramvajové koleje zaměřený na poklesy a posuny spodní stavby a změny GPK kolejiště, včetně závěrečného vyhodnocení [REDACTED]
- Chránička pod tramvajovou tratí bude umístěna **min. 2 m** pod niveletou tram. tratě, po ukončení stavebních prací stavebník předá středisko vrchní stavba DPO [REDACTED] polohopisný výkres + CD (zaměření skutečného provedení – polohopis + výškopis) místa křížení tramvajové dráhy včetně příčného (podélného) řezu v jednom vyhotovení M. 1 : 250 nebo 1 : 500.
- Po celou dobu stavebních prací bude zachován autobusový, trolejbusový a tramvajový provoz na ulicích 28. října, 1. máje, Přemyslovců, Sokola Tůmy, Duhová, Novoveská, Martinská, Cottonova bez omezení.
- Případné dočasné přemístění autobusových zastávek na ul. Přemyslovců, Novoveská, Sokola Tůmy nebo Martinská bude určeno na základě místního šetření za účasti zástupců PČR DI, obecního úřadu, OD MMO, správce komunikace, Dopravního podniku Ostrava [REDACTED] Umístění dočasných zastávek bude součástí výkresové dokumentace řešící dočasné dopravní značení po dobu stavby.
- V případě dočasného zúžení komunikace bude zachována průjezdná šířka komunikace minimálně 3,5 metru a v ulicích s trolejbusovým provozem musí být zohledněn dosah trolejbusových sběračů vůči trolejovému vedení.



S přátelským pozdravem



Vedoucí odboru dopravní cesta