


TELEFON 495 088 111  
E-MAIL podatelna@pla.cz  
IČO 70890005  
DIČ CZ70890005  
IDDS dbyt8g2  
Obchodní rejstřík vedený u KS v Hradci Králové,  
oddíl A, vložka 9473



VÁŠ DOPIS Č.J. / ZE DNE

ČÍSLO JEDNACÍ  
Pla/2022/046599

VYŘIZUJE/LINKA

HRADEC KRÁLOVÉ  
16.11.2022

## Výstavba lávky pro pěší a cyklisty přes Labe mezi Kostomlaty nad Labem a Hradištěm

Dne 7.10.2022 jsme obdrželi Vaši opětovnou žádost o stanovisko k dokumentaci pro územní řízení na výše uvedenou akci. Podle předložené dokumentace zpracované firmou [REDAKCE] (4/2022) se jedná o výstavbu lávky pro pěší a cyklisty přes Labe mezi Kostomlaty nad Labem a Hradištěm. K předmětné akci jsme se již vyjadřovali sděleními č.j. Pla/2020/052338 ze dne 8.1.2022 a č.j. Pla/2022/025108 ze dne 23.6.2022. V rámci výstavby dojde k vytvoření cyklostezky podél levého břehu řeky Labe, příjezdových ramp k lávce a výstavbě samotné lávky přes vodní tok Labe (IDVT: 10100002) ve správě Povodí Labe, státní podnik. Jedná se o visutou nosnou konstrukci tvořící ocelová nosná lana, ocelové závěsy a betonová mostovka. Spodní stavba je tvořena dvěma pylony, čtyřmi pilíři, dvěma opěrami a dvěma kotevními bloky. Délka lávky je navržena 210,75 m, šířka lávky 5 m, průjezdná šířka 3 m. Betonové pylony tvaru "A" jsou navrženy výšky 25 m. Lávka přes Labe bude spojit cyklostezku č. 0019 s cyklostezkou č. EV4, Labská a modrou turistickou trasou. Lávka zajistí lepší dopravní obslužnost přilehlých obcí včetně zajištění průjezdu vozidlům IZS. Odvodnění vozovky je zajištěno podélným a příčným sklonem vždy do mostních odvodňovačů v ose lávky. Následně bude voda spadat volně pod most, vyjma prostoru nad cyklotrasami.

V zájmovém území se nacházejí pozemky včetně zařízení ve správě Povodí Labe, státní podnik a to:

Na levém břehu vodního toku Labe pozemky parc.č. 803 a 802 v k.ú. Kostomlaty nad Labem, dále pak pozemky parc.č. 172/18 a 222 v k.ú. Doubrava u Kostomlat nad Labem. Na těchto pozemcích se nachází část úpravy vodního toku Labe - opevnění a zpevněná navigace vodního toku Labe včetně plavebního značení (hektometry, plavební znaky a jiné)

Na pravém břehu vodního toku Labe se nachází pozemky parc.č. 774, 775, 776, 1000/2 a 1000/3 v k.ú. Kostomlaty nad Labem. Na těchto pozemcích se nachází část úpravy vodního toku Labe (opevnění a zpevněná navigace vodního toku Labe). Dále pak se nachází opevnění a zpevněná navigace vodního toku Labe na pozemku parc.č. 768/19 v k.ú. Kostomlaty nad Labem a pozemcích parc.č. 168/9, 168/18 a 169/6 (opevnění a zpevněná navigace vodního toku Labe) a pozemku parc.č. 170 v k.ú. Doubrava u Kostomlat.

Na pozemku parc.č. 915/4 v k.ú. Kostomlaty nad Labem a pozemcích parc.č. 196/11 a 193/12 v k.ú. Doubrava u Kostomlat nad Labem se nachází úprava koryta vodního toku Labe.

Dále uvádíme, že se předmětná lokalita nachází v záplavovém území vodního toku Labe a současně částečně v aktivní zóně záplavového území. Hladina povodňového průtoku při  $Q_{100}$  je na kótě 179,90 m n.m. ve výškovém systému Bpv

K předmětné akci nám opakovaně byla dodána pouze část projektované dokumentace bez záborového elaborátu a příslušné výkresové dokumentace.

Stavebníkem akce je Krajská správa a údržba silnic Středočeského kraje, Zborovská 11, Praha 5.

Stavba se nachází ve vodním útvaru HSL\_1680 - Labe od toku Mrlina po tok Jizera, na souřadnicích (S-JTSK) Y: 704052, X: 1039178.

K navrhovanému záměru vydáváme následující **stanovisko správce povodí**:

- a) **Z hlediska zájmů daných platným Národním plánem povodí Labe a Plánem dílčího povodí Horního a středního Labe (§ 24 až 26 vodního zákona)** je uvedený záměr možný, protože lze předpokládat, že záměrem nedojde ke zhoršení chemického stavu a ekologického stavu/potenciálu dotčených útvarů povrchových vod a chemického stavu a kvantitativního stavu útvarů podzemních vod, a že nebude znemožněno dosažení jejich dobrého stavu / potenciálu.

**Z hlediska zájmů daných Plánem pro zvládání povodňových rizik v povodí Labe** je uvedený záměr možný.

**Toto hodnocení vychází z posouzení souladu předmětného záměru s výše uvedenými platnými dokumenty.**

- b) **Z hlediska dalších zájmů sledovaných vodním zákonem a správy vodního toku** souhlasíme s navrhovaným záměrem za předpokladu splnění následujících podmínek:

- Kraj vozovky podél vodního toku Labe musí respektovat stávající břehovou hranu opevněnou dlažbou z lomového kamene (na straně vody). Podél břehové hrany Labe bude zachován volný pruh o šířce cca 0,5 m pro vybavení vodní cesty (plavební značení a vázací prvky).
- Konstrukce povrchu vozovky bude provedena v šířce minimálně 3 m s vyšší únosností pro občasný pojezd nákladních automobilů správce toku (25 t).
- Niveleta nové vozovky bude zachovávat niveletu původní potahové stezky a břehové hrany tak, aby nedošlo k negativnímu ovlivnění odtokových poměrů.
- V místě sjezdu do vody na levém břehu vodního toku Labe musí být respektován profil terénu tak, aby stavbou nedošlo k zamezení přístupu k vodě (nepřípustné je navýšení terénu, schod či ostrý zlom v místě křížení).
- S využitím pozemku parc.č. 802 v k.ú. Kostomlaty nad Labem ke stavbě cyklostezky souhlasíme v nezbytně nutné míře (okrajem pozemku) z důvodu plynulého napojení na stávající komunikaci.
- Dopravní značení cyklostezek musí být provedeno tak, aby nebylo omezeno nebo znemožněno právo vjezdu motorových vozidel vykonávajících údržbu vodního toku a přilehlých pozemků ve správě Povodí Labe, státní podnik a omezeny povinnosti správce významného vodního toku vyplývající ze zákona č. 254/2001 Zákona o vodách a změně některých zákonů (Vodní zákon). Cyklostezka podél Labe bude povolena a realizována s dopravním omezením značkou B11 a dodatkovou tabulkou E13 „ Neplatí pro Povodí Labe“. Nelze akceptovat umístování pevných zábran proti vjezdu motorových vozidel.
- Budou respektovány polygonové a další geodetické body. Za tímto účelem bude před zahájením stavebního řízení provedeno protokolární vytyčení a stanovení způsobu jejich ochrany.
- Stávající plavení značení a vázací prvky musí zůstat zachovány.
- Dotčené pozemky Povodí Labe zůstanou ve vlastnictví České republiky s právem hospodařit s majetkem státu na Povodí Labe, státní podnik a stavba komunikace včetně příslušenství bude v majetku investora. Podmínkou vydání souhlasu vlastníka pozemků se stavbou je uzavření majetkoprávního smluvního vztahu.
- Z hlediska plavby je třeba se řídit vyhláškou č. 222/95 Sb., o vodních cestách, plavebním provozu v přístavech, společné havárii a dopravě nebezpečných věcí. §8 odst. (1) nejmenší podjezdná výška je 7,0 m nad nejvyšší plavební hladinou, stanovenou plavebním úřadem a v šířce plavební dráhy.
- Dále je třeba projednat umístění lávky s Ministerstvem dopravy z důvodu možné rozšíření plavební dráhy. Dle §4 zákona č. 114/95 Sb., o vnitrozemské plavbě, vykonává působnost v oblasti péče o rozvoj vodních cest dopravně významných a jejich modernizaci Ministerstvo dopravy, proto je třeba si vyžádat také jeho stanovisko.
- Současně také požadujeme vyjádření ŘVC ČR a Státní plavební správy.
- Při stavbě nesmí dojít k napadání žádného materiálu do koryta vodního toku (či poškození koryta vodního toku Labe), popřípadě musí být neprodleně odstraněn.
- Při výstavbě a provozem nesmí dojít k ohrožení kvality povrchové ani podzemní vody.

- Veškerý stavební materiál požadujeme skladovat tak, aby při zvýšených povodňových průtocích nemohlo dojít k jeho odplavení.
- Realizaci ani po dobu výstavby nesmí dojít k omezení naší provozní činnosti (např. průjezd vozidel, mýcení břehových porostů, atd.).
- Dotčené pozemky ve správě Povodí Labe, státní podnik budou po skončení stavby uvedeny do řádného a odsouhlaseného stavu, a případné škody na majetku Povodí Labe, státní podnik budou bezodkladně odstraněny na náklady stavebníka.
- Pro stavbu požadujeme vypracovat a předložit k odsouhlasení havarijní a povodňový plán. K povodňovému a havarijnímu plánu bude vydáno samostatné stanovisko správce povodí Vodohospodářským dispečinkem Povodí Labe, státní podnik.
- Po dokončení výstavby požadujeme jako správce povodí a správce vodního toku obdržet od stavebníka dokumentaci skutečného provedení objektů týkajících se hájených zájmů Povodí Labe, státní podnik.
- Současně požadujeme být zváni na všechny výrobní výbory i v projektové přípravě.
- Další stupeň projektové dokumentace požadujeme předložit k posouzení.

Upozorňujeme, že při realizaci nesmí dojít ke zhoršení odtokových poměrů ve zmíněné lokalitě a současně ani níže v povodí.

Upozorňujeme, že za stav lávky trvale odpovídá vlastník (provozovatel) a je povinen dbát o její řádný stav a funkci.

Upozorňujeme, že s jakoukoliv další realizací, která nespĺňuje výjimku dle § 67 zákona č. 254/2001 Sb. ve znění pozdějších předpisů pro výstavbu v aktivní zóně záplavového území nesouhlasíme.

Upozorňujeme, že Povodí Labe, státní podnik nenese odpovědnost za škody způsobené průchodem velkých vod.

- c) **Z hlediska majetkoprávních vztahů** sdělujeme, že se navržený záměr dotýká majetku státu (*výše uvedené pozemky*), k němuž vykonává právo vlastníka Povodí Labe, státní podnik, a z tohoto důvodu bude účastníkem případných správních řízení, vedených k tomuto záměru podle vodního nebo stavebního zákona. Podmínkou pro udělení souhlasu vlastníka pozemku (*nebo stavby*) se stavebním záměrem, v souladu s ustanovením §184a zákona č. 183/2006 Sb., o územním plánování a stavebním řádu, ve znění pozdějších předpisů, je majetkoprávní vypořádání záměrem (stavbou, činností) dotčeného majetku státu.

Ve věci uzavření příslušných smluvních vztahů se formou žádosti (s uvedením čísla jednacího tohoto stanoviska) obraťte na Povodí Labe, státní podnik – závod Roudnice nad Labem, Nábřeží 311, Roudnice nad Labem, 413 01 [REDAKCE], přičemž Vaše žádost musí být doplněna o následující doklady:

- kontaktní údaje žadatele,
- identifikační údaje smluvní strany, případně zplnomocnění pro zastupující osobu,
- kontaktní údaje žadatele,
- katastrální situační výkres se zákresem předpokládaného trvalého a dočasného záboru pozemků včetně vyčíslení ploch těchto záborů,
- pro udělení souhlasu vlastníka pozemku se stavebním záměrem – 2 x katastrální situační výkres (v souladu se zněním vyhlášky č. 499/2006 Sb., o dokumentaci staveb, v platném znění), jehož popisové pole musí obsahovat údaje o stavebníkovi, zpracovateli projektové dokumentace, názvu stavebního záměru, názvu (obsahu) výkresu, stupni projektové dokumentace, měřítku, datu zhotovení výkresu; ověřený projektantem (autorizovanou osobou), který projektovou dokumentaci zpracoval (razítko a podpis).

Podmínky udělení souhlasu vlastníka pozemků se stavebními záměry cizích stavebníků realizovaných na určeném majetku (pozemcích nebo stavbách) Povodí Labe, státní podnik (dle §184a stavebního zákona) v návaznosti na nezbytné majetkoprávní vypořádání jsou popsány na stránkách [www.pla.cz](http://www.pla.cz) (*informace pro žadatele*).

Toto stanovisko, které je podkladem pro vydání rozhodnutí nebo jiného opatření vodoprávního nebo jiného správního úřadu, nebo samosprávného orgánu, platí 2 roky od data jeho vydání, pokud v této době nebylo využito pro vydání platného rozhodnutí nebo jiného opatření správními nebo samosprávnými orgány.

██████████  
██████████  
██████████

**Na vědomí**


OTPČ

PL Z3 – Roudnice nad Labem

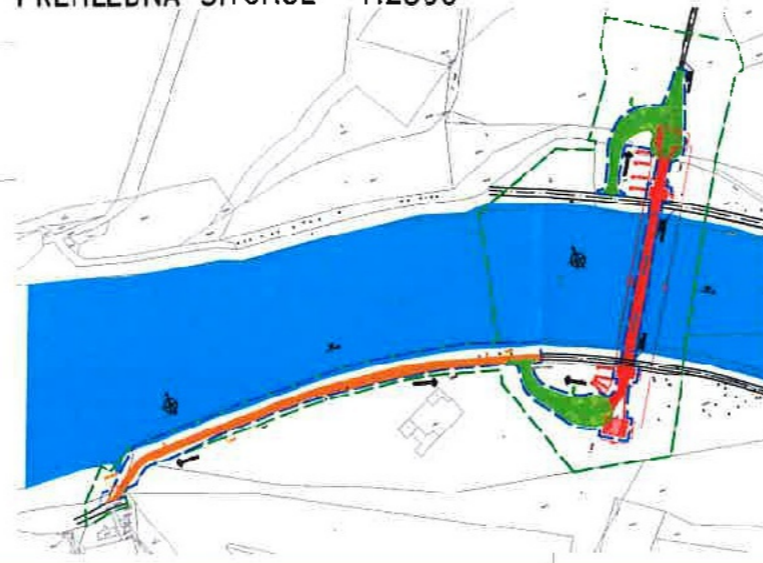
PL Z3 – Roudnice nad Labem - PS Kostomlaty nad Labem

SITUACE 1:350

# KATASTRÁLNÍ SITUAČNÍ VÝKRES – ČÁST 1



PŘEHLEDNÁ SITUACE 1:2500



## LEGENDA PLOCH

- SO 101 – CYKLOSTEZKA V LÁVKY
- SO 102 – CYKLOSTEZKA NA LEVÉM BŘEHU
- SO 201 – LÁVKA PŘES LABE
- SO 801 – VEGETAČNÍ ÚPRAVY
- VODSTYČ
- HRANICE DOČASNÉHO ZÁBORU DO 1 ROKU
- HRANICE TRVALÉHO ZÁBORU

## SEZNAM OBJEKTŮ

- OBJEKTY ŘADY 100
- SO 101 – CYKLOSTEZKA V LÁVKY
- SO 102 – CYKLOSTEZKA NA LEVÉM BŘEHU
- OBJEKTY ŘADY 200
- SO 201 – LÁVKA PŘES LABE
- OBJEKTY ŘADY 800
- SO 801 – VEGETAČNÍ ÚPRAVY
- OBJEKTY ŘADY 900
- SO 901 – ÚDRŽBA MÍSTNÍCH KOMUNIKACÍ

AKCE: LÁVKA PRO PĚŠÍ A CYKLISTY PŘES LABE MEZI KOSTOMLATY NAD LABEM A HRADIŠTKEM – PD

INVESTOR: **K SÚS** KRAJSKÁ SPRÁVA A ÚDRŽBA SILNIC STŘEDOČESKÉHO KRAJE ZBOROVSKÁ 81/11, 150 21 PRAHA 5

SOUHODNÍCOVÝ SYSTÉM: S-JTSK  
VÝŠKOVÝ SYSTÉM: Bpv

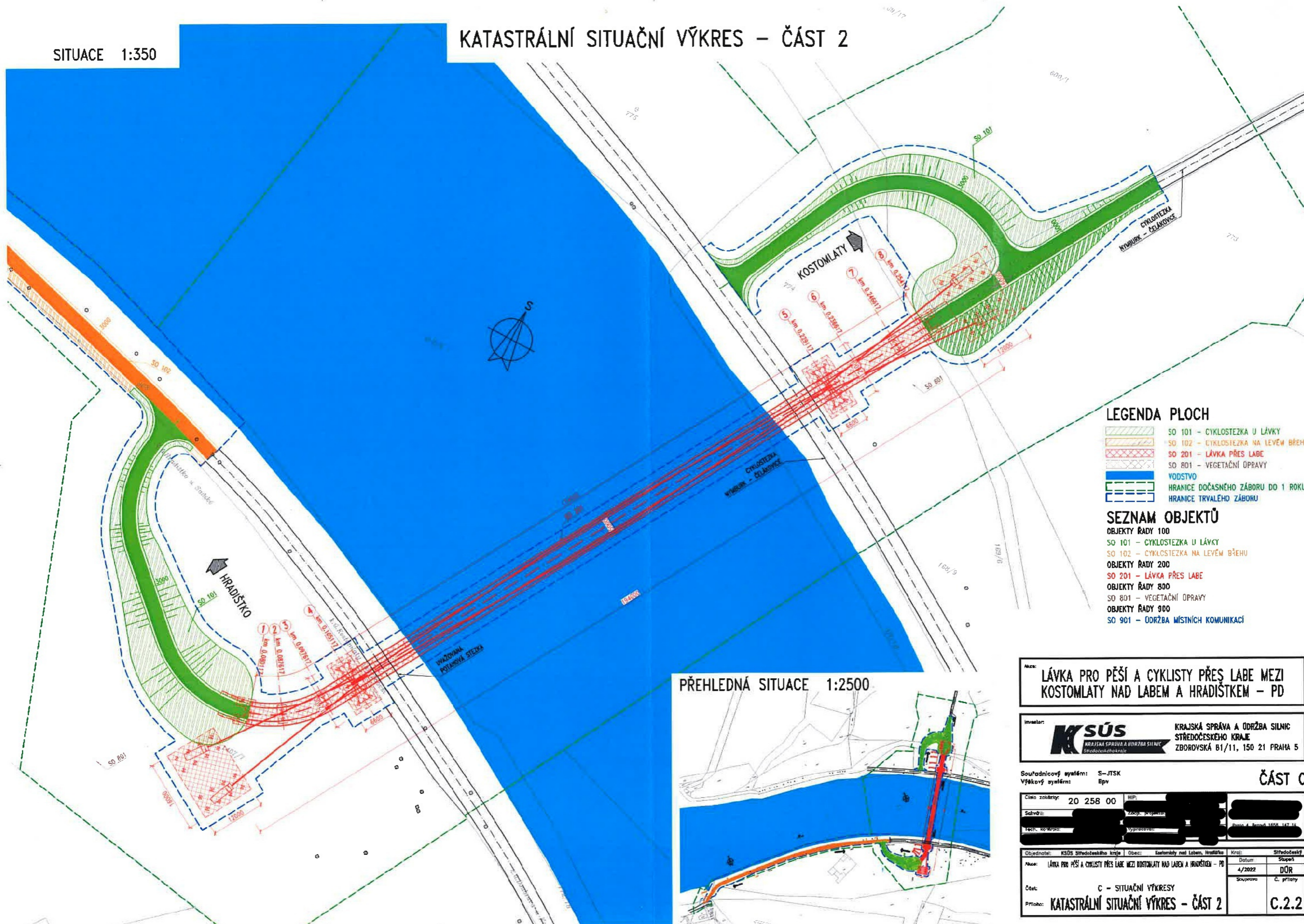
ČÁST C

Číslo zakázky:	20 258 00	HIP:	
Schválil:		Zobrazil:	
Tech. kontrola:		Vypracoval:	

Objednatel:	KSÚS Středočeského kraje	Obec:	Kostomlaty nad Labem, Hradištko	Kraj:	Středočeský
Akce:	LÁVKA PRO PĚŠÍ A CYKLISTY PŘES LABE MEZI KOSTOMLATY NAD LABEM A HRADIŠTKEM – PD	Dotup:	4/2022	Stupeň:	DŮR
Část:	C – SITUAČNÍ VÝKRESY	Souprava:		Č. přílohy:	C.2.1
Průběh:	KATASTRÁLNÍ SITUAČNÍ VÝKRES – ČÁST 1				

SITUACE 1:350

# KATASTRÁLNÍ SITUAČNÍ VÝKRES – ČÁST 2



- LEGENDA PLOCH**
- SO 101 – CYKLOSTEZKA U LÁVKY
  - SO 102 – CYKLOSTEZKA NA LEVÉM BŘEHU
  - SO 201 – LÁVKA PŘES LABE
  - SO 801 – VEGETAČNÍ OPRAVY
  - VODSTVO
  - HRANICE DOČASNÉHO ZÁBORU DO 1 ROKU
  - HRANICE TRVALÉHO ZÁBORU

- SEZNAM OBJEKTŮ**
- OBJEKTY ŘADY 100**
- SO 101 – CYKLOSTEZKA U LÁVKY
  - SO 102 – CYKLOSTEZKA NA LEVÉM BŘEHU
- OBJEKTY ŘADY 200**
- SO 201 – LÁVKA PŘES LABE
- OBJEKTY ŘADY 800**
- SO 801 – VEGETAČNÍ OPRAVY
- OBJEKTY ŘADY 900**
- SO 901 – ODRŽBA MÍSTNÍCH KOMUNIKACÍ

PŘEHLEDNÁ SITUACE 1:2500



**Název:** LÁVKA PRO PĚŠÍ A CYKLISTY PŘES LABE MEZI KOSTOMLATY NAD LABEM A HRADIŠTKEM – PD

**Investor:** **K SÚS** KRAJSKÁ SPRÁVA A ODRŽBA SILNIC STŘEDOČESKÉHO KRAJE ZBOROVSKÁ 81/11, 150 21 PRAHA 5

**Souřadnicový systém:** S-JTSK  
**Výškový systém:** Bpv

**Cílová zakázka:** 20 258 00  
**Seznam:** [redacted]  
**Technická korektura:** [redacted]

Objednatel: KÚS Středočeského kraje	Obec: Kamenický nad Labem, Hradištko	Kraj: Středočeský
Název: LÁVKA PRO PĚŠÍ A CYKLISTY PŘES LABE MEZI KOSTOMLATY NAD LABEM A HRADIŠTKEM – PD	Datum: 4/2022	Stupeň: DŮR
Část: C – SITUAČNÍ VÝKRESY	Skupina: C. přílohy	
Příloha: KATASTRÁLNÍ SITUAČNÍ VÝKRES – ČÁST 2		C.2.2

ČÁST C