

Smlouva o zřízení věcného břemene služebnosti

č.j. OLP/3224/2023

č.sml.: 7700102142_15/VB

uzavřená podle ustanovení § 1257-1266 a § 1299 - 1302 zákona č. 89/2012 Sb., občanský zákoník, ve znění pozdějších právních předpisů a v souladu s § 59 zákona č. 458/2000 Sb., o podmínkách podnikání a o výkonu státní správy v energetických odvětvích a o změně některých zákonů (energetický zákon), ve znění pozdějších předpisů a podle ustanovení

mezi těmito smluvními stranami:

Liberecký kraj

se sídlem U Jezu 642/2a, 461 80 Liberec 2

IČO: 70891508, DIČ: CZ70891508

bankovní spojení: Komerční banka, a.s. Liberec, číslo účtu: 19-7964100227/0100

zastoupený **Martinem Půtou**, hejtmanem kraje

jako strana povinná z věcného břemene (dále jen „**povinný**“)


a

GasNet, s.r.o.

se sídlem Klíšská 940/96, Klíše, 400 01 Ústí nad Labem

zapsaná v obchodním rejstříku vedeném Krajským soudem v Ústí nad Labem, oddíl C, vložka 23083

IČO: 27295567, DIČ: CZ27295567

bankovní spojení: 

zastoupena na základě plné moci založené v interním seznamu povinného pod č. PM/1 společnosti:


GasNet Služby, s.r.o.

se sídlem Plynářská 499/1, Zábrdovice, 602 00 Brno

zapsána v obchodním rejstříku u Krajského soudu v Brně, oddíl C, vložka 57165

IČO: 27935311, DIČ: CZ27935311

zastoupena na základě plných mocí založených v interním seznamu povinného pod č. PM/15 a PM/5:


jako strana oprávněná z věcného břemene (dále jen „**oprávněný**“)

t a k t o:

I.

Povinný prohlašuje, že je vlastníkem **pozemku p.č. 944/1**, ostatní plocha, způsob využití silnice ev. č. II/287, nacházejícího se v katastrálním území Kokonín, obec Jablonec nad Nisou, evidovaného na listu vlastnictví č. 32, u Katastrálního úřadu pro Liberecký kraj, Katastrální pracoviště Jablonec nad Nisou (dále jen „**Pozemek**“).

II.

Oprávněný zrealizoval a uvedl na základě kolaudačního souhlasu s užíváním stavby vydaného Magistrátem města Jablonec nad Nisou, odborem stavebním a životního prostředí, stavebním úřadem pod č.j. 96315/2022 ze dne 21. 11. 2022 a předávacího protokolu č. 05/98/21/2022 ze dne 31. 8. 2022 do užívání stavbu plynárenského zařízení „**REKO MS Jablonec nad Nisou-Rychnovská, číslo stavby 7700102142 v k.ú. Kokonín**“ (dále také „**PZ**“).

Skutečná poloha uložené stavby PZ je vyznačena v geometrickém plánu č. 1766-27/2023 ze dne 19. 1. 2023 vyhotoveného Ing. Pavlem Dvořáčkem, Chýnovská 1917/9, Tábor a je nedílnou součástí této smlouvy (dále jen „**geometrický plán pro vyznačení věcného břemene**“).

III.

- (1) V souladu s čl. I. odst. (5) smlouvy o budoucí smlouvě o zřízení služebnosti a souhlasu se zřízením stavby č.j. OLP/4032/2020, ev.č. 7700102142_17/BVB ze dne 14. 12. 2020 uzavřené mezi povinným a oprávněným (dále jen „**SBVB**“) zřizuje povinný ve prospěch oprávněného věcné břemeno ve smyslu služebnosti (dále jen „**věcné břemeno**“) spočívající v oprávnění:
 - a) zřídit a provozovat PZ včetně jeho příslušenství na Pozemku v rozsahu dle geometrického plánu pro vyznačení věcného břemene.
 - b) vstupovat a vjíždět na Pozemek v souvislosti se zřízením, stavebními úpravami, opravami, provozováním a odstraněním PZ.
- (2) Povinný zřizuje věcné břemeno pro oprávněného na dobu existence PZ.
- (3) Oprávněný pro sebe přijímá shora uvedená práva odpovídající věcnému břemenu a povinný na sebe bere povinnost tato práva strpět.

IV.

- (1) Povinný prohlašuje a činí nesporným, že si je vědom všech omezení, která jsou se zřízením a provozováním PZ spojena, a že nebude bránit vstupu a vjezdu na Pozemek při výkonu práv oprávněného, vyplývajících z věcného břemene.
- (2) Práva a povinnosti smluvních stran týkající se vstupu a vjíždění na Pozemek v souvislosti se zřizováním a provozováním PZ včetně jeho příslušenství upravuje zákon č. 458/2000 Sb. v platném znění, o podmínkách podnikání a o výkonu státní správy v energetických odvětvích a o státní energetické inspekci.

V.

- (1) Věcné břemeno se sjednává úplatně. Výše úplaty za zřízení věcného břemene vyplývá ze způsobu zásahu do Pozemku. Její výše se řídí platným Ceníkem jednorázových úhrad za zřízení věcného břemene schváleným usnesením Rady Libereckého kraje, platným ke dni podpisu SBVB (dále jen „**Ceník**“). Výše úplaty je podle nákresu trasy stavby PZ na geometrickém plánu [čl. II.] vypočítána takto:

Údaje dle SBVB č.j. OLP/4032/2020, ev.č. 7700102142_17/BVB:

Stavební úkony	Výměra	Jednorázová sazba	Cena
Podélné uložení do vozovky	538 m	1.000 Kč/m	538.000 Kč
překop	10x případ	9.000 Kč/případ	90.000 Kč
částečný překop	3x případ	4.000 Kč/případ	12.000 Kč
rekonstrukce	1x případ	1.000 Kč/případ	1.000 Kč

Údaje dle geometrického plánu č. 1766-27/2023 – dle přesného zaměření:

Stavební úkony	Výměra	Jednorázová sazba	Cena
Podélné uložení do vozovky	548 m	1.000 Kč/m	548.000 Kč
překop	11x případ	9.000 Kč/případ	99.000 Kč
částečný překop	3x případ	4.000 Kč/případ	12.000 Kč
rekonstrukce	1x případ	1.000 Kč/případ	1.000 Kč

Celková úplata činí částku **660.000 Kč** (slovy: *šest set šedesát tisíc korun českých*) (dále jen „**Úplata**“).

- (2) Liberecký kraj je plátcem daně z přidané hodnoty (dále jen „**DPH**“). K Úplatě je připočteno 21% DPH. Celková Úplata s DPH tedy činí **798.600Kč** (slovy: *sedm set devadesát osm tisíc šest set korun českých*).
- (3) Oprávněný uhradil částku 775.610 Kč (včetně 21% DPH) na základě čl. I odst. (8) SBVB OLP/4032/2020 dne 22. 12. 2020.
- (4) Vzhledem k tomu, že skutečný zásah Stavbou do majetku Povinného je dle geometrického plánu větší než tak, jak byl vypočítán v čl. I. odst. (7) SBVB, a zároveň takto vzniklý rozdíl ve výši **22.990 Kč** (slovy: *dvacet dva tisíc devět set devadesát korun českých*) nepřesáhl o více než 5 % částku Úplaty, dohodli se Povinný a Oprávněný na tom, že ke dni uzavření smlouvy o zřízení věcného břemene zaniká nárok Povinného na výplatu tohoto rozdílu.

VI.

- (1) Povinný prohlašuje, že Pozemek, který má být zatížen věcným břemenem, je bez právních vad a neexistují žádné okolnosti, které by mohly v budoucnu bránit řádnému využívání práva odpovídajícímu věcnému břemeni, které se má k Pozemku zřídit vyjma níže uvedeného:
 - věcná břemena uvedená ve výpisu z katastru nemovitostí listu vlastnictví č. 32 pro katastrální území Kokonín ke dni 1. 9. 2023, který tvoří nedílnou součást této smlouvy.
- (2) Oprávněný prohlašuje, že byl s touto právní vadou seznámen, a že bude plně respektovat práva ostatních oprávněných z majetkových práv k cizí věci.
- (3) Náklady spojené s běžným udržováním Pozemku ponese povinný.

VII.

- (1) Pokud v důsledku existence stavby PZ, příp. její opravy nebo údržby vznikne ze strany oprávněného, a to i nezaviněně, povinnému škoda, ponese náklady na její odstranění oprávněný, případně zajistí nápravu v celém rozsahu.
- (2) Nesnese-li záležitost při náhlém poškození stavby PZ odkladu, obstará její opravu oprávněný i bez předchozího projednání s povinným; oprávněný povinnému však neprodleně písemně oznámí zahájení a ukončení provádění opravy, její místo označí a zabezpečí. Po skončení prací uvede oprávněný Pozemek na vlastní náklad do předešlého stavu a nahradí případnou škodu způsobenou provedením prací, případně zajistí nápravu v plném rozsahu.
- (3) Pokud v důsledku budoucích rekonstrukcí nebo oprav silnice umístěné na Pozemku vznikne ze strany povinného na stavbě PZ škoda, a to i nezaviněně, ponese náklady na její

odstranění povinný, avšak pouze za předpokladu, že při realizaci stavby PZ bylo dodrženo minimální krytí dle norem.

VIII.

- (1) Věcné břemeno podle této smlouvy vzniká vkladem práva do katastru nemovitostí. Návrh na vklad podá povinný.
- (2) Správní poplatek za vklad práva odpovídajícího věcnému břemenu uhradí oprávněný.

IX.

Na základě této smlouvy lze provést vklad do katastru nemovitostí na list vlastnictví uvedený v čl. I. této smlouvy u Katastrálního úřadu pro Liberecký kraj, Katastrální pracoviště Jablonec nad Nisou takto:

V části C LV:

Věcné břemeno ve prospěch GasNet, s.r.o., IČ 27295567, se sídlem Klíšská 940/96, Klíše, 400 01 Ústí nad Labem, spočívající v oprávnění:

- a) zřídit a provozovat plynárenské zařízení včetně jeho příslušenství na části Pozemku,
- b) vstupovat a vjíždět na Pozemek v souvislosti se zřízením, stavebními úpravami, opravami, provozováním a odstraněním plynárenského zařízení, vše v rozsahu dle geometrického plánu č. 1766-27/2023 ze dne 19. 1. 2023.

Věcné břemeno se zřizuje na dobu existence plynárenského zařízení.

Ostatní beze změny.

X.

- (1) Smluvní strany prohlašují, že tato smlouva byla sepsána podle jejich pravé a svobodné vůle, žádná z nich ji neuzavírala v tísní ani za nápadně nevýhodných podmínek.
- (2) Smlouva je vyhotovena v pěti stejnopisech. Oprávněný po podpisu smlouvy obdrží jedno vyhotovení, povinný tři vyhotovení. Jedno vyhotovení je určeno pro řízení u příslušného katastrálního úřadu.
- (3) Schvalovací doložka ve smyslu § 23 odst. (1) zákona č. 129/2000 Sb., o krajích: Na základě usnesení Rady Libereckého kraje č. 2387/17/RK vyplývajícího z § 59 odst. 4 zákona č. 129/2000 Sb., o krajích (krajské zřízení), kterým rada svěřila působnost rozhodovat o smlouvách o zřízení a zániku věcného břemene hejtmanovi kraje, rozhoduje v těchto záležitostech hejtman kraje. Ověřená kopie tohoto usnesení je založena ve sbírce listin příslušného katastrálního úřadu.
- (4) Smlouva vstupuje v platnost dnem podpisu všech smluvních stran.
- (5) Tato smlouva včetně jejích případných dodatků podléhá uveřejnění v registru smluv dle zákona číslo 340/2015 Sb., o zvláštních podmínkách účinnosti některých smluv, uveřejňování těchto smluv a o registru smluv (zákon o registru smluv), ve znění pozdějších předpisů (dále jen „*zákon o registru smluv*“).
- (6) Smlouvu bez zbytečného odkladu, nejpozději do pracovních 30 dnů od uzavření smlouvy, uveřejní povinný. Při uveřejnění je povinný povinen postupovat tak, aby nebyla ohrožena doba zahájení plnění ze smlouvy, pokud si ji smluvní strany sjednaly, případně vyplývá-li z účelu smlouvy. Pro uveřejnění opravy platí ustanovení tohoto článku o uveřejnění obdobně.

- (7) Smluvní strany prohlašují, že tato smlouva neobsahuje obchodní tajemství, jež by nebylo možné uveřejnit.
- (8) Povinný zajistí, aby při uveřejnění této smlouvy nebyly uveřejněny informace, které nelze uveřejnit podle platných právních předpisů (osobní údaje zaměstnanců oprávněného, jejich pracovní pozice a kontakty, telefonické i emailové adresy, apod.) a dále, aby byly znečitelněny podpisy osob zastupujících smluvní strany.
- (9) Tato smlouva nabývá účinnosti dnem uveřejnění v registru smluv v souladu s § 6 odst. 1 zákona o registru smluv.

XI.


GasNet, s.r.o. je, ve smyslu Nařízení Evropského parlamentu a Rady (EU) 2016/679 ze dne 27. 4. 2016 o ochraně fyzických osob v souvislosti se zpracováním osobních údajů a o volném pohybu těchto údajů a o zrušení směrnice 95/46/ES (obecné nařízení o ochraně osobních údajů), správcem osobních údajů subjektů údajů. Informace o jejich zpracování vyžadované platnými právními předpisy, včetně jejich rozsahu a účelu zpracování, přehledu práv a povinností GasNet, s.r.o. a aktualizovaného seznamu zpracovatelů osobních údajů, jsou zveřejněny na webové stránce GasNet, s.r.o. (www.gasnet.cz/cs/informace-o-zpracovani-osobnich-udaju) a při uzavírání smlouvy nebo kdykoli v průběhu jejího trvání budou subjektu údajů poskytnuty na jeho vyžádání, adresované písemně na adresu sídla GasNet, s.r.o. nebo do jeho datové schránky ID rdxzhzt.

V Liberci dne
Povinný: Liberecký kraj

V Ústí nad Labem dne
Oprávněný: GasNet, s.r.o.

.....
Martin Půta
hejtman Libereckého kraje

.....

Příloha:

- geometrický plán č. 1766-27/2023 ze dne 19. 1. 2023
- list vlastnictví č. 32

VÝPIS Z KATASTRU NEMOVITOSTÍ

prokazující stav evidovaný k datu 01.09.2023 13:15:02

Vyhotoveno bezúplatně dálkovým přístupem pro účel: Správa majetku, č.j.: OLP pro Krajský úřad Libereckého kraje

Okres: CZ0512 Jablonec nad Nisou

Obec: 563510 Jablonec nad Nisou

Kat.území: 667960 Kokonín

List vlastnictví: 32

V kat. území jsou pozemky vedeny ve dvou číselných řadách (St. = stavební parcela)

A Vlastník, jiný oprávněný	Identifikátor	Podíl
----------------------------	---------------	-------

Vlastnické právo

Liberecký kraj, U Jezu 642/2a, Liberec IV-Perštýn, 46001 70891508
Liberec

Správa nemovitostí ve vlastnictví kraje

Krajská správa silnic Libereckého kraje, příspěvková 70946078
organizace, České mládeže 632/32, Liberec VI-Rochlice,
46006 Liberec

ČÁSTEČNÝ VÝPIS

B Nemovitosti


Pozemky

Parcela	Výměra[m2]	Druh pozemku	Způsob využití	Způsob ochrany
944/1	14385	ostatní plocha	silnice	

B1 Věcná práva sloužící ve prospěch nemovitostí v části B - Bez zápisu

C Věcná práva zatěžující nemovitosti v části B včetně souvisejících údajů

Typ vztahu



VÝPIS Z KATASTRU NEMOVITOSTÍ

prokazující stav evidovaný k datu 01.09.2023 13:15:02

Okres: CZ0512 Jablonec nad Nisou


Obec: 563510 Jablonec nad Nisou

Kat.území: 667960 Kokonín

List vlastnictví: 32

V kat. území jsou pozemky vedeny ve dvou číselných řadách (St. = stavební parcela)

Typ vztahu



VÝPIS Z KATASTRU NEMOVITOSTÍ

prokazující stav evidovaný k datu 01.09.2023 13:15:02

Okres: CZ0512 Jablonec nad Nisou


Obec: 563510 Jablonec nad Nisou

Kat.území: 667960 Kokonín

List vlastnictví: 32

V kat. území jsou pozemky vedeny ve dvou číselných řadách (St. = stavební parcela)

Typ vztahu



Nemovitosti jsou v územním obvodu, ve kterém vykonává státní správu katastru nemovitostí ČR
Katastrální úřad pro Liberecký kraj, Katastrální pracoviště Jablonec nad Nisou, kód: 504.
strana 3

VÝPIS Z KATASTRU NEMOVITOSTÍ

prokazující stav evidovaný k datu 01.09.2023 13:15:02

Okres: CZ0512 Jablonec nad Nisou


Obec: 563510 Jablonec nad Nisou

Kat.území: 667960 Kokonín

List vlastnictví: 32

V kat. území jsou pozemky vedeny ve dvou číselných řadách (St. = stavební parcela)

Typ vztahu




D Poznámky a další obdobné údaje - Bez zápisu

Plomby a upozornění - Bez zápisu

E Nabývací tituly a jiné podklady zápisu

Listina



F Vztah bonitovaných půdně ekologických jednotek (BPEJ) k parcelám - Bez zápisu

Nemovitosti jsou v územním obvodu, ve kterém vykonává státní správu katastru nemovitostí ČR:
Katastrální úřad pro Liberecký kraj, Katastrální pracoviště Jablonec nad Nisou, kód: 504.

Vyhotovil:

Český úřad zeměměřický a katastrální - SCD

Vyhotoveno: 01.09.2023 13:23:39

Poučení: Údaje katastru lze užit pouze k účelům uvedeným v § 1 odst. 2 katastrálního zákona.
Osobní údaje získané z katastru lze zpracovávat pouze při splnění podmínek obecného nařízení
o ochraně osobních údajů. Podrobnosti viz <http://www.cuzk.cz/>.

Nemovitosti jsou v územním obvodu, ve kterém vykonává státní správu katastru nemovitostí ČR
Katastrální úřad pro Liberecký kraj, Katastrální pracoviště Jablonec nad Nisou, kód: 504.
strana 4

a mechanická ochrana

Příloha B (normativní)

Tabulka B.1 – Nejmenší dovolené krytí podzemních sítí

Druh sítí	Nejmenší krytí v m ¹⁾		
	Chodník ²⁾	Vozovka ³⁾	Volný terén ⁴⁾
Silové kabely do 1 kV do 10 kV do 35 kV do 220 kV	0,35 0,50 ⁵⁾ 1,00 1,30	1,00 1,00 1,00 1,30	0,35/0,70 ⁵⁾ 0,70 1,00 1,30
Sdělovací kabely – místní – dálkové – optické – místní – dálkové	0,40 0,50 0,40 ⁶⁾ 0,50	0,90 ⁷⁾ 0,90 ⁷⁾ 0,90 ⁸⁾ 1,20	0,60 0,60/0,90 ⁹⁾ 0,60 1,00
Plynovodní potrubí	0,80 ¹⁰⁾	1,00 ¹¹⁾	0,80 ¹¹⁾
Vodovodní sítě	1,00 až 1,60 ¹²⁾	1,50	1,00 až 1,60 ¹²⁾
Tepelné sítě	0,50	1,00 ¹³⁾	0,50
Kabelovody	0,60 ¹⁴⁾	1,00	0,60
Stokové sítě a kanalizační přípojky	1,00	Podle místních podmínek – doporučuje se min 1,80 1,00	
Potrubní pošta	0,70	1,00	0,70
Kolektor	0,50	1,00 ¹⁵⁾	0,50

¹⁾ Vzdálenosti se měří mezi vnějšími povrchy kabelů, potrubí a ochranné konstrukce.

²⁾ Do této kategorie patří všechny pásy přidruženého prostoru, které neslouží provozu nebo stání vozidel.

³⁾ Do této kategorie patří všechny pásy a pruhy pro provoz a stání vozidel. Krytí je nutné přizpůsobit konstrukci vozovky.

⁴⁾ Mimo souvislou zástavbu.

⁵⁾ Kabely bez ochrany proti mechanickému poškození podle ČSN 34 1050:1970, obrázek 1 b.

⁶⁾ Při rekonstrukci elektrorozvodných zařízení na vyšší provozní napětí lze u již uložených kabelů 3 kV až 6 kV snížit na nezbytnou dobu jejich krytí až na 0,35 m.

⁷⁾ U rychlostních komunikací nejméně 1,20 m.

⁸⁾ Koaxiální kabely.

⁹⁾ Při společné pokládce dálkového a místního optického kabelu (trubek) je minimální krytí 0,5 m.

¹⁰⁾ U rychlostních komunikací a silnic I. třídy je krytí 1,2 m.

¹¹⁾ Krytí plynovodů do 0,3 MPa lze snížit podle ČSN 38 6413.

¹²⁾ Podle místních podmínek s využitím ustanovení ČSN 75 5401 a ČSN 75 5402 o závislosti hloubky uložení na tepelně izolačních schopnostech půdy a jmenovité světlosti potrubí.

¹³⁾ V odůvodněných případech i méně.

¹⁴⁾ U povrchových kabelovodů místní sítě možno snížit až na 0,40 m.

¹⁵⁾ V technicky zdůvodněných případech z důvodů překážky v trase potrubí lze se souhlasem plynárenského podniku, silničního správního orgánu a správce komunikace snížit krytí plynovodů do přetlaku 0,3 MPa, vedených v zastavěném území měst a obcí na 0,60 m.