

## PACHTOVNÍ SMLOUVA – POZEMKY V DOBÝVACÍM PROSTORU č. SML-00192-2023-192

dle ustanovení § 2332 a násl. zákona č. 89/2012 Sb., občanský zákoník,  
ve znění pozdějších předpisů (dále jen „*občanský zákoník*“)

### **Lesy České republiky, s.p.**

se sídlem Přemyslova 1106/19, Nový Hradec Králové, 500 08 Hradec Králové

IČO: 421 96 451

DIČ: CZ42196451

zapsaný v obchodním rejstříku vedeném Krajským soudem v Hradci Králové, oddíl AXII,  
vložka 540

zastoupený: Ing. Daliborem Šafaříkem, Ph.D., generálním ředitelem

bankovní spojení: Komerční banka, a.s.,

číslo účtu: 19-0294410207/0100

(dále jako „*propachtovatel*“) na straně jedné

**a**

### **Českomoravský štěrk, a.s.**

se sídlem Mokrá 359, 664 04 Mokrá-Horákov

IČO: 255 02 247

DIČ: CZ25502247

zapsaná v obchodním rejstříku vedeném Krajským soudem v Brně, oddíl B, vložka 2389

zastoupená: Ing. Robertem Zelníčkem, členem představenstva

bankovní spojení: Raiffeisenbank, a.s.,

číslo účtu: 5050013056/5500

(dále jako „*pachtýř*“) na straně druhé

(propachtovatel a pachtýř dále též společně jako „*smluvní strany*“ a každý jednotlivě jako „*smluvní strana*“)

uzavírají níže uvedeného dne, měsíce a roku tuto Pachtovní smlouvu (dále jen „*smlouva*“):

### **I. Předmět pachtu**

1. Propachtovatel prohlašuje, že mu svědčí právo hospodařit k uvedenému pozemku, který je ve vlastnictví České republiky, a to:

Parcelní číslo	Druh pozemku	Výměra v m <sup>2</sup>	Propachtovávaná výměra v m <sup>2</sup>	Katastrální území	LV	Obec
část 906/2	lesní pozemek	████████	████████	Řípec	15	Řípec
<b>Celkem</b>						

Uvedený pozemek (dále také „*předmětný pozemek*“ nebo „*předmět pachtu*“) je zapsaný v katastru nemovitostí u Katastrálního úřadu pro Jihočeský kraj, Katastrální pracoviště Tábor.

2. Část předmětného pozemku p. č. 906/2 o výměře ██████ m<sup>2</sup> v k. ú. Řípec je na základě rozhodnutí Krajského úřadu, odboru životního prostředí, zemědělství a lesnictví ze dne 7. 8. 2020, č. j.: KUJCK 94247/2020, právní moc dne 1. 9. 2020, dočasně odňata z pozemku určeného k plnění funkcí lesa, a to **do 31. 5. 2030**. Toto rozhodnutí je jako příloha č. 1 nedílnou součástí této smlouvy.
3. Propachtovatel se zavazuje přenechat na základě této smlouvy pachtýři předmět pachtu v rozsahu propachtovávané výměry uvedené v odst. 1. tohoto článku smlouvy, tj. ██████ m<sup>2</sup>, k dočasnému úplatnému užívání a požívání. Oprávnění k dobývacímu prostoru Řípec, evidenční číslo 7 1200, pachtýř doložil na základě rozhodnutí Obvodního báňského úřadu pro území krajů Plzeňského a Jihočeského dne 26. 9. 2019, zn.: SBS 05485/2019/OBÚ-06/12, právní moc dne 12. 11. 2019. Toto rozhodnutí je jako příloha č. 2 nedílnou přílohou této smlouvy.
4. Smluvní strany prohlašují, že hranice předmětu pachtu jsou jim spolehlivě známy a nevzbuzují jakýchkoli pochybností. Předmět pachtu je graficky znázorněn v zákresu s názvem výsek mapy povrchu 2023 s dotčenou plochou p. č. 906/2 zpracovaném VI. Stoklasou v měřítku 1 : 2 000, který je jako příloha č. 3 nedílnou součástí této smlouvy.
5. Pachtýř prohlašuje, že se se stavem předmětu pachtu řádně a dostatečně seznámil a že jej shledává ke dni uzavření této smlouvy způsobilým k ujednanému účelu. Dobývací prostor Řípec, evidenční číslo 7 1200, je stanoven na základě rozhodnutí o stanovení dobývacího prostoru Obvodního báňského úřadu pro území krajů Plzeňského a Jihočeského dne 26. 9. 2019, zn.: SBS 05485/2019/OBÚ-06/12, právní moc dne 12. 11. 2019. Rozhodnutí je jako příloha č. 2 nedílnou součástí této smlouvy.  
Hranice dobývacího prostoru Řípec, evidenční číslo 7 1200, je graficky znázorněna v přehledné mapě se zákresem dobývacího prostoru zpracované ██████ v měřítku 1 : 10 000. Mapa je jako příloha č. 4 nedílnou součástí této smlouvy.
6. Z pachtu je vyňato právo výkonu myslivosti a rybářské právo.
7. Smluvní strany ujednaly, že předmětem pachtu dle této smlouvy nejsou trvalé porosty nacházející se na předmětu pachtu.
8. Právo pachtu dle této smlouvy nezakládá pachtýři jakákoli práva k trvalým porostům nacházejícím se na předmětu pachtu. Pachtýř je povinen upozornit propachtovatele zejména na kalamitu, škodu na porostech apod.

**II.****Účel pachtu**

1. Pachtýř se zavazuje předmět pachtu uvedený v článku I. odst. 1. této smlouvy užívat a požívat výlučně k podnikatelským účelům, a to k hornické činnosti podle ustanovení § 2 zákona č. 61/1988 Sb., o hornické činnosti, výbušninách a o státní báňské správě, ve znění pozdějších předpisů (dále jen „zákon o hornické činnosti“), a k činnostem s danou těžbou souvisejícím, a to na základě rozhodnutí o povolení hornické činnosti – povolení přípravy, otvírky a dobývání Obvodního báňského úřadu pro území kraje Plzeňského a Jihočeského ze dne 21. 4. 2020, č. j.: SBS 06147/2020/OBÚ-06/7, právní moc dne 21. 5. 2020. Toto rozhodnutí je jako příloha č. 5 nedílnou součástí této smlouvy.
2. Předmětem podnikání pachtýře je mimo jiné hornická činnost v rozsahu ustanovení § 2 a činnost prováděné hornickým způsobem v rozsahu ustanovení § 3 zákona o hornické činnosti, a to na základě oprávnění k hornické činnosti a činnosti prováděné hornickým způsobem Obvodního báňského úřadu pro území krajů Jihomoravského a Zlínského ze dne 4. 6. 2013, č. j.: SBS 14916/2013/OBÚ-01, právní moc dne 25. 6. 2013. Oprávnění k hornické činnosti je jako příloha č. 6 nedílnou součástí této smlouvy.
3. Veškeré věci, záležitosti či jednání související s využitím předmětu pachtu za sjednaným účelem je povinen obstarat pachtýř, a to na svůj náklad a v mezích stanovených touto smlouvou.

**III.****Pachtovné**

1. Pachtýř se zavazuje platit propachtovateli za předmět pachtu pachtovné ve výši [REDACTED] **Kč bez DPH/m<sup>2</sup>/rok** (cena základní bez rozlišení ploch dle způsobu využití pro druh nerostu – písek dle rámcové smlouvy č. 02/OSM/2022 ze dne 19. 10. 2022). Celkové roční pachtovné tak činí [REDACTED] **Kč (slovy: [REDACTED] korun českých) bez DPH**. K takto ujednanému pachtovnému bude připočtena DPH ve výši dle příslušných právních předpisů.
2. Propachtovatel bude pachtovné fakturovat dvakrát ročně, a to vždy **k 30. 6. a k 30. 11.** běžného roku a toto datum je zároveň datem uskutečnění zdanitelného plnění. Lhůta splatnosti faktury činí 30 kalendářních dnů ode dne jejího vystavení. Dnem úhrady se rozumí den připsání fakturované částky v její plné výši ve prospěch účtu propachtovatele. Úhrada pachtovného bude prováděna ve prospěch účtu organizační jednotky propachtovatele uvedeného v záhlaví této smlouvy. V případě vzniku či ukončení pachtovního vztahu založeného touto smlouvou v průběhu roku bude výše celkového ročního pachtovného poměrně upravena.
3. Faktura je řádně vystavena, pokud splňuje veškeré náležitosti daňového a účetního dokladu podle příslušných právních předpisů a další náležitosti dle této smlouvy, pokud byly smluvními stranami ujednány. V případě, že faktura nebyla vystavena řádně, je smluvní strana, které je faktura určena, oprávněna fakturu vrátit, a to ve lhůtě 5 pracovních dnů ode dne jejího doručení s uvedením chybných či chybějících náležitostí. Pokud bude faktura v uvedené lhůtě vrácena oprávněně, je smluvní strana, které byla faktura vrácena, povinna

řádně vystavit a doručit bezvadnou (opravenou či doplněnou) fakturu, a to ve lhůtě 5 pracovních dnů ode dne jejího vrácení. Nová lhůta splatnosti počíná běžet ode dne vystavení bezvadné (tj. opravené či doplněné) faktury.

4. Pachtýř bere na vědomí, že propachtovatel se rozhodl na vztah založený touto smlouvou, tj. pacht pozemku, uplatnit daň z přidané hodnoty, a to ve smyslu zákona č. 235/2004 Sb., o dani z přidané hodnoty, ve znění pozdějších předpisů.
5. Pachtovné bude na každé další roky valorizováno vždy k 1. 1. aktuálního kalendářního roku podle skutečně dosažené míry inflace vyjádřené přírůstkem průměrného indexu spotřebitelských cen za 12 posledních měsíců předchozího kalendářního roku zveřejněného Českým statistickým úřadem. Pachtovné bude automaticky upravováno bez písemného oznámení pachtýři. K prvnímu zvýšení pachtovného o inflaci takto dojde s účinností **od 1. 1. 2024.**

#### IV.

##### Práva a povinnosti smluvních stran

1. Pachtýř je povinen užívat a požívat předmět pachtu v souladu s ujednáními této smlouvy a v souladu s účinnými právními předpisy a rozhodnutími orgánů veřejné moci.
2. Pachtýř se zavazuje platit propachtovateli pachtovné v souladu s touto smlouvou, zejména řádně a včas.
3. Pachtýř se zavazuje na svůj náklad řádně udržovat předměty a zařízení nacházející se na předmětu pachtu, jedná-li se o běžné záležitosti spojené s jeho užíváním a požíváním.
4. Pachtýř se zavazuje neprovádět žádné úpravy předmětu pachtu či na předmětu pachtu bez předchozího písemného souhlasu propachtovatele, vyjma úprav prováděných v rámci hornické činnosti.
5. Pachtýř je povinen umožnit propachtovateli vstup na předmět pachtu za účelem zjištění jeho stavu a kontroly jeho užívání pachtýřem v souladu s touto smlouvou.
6. Pachtýř není oprávněn umístit na předmětu pachtu jakékoli stavby bez předchozího písemného souhlasu propachtovatele.
7. Propachtovatel je oprávněn kontrolovat, jak pachtýř plní povinnosti, které pro něj vyplývají z této smlouvy.
8. Rozhodne-li příslušný orgán veřejné moci pravomocným rozhodnutím o uložení pokuty propachtovateli v souvislosti s porušením zákonných povinností, k němuž došlo konáním nebo opomenutím pachtýře, je pachtýř povinen zaplatit propachtovateli částku ve výši uložené pokuty včetně případných dalších nákladů propachtovatele s tímto spojených, zejména pak nákladů řízení, a to vše do 5 pracovních dnů od doručení písemné výzvy propachtovatele k úhradě.
9. Pachtýř není oprávněn přenechat předmět pachtu nebo jeho část do užívání třetí osobě bez předchozího písemného souhlasu propachtovatele.
10. Pachtýř se zavazuje na vlastní náklady odstranit újmu, která na předmětu pachtu jeho činností nebo činností třetích osob vznikne, a to nejpozději ve lhůtě 30 kalendářních dnů od doručení písemné výzvy propachtovatele k odstranění újmy.

11. Pachtýř se zavazuje neuskładňovat a nelikvidovat odpady vzniklé jeho činností nebo činností třetích osob na předmětu pachtu. Za odvoz odpadu z předmětu pachtu a jeho následnou likvidaci odpovídá výlučně pachtýř. Odvoz a likvidaci provede pachtýř na vlastní náklady nejpozději do 7 kalendářních dnů od zjištění závadného stavu.
12. Pachtýř se zavazuje, že zabezpečí výkon hornické činnosti, činnosti prováděné hornickým způsobem a činností souvisejících tak, aby nedocházelo k újmě na okolních lesních porostech nacházejících se na pozemcích, které nejsou součástí předmětu pachtu, a dále rovněž tak, aby nebyly dotčeny zájmy ochrany přírody.
13. Pachtýř nese plnou odpovědnost za veškerou újmu, která jím prováděnou činností nebo porušením jeho povinností založené touto smlouvou či právním předpisem vznikne propachtovateli či třetím osobám, a to i v případě, že by taková újma vznikla v důsledku činnosti pachtýřem pověřených právnických či fyzických osob v souvislosti s prováděnou činností.
14. Smluvní strany ujednaly, že zápis práva pachtu dle této smlouvy do veřejného seznamu se vylučuje.
15. Pachtýř se zavazuje nevydávat stanoviska či vyjádření třetím osobám k dotčení či omezení ve využívání předmětu pachtu nebo jeho části.
16. Propachtovatel považuje cenová ujednání obsažená v této smlouvě za důvěrné informace, které jsou součástí obchodního tajemství, což pachtýř tímto bere na vědomí. Pachtýř se ve vztahu k cenovým ujednáním zavazuje zejména:
  - a) zachovávat mlčenlivost ve vztahu ke třetím osobám, zajistit náležitě ochranu takových údajů, a to včetně ochrany před jejich zneužitím,
  - b) nepředat či nesděliti údaje třetím osobám ani vlastním zaměstnancům a zástupcům, s výjimkou těch, kteří s nimi musí být seznámeni, pouze však v rozsahu nezbytně nutném za účelem řádného splnění závazků z této smlouvy,
  - c) zajistit, aby údaje nebyly zpřístupněny třetím osobám,
  - d) užiti údajů pouze za účelem řádného plnění této smlouvy,a to vše s výjimkou poskytnutí údajů osobám vázaných mlčenlivostí vyplývající z právního předpisu, zejména účetním, daňovým či právním poradcům, jejichž je klientem, a dále v případech, kdy tak stanoví právní předpis (např. povinnost součinnosti s orgány veřejné moci).

## V.

### Sankční ujednání

1. Pro případ prodlení s úhradou pachtovného se pachtýř zavazuje zaplatit propachtovateli smluvní pokutu ve výši 0,05 % z dlužné částky za každý i započatý den prodlení.
2. Pro případ porušení kterékoli z povinností uvedených v článku IV. odst. 16. této smlouvy se pachtýř zavazuje zaplatit propachtovateli smluvní pokutu ve výši ████████ Kč za každý jednotlivý případ porušení povinnosti.
3. Pro případ porušení kterékoli z povinností uvedených v článku IV. této smlouvy, s výjimkou případů uvedených v odst. 1. a odst. 2. tohoto článku smlouvy, se pachtýř

- zavazuje zaplatit propachtovateli smluvní pokutu ve výši 10 % aktuálního ročního pachtovného, a to za každý jednotlivý případ porušení.
4. Vznikem povinnosti pachtýře zaplatit propachtovateli smluvní pokutu ani jejím zaplacením není dotčeno ani jinak omezeno právo propachtovatele na náhradu škody vzniklé porušením povinnosti, jejíž splnění je smluvní pokutou zajištěno, a to v plném rozsahu.
  5. Smluvní pokuta je splatná nejpozději do 15 dnů ode dne jejího uplatnění.

## VI.

### Trvání pachtu

1. Propachtovatel touto smlouvou přenechává pachtýři a pachtýř od propachtovatele přebírá do dočasného úplatného užívání a požívání předmět pachtu uvedený v čl. I. odst. 1. této smlouvy o celkové výměře ████████ m<sup>2</sup>, a to na dobu určitou **od 1. 12. 2023 do 31. 12. 2027**.
2. Pacht dle této smlouvy skončí:
  - a) uplynutím doby, na níž byl sjednán,
  - b) písemnou dohodou smluvních stran,
  - c) písemnou výpovědí dle odst. 3. či odst. 4. tohoto článku smlouvy; výpovědní doba v takovém případě činí 3 měsíce a počíná běžet prvního dne kalendářního měsíce následujícího po měsíci, v němž byla výpověď doručena druhé smluvní straně.
3. Před uplynutím sjednané doby trvání pachtu lze tento skončit písemnou výpovědí ze strany propachtovatele v případě, že:
  - a) pachtýř je v prodlení s úhradou pachtovného o dobu delší než 30 kalendářních dnů, a to i přes písemné upozornění propachtovatele,
  - b) pachtýř užívá předmět pachtu v rozporu s touto smlouvou, a to i přes písemnou výzvu propachtovatele k odstranění závadného stavu a zjednání nápravy,
  - c) pachtýř přenechal předmět pachtu nebo jeho část do užívání jinému bez předchozího písemného souhlasu propachtovatele,
  - d) pachtýř porušil jakoukoli ze svých povinností vyplývajících z této smlouvy a nezjednal nápravu, a to i přes předchozí písemné upozornění propachtovatele,
  - e) pachtýř na předmětu pachtu umístil jakékoli stavby bez předchozího písemného souhlasu propachtovatele,
  - f) pachtýř ztratil oprávnění k provozování činnosti, pro kterou si předmět pachtu propachtoval,
  - g) předmět pachtu přestal být využitelný pro sjednaný účel pachtu.
4. Před uplynutím sjednané doby trvání pachtu lze tento skončit písemnou výpovědí ze strany pachtýře v případě, že:
  - a) pachtýř ztratil oprávnění k provozování činnosti, pro kterou si předmět pachtu propachtoval,
  - b) propachtovatel porušil své povinnosti vůči pachtýři vyplývajících z této smlouvy, a to i přes písemné upozornění pachtýře,
  - c) předmět pachtu přestal být využitelný pro sjednaný účel pachtu.
5. Ke dni skončení pachtu je pachtýř povinen odevzdat propachtovateli předmět pachtu ve stavu odpovídajícím způsobu využití pro účely dle čl. II. této smlouvy a po sanaci

a rekultivaci pozemku provedené na náklady pachtýře v souladu s příslušným rozhodnutím orgánu veřejné moci. O předání a převzetí předmětu pachtu bude sepsán písemný protokol opatřený datem a podpisy oprávněných zástupců smluvních stran.

## VII.

### **Criminal Compliance doložka**

1. Smluvní strany níže svým podpisem stvrzují, že v průběhu vyjednávání o této smlouvě vždy jednaly a postupovaly čestně, transparentně a v souladu s veškerými právními předpisy, a že takto budou jednat i při jejím plnění.
2. Smluvní strany prohlašují, že v souvislosti s touto smlouvou vyvinou maximální úsilí, aby žádné ze smluvních stran nemohla být přičtena trestní odpovědnost podle příslušných právních předpisů.
3. Pachtýř prohlašuje, že se seznámil se zásadami, hodnotami a cíli definovanými Criminal Compliance Programem Lesů České republiky, s.p. (viz [www.lesy.cz/ccp](http://www.lesy.cz/ccp)), a že tyto bude v co nejširším možném rozsahu respektovat.

## VIII.

### **Závěrečná ujednání**

1. Pokud není v této smlouvě ujednáno jinak, řídí se vztahy mezi smluvními stranami právním řádem České republiky, zejména občanským zákoníkem a právními předpisy souvisejícími.
2. Tuto smlouvu lze měnit či doplňovat pouze formou písemných dodatků podepsaných oběma smluvními stranami.
3. Pro platnost této smlouvy je v souladu se Statutem propachtovatele, zákonem č. 77/1997 Sb., o státním podniku, ve znění pozdějších předpisů (dále jen „zákon o státním podniku“), nutný souhlas Ministerstva zemědělství České republiky jako zakladatele propachtovatele (dále jen „zakladatel“), a to ve smyslu ustanovení § 17 odst. 2 zákona o státním podniku.
4. Zakladatel udělil propachtovateli dle zákona o státním podniku předchozí souhlas k nakládání s určeným majetkem prostřednictvím Statutu propachtovatele ze dne 19. 10. 2022, č. j. MZE-57984/2022-16221, bod 6.5.3 Statutu.
5. Tato smlouva nabývá platnosti dnem jejího podpisu oběma smluvními stranami. Pokud tato smlouva podléhá povinnosti uveřejnění dle zákona č. 340/2015 Sb., o zvláštních podmínkách účinnosti některých smluv, uveřejňování těchto smluv a o registru smluv (zákon o registru smluv), ve znění pozdějších předpisů, nabývá účinnosti dnem jejího uveřejnění v souladu se zmíněným zákonem, nejdříve však dnem **1. 12. 2023**; smluvní strany pro tyto případy vyjadřují svůj souhlas s uveřejněním celého znění smlouvy včetně metadat, a to v rozsahu a způsobem stanoveným zákonem. V ostatních případech tato smlouva nabývá účinnosti dnem jejího podpisu oběma smluvními stranami, nejdříve však ke dni **1. 12. 2023**.
6. Tato smlouva je vyhotovena v počtu čtyř stejnopisů, z nichž po dvou vyhotoveních obdrží každá ze smluvních stran.

7. Smluvní strany prohlašují, že si tuto smlouvu před jejím podpisem přečetly, jejímu obsahu rozumí a bez výhrad s ním souhlasí. Smlouva je vyjádřením jejich pravé, skutečné, svobodné a vážné vůle, na důkaz čehož níže připojují, prosty omylu, své vlastnoruční podpisy.
8. Nedílnou součástí této smlouvy jsou tyto přílohy:
- Příloha č. 1 - Rozhodnutí Krajského úřadu, odboru životního prostředí, zemědělství a lesnictví, č. j.: KUJCK 94247/2020 ze dne 7. 8. 2020
  - Příloha č. 2 - Rozhodnutí Obvodního báňského úřadu pro území krajů Plzeňského a Jihočeského, zn.: SBS 05485/2019/OBÚ-06/12 ze dne 26. 9. 2019
  - Příloha č. 3 - Výsek mapy povrchu 2023 s dotčenou plochou zpracovaný VI. Stoklasou v měřítku 1 : 2 000
  - Příloha č. 4 - Přehledná mapa se zákresem dobývacího prostoru zpracovaná [redacted] V měřítku 1 : 10 000
  - Příloha č. 5 - Rozhodnutí Obvodního báňského úřadu pro území kraje Plzeňského a Jihočeského, č. j.: SBS 06147/2020/OBÚ-06/7 ze dne 21. 4. 2020
  - Příloha č. 6 - Oprávnění Obvodního báňského úřadu pro území krajů Jihomoravského a Zlínského, č. j.: SBS 14916/2013/OBÚ-01 ze dne 4. 6. 2013

V Hradci Králové, dne 06 -11- 2023V Mokrém, dne 14 -11- 2023


Za propachtovatele: [redacted]

Z [redacted]

**Ing. Dalibor Šafařík, Ph.D.**  
generální ředitel  
Lesy České republiky, s.p.

**Ing. Robert Zelníček**  
člen představenstva  
Českomoravský štěrk, a.s.





# KRAJSKÝ ÚŘAD

JIHOČESKÝ KRAJ

Odbor životního prostředí, zemědělství a lesnictví

Oddělení lesního hospodářství a zemědělství

U Zimního stadionu 1952/2

370 76 České Budějovice



KUCBX00WUKGW

Váš dopis zn.:

Ze dne:

Naše č. j.:

Sp. zn.:

9. 7. 2020

KUJCK 94247/2020

OZZL 86303/2020/jabj SO

Vyřizuje:

Telefon:

E-mail:

Datum:

7. 8. 2020

Toto rozhodnutí nabylo právní moci

dne 1.9.2020 (7)

KRAJSKÝ ÚŘAD – JIHOČESKÝ KRAJ

Odbor životního prostředí, zemědělství a lesnictví

dne 3.9.2020 podpis ...

## Rozhodnutí

Krajský úřad - Jihočeský kraj, odbor životního prostředí, zemědělství a lesnictví (dále jen krajský úřad) U Zimního stadionu 1952/II, 370 76 České Budějovice, jako příslušný orgán státní správy, dle ust. § 67 odst. 1 písm. g) zák. č. 129/2000 Sb., o krajích (krajské zřízení), ve znění pozdějších předpisů a dle ust. § 48a odst. 1 písm. b) zákona č. 289/1995 Sb., o lesích a o změně a doplnění některých zákonů, ve znění pozdějších předpisů (dále jen lesní zákon), na základě žádosti akciové společnosti Českomoravský štěrk, a.s., se sídlem Mokrá 359, 664 04 Mokrá-Horákov, IČO: 25502247 (dále také jen žadatel) ze dne 9. 7. 2020:

**I. p o v o l u j e** podle ust. § 13 odst. 1 lesního zákona **dočasné odnětí pozemků určených k plnění funkcí lesa (PUPFL) za účelem těžby šterkopísku v dobývacím prostoru Řípec – 1. etapa, na období od nabytí právní moci tohoto rozhodnutí do 31.5.2030, a to pozemků KN:**

- **parc.č. 864 o výměře [redacted] ha, parc.č. 865 část o výměře [redacted] ha, parc.č. 906/1 část o výměře [redacted] ha, parc.č. 908 část o výměře [redacted] ha, parc.č. 910/1 část o výměře [redacted] ha, par.č. 935 část o výměře [redacted] ha, vše k.ú. Řípec ve vlastnictví žadatele, a dále**
- **parc.č. 906/2 část o výměře [redacted] ha v k.ú. Řípec ve vlastnictví Lesů České republiky, s.p., IČ: 42196451, se sídlem Přemyslova 1106/19, 501 68 Hradec Králové**

**Celková výměra** dočasně odjímaných pozemků v k.ú. Řípec činí [redacted] ha; zábor dotčených pozemků je zakreslen v kopii mapy ze 7. 5. 2020, která tvoří nedílnou součást tohoto rozhodnutí jako příloha č. 2.

**II. u k l á d á** podle ust. § 16 lesního zákona žadateli tato **opatření v zájmu ochrany pozemků určených k plnění funkcí lesa:**

dle odst. 2 písm. d):

- před uplynutím doby dočasného odnětí urychleně provést na odňatých pozemcích **přídní úpravy a rekultivace** dle schváleného plánu sanace a rekultivace, aby do dvou let od opětovného zařazení do lesního fondu mohly být tyto zalesněny,

dle odst. 2 písm. f):

- před odlesněním řádně **vytyčit a vyznačit hranice pozemků dočasně odňatých plnění funkcí lesa,**

dle odst. 3:

- pokud k dalšímu využití lesního pozemku odňatého plnění funkcí lesa je třeba stavební povolení nebo jiné rozhodnutí podle zvláštních předpisů, nesmí být započato s jeho odlesňováním dřívě, než takovéto rozhodnutí nabude právní moci.

**III. s t a n o v í** podle ust. § 17 odst. 1 lesního zákona **poplatek za dočasné odnětí**, který je povinen žadatel zaplatit v roční výši [REDAKCE]-Kč. Výpočet výše poplatku za dočasné odnětí je uveden v příloze, která je nedílnou součástí tohoto rozhodnutí a poplatek je splatný vždy do 31.12. každého roku, v němž odnětí trvá. Poplatek je žadatel povinen zaplatit na účet Celního úřadu pro Jihočeský kraj České Budějovice č.ú. 8758-17720231/0710, VS 25502247, KS 1148 pro platbu bezhotovostní nebo KS 1149 pro platbu složenkou. V případě, že se odnětí uskuteční nebo bude ukončeno v průběhu kalendářního roku, stanoví se poplatek ve výši jedné dvanáctiny roční částky poplatku za každý, i započatý měsíc. Na základě ust. § 17 odst. 4 lesního zákona, připadá z poplatku 40% obci, v jejímž katastrálním území k odnětí došlo a 60% Státnímu fondu životního prostředí ČR.

### Odůvodnění

Rozhodnutí o dočasném odnětí pozemků určených k plnění funkcí lesa je výjimkou ze zákazu využívat tyto pozemky k jiným účelům (ust. § 13 odst. 1 lesního zákona). Podáním, které bylo doručeno dne 9. 7. 2020 krajskému úřadu, navrhl žadatel vydání rozhodnutí podle ust. § 16 odst. 1 lesního zákona. Dnem doručení žádosti bylo zahájeno řízení v předmětné věci. Správní orgán přípisem čj. KUJCK 91983/2020 ze dne 22. 7. 2020 oznámil účastníkům zahájení správního řízení a dal tím možnost účastníkům řízení vyjádřit své stanovisko k uvedenému záměru, navrhopvat důkazy a činit návrhy; žádný z účastníků těchto svých práv do doby vydání rozhodnutí nevyužil.

Žadatel předložil tyto podklady podle vyhlášky MZe ČR č. 77/1996 Sb., o náležitostech žádosti o odnětí nebo omezení a podrobnostech o ochraně pozemků určených k plnění funkcí lesa, v platném znění:

- podrobné zdůvodnění požadavku s uvedením údajů o uvažovaném použití PUPFL
- údaje o celkovém rozsahu PUPFL, jejichž zábor se předpokládá; dobu trvání dočasného odnětí
- údaje o dotčených PUPFL podle katastru nemovitostí (obec, katastrální území, parcelní číslo, druh, výměra pozemku, údaje o vlastníkovi), mapu s vyznačením a přehledem pozemků požadovaných k dočasnému odnětí PUPFL ze dne 7. 5. 2020
- údaje lesního hospodářského plánu nebo lesní hospodářské osnovy o lesních porostech na dotčených pozemcích, včetně jejich zařazení do hospodářských souborů a kategorií lesa, výpočet poplatku za odnětí – Ing. Josef Koubek, Hlínice 62, 390 02 Tábor,
- plán sanace a rekultivace jako součást POPD pro DP Řípec 11/2019
- rozhodnutí Obvodního báňského úřadu pro území krajů Plzeňského a Jihočeského zn. SBS 05485/2019/OBÚ-06/12 o stanovení dobývacího prostoru ze dne 26.9.2019 s nabytím právní moci rozhodnutí dne 12.11.2019; rozhodnutí Obvodního báňského úřadu pro území krajů Plzeňského a Jihočeského zn. SBS 06147/2020/OBÚ-06/7 o povolení hornické činnosti podle plánu otvírky, přípravy a dobývání v dobývacím prostoru Řípec ze dne 21.4.2020 s nabytím právní moci rozhodnutí dne 21.5.2020 (ust. § 27 odst. 6 zákona č. 44/1988 Sb., o ochraně a využití nerostného bohatství, ve znění pozdějších předpisů (dále jen horní zákon) uvádí, že „Stanovení a změna dobývacího prostoru je i rozhodnutím o využití území v rozsahu jeho vymezení na povrchu.“ V ust. § 43 odst. 4 horního zákona se dále uvádí, že „Dobývací prostory stanovené podle dosavadních předpisů se posuzují jako dobývací prostory podle tohoto zákona a jako podklad územně plánovací dokumentace.“),
- vyjádření vlastníka lesa dotčeného PUPFL parc.č. 906/2 k.ú. Řípec, kterým je Česká republika s právem hospodařit Lesů České republiky, s.p., Přemyslova 1106, 501 68 Hradec Králové, prostřednictvím Lesní správy Jindřichův Hradec, Mládežnická 77, 377 01 Jindřichův Hradec, který je zároveň odborným lesním hospodářem, s uvedením podmínek, za kterých souhlas uděluje
- vyjádření odborného lesního hospodáře k pozemkům ve vlastnictví žadatele.

Správní orgán Správní orgán vyhověl žadateli, neboť konstatuje, že provedené odnětí neovlivní negativně hledisko zachování lesa, ochrany životního prostředí a ostatní společenské zájmy ve smyslu ustanovení § 14 odstavce 1 lesního zákona.

Poplatek, který je příjmem obce, může být podle ust. § 17 odst. 4 lesního zákona použit jen pro zlepšení životního prostředí v obci, nebo pro zachování lesa. Nebyl-li poplatek zaplacen v plné výši nejpozději v den jeho splatnosti, je žadatel povinen zaplatit za každý den prodlení penále ve výši 0,1 % z nezaplacené částky, a to počínaje dnem následujícím po dni splatnosti až do dne zaplacení včetně. Nárok vlastníků pozemků na úhradu ztráty z předčasné likvidace lesních porostů a na zvýšené provozní náklady podle ust. § 21 odst. 2 a 3 lesního zákona není vydáním tohoto rozhodnutí dotčen.

U pozemků dočasně odňatých dochází k opětovnému využití k plnění funkcí lesa dnem oznámení žadatele krajskému úřadu o skončení jiného využití a o zabezpečení opatření uvedených v ust. § 4 odst. 1 vyhlášky č. 77/1996 Sb., o náležitostech žádosti o odnětí nebo omezení a podrobnostech o ochraně pozemků určených k plnění funkcí lesa, v platném znění.

Platnost rozhodnutí o dočasném odnětí zaniká podle ust. § 16 odst. 5 písm. b) lesního zákona uplynutím dvou let od nabytí právní moci rozhodnutí, nebude-li do této doby započato s využíváním pozemků k účelům, pro něž bylo rozhodnutí vydáno. Žadatel je povinen dodržovat základní povinnosti ochrany pozemků určených k plnění funkcí lesa uvedené v ust. § 13 lesního zákona. Pozemek se vrací po zániku platnosti rozhodnutí mezi pozemky určené k plnění funkcí lesa. Vlastník pozemku je povinen tuto skutečnost oznámit orgánu státní správy lesů, který rozhodnutí vydal. Tento orgán o skutečnosti vyrozumí ostatní účastníky řízení a dotčené orgány státní správy.

Platnost rozhodnutí o dočasném odnětí zaniká podle ust. § 16 odst. 5 písm. a) lesního zákona uplynutím doby, na kterou bylo rozhodnutí vydáno. Případnou žádost o prodloužení doby platnosti rozhodnutí je nutno podat orgánu státní správy lesů, který rozhodnutí vydal, před uplynutím doby platnosti.

#### Poučení účastníků

Proti tomuto rozhodnutí se lze odvolat k Ministerstvu zemědělství ČR, a to do 15 dnů ode dne jeho doručení, podáním, učiněným u Krajského úřadu - Jihočeský kraj, odboru životního prostředí, zemědělství a lesnictví, U Zimního stadionu 1952/II, 370 76 České Budějovice.

Příloha č. 1: Výpočet poplatku za odnětí

Příloha č. 2: mapa s vyznačením a přehledem pozemků požadovaných k dočasnému odnětí PUPFL (7. 5. 2020)

#### Obdrží na doručení účastníci řízení:

Českomoravský štěrk, a.s., Mokrá 359, 664 04 Mokrá (DS)

Lesy České republiky, s.p., Přemyslova 1106, 501 68 Hradec Králové prostřednictvím [redacted] LČR, s.p., Lesní správy Jindřichův Hradec, Mládežnická 77, 377 01 Jindřichův Hradec, (DS)

#### Na vědomí (po vyznačení nabytí právní moci):

Celní úřad pro Jihočeský kraj, Kasárenská 6, 370 21 České Budějovice (DS) s doložkou právní moci do 15-ti dnů ode dne nabytí právní moci

~~Obec Cep, Cep 66, 379 01 Třeboň (DS)~~ Obec Řípec, Řípec 39, 391 91 Veselí u od Lužnic (DS)

**Výpočet poplatku za dočasné odnětí na dobu 10 let  
(příloha č. 1 k rozhodnutí č.j. KUJCK 94247/2020/OZZL)**

Poplatek za dočasné odnětí lesních pozemků (OLP) se vypočte jako kapitálová hodnota ročního odvodu podle vzorce:

$$OLP = PP \times CD \times f \times \text{plocha odnětí}$$

OLP -- poplatek za dočasné odnětí lesních pozemků

PP -- průměrná roční potenciální produkce lesů v České republice v  $\text{m}^3 \text{ha}^{-1}$

CD -- průměrná cena dřeva na odvozním místě v Kč za  $\text{m}^3$

f -- faktor ekologické váhy lesa

Průměrná roční potenciální produkce lesů v České republice je dlouhodobě neměnná

a dosahuje výše

█  $\text{m}^3 \text{ha}^{-1}$

Hodnota z tabulky faktoru ekologické váhy lesa  
(lesy hospodářské)

█

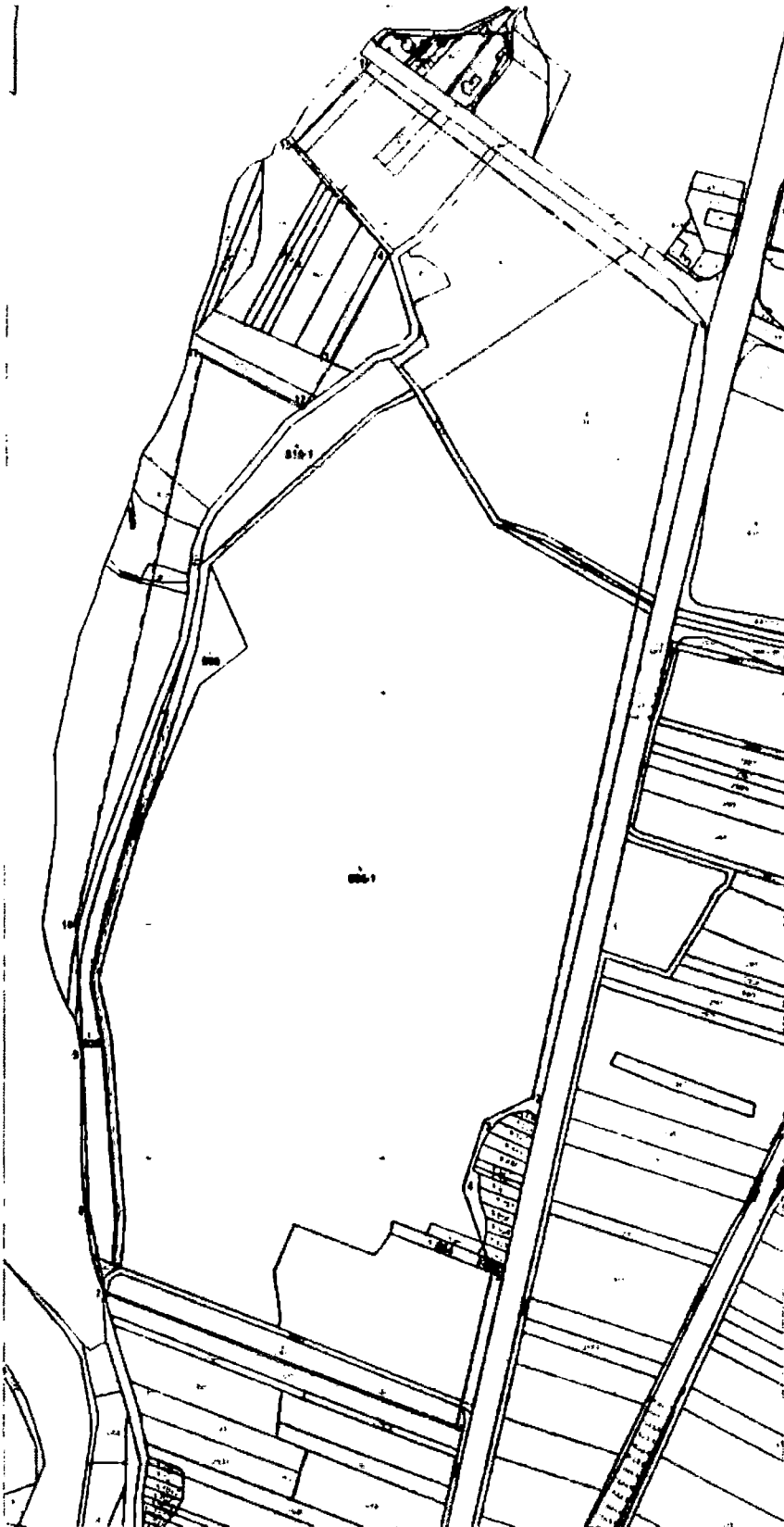
Průměrná cena dřeva na odvozním místě v Kč za  $\text{m}^3$  pro r. 2020

█ Kč

$$OLP = PP \times CD \times f \times \text{plocha odnětí}$$

$$OLP = 6,3 \times 579 \times 1,4 \times 16,3580 \text{ ha celková roční částka odvodu} =$$

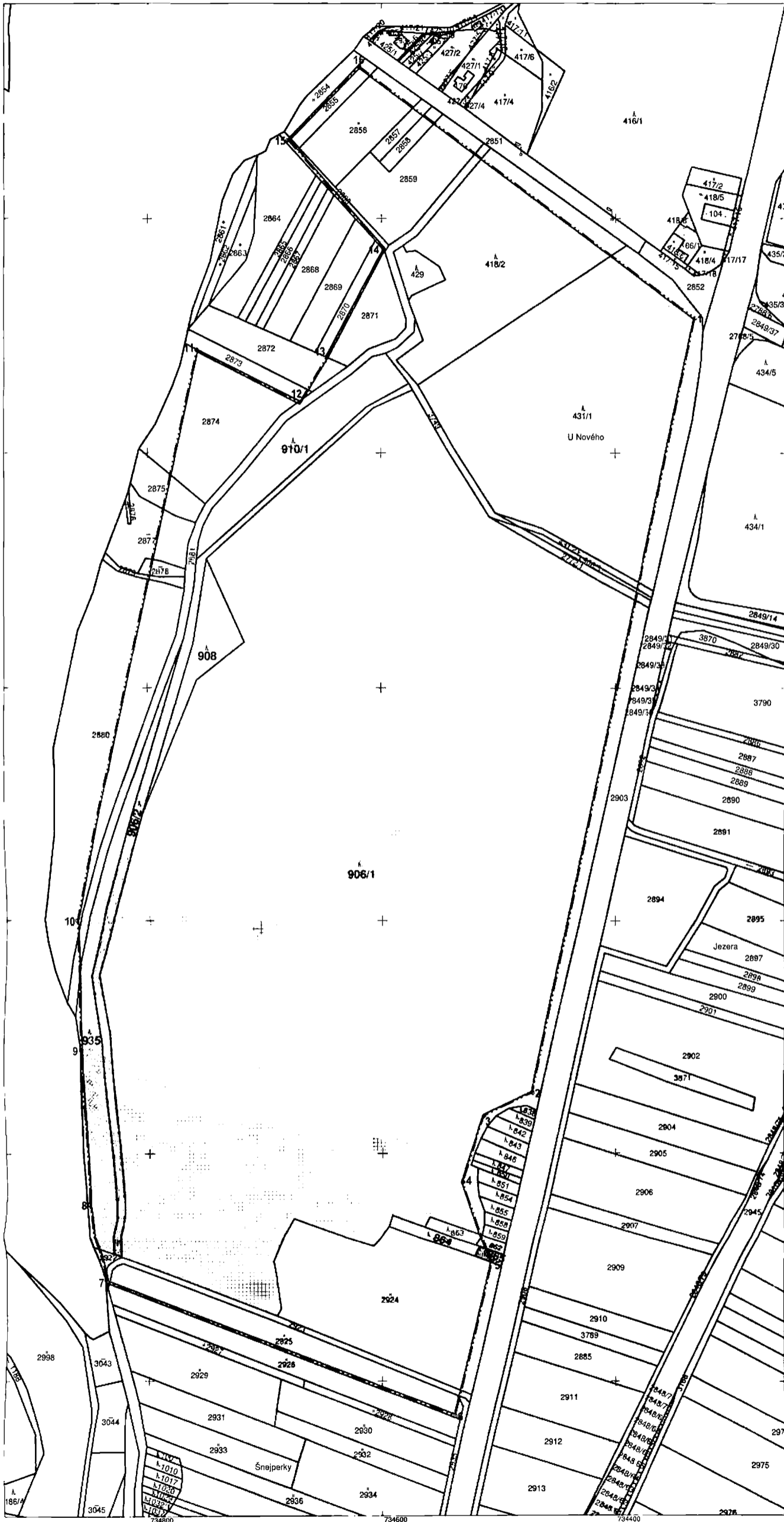
█ -Kč



Přehled pozemků požadovaných k dočasnému odnětí z PUPFL:

884	m <sup>2</sup>	
885	m <sup>2</sup>	
906/1	m <sup>2</sup>	
906/2	m <sup>2</sup>	
908	m <sup>2</sup>	
107/1	m <sup>2</sup>	
935	m <sup>2</sup>	
celkem	m <sup>2</sup>	

Ministerstvo zemědělství a vesničské oblasti MZe Řešitel projektu:	Název:	písekova řípec Českomoravský štěrk, a.s.	
	Podklad k žádosti o dočasné odnětí lesních pozemků z PUPFL	Řešitel organizace:	Písek
Měřítko: 1 : 2 000	Třída:	Akce:	Práce:
Datum: 12. 09. 2014	Datum:	Učinit:	Přiloha 2:



**Přehled pozemků požadovaných k dočasnému odnětí z PUPFL:**

864	██████████	m2
865	██████████	m2
906/1	██████████	m2
906/2	██████████	m2
908	██████████	m2
910/1	██████████	m2
935	██████████	m2
celkem	██████████	m2

Banská a měřičská služba Blatná, s.r.o. Jiráskova 201 385 01 BLATNÁ	Úkol: pískovna Řípec Těžební organizace: Českomoravský štěrk, a.s.	
	Název přílohy: Podklad k žádosti o dočasné odnětí lesních pozemků z PUPFL	
Okres: Tábor	Obec: Řípec	Kat. území: Řípec
Podklad: kat. dig. mapa	Vyhotovil: ██████████ Datum: ██████████	Výřez č.: -
Měřítko: 1 : 2 000 0 20 40 60 m	Podpis: ██████████	Příloha č.: -

# OBVODNÍ BÁŇSKÝ ÚŘAD PRO ÚZEMÍ KRAJŮ PLZEŇSKÉHO A JIHOČESKÉHO

HŘÍMALÉHO 11, 301 00 PLZEŇ, pracoviště 17. LISTOPADU 1926/1, 301 00 PLZEŇ



Toto rozhodnutí nabylo  
právní moci dne... 12.11.2019 ...  
je vykonatelné dne.....  
Obvodní báňský úřad pro území krajů  
Plzeňského a Jihočeského  
dne... 19.11.2019 ...

Váš dopis značky / ze dne

Naše značka  
SBS 05485/2019/OBÚ-06/12

Obvodní báňský inspektor

V Plzni  
26.9.2019

Věc:

## VEŘEJNÁ VYHLÁŠKA

### ROZHODNUTÍ

#### o stanovení dobývacího prostoru

Obvodní báňský úřad pro území krajů Plzeňského a Jihočeského (dále jen „OBÚ“), jako věcně i místně příslušný orgán státní správy, podle ustanovení § 41 odst. 2 písm. a) a § 38 odst. 1 zákona č. 61/1988 Sb., o hornické činnosti, výbušninách a o státní báňské správě, ve znění pozdějších předpisů (dále jen „zákon č. 61/1988 Sb.“), ve správním řízení k žádosti organizace Českomoravský štěrk, a.s, se sídlem Mokrý 359, 664 04 Mokrý-Horákov IČ: 25502247 (dále jen „organizace“), vedeném za účastenství organizace jako jediného účastníka řízení ve smyslu § 27 odst. 1 písm. a) zákona č. 500/2004 Sb., správní řád, ve znění pozdějších předpisů (dále jen „správní řád“), ve věci návrhu na stanovení dobývacího prostoru Řípec, rozhodl takto:

#### I.

OBÚ na základě ustanovení § 27 odst. 1 zákona č. 44/1988 Sb., o ochraně a využití nerostného bohatství (horní zákon), ve znění pozdějších předpisů (dále jen „horní zákon“), za součinnosti s dotčenými orgány státní správy,

**stanovuje**

#### **dobývací prostor Řípec**

pro dobývání výhradního ložiska štěrkopísku Dráchov, (ev.č. 3 219 400).

Dobývací prostor (dále jen „DP“) Řípec se stanovuje ve tvaru nepravidelného šestnáctiúhelníka s přímými stranami a vrcholy označenými a určenými níže uvedenými souřadnicemi v platném souřadnicovém systému Jednotné trigonometrické sítě katastrální (dále jen „JTSK“). Jeho prostorové hranice pod povrchem se stanovují svislými rovinami, které procházejí povrchovými hranicemi. DP Řípec je evidován v evidenční knize dobývacích prostorů OBÚ **díl 7, folio 1200.**

#### A. Základní údaje o stanoveném DP:

- Název stanoveného DP: **Řípec**

- DP Řípec se stanovuje pro dobývání nerostu: **štěrkopísek**
- Souřadnice vrcholů stanoveného DP v JTSK:

vrchol	souřadnice X	souřadnice Y
1	1 140 885,00	734 332,00
2	1 141 548,00	734 471,00
3	1 141 568,00	734 513,00
4	1 141 625,00	734 531,00
5	1 141 697,00	734 506,00
6	1 141 830,00	734 537,00
7	1 141 715,00	734 837,00
8	1 141 644,00	734 852,00
9	1 141 511,00	734 857,00
10	1 141 400,00	734 863,00
11	1 140 912,00	734 758,00
12	1 140 957,00	734 670,00
13	1 140 917,00	734 646,00
14	1 140 826,00	734 598,00
15	1 140 733,00	734 680,00
16	1 140 670,00	734 619,00

- Plošný obsah stanoveného DP:            km<sup>2</sup>
  - DP Řípec se stanovuje v:
    - kraji Jihočeském (kód CZ031)
    - okrese Tábor (kód CZ0317)
    - obci Řípec (IČZÚJ 599 115)
    - katastrálním území Řípec (IČÚTJ 745 766)
  - DP Řípec se stanovuje v katastrálním území Řípec na pozemcích parcelních čísel: část 418/2, 429, část 431/1, část 431/2, část 862, část 863, 864, část 865, část 906/1, 906/2, část 906/3, 908, 910/1, část 935, část 2772/1, část 2855, část 2856, část 2857, část 2858, část 2859, část 2860, část 2871, část 2872, část 2873, část 2874, část 2875, část 2877, část 2878, část 2879, část 2880, část 2881, část 2922, část 2923, část 2924, část 2925, část 2935 a 3749.
  - Předpokládaný termín započetí dobývání v DP Řípec - 2020; maximální objem roční těžby            m<sup>3</sup>.
- B. K zabezpečení zákonem chráněných obecných zájmů OBÚ podle § 28 odst. 8 horního zákona stanovuje tyto podmínky:**
1. Vrcholy DP Řípec budou v terénu vytyčeny a trvalým způsobem vyznačeny pomezními



značkami a signálními tyčemi s označením vrcholů DP.

2. Maximální objem roční těžby nepřekročí [REDACTED] m<sup>3</sup>.
3. Na základě ustanovení § 24 odst. 2 horního zákona a § 11 zákona č. 62/1988 Sb., o geologických pracích, ve znění pozdějších předpisů, je organizace povinna vypořádat návratnost v minulosti vynaložených finančních prostředků za provedené geologicko-průzkumné práce ze státního rozpočtu ve výši [REDACTED] Kč (slovy: [REDACTED] korun českých) na příjmový účet ministerstva životního prostředí č. 19-7628001/0710 vedený u ČNB Praha 1, a to do 30 dní ode dne nabytí právní moci rozhodnutí vydaného příslušným obvodním báňským úřadem, o povolení HČ podle POPD v DP Řípec, na výhradním ložisku štěrkopísků Dráchov, č. ložiska 3219400. Před provedením platby organizace ověří, zda nedošlo ke změně čísla účtu. Číslo ložiska bude uvedeno jako variabilní symbol.
4. Při podání žádosti o povolení hornické činnosti (dále jen „HČ“) podle plánu otvírky, přípravy a dobývání (dále jen „POPD“) výhradního ložiska v DP Řípec budou v dokumentaci POPD zohledněny podmínky Závazného stanoviska k posouzení vlivů provedení záměru „*Stanovení dobývacího prostoru Řípec a těžba štěrkopísku na výhradním ložisku Dráchov*“ na životní prostředí podle § 9a odst. 1 až 3 zákona č. 100/2001 Sb., o posuzování vlivů na životní prostředí a o změně některých souvisejících zákonů (zákon o posuzování vlivů na životní prostředí), ve znění pozdějších předpisů (dále jen „zákon č. 100/2001 Sb.“), vydaného Ministerstvem životního prostředí odborem výkonu státní správy II, České Budějovice dne 3.10.2018, č.j. MZP/2018/510/1365 (dále jen „Závazné stanovisko EIA“), a to zejména *Podmínky pro fázi přípravy záměru* (bod 3 – 9), cit.:
  - Potvrdit předpoklad o neovlivnění hladin podzemní vody ve studnách ST-7 a ST-8 výpočtem dosahu deprese na základě příslušných údajů získaných z pozorovacího vrtu, který bude k tomuto účelu vybudován v prostoru mezi budoucí těžebnou a studnou ST-7, s tím, že podle výsledků výpočtu pak popřípadě před zahájením těžby zajistit prohloubení dotčených studní.
  - Další přípravu záměru orientovat na obnovení konečného stavu severního břehu jezera cca 50 m od okraje silnice II/159 s tím, že vzniklý pás mezi břehem a silnicí bude vhodně ozeleněn.
  - Zpřesnit plán sanace a rekultivace, ve kterém bude v návaznosti na technické podmínky vyplývající z dobývání precizován harmonogram a věcný obsah včasného a průběžného postupu sanace a rekultivace pozemků dotčených dobýváním. Pokud se jedná o hydrickou rekultivaci, bude akcentováno na vhodné úpravy břehových částí zahrnující makrofytový litorál (jako zásadní součásti ekosystému stojatých vod), který je významný nejen z pohledu ekologického (zejména zvýšení biodiverzity), ale i z hlediska kvality vody v těžebních jezerech.
  - Provést aktuální průzkum výskytu hnízd mravenců (*Formica* sp.) alespoň rok před provedením skrývky a nalezená hnízda přenést na biotopově obdobnou plochu v okolí záměru. Při výběru náhradní plochy je nutné klást důraz na nepřítomnost konkurenčních mravenců (stejněho druhu a druhů s obdobnými potravními nároky).
  - Provést transfery nalezených jedinců přítomných druhů plazů na biotopově obdobné plochy v blízkém okolí před započítím skrývek (transfery provádět za vhodného počasí – teplé a slunné, aby se minimalizovalo přehlédnutí ukrytých jedinců).
  - Provést transfery nalezených jedinců přítomných druhů obojživelníků do nově vytvořených tůňek či blízkého okolí před zahájením prací.
  - V dohodě s obcí Dráchov dořešit vybudování stezky pro pěší a cyklisty z jižní strany silnice II/159, účast oznamovatele záměru na úpravě vedlejší cesty v Dráchově vedoucí mezi návsi a hřbitovem a rovněž i podmínky předání obci záznamového zařízení - radaru.

5. Před podáním žádosti o povolení HČ podle POPD výhradního ložiska v DP Řípec dořešit připojení pískovny na silniční síť na základě požadavků Krajského ředitelství policie Jihočeského kraje a příslušného silničního správního úřadu a následně v dokumentaci POPD zohlednit splnění podmínek č. 1 a 2 Závazného stanoviska EIA.
6. Při podání žádosti o povolení HČ podle POPD výhradního ložiska v DP Řípec budou splněny podmínky závazného stanoviska Odboru hospodářské úpravy a ochrany lesů Ministerstva zemědělství ze dne 27.12.2018, č.j. 66559/2018-MZE-16211, kterým byl vydán souhlas podle § 14 zákona č. 289/95 Sb., o lesích a o změně a doplnění některých zákonů (lesní zákon), ve znění pozdějších předpisů (dále jen „lesní zákon“) s návrhem na stanovení DP a souhlas s návrhem souhrnného plánu sanace a rekultivace DP Řípec:
- vytěžený DP bude v ploše dočasného dotčení průběžně sanován a rekultivován. Zpět na PUPFL je plánováno navrátit [REDACTED] m<sup>2</sup> až po dokončení těžby surovin v DP. Změny povrchového odtoku nebudou trvalého charakteru s výjimkou založených tůň a mokřadů v nejnižší položených částech DP jako náhrada za současné vrchovištní rašeliniště o výměře [REDACTED] m<sup>2</sup>, které je lesem ochranným, přičemž jejich celková výměra nepřekročí [REDACTED] m<sup>2</sup> a po provedené sanaci a rekultivaci pozemků budou nedílnou součástí PUPFL. Součástí rekultivace bude vodní plocha na [REDACTED] m<sup>2</sup> a to v místech, kde bude těžba suroviny probíhat z vody
  - vytěžený prostor bude v ploše trvalého dotčení, které nepřekročí [REDACTED] m<sup>2</sup>, ponechán samovolnému vývoji a jen místy osázen skupinovou výsadbou dřevin k urychlení iniciačního stádia spontánní sukcese.
  - nebude znemožněn přístup do dotčených lesních porostů uvedených v bodě b). V případě potřeby dočasného přerušování části lesní dopravní sítě z důvodu přípravy těžby zajistí žadatel náhradní přístup na své náklady. K tomuto účelu může být v nezbytném rozsahu využito i ochranné pásmo pozemků ve vzdálenosti do 50 m od okraje lesa (dále jen „OPL“), a to v dohodě s dotčenými vlastníky pozemků,
  - lesní dopravní síť nesmí být využívána k žádným činnostem souvisejícím s HČ. Na lesních komunikacích i v lesních porostech je zcela vyloučeno umístění skládek materiálu, parkování a pojiždění těžební a jinou technikou. Rovněž je vyloučeno tyto pozemky využívat při provádění skrývkových, těžebních či sanačních prací. Všechny tyto činnosti musí být prováděny pouze v prostoru DP Řípec. Jedinou výjimkou z uvedeného bude v případě potřeby zajištění náhradního zpřístupnění dotčených PUPFL v OPL.
7. Před podáním žádosti o povolení HČ podle POPD výhradního ložiska v DP Řípec bude splněna podmínka závazného stanoviska Odboru životního prostředí, zemědělství a lesnictví Krajského úřadu Jihočeského kraje ze dne 3.1.2019, č.j. KUJCK 841/2019/OZZL, kterým se vydává souhlas dle ustanovení § 11 odst. 2 písm. b) zákona č. 201/2012 Sb., o ochraně ovzduší, ve znění pozdějších předpisů, a to:
- 1) Pro vydání rozhodnutí o povolení provádění HČ a provozování úpravny štěrkopísku si provozovatel v dostatečném předstihu zažádá o souhlas správního orgánu ochrany ovzduší. K žádosti bude doložen:
    - Odborný posudek zpracovaný v souladu s přílohou č. 13 vyhlášky č. 415/2012 Sb., v platném znění. V posudku budou zohledněna opatření navrhovaná Programem zlepšení kvality ovzduší, zóna CZ03 (PZKO).
    - Návrh provozního řádu zpracovaný v souladu s přílohou č. 12 vyhlášky č. 415/2002 Sb., v platném znění. V provozním řádu budou stanovena opatření proti reemisi prachu a zohledněny podmínky č. 2 a 15 – 17 stanovené v závazném stanovisku k posouzení vlivů provedení záměru na životní prostředí č.j. MZP/2018/510/1365.

8. Při podání žádosti o povolení HČ v DP Řípec musí dokumentace POPD obsahovat způsob zajištění plnění podmínek stanovených v závazném stanovisku Odboru životního prostředí, Městského úřad Soběslav (dále jen „OŽP MěÚ Soběslav“), ze dne 3.12.2018, č.j. MS/26330/2018, kterým se vydává souhlas ke stanovení DP z hlediska ochrany významných krajinných prvků a ochrany krajinného rázu, a to:
- Sanační a rekultivační práce budou prováděny již v průběhu těžby a to na plochách, kde již bude ložisko dotěženo.
  - Biocentrum (významný krajinný prvek les a „Údolní niva Lužnice“) nebude provedenou těžbou přerušeno v celé šíři.
  - Těžba i přibližování dřeva bude provedena v období od 01.11. do 01.03. (období vegetačního klidu).
9. Při podání žádosti o povolení HČ v DP Řípec musí dokumentace POPD obsahovat způsob zajištění plnění podmínek stanovených v závazném stanovisku Krajské hygienické stanice Jihočeského kraje, územní pracoviště Tábor (dále jen „KHS“) ze dne 14.12.2018, č.j. KHSJC 36549/2018/HP TA, a to:
- Po zahájení provozu budou předpokládáné úrovně akustického tlaku odvozené modelovým výpočtem dle akustické studie ověřeny přímým měřením hluku v chráněném venkovním prostoru staveb (zejména v místě Řípec č. p. 107).
  - Dle výsledků měření budou v případě nedodržení hygienických limitů navržena a realizována další (dodatečná) protihluková opatření s navazujícím ověřením jejich účinnosti novým měřením.
10. Při podání žádosti o povolení HČ v DP Řípec musí dokumentace POPD obsahovat způsob zajištění plnění podmínek stanovených v závazném stanovisku OŽP MěÚ Soběslav jako příslušného vodoprávního úřadu ze dne 10.1.2019, č.j. MS/00769/2019, a to:
- 1) Pro uvedenou těžbu a sanaci území ve stanoveném záplavovém území bude vypracován povodňový plán, který bude správci toku Povodí Vltavy, s.p. předložen k odsouhlasení a následně předložen k potvrzení souladu na příslušný povodňový orgán obce Řípec. Dále bude zpracován havarijný plán podle platného vodního zákona č. 254/2001 Sb., který bude předložen Povodí Vltavy s.p. k vyjádření a následně bude schválen zdejším vodoprávním úřadem.
  - 2) Vytěžený materiál nebude skladován v místech, kde může zhoršovat kvalitu povrchových a podzemních vod, v záplavovém území, v blízkosti vodních toků a v místech, kde by mohlo dojít k ovlivnění odtokových poměrů.
  - 3) Správci toku bude během těžby a sanace umožněn výkon správy toku dle § 49 vodního zákona.
11. Při podání žádosti o povolení HČ dobývání výhradního ložiska v DP Řípec budou splněny podmínky vyjádření Povodí Vltavy, s.p., jako správce významného vodního toku Lužnice IDVT 10100007 a drobného vodního toku IDVT 10283253 a jako organizace s právem hospodařit k pozemku p.č. 2878 v k.ú. Řípec, ze dne 10.12.2018, zn. 62106/2018-142, a to:
- PD konkrétního provádění těžby a následné sanace bude správci toku předložena k vyjádření.
  - Před vydáním souhlasu vodoprávního úřadu požadujeme majetkoprávní vypořádání.
12. Před podáním žádosti o povolení HČ podle POPD v DP Řípec uzavřít dohodu s Obcí Řípec ve věci podmínek stanoviska této obce ze dne 10.1.2019, č.j. OUŘ 258/2018-2 (zřízení cyklostezky podél stávající silnice a udržování cesty kolem lesa (sever-jih) ve stávajícím stavu).

13. Při podání žádosti o povolení HČ v DP Řípec musí dokumentace POPD obsahovat způsob zajištění plnění podmínek stanovených ve vyjádření společnosti E.ON Servisní, s.r.o. ze dne 1.11.2018, vzhledem k činnosti v ochranném pásmu nadzemního vedení VN.

## II.

OBÚ na základě ustanovení § 28 odst. 8 horního zákona rozhodl o námitkách účastníků řízení:

Advokátní kanceláře Korbel, Tuháček & partneři, s.r.o.:

1. Námitka porušení a ohrožení vlastnického práva k pozemkům výše uvedených účastníků řízení způsobené především poklesem tržní ceny nemovitostí účastníků řízení v k. ú. Řípec, zejm. domů č. 106 a 107, v němž mají bydliště.

*Námitka se zamítá.*

2. Námitka porušení práva účastníků řízení na ochranu zdraví a na příznivé životního prostředí.  
*Námitce se částečně vyhovuje stanovením podmínky č. 5. výrokové části I. tohoto rozhodnutí.*
3. Námitka ohrožení zásobování objektů účastníků řízení vodou.

*Námitka se zamítá*

4. Námitka zásahu do kvality prostředí účastníků řízení.

*Námitka se zamítá.*

## O d ů v o d n ě n í

Organizace podala u OBÚ dne 14.2.2019 návrh na stanovení DP Řípec pro dobývání výhradního ložiska štěrkopísku Dráchov v chráněném ložiskovém území Dráchov, podle dokumentace „Dobývací prostor Řípec“, zpracované [redacted] v lednu 2019 (dále jen „žádost“) a schválené [redacted]. Dnem podání žádosti bylo zahájeno, podle § 44 odst. 1 správního řádu, řízení o výše uvedené žádosti vedené podle § 28 horního zákona.

OBÚ po přezkoumání podané žádosti konstatoval, že je úplná a obsahuje všechny předepsané náležitosti. Návrh na stanovení DP Řípec na ložisku štěrkopísku Dráchov byl mimo jiné posouzen podle zákona č.100/2001 Sb., k němuž vydalo Ministerstvo životního prostředí, odbor výkonu státní správy II, České Budějovice (dále jen „MŽP OVSS II“) dne 3.10.2018, pod čj. MZP/2018/510/1365 Závazné stanovisko EIA. Podle § 9b zákona č. 100/2001 Sb. je řízení o stanovení DP Řípec navazujícím řízením a je považováno za řízení s velkým počtem účastníků, kde se doručuje veřejnou vyhláškou. Zahájení řízení bylo proto oznámeno OBÚ veřejnou vyhláškou ze dne 21.2.2019, kterou OBÚ zároveň nařídil k projednání uvedené žádosti ústní jednání spojené s místním šetřením na 26.3.2019. Po oznámení zahájení řízení byly do doby konání ústního jednání ke stanovení DP Řípec k OBÚ doručeny námitky proti záměru na stanovení DP Řípec podané od:

1. Občanů Obce Řípec, doručené dne 18.3.2019 (č.j. OBÚ SBS 09413/2019), které se týkají dvou oblastí – nesouladu záměru s územním plánem obce Řípec a nedostatečně prověřených stanovených podmínek pro fázi přípravy záměru v řízení EIA, podrobně rozepsané v bodech.
2. Obce Dráchov, doručené dne 21.3.2019 (č.j. OBÚ SBS 09965/2019), které se rovněž týkají dvou uvedených oblastí – nesouladu záměru s územním plánem obce Řípec a nedostatečné prověření stanovených podmínek pro fázi přípravy záměru v řízení EIA.

OBÚ posoudil shora uvedené námitky podle jejich skutečného obsahu podle § 37 odst. 1 správního řádu a konstatoval, že se nejedná o námitky účastníků řízení a vyhodnotil je v obou případech jako připomínky veřejnosti k záměru uplatněné podle § 9c odst. 1 zákona

č. 100/2001 Sb. Zároveň konstatoval, že tyto připomínky se týkají až následného řízení o povolení HČ podle POPD.

Z ústního jednání konaného dne 26.3.2019 na MěÚ Soběslav byl sepsán protokol, který byl na OBÚ zaevidován pod č.j. SBS 10755/2019. V průběhu ústního jednání bylo jako doplnění k námitkám uvedeným výše pod bodem 1. předáno OBÚ [redacted] sdělení Odboru dopravy a silničního hospodářství, Krajského úřadu Jihočeského kraje (dále jen „ODSH KUJCK“), ze dne 18.3.2019, č.j. KUJCK 34724/2019/OZZL a sdělení Odboru životního prostředí, zemědělství a lesnictví Krajského úřadu Jihočeského kraje (dále jen „OŽP KUJCK“), ze dne 19.3.2018, které se vztahují k petici za úpravu záměru pískovny Dráchov. Tato petice byla doručena ODSH KUJCK dne 21.1.2019 a týkala se zejména způsobu napojení pískovny na veřejnou komunikaci a umístění technologického zázemí pískovny.

Následně byly k OBÚ doručeny námitky proti záměru na stanovení DP Řípec podané [redacted], doplněné o petici za úpravu záměru pískovny Dráchov, jedná se o totožnou, výše uváděnou petici již podanou ke ODSH KUJCK. [redacted] požaduje zohlednění petice v řízení vedeném OBÚ o stanovení DP. Správní orgán posoudil toto podání a ověřil, že i v tomto případě jde o připomínky týkající se až případného následného řízení o povolení HČ v stanovovaném DP Řípec.

OBÚ o podané žádosti po provedeném řízení rozhodl a rozhodnutím č.j. SBS 05485/2019/OBÚ-06/6 ze dne 10.5.2019 podle podaného návrhu stanovil DP Řípec. Proti tomuto rozhodnutí bylo podáno odvolání odvolatelů [redacted] zastoupených [redacted], kteří neměli postavení účastníka v tomto řízení a správní orgán je považoval za „veřejnost“ ve smyslu § 3 písm h) zákona č. 100/2001 Sb. Odvolatelé se v závěrečném návrhu v bodě VII. odvolání domáhali, aby odvolací orgán napadené rozhodnutí OBÚ o stanovení DP Řípec vydané dne 10.5.2019, č.j. SBS 05485/2019/OBÚ-06/6, zrušil a věc byla vrácena OBÚ k novému rozhodnutí. OBÚ své napadené rozhodnutí přezkoumal v celém rozsahu a zjistil, že rozhodnutí bylo vydáno bez závazného stanoviska Ministerstva životního prostředí k ověření změn záměru „Stanovení dobývacího prostoru Řípec a těžba štěrkopísku na výhradním ložisku Dráchov“ na životní prostředí (dále jen „záměr“), podle § 9a odst. 6 zákona č. 100/2001 Sb. Vzhledem k této skutečnosti OBÚ, přestože se neztotožnil s argumentací (odůvodněním) podaného odvolání, musel konstatovat, že napadené rozhodnutí bylo vydáno nezákonně, a to vzhledem k postupům stanoveným zákonem č. 100/2001 Sb., a proto postupem podle § 87 správního řádu rozhodnutím č.j. SBS 19463/2019/OBÚ-06/10 ze dne 27.6.2019 napadené rozhodnutí zrušil.

OBÚ následně veřejnou vyhláškou ze dne 29.7.2019 pod č.j. SBS 05485/2019/OBÚ-06/8 oznámil všem účastníkům řízení pokračování řízení ve věci stanovení DP Řípec, a zároveň požádal MŽP OVSS II o vydání závazného stanoviska k ověření změn záměru podle § 9a odst. 6 zákona č. 100/2001 Sb. pro toto pokračující řízení.

V průběhu dalšího řízení se do řízení přihlásili [redacted] Advokátní kanceláře Korbel, Tuháček & partneři, s.r.o., se sídlem Převrátílská 330, 390 01 Tábor, kterým OBÚ usnesením z 29.7.2019 přiznal postavení účastníků v tomto řízení.

Závazné stanovisko k ověření změn záměru podle § 9a odst. 6 zákona č. 100/2001 Sb., bylo vydané MŽP OVSS II dne 6.8.2019 pod č.j. MZP/2019/510/1074. Toto závazné stanovisko bylo vydáno jako souhlasné závazné stanovisko bez stanovených podmínek s odůvodněním, že ministerstvo po prostudování obdržené dokumentace pro navazující řízení dospělo k závěru, že záměr nedoznal takových změn, které by mohly mít významný negativní vliv na životní prostředí. Doplněním tohoto závazného stanoviska ukončil OBÚ shromažďování podkladů pro rozhodnutí v této věci. OBÚ proto následně, ve smyslu § 36 správního řádu, oznámil veřejnou vyhláškou ze dne 20.8.2019 pod č.j. SBS 05485/2019/OBÚ-06/10 všem účastníkům řízení o stanovení DP Řípec tuto skutečnost a stanovil lhůtu pro seznámení se s podklady rozhodnutí

a následné vyjádření. Této možnosti využili účastníci řízení [redacted], kteří ve stanovené lhůtě prostřednictvím svého zmocněného zástupce [redacted] zaslali přípisem ze dne 2.9.2019 vedeným na OBÚ pod č.j. SBS 31241/2019 své vyjádření k podkladům tohoto rozhodnutí a námítky vůči stanovení DP Řípec.

Podklady pro vydání rozhodnutí:

1. Rozhodnutí Ministerstva Výstavby a stavebnictví ČR ze dne 12.6.1989, pod SZ: TZÚS/GMO-200/89, kterým bylo ložisko štěrkopísků Dráčov č. 219400 prohlášeno za výhradní ložisko.
2. Rozhodnutí Ministerstva životního prostředí ČR o stanovení chráněného ložiskového území Dráčov ze dne 31.5.1993, č.j. 725/ÚOČB/93-Lu.
3. Závazné stanovisko EIA vydané MŽP OVSS II dne 3.10.2018, čj. MZP/2018/510/1365, se stanovením podmínek pro navazující řízení, citace:

**I. Podmínky pro fázi přípravy záměru:**

- 1) *Zajistit zpracování dopravně technické studie alternativ připojení pískovny na silniční síť (tj. připojení na silnici I/3 a silnici II/159) a předložit ji k vyjádření Krajskému ředitelství policie Jihočeského kraje a následně příslušnému silničnímu správnímu úřadu s tím, že teprve na základě vyjádření příslušného silničního správního úřadu bude z komplexního hlediska dořešeno připojení pískovny na silniční síť. Podkladem pro uvedenou studii bude toto závazné stanovisko, ze kterého vyplývá, že z hlediska ochrany životního prostředí a veřejného zdraví (tj. bez hlediska dopravních aspektů náležejících do kompetence příslušného silničního správního úřadu) je připojení pískovny na silnici I/3 vyhodnoceno jako výrazně vhodnější než připojení na silnici II/159.*
- 2) *Projednat s příslušným orgánem ochrany zemědělského půdního fondu možnost dočasného odnětí zemědělské půdy pro potřeby technologického zázemí pískovny, a to s ohledem na dočasnost tohoto případného odnětí zemědělské půdy, na místní podmínky (trvalý travní porost v blízkosti silnice I/3) a rovněž i ve vztahu k dořešení připojení pískovny na silniční síť, a teprve poté dořešit konečné umístění technologického zázemí.*
- 3) *Předpoklad o neovlivnění hladin podzemní vody ve studnách ST-7 a ST-8 potvrdit výpočtem dosahu deprese na základě příslušných údajů získaných z pozorovacího vrtu, který bude k tomuto účelu vybudován v prostoru mezi budoucí těžebnou a studnou ST-7, s tím, že podle výsledků výpočtu pak popřípadě před zahájením těžby zajistit prohloubení dotčených studní.*
- 4) *Další přípravu záměru orientovat na obnovení konečného stavu severního břehu jezera cca 50 m od okraje silnice II/159 s tím, že vzniklý pás mezi břehem a silnicí bude vhodně ozeleněn.*
- 5) *Zpracovat, resp. zpřesnit komplexní projekt sanace a rekultivace, ve kterém bude v návaznosti na technické podmínky vyplývající z dobývání precizován harmonogram a věcný obsah včasného a průběžného postupu sanace a rekultivace pozemků dotčených dobýváním. Pokud se jedná o hydrickou rekultivaci, bude akcentováno na vhodné úpravy břehových částí zahrnující makrofytový litorál (jako zásadní součásti ekosystému stojatých vod), který je významný nejen z pohledu ekologického (zejména zvýšení biodiverzity), ale i z hlediska kvality vody v těžebních jezerech.*
- 6) *Alespoň rok před provedením skrývky provést aktuální průzkum výskytu hnízd mravenců (Formica sp.) a nalezená hnízda přenést na biotopově obdobnou plochu v okolí záměru. Při výběru náhradní plochy je nutné klást důraz na nepřítomnost konkurenčních mravenců (stejněho druhu a druhů s obdobnými potravními nároky).*
- 7) *Před započítáním skrývek provést transfery nalezených jedinců přítomných druhů plazů na biotopově obdobné plochy v blízkém okolí (transfery provádět za vhodného počasí – teplé a slunné, aby se minimalizovalo přehlédnutí ukrytých jedinců).*
- 8) *Před zahájením prací provést transfery nalezených jedinců přítomných druhů obojživelníků do nově vytvořených tůňek či blízkého okolí.*
- 9) *V dohodě s obcí Dráčov dořešit vybudování stezky pro pěší a cyklisty z jižní strany silnice II/159, účast oznamovatele záměru na úpravě vedlejší cesty v Dráchově vedoucí mezi návsi a hřbitovem a rovněž i podmínky předání obci záznamového zařízení - radaru.*

## **II. Podmínky pro fázi realizace (výstavby) záměru:**

- 10) S ohledem na ochranu ptáků provádět odstranění dřevin i skrývkou ornice pouze v mimo hnízdním období tj. od konce září do konce února, aby nedocházelo k rušení během námluv, hnízdění a vyvádění mláďat.
- 11) S ohledem na soumračnou aktivitu vydry říční (*Lutra lutra*), provádět hlučné práce (v bloku zásob č. 8), které by mohly vydru rušit (bagrování skrývky, kácení dřevin), pouze přes den.
- 12) S ohledem na ochranu batolců (*Apatura sp.*) ponechat vrby rostoucí podél mokřadů (v prostoru mezi II. a IV. otvirkou) bez zásahu.
- 13) S ohledem na ochranu slavíka obecného (*Luscinia megarhynchos*) provádět hlučné práce v okolí hnízdiště mimo dobu námluv, hnízdění a vyvádění mláďat (duben až srpen). Vysázet (podporovat růst) keře v blízkosti mokřadů, které může slavík využívat jako svůj úkryt či pro hnízdění.
- 14) S ohledem na ochranu rákosníka velkého (*Acrocephalus arundinaceus*) provádět hlučné práce v okolí hnízdiště mimo dobu námluv, hnízdění a vyvádění mláďat (duben až srpen).
- 15) Skrývkové práce provádět s ohledem na meteorologické podmínky s cílem zamezit vzniku prašnosti (v období dostatečné půdní vlhkosti nebo za použití skrápění). Deponie skrývkových zemin včetně navržených protihlukových valů zabezpečit tak, aby nebyly zdrojem prašnosti.

## **III. Podmínky pro fázi provozu záměru:**

- 16) K omezení znečišťování ovzduší znečišťujícími látkami při provozu pískovny zajistit následující opatření:
    - a. Skrápět vnitroareálové cesty a volné skládky vytěžené suroviny a produktů v době sucha a včasné rekultivovat vytěžené části pískovny tak, aby byla sekundární prašnost z odkrytých ploch snížena na minimum (minimalizovat „aktivní plochy“, které jsou zdrojem prašnosti).
    - b. Zajistit, aby veškeré silniční dopravní prostředky splňovaly minimálně emisní normu EURO 4 a nesilniční pojízdné stroje byly vyrobené nejpozději v roce 1999 (případně pokud rok výroby bude dříve, musí být dovybaveny filtrem pevných částic schváleným pověřenou zkušebnou Ministerstva dopravy).
    - c. Při nakládce a vykládce minimalizovat spádové výšky.
    - d. Instalovat čistící systém nebo zavést postupy čištění při výjezdu nákladních aut z dobývacího prostoru v místě napojení na veřejnou komunikaci tak, aby se zamezilo znečištění komunikace.
    - e. V případě znečištění veřejné komunikace bezodkladně zajistit její očistu. Provádět pravidelné kontroly technického stavu strojní techniky a doprovodné mechanizace z hlediska znečišťování ovzduší.
    - f. Redukovat volnoběhy nákladních automobilů a strojů na minimum.
  - 17) Určit osobu, která bude odpovědná za dohled nad prováděním opatření k omezování znečišťování ovzduší a dalších opatření k ochraně životního prostředí a veřejného zdraví. Na tuto osobu se budou moci obracet zástupci obcí a občané s případnými připomínkami, náměty či stížnostmi.
  - 18) K zachování funkce soustavy tůní (rybníčků) v centrální části dobývacího prostoru a kvality vody v nich zajistit nepřetržitý odtok vody z těžebny směrem k tůním. Odtok vody ze severního těžebního jezera přitom opatřit stavidlem s možností popřípadě ovlivnit hladinu vody v severním těžebním jezeře a tím i vzešup hladiny podzemní vody v severním předpolí těžebny.
  - 19) V lesích nebo březích jezer v rámci rekultivace dobývacího prostoru vytvořit náhradní tůňky pro skokany zelené a další obojživelníky.
  - 20) S ohledem na časový horizont ukončení těžby je možno přístup při sanaci a rekultivaci založit i na průběžné optimalizaci a precizaci prováděných sanačních a rekultivačních prací v dohodě s příslušným orgánem ochrany přírody.
- IV. Podmínky pro monitorování a rozbor vlivů záměru na životní prostředí (parametry, délka sledování) přiměřené povaze, umístění a rozsahu záměru a významnosti jeho vlivů na životní prostředí**
- 21) Po zahájení těžby zajistit autorizované kontrolní měření hluku z provozu těžebny, jehož rozsah a podmínky budou dohodnuty s příslušným orgánem ochrany veřejného zdraví s tím, že výsledky

*měření budou poskytnuty rovněž příslušným obcím a jejich prostřednictvím i veřejnosti. Na základě výsledků měření popřípadě navrhnout a bezodkladně realizovat nápravná opatření.*

22) *K monitorování vlivů těžby na vody, jehož výsledkem bude po uplynutí kalendářního roku vyhodnocení vlivů na vody ve stručné zprávě předložené příslušnému vodoprávnímu úřadu, zajistit následující opatření:*

*a. Ke sledování vodních stavů v těžebních jezerech umístit v těžebních jezerech vodočty – vodočetné latě nebo provádět měření od pevného bodu (úroveň odměrného bodu je třeba výškově zaměřit).*

*b. Pro doložení vlivů těžby provádět měření hladiny podzemní vody 1x ročně ve stávajících studních u nejbližších nemovitostí (ST-1, ST-4, ST-7 a ST-9) a v nově vybudovaném pozorovacím vrtu mezi těžebnou a studnou ST-7. Zaznamenané budou úrovně hladin (v metrech od odměrného bodu, zpravidla horního okraje poklopu) a při prvním měření též hloubky studní a úrovně odměrných bodů nad terénem.*

*c. Pro doložení vlivu těžby na kvalitu podzemních vod sledovat jakost vody v těžebním jezeru odběry vzorků vody minimálně 2x ročně vždy v jarním a podzimním období a zároveň v případě zaplavení dobývacího prostoru, a to v rozsahu: pH, rozpuštěné látky a uhlovodíky C10-C40.*

Podmínky stanovené tímto Závazným stanoviskem EIA pro fázi přípravy OBÚ, ve smyslu § 149 odst. 1 správního řádu, převzal v celém rozsahu do výrokové části I. svého rozhodnutí, kde jsou zohledněny v podmínce č. 4 a 5.

Další podmínky stanovené tímto závazným stanoviskem pro fázi realizace, fázi provozu a pro fázi monitorování a rozboru vlivů záměru na životní prostředí jsou závazným podkladem pro následná řízení o povolení HČ (dobývání ložiska, likvidace lomu) a OBÚ je proto do výroku tohoto rozhodnutí nezahrnul. Jedná se výše cit. podmínky č.10 – 22.

4. Rozhodnutí o udělení předchozího souhlasu k podání návrhu na stanovení DP Řípec, vydané MŽP OVSS II dne 3.8.2015, pod č.j. 2864/ENV/15, 483/510/15, ve kterém podmínkami vymezuje navrhovaný DP, stanovuje platnost tohoto souhlasu, vyčísluje částku v minulosti vynaložených finančních prostředků ze státního rozpočtu za provedené geologicko průzkumné práce a stanovuje její vypořádání. Podle § 24 odst. 2 horního zákona je podmínka rozhodnutí o udělení předchozího souhlasu MŽP obsažena ve výrokové části I. tohoto rozhodnutí pod bodem 3.
5. Závazné stanovisko Odboru hospodářské úpravy a ochrany lesů Ministerstva zemědělství ze dne 27.12.2018, č.j. 66559/2018-MZE-16211, kterým se vydává souhlas dle § 14 lesního zákona s návrhem na stanovení DP a souhlas s návrhem souhrnného plánu sanace a rekultivace DP Řípec, za stanovení podmínek, které byly OBÚ převzaty do výrokové části I. tohoto rozhodnutí pod bodem 6.
6. Závazné stanovisko OŽPZL KUJCK ze dne 3.1.2019, č.j. KUJCK 841/2019/OZZL, kterým se vydává souhlas dle ustanovení § 11 odst. 2 písm. b) zákona č. 201/2012 Sb., o ochraně ovzduší, ve znění pozdějších předpisů, se stanovenými podmínkami, které byly OBÚ převzaty do výrokové části I. tohoto rozhodnutí pod bodem 7.
7. Závazné stanovisko OŽP MěÚ Soběslav ze dne 3.12.2018, č.j. MS/26330/2018, kterým se vydává souhlas ke stanovení DP z hlediska ochrany významných krajinných prvků a z hlediska ochrany krajinného rázu, se stanovenými podmínkami, které byly OBÚ převzaty do výrokové části I. tohoto rozhodnutí pod bodem 8.
8. Stanovisko OŽPZL KUJCK ze dne 15.12.2016 – stanovisko dle § 45i zákona č. 114/1992 Sb., kterým se stanoví, že uvedený záměr nemůže mít samostatně nebo ve spojení s jinými záměry významný vliv na příznivý stav předmětu ochrany nebo celistvost evropsky významných lokalit a ptačích oblastí.
9. Závazné stanovisko KHS ze dne 14.12.2018, č.j. KHSJC 36549/2018/HP TA, se stanovenými podmínkami, které byly OBÚ převzaty do výrokové části I. tohoto rozhodnutí pod bodem 9.



10. Závazné stanovisko OŽPZL KUJCK ze dne 7.12.2018, č.j. KUJCK 149606/2018 OZZL/3 kterým se vydává souhlas z hlediska ochrany ZPF, bez stanovených podmínek.
11. Závazné stanovisko OŽP MěÚ Soběslav jako příslušného vodoprávního úřadu ze dne 10.1.2019, č.j. MS/00769/2019, se stanovenými podmínkami, které byly OBÚ převzaty do výrokové části I. tohoto rozhodnutí pod bodem 10.
12. Stanovisko Obce Řípec ze dne 10.1.2019, č.j. OUŘ 258/2018-2, se stanovenými podmínkami, které se týkají zřízení cyklostezky podél stávající silnice a udržování cesty kolem lesa (sever-jih) ve stávajícím stavu (Usnesení č. U-1/2019-8) a které jsou zohledněny ve výrokové části I. tohoto rozhodnutí pod bodem 12.
13. Souhlasné stanovisko správce povodí a vyjádření účastníka řízení Povodí Vltavy, s.p., jako správce významného vodního toku Lužnice IDVT 10100007 a drobného vodního toku IDVT 10283253 a jako organizace s právem hospodařit k pozemku p.č. 2878 v k.ú. Řípec, ze dne 10.12.2018, zn. 62106/2018-142, jehož podmínky jsou zahrnuty ve výrokové části I. tohoto rozhodnutí pod bodem 11.
14. Vyjádření společnosti E.ON Servisní, s.r.o. ze dne 1.11.2018, které obsahuje podmínky vztažené k případné činnosti v ochranném pásmu nadzemního vedení VN, jehož podmínky jsou zohledněny ve výrokové části I. tohoto rozhodnutí pod bodem 13.
15. Vyjádření Odboru služby dopravní policie Krajského ředitelství policie Jihočeského kraje, ze dne 21.9.2018, č.j. KRPC-92301-1/ČJ-2018-0200DP, k možnosti napojení pískovny na silnici I/3.
16. Vyjádření Odboru dopravy a silničního hospodářství KUJCK ze dne 7.12.2018, č.j. KUJCK 149512/2018 ke studii alternativ napojení pískovny na silniční síť. Tato vyjádření uvedená pod body 19. a 20. vychází z požadavků podmínky č. 1 shora uvedeného Závazného stanoviska EIA, a týká se případného následného navazujícího řízení o povolení hornické činnosti.
17. Závazné stanovisko Městského úřad Soběslav, Odboru výstavby a regionálního rozvoje ze dne 26.3.2019, č.j. MS/06537/2019, s uvedením, že návrh na stanovení DP Řípec je z hlediska územního plánování přípustný.
18. Závazné stanovisko k ověření změn záměru, které by mohly mít významný negativní vliv na životní prostředí, vydané MŽP OVSS II podle § 9a odst. 6 zákona č. 100/2001 Sb. dne 6.8.2019 pod č.j. MZP/2019/510/1074, a to ve vztahu k shora uvedenému Závaznému stanovisku EIA uvedenému pod bodem 3.
19. Přípis [redacted] ze dne 2.9.2019 o převzetí právního zastoupení účastníků řízení [redacted] včetně vyjádření k podkladům tohoto rozhodnutí a podání námitek vůči stanovení DP Řípec.

V provedeném řízení OBÚ ve smyslu § 28 odst. 6 horního zákona posuzoval předložený návrh především z hlediska ochrany a využití nerostného bohatství a jeho důsledků. Hodnotil při tom zda návrh je v souladu s rozhodnutím o stanovení chráněného ložiskového území (dále jen „CHLÚ“) a zda vyhovuje všeobecným technickým požadavkům pro výstavbu lomů a požadavkům, které stanoví zvláštní předpisy pro ochranu chráněných zájmů.

CHLÚ Dráčov bylo stanoveno rozhodnutím MŽP ČR ze dne 31.5.1993, č.j. 725/ÚOČB/93-Lu, stanoveno o plošné výměře 97,61 ha na základě rozhodnutí Ministerstva výstavby a stavebnictví ČSR o vhodnosti ložiska štěrkopísků pro rozvoj a potřeby národního hospodářství vydaného dne 12.6.1989, pod SZ: TZÚS/GMO-200/89. Na celém ložisku Dráčov bylo vyhodnoceno a v „Bilanci zásob výhradních ložisek nerostů České republiky“ je vedeno celkem [redacted] m<sup>3</sup> bilančních volných zásob štěrkopísků. Ložisko nebylo dosud těženo. V navrženém DP Řípec je na ploše [redacted] m<sup>2</sup> vyhodnoceno celkem [redacted] m<sup>3</sup> suroviny. OBÚ v tomto kontextu konstatuje, že návrh na stanovení DP Řípec není v rozporu s rozhodnutím o stanovení CHLÚ Dráčov a hranice navrženého DP Řípec nepřekračují hranice stanoveného CHLÚ. Plocha

navrženého DP Řípec je menší oproti původnímu návrhu o velikosti [REDACTED] m<sup>2</sup>, ke kterému byl shora cit. rozhodnutím MŽP OVSS II ze dne 3.8.2015 udělen předchozí souhlas k podání návrhu na stanovení DP Řípec. K této skutečnosti vydalo MŽP OVSS II dne 8.2.2019 sdělení k platnosti rozhodnutí o udělení předchozího souhlasu pod č.j. MZP/2019/510/213 s uvedením, že zmenšení plochy navrženého DP není důvodem vydání nového předchozího souhlasu a zrušení stávajícího, který je platný do 20.8.2019. Správní orgán k vymezení navržených hranic DP dále uvádí, že na základě výzvy OBÚ ze dne 21.2.2019 organizace doplnila žádost o zdůvodnění hranic navrženého DP v souladu s ust. § 2 odst. 3, písm. b) vyhlášky č. 172/1992 Sb., o dobývacích prostorech, ve znění pozdějších předpisů, podáním doručeným dne 13.3.2019, pod č.j. SBS 08717/2019. Organizace zdůvodňuje navržené hranice DP zejména s ohledem na možný vliv těžby na okolní zástavbu a nemožnost v současné době vypořádat majetkoprávní vztahy k užívání řady pozemků v rozsahu stanoveného CHLÚ. Správní orgán po posouzení žádosti konstatoval, že navržený DP umožňuje ve svém vymezení vydobýt navrženou část výhradního ložiska štěrkopísku Dráchov a neztíží a ani neohroží vydobytí žádné jiné části ložiska v budoucnu.

OBÚ po posouzení předloženého návrhu dospěl k závěru, že vyhovuje všeobecným technickým požadavkům pro výstavbu lomů. V navrženém DP Řípec je maximální výše těžby omezena na [REDACTED] t (tj. cca [REDACTED] m<sup>3</sup>) štěrkopísku ročně. Těžba v navrženém DP Řípec bude realizována povrchoвым jámovým lomem bez použití trhacích prací a to částečně těžbou „na sucho“ a částečně těžbou „z vody“. Vytěžené prostory budou následně sanovány a rekultivovány podle dokumentace „Souhrnný plán sanace a rekultivace v DP Řípec“, vypracované firmou Báňské a měřičské služby Blatná, v.o.s., v říjnu 2018, která je součástí dokumentace předložené spolu s žádostí. Souhrnný plán sanace a rekultivace byl schválen Ministerstvem zemědělství ČR ve shora cit. Závazném stanovisku ze dne 27.12.2018. Podle výše cit. závazného stanoviska příslušného stavebního úřadu (Městský úřad Soběslav, Odboru výstavby a regionálního rozvoje) ze dne 26.3.2019 je návrh na stanovení DP Řípec v souladu s územně plánovací dokumentací.

OBÚ se v rámci rozhodovacího procesu dále zabýval vyjádřeními účastníků řízení uvedenými ve výše uváděném přípisu jejich právního zástupce [REDACTED] z 2.9.2019. Účastníci řízení zde rozporují závazná stanoviska orgánu státní správy lesů (Závazné stanovisko Ministerstva zemědělství č. j. 66559/2018-MZE-16211 ze dne 16. 11. 2018) a závazné stanovisko k ověření změn záměru podle ust. § 9a odst. 6 zákona č. 100/2001 Sb. vydané MŽP OVSS II podle § 9a odst. 6 zákona č. 100/2001 Sb. dne 6.8.2019 pod č.j. MZP/2019/510/1074. K tomu OBÚ uvádí, že není správním orgánem příslušným posuzování hodnotit obsah závazných stanovisek vydaných do jím vedeného řízení. V obou případech jsou oba správní orgány příslušné k jejich vydání. Podle § 149 odst. 1 správního řádu je obsah těchto stanovisek pro výrokovou část rozhodnutí správního orgánu závazný. OBÚ v případě závazného stanoviska orgánu státní správy lesů rozporovaného nesouladu záměru s územně plánovací dokumentací obce Řípec upozorňuje, že podle výše uvedeného závazného stanoviska příslušného stavebního úřadu, tj. Odboru výstavby a regionálního rozvoje MěÚ Soběslav, ze dne 26.3.2019, je návrh na stanovení DP Řípec v souladu s územně plánovací dokumentací.

OBÚ s ohledem na výše uvedené dospěl k závěru, že jsou splněny veškeré požadavky stanovené příslušnými právními předpisy pro stanovení dobývacího prostoru a návrhu na stanovení DP Řípec lze vyhovět. Ve výrokové části I. tohoto rozhodnutí OBÚ rozhodl o stanovení DP Řípec a zároveň na základě výsledků provedeného řízení stanovil podle § 28 odst. 8 horního zákona celkem 13 podmínek k zajištění ochrany chráněných zájmů:

- Pod bodem č. 1 s použitím s ustanovení § 26 odst. 2 horního zákona uložil k vymezení hranic

DP v terénu trvalé vyznačení vrcholů DP Řípec.

- Pod bodem č. 2 omezil maximální objem roční těžby šterkopísku na [REDACTED] m<sup>3</sup>, ke kterému bylo provedeno posouzení vlivu na životní prostředí a vydáno Závazné stanovisko EIA.
- Pod bodem č. 3 převzal ve smyslu § 149 odst. 1 správního řádu do výroku svého rozhodnutí podmínku Rozhodnutí MŽP OVSS II dne 3.8.2015, pod čj. 2864/ENV/15, 483/510/15, 236/520/17, kterým byl vydán předchozí souhlas pro podání návrhu na stanovení DP Řípec, a to povinnost vypořádat návratnost v minulosti vynaložených finančních prostředků za provedené geologicko průzkumné práce ze státního rozpočtu ve výši [REDACTED] Kč (slovy: šestsetřicetostmtisíc korun českých na příjmový účet MŽP č. 19-7628001/0710 vedený u ČNB Praha 1, a to do 30 dní ode dne nabytí právní moci rozhodnutí vydaného příslušným obvodním báňským úřadem, o povolení HČ podle POPD v DP Řípec.
- Pod bodem č. 4 převzal ve smyslu § 149 odst. 1 správního řádu do výroku svého rozhodnutí podmínky č. 3. – 9. výše citovaného Závazného stanoviska EIA (určené pro fázi přípravy záměru, vyjma podmínek č. 1 a 2 které již byly organizací řešeny před podáním návrhu na stanovení). Ostatní stanovené podmínky (pro fázi realizace a pro fázi provozu) se týkají až následných řízení (o povolení HČ podle POPD, případně o povolení likvidace lomu).
- Pod bodem č. 5 stanovil dořešit připojení pískovny na silniční síť na základě požadavků Krajského ředitelství policie Jihočeského kraje a příslušného silničního správního úřadu a následně v dokumentaci POPD zohlednit splnění podmínek č. 1 a 2 Závazného stanoviska EIA před podáním žádosti o povolení HČ. Tato podmínka byla stanovena s ohledem na upozornění na nedořešení připojení pískovny na silniční síť, uvedené v odůvodnění shora cit. Závazného stanoviska MŽP OVSS II k ověření změn záměru ze dne 6.8.2019 č.j. MZP/2019/510/1074,
- Pod bodem č. 6 ve smyslu § 149 odst. 1 správního řádu do výroku svého rozhodnutí podmínky Závazného stanoviska Odboru hospodářské úpravy a ochrany lesů Ministerstva zemědělství ze dne 27.12.2018, č.j. 66559/2018-MZE-16211, kterým se vydává souhlas s návrhem na stanovení DP dle § 14 lesního zákona a souhlas s návrhem souhrnného plánu sanace a rekultivace DP Řípec.
- Pod bodem č. 7 ve smyslu § 149 odst. 1 správního řádu do výroku svého rozhodnutí podmínku Závazného stanoviska OŽP KUJCK ze dne 3.1.2019, č.j. KUJCK 841/2019/OZZL, kterým se vydává souhlas dle ustanovení § 11 odst. 2 písm. b) zákona č. 201/2012 Sb., o ochraně ovzduší.
- Pod bodem č. 8 ve smyslu § 149 odst. 1 správního řádu do výroku svého rozhodnutí podmínky Závazného stanoviska OŽP MěÚ Soběslav ze dne 3.12.2018, č.j. MS/26330/2018, kterým se vydává souhlas ke stanovení DP z hlediska ochrany krajinného rázu.
- Pod bodem č. 9 ve smyslu § 149 odst. 1 správního řádu do výroku svého rozhodnutí podmínky Závazného stanoviska KHS ze dne 14.12.2018, č.j. KHSJC 36549/2018/HP TA.
- Pod bodem č. 10 převzal ve smyslu § 149 odst. 1 správního řádu do výroku svého rozhodnutí podmínky závazného stanoviska OŽP MěÚ Soběslav jako příslušného vodoprávního úřadu ze dne 10.1.2019, č.j. MS/00769/2019.
- Pod bodem č. 11 převzal do výroku svého rozhodnutí podmínky vyjádření Povodí Vltavy, s.p., jako správce významného vodního toku Lužnice IDVT 10100007 a drobného vodního toku IDVT 10283253 a jako organizace s právem hospodařit k pozemku p.č. 2878 v k.ú. Řípec, ze dne 10.12.2018, zn. 62106/2018-142, kromě obdobných podmínek uvedených v podmínce č. 9 stanovených v závazném stanovisku vodoprávním úřadem.
- Pod bodem č. 12 zohlednil podmínky stanoviska Obce Řípec ze dne 10.1.2019, č.j. OUŘ 258/2018-2.
- Pod bodem č. 13 zohlednil plnění podmínek stanovených ve vyjádření společnosti E.ON Servisní, s.r.o. ze dne 1.11.2018, vzhledem k případné činnosti v ochranném pásmu

nadzemního vedení VN.

Ve výrokové části II. tohoto rozhodnutí OBU, podle § 28 odst. 8 horního zákona, rozhodl o společných námitkách účastníků řízení [redacted] zastoupených [redacted].

**1. Porušení a ohrožení vlastnického práva**

Podatelé jsou vlastníky nemovitostí v těsné blízkosti DP. [redacted] je vlastníkem pozemků parc. č. st. 106/1, 418/6, 417/15, 418/8, vše k. ú. Řípec. [redacted] jsou spoluvlastníky pozemků parc. č. st. 176, 427/1, 427/3, 427/4, 427/5, 417/4, vše v k. ú. Řípec. Stanovením dobývacího prostoru je určena činnost, která má být na určitých pozemcích vykonávána. Vlastnické právo účastníků řízení bude ohroženo a porušeno především poklesem tržní ceny výše označených nemovitostí účastníků řízení, zejm. domů č. 106 a 107, v němž mají bydliště. Tento pokles bude způsoben nejen imisemi hluku, prachu a vibrací, ale také snížením kvality výhledu z okna (dosavadní pohled na zelenou plochu lesních porostů, vs. nový pohled na těžebnu a těžební techniku). Je přitom všeobecně známo a vychází z toho např. i rozsudek Nejvyššího správního soudu č. j. 8 As 27/2012 – 122 ze dne 1. 11. 2012 publikovaný ve Sbírce rozhodnutí Nejvyššího správního soudu, že nemovitosti a bytové jednotky ztratí jednoznačně na tržní hodnotě zásadním snížením výhledu z okna.

Výrazně bude zasaženo také vlastnické právo účastníků řízení [redacted] k pozemku parc. č. 417/4 v k. ú. Řípec, který je záměru těžebny nejblíže, a který přitom je dle platného územního plánu Řípec stavebním pozemkem, na němž podatelé již v roce 2014 deklarovali zájem vystavět RD. Plánovaná těžebna tuto možnost značně komplikuje.

**2. Porušení práva účastníků řízení na ochranu zdraví a na příznivé životního prostředí**

Stanovením dobývacího prostoru by byl umožněn záměr, který bude generovat imise hluku, prachu, vibrací a jiné negativní dopady na zdraví a příznivé životní prostředí účastníků řízení. Konkrétně zejm. dojde k podstatnému zvýšení hlukové zátěže. Na str. 7 závazného stanoviska EIA je konstatováno, že nejvíce zatížen bude krátký úsek komunikace II/159 mezi výjezdem z provozovny a křižovatkou s I/3, kde projedou všechna expedující nákladní vozidla. Právě s tímto úsekem sousedí pozemku podatelů parc. č. 417/15, 427/1, 427/3, 427/4, 417/4. Je konstatován výpočet zjištěné hodnoty ekvivalentní hladiny akustického tlaku pro rok 2020 v referenčních bodech – jedná se o hodnoty 62,2 – 64,6 dB. Příspěvek k celkové hlukové imisi při zvýšení dopravní zátěže o expedující nákladní vozy je o 0,2 – 0,7 dB. Vyšší hodnota je přitom zjištěna u referenčního výpočtového bodu umístěného na fasádě přilehlé ke komunikaci II/159, kde projedou všechna expedující vozidla. Dle akustické studie budou v referenčních bodech u objektů č. p. 106 a č. p. 107 dosahovány zákonné hraniční hodnoty 50 dB hluku z provozu úpravny.

V bezprostřední blízkosti plánovaná úpravna štěrkopísku je velkým zdrojem emisí prachu, rovněž a přilehlé vnitroareálové cesty jsou zdrojem reemisí prachu. U objektů č. p. 106 a č. p. 107 jsou umístěny referenční body pro výpočtové rozptylové studie. Dle studie v některých případech dojde k více než zdvojnásobení imisí prachových částic v těchto výpočtových bodech.

Nebyla naplněna podmínka závazného stanoviska EIA I.2, když nebyla projednána s příslušným orgánem ochrany zemědělského půdního fondu možnost dočasného odnětí zemědělské půdy pro potřeby technologického zázemí pískovny, a to s ohledem na dočasnost tohoto případného odnětí zemědělské půdy, na místní podmínky (trvalý travní porost v blízkosti silnice I/3) a rovněž i ve vztahu k dořešení připojení pískovny na silniční síť. Teprve poté mělo být dořešeno konečné umístění technologického zázemí. Naopak došlo k zmenšení celkového rozsahu DP, které možnost přesunu technologického zázemí do jisté míry komplikuje.

Také návrhy připojení na silniční síť jsou účelové, nesplňují parametry připojení na komunikaci I. třídy a jsou navrženy v nevhodných místech. Nebyla prověřována možnost výjezdu při severním okraji Veselí nad Lužnicí nebo cca 1/2 cesty mezi křižovatkou u Sloupu a začátkem Veselí nad Lužnicí.

### 3. **Ohrožení zásobování účastníků řízení vodou**

Objektů účastníků řízení č. p. 105 a č. p. 106 jsou zásobovány pouze domovními studnami. Těžební společnost vybudovala na základě podmínky I.3. závazného stanoviska EIA pozorovací vrt k ověření předpokladu nedotčení hladiny podzemní vody v domovních studnách u zmíněných objektů v blízkosti silnice II/159. Vrt je však v jílovém podloží do hloubky cca 10m přičemž domovní studny jsou v pískovém podloží cca poloviční hloubky. Vrt tedy jímá vodu pod nepropustnou vrstvou z jiné geologické vrstvy a nevypovídá o možném ovlivnění domovních studní.

### 4. **Zásah do kvality prostředí**

Výše byly popsány negativní vlivy do práv a právem chráněných zájmů účastníků řízení. Všechny tyto vlivy by měl dle jejího názoru OBÚ vyhodnotit nikoliv jednotlivě, ale souhrnně v jejich vzájemných vazbách, synergii a kumulaci. Takovýto přístup je závazně zakotven v zákoně č. 17/1992 Sb., o životním prostředí, v platném znění, a vyplývá i ze stanoviska Ministerstva pro místní rozvoj k „pohodě bydlení“ č. j. 21280/99-32, dle něhož se pro zabezpečení pohody bydlení zkoumá intenzita narušení jednotlivých činitelů a jeho důsledky, jedná se o souhrn činitelů a vlivů, které se posuzují každý jednotlivě a všechny ve vzájemných souvislostech. Je zřejmé, že všechny výše podrobně popsané negativní vlivy na subjektivní práva a oprávněné zájmy účastníků řízení výrazným způsobem zhoršují kvalitu prostředí. Žadatel tedy navrhuje do území umístit těžebnu a její technologické zázemí, což všestranně negativně ovlivní kvalitu prostředí (dřívější terminologií „pohodu bydlení“) účastníků řízení.

K tomu OBÚ uvádí, že stanovení DP není právní akt, resp. povolení, na jehož základě by mohl někdo provádět vlastní dobývání ložiska. Jedná se o oprávnění, které ve smyslu § 24 odst. 1 horního zákona vznikne držiteli DP a jedině on může provádět další procesní úkony směřující k povolení HČ, t.j k vlastnímu dobývání ložiska. Řízení o stanovení DP se proto posuzuje jako samostatné řízení, které předchází dalšímu řízení o povolení HČ. V řízení o stanovení DP orgán státní správy rozhoduje o určení těžební organizace, a to současně se stanovením podmínek, kterými je tento navrhovatel usměrňován. Vedení řízení o stanovení DP je upraveno horním zákonem, jako zákonem speciálním, v jeho § 28, kde v odst. 6 se uvádí cit: „OBÚ v řízení o stanovení DP posoudí návrh především z hlediska ochrany a využití nerostného bohatství a jeho důsledků; přitom posoudí, zda je návrh v souladu s rozhodnutím o stanovení CHLÚ a zda vyhovuje všeobecným technickým požadavkům pro výstavbu dolů nebo lomů a požadavkům, které stanoví zvláštní předpisy pro ochranu obecných zájmů“.

Přes uvedené, se OBÚ zabýval námitkami jednotlivě:

#### 1. Námitka porušení a ohrožení vlastnického práva

K tomu OBÚ uvádí, že základě závazných stanovisek dotčených orgánů státní správy stanovil podmínky ve výrokové části I tohoto rozhodnutí, zejména podmínky č. 6 – 8, které musí být splněny při následném podání žádosti o povolení HČ podle POPD v DP Řípec, tak aby bylo zajištěno, že nedojde k ohrožení zdraví osob uvedenými imisemi.

OBÚ v tomto správním řízení je vázán příslušnými právními předpisy a tedy nemůže rozhodovat o soukromoprávních požadavcích a nárocích vlastníků nemovitostí, jako jsou snížení příjmu ze zemědělské činnosti, snížení kvality bydlení a života, či tvrzení o znehodnocení investic nebo snížení hodnoty nemovitostí, protože k tomu nemá zákonem stanovenou příslušnost ani pravomoc. Ohledně těchto soukromoprávních připomínek musí OBÚ odkázat účastníky řízení

na postup podle občanskoprávních předpisů s tím, že případná škoda způsobená následnou HČ je důlní škodou podle § 36 horního zákona.

Tato námitka svým obsahem věcně směřuje proti následnému řízení o povolení HČ podle POPD. Námitka se zamítá.

## 2. Námitka porušení práva účastníků řízení na ochranu zdraví a na příznivé životního prostředí

OBÚ se v řízení zabýval a řídil právní přípustností stanovení DP Řípec, jak je zdůvodněno výše. DP stanovuje na základě splnění podmínek stanovených příslušnými právními předpisy. K otázce zatížení životního prostředí se v tomto řízení vyjádřily a svá stanoviska uplatnily místně a věcně příslušné orgány životního prostředí i hygieny. OBÚ nepřísluší revidovat tato stanoviska, pouze je má shromažďovat jako podklad pro rozhodnutí ve věci samé. Žádost byla doložena souhlasnými stanovisky a vyjádřeními orgánů státní správy z hlediska zásad ochrany životního prostředí, a podmínky Závazného stanoviska EIA, které zajišťují ochranu životního prostředí i veřejného zdraví byly zohledněny ve výroku tohoto rozhodnutí.

V této souvislosti OBÚ připomíná, že podle čl. 31 Listiny základních práv a svobod (dále jen „LZPS“) má každý právo na ochranu zdraví, na druhé straně podle článku 26 LZPS je každému dáno právo podnikat a provozovat jinou hospodářskou činnost. Práv uvedených v těchto obou člancích je podle čl. 41 LZPS možno se domáhat pouze v mezích zákonů, které tyto práva provádějí. OBÚ pro to, aby byla zajištěna ochrana veřejného zdraví, dostatečně chrání práva účastníků řízení stanovenými podmínkami ve výrokové části I. tohoto rozhodnutí. K tomu OBÚ uvádí, obdobně jako k předchozí námitce, že základě závazných stanovisek dotčených orgánů státní správy stanovil podmínky ve výrokové části I tohoto rozhodnutí, zejména podmínky č. 6 – 8, které řeší ochranu ovzduší a hlukovou zátěž v souvislosti s těžebním záměrem.

Této námitce se částečně vyhovuje vzhledem k nedořešení připojení pískovny na silniční síť, a to stanovením podmínky č. 5. ve výrokové části I. tohoto rozhodnutí. Organizace je tak před podáním žádosti o povolení HČ podle POPD výhradního ložiska v DP Řípec povinna dořešit připojení pískovny na silniční síť na základě požadavků Krajského ředitelství policie Jihočeského kraje a příslušného silničního správního úřadu, v souladu s podmínkou č. 1 a 2 Závazného stanoviska EIA.

V ostatním tato námitka věcně směřuje proti následnému řízení o povolení HČ podle POPD.

## 3. Námitka ohrožení zásobování účastníků řízení vodou

K tomu OBÚ uvádí, že samotným stanovením DP k ohrožení zásobování vodou nijak dojít nemůže. Tato námitka může být uplatněna v následném řízení o povolení HČ podle POPD.

Námitka se zamítá.

## 4. Námitka zásahu do kvality prostředí

K tomu OBÚ odkazuje na vyjádření k ostatním výše uvedeným námitkám a opět konstatuje, že OBÚ je ve svém rozhodování vázán příslušnými právními předpisy, a to zejména horním zákonem a zákonem č. 61/1988 Sb. Při řízení o stanovení DP či povolení HČ OBÚ zkoumá, zda jsou pro vydání takového povolení splněny požadavky plynoucí z těchto předpisů. K záměru doložené podmínky stanovisek orgánů státní správy vydaných k ochraně životního prostředí a veřejného zdraví, včetně podmínek Závazného stanoviska EIA, byly zohledněny ve výroku tohoto rozhodnutí.

Podle OBÚ se jedná o námitku soukromoprávní povahy. Řešení této námitky není předmětem řízení o stanovení DP. Námitka se zamítá.

Na základě uvedených skutečností OBÚ dospěl k uvážení, že byly splněny všechny právními předpisy stanovené požadavky pro stanovení DP Řípec a proto rozhodl tak, jak je uvedeno ve výrokové části tohoto rozhodnutí. Vznesené námitky (uvedené výše pod body 1, částečně 2, 3, a případně 4) svým obsahem věcně směřují proti případnému, následnému řízení o povolení HČ

podle POPD (jiné samostatné řízení), nikoliv proti stanovení DP.


Správní poplatek za vydání rozhodnutí podle položky 60 písm. j) zákona č. 634/2004 Sb., o správních poplatcích, ve znění pozdějších předpisů, ve výši █████ KČ byl žadatelem uhrazen kolkovými známkami. Spolu s tímto rozhodnutím se žadateli zasílá pare č. 2 dokumentace, projednané v tomto řízení, jež je nedílnou součástí tohoto rozhodnutí.

#### **Poučení o odvolání:**

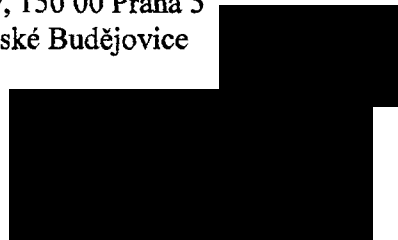

Proti tomuto rozhodnutí se lze do 15 dnů ode dne jeho doručení odvolat k Českému báňskému úřadu v Praze, podáním u OBÚ (podle § 81 správního řádu). Odvolání musí mít náležitosti uvedené v § 37 odst. 2 správního řádu, tzn., že musí být patrné, kdo je činí, které věci se týká a co se navrhuje. Odvolání jen proti odůvodnění je nepřípustné (§ 82 odst. 1 správního řádu).

#### Účastníci řízení podle § 27 odst. 2 a 3 správního řádu:

- Českomoravský štěrk, a.s., Mokrá 359, 664 04 Mokrá – Horákov
- Lesy ČR, s.p., Přemyslova 1106/19, Nový Hradec Králové, 500 08 Hradec Králové
- Obec Řípec, č.p. 39, 391 81 Řípec
- Moravia Factor, s.r.o., Konviktská 291/24, 110 00 Praha 1



- Povodí Vltavy, státní podnik, Holečkova 3178/8, Smíchov, 150 00 Praha 5
- E.ON Distribuce, a.s., F. A. Gerstnera 2151/6, 370 01 České Budějovice



Toto rozhodnutí musí být vyvěšeno podle ustanovení § 9b odst. 3 zákona č. 100/2001 Sb., nejméně po dobu 15 dnů na úřední desce:

- OBÚ
- Obecního úřadu Řípec

Vyvěšeno dne 26.9.2019

Sejmuto dne 11-10-2019

*Podpis a razítko oprávněné osoby, která potvrzuje vyvěšení a sejmutí oznámení:*



***Doručí se:***


***K vyvěšení a podání zprávy OBÚ o datu vyvěšení a sejmutí oznámení***

- Obec Řípec, č.p. 39, 391 81 Řípec

***Rozdělovník:***

**A) Účastníci řízení (*doručí se veřejnou vyhláškou*)**

- Českomoravský šterk, a.s., Mokrá 359, 664 04 Mokrá – Horákov
- Lesy ČR, s.p., Přemyslova 1106/19, Nový Hradec Králové, 500 08 Hradec Králové
- Obec Řípec, č.p. 39, 391 81 Řípec
- Moravia Factor, s.r.o., Konviktská 291/24, 110 00 Praha 1

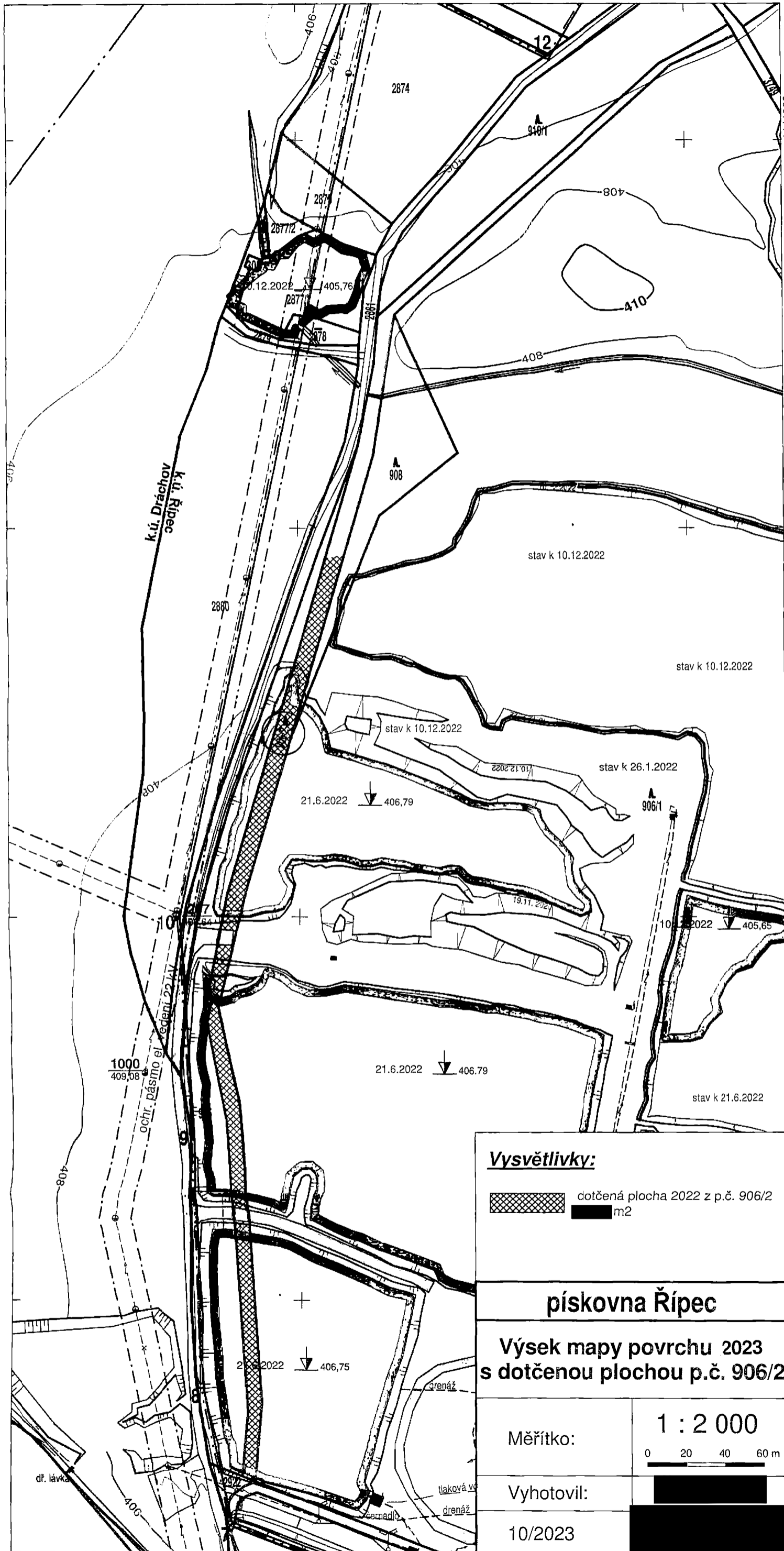


- Povodí Vltavy, státní podnik, Holečkova 3178/8, Smíchov, 150 00 Praha 5
- E.ON Distribuce, a.s., F. A. Gerstnera 2151/6, 370 01 České Budějovice



**B) Po nabytí právní moci obdrží:**

- Městský úřad Soběslav, odbor životního prostředí, náměstí Republiky 55, 392 01 Soběslav
- Městský úřad Soběslav, odbor výstavby a regionálního rozvoje, náměstí Republiky 59, 392 01 Soběslav + mapa DP
- Krajský úřad – Jihočeský kraj, odbor životního prostředí, zemědělství a lesnictví, U Zimního stadionu 1952/2, 370 76 České Budějovice
- Krajský úřad – Jihočeský kraj, odbor kultury a památkové péče, U Zimního stadionu 1952/2, 370 76 České Budějovice
- Ministerstvo životního prostředí ČR, odbor výkonu státní správy II, Mánesova 3a, 370 01 České Budějovice + mapa DP
- Ministerstvo životního prostředí, odbor posuzování vlivů na životní prostředí a integrované prevence, Vršovická 1442/65, 100 10, Praha 10 + mapa DP
- Krajský úřad – Jihočeský kraj, odbor dopravy a silničního hospodářství, U Zimního stadionu 1952/2, 370 76 České Budějovice + mapa DP
- Krajská hygienická stanice Jihočeského kraje se sídlem v Českých Budějovicích - územní pracoviště Tábor, Palackého 350, 390 01 Tábor
- Ministerstvo zemědělství, odbor hospodářské úpravy a ochrany lesů, Těšnov 65/17, 110 00 Praha 1 + mapa DP
- Ministerstvo průmyslu a obchodu ČR, Na Františku 32, 110 15 Praha 1 + mapa DP
- Katastrální úřad pro Jihočeský kraj, Lidická 124/11, 370 86 České Budějovice + mapa
- Český báňský úřad, odbor hornictví, Kozí 4, 110 01 Praha 1 + mapa DP
- Česká geologická služba – Geofond, Kostelní 26, 170 06, Praha 7 + mapa DP






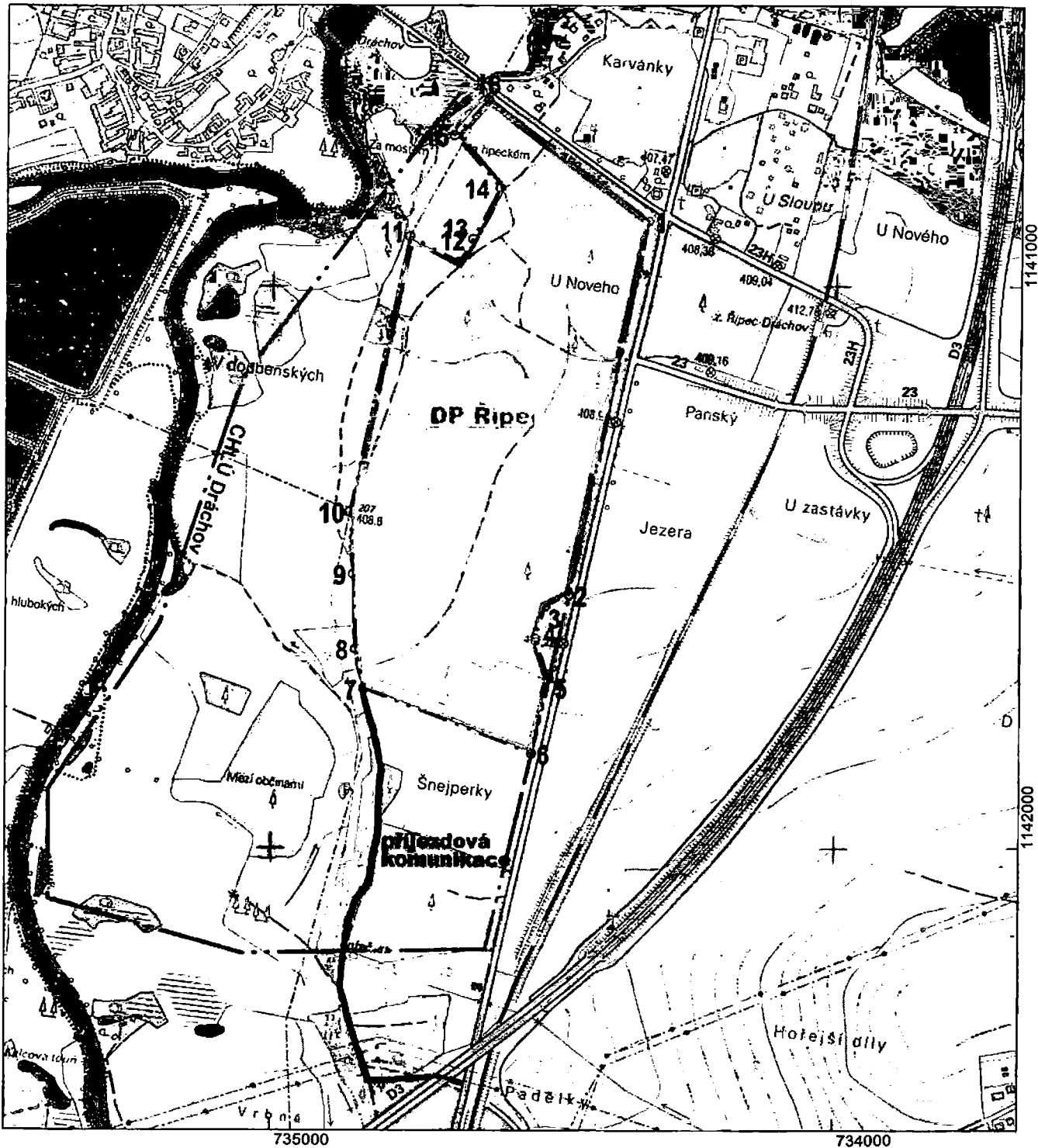
**Vysvětlivky:**


 dotčená plocha 2022 z p.č. 906/2  
 m<sup>2</sup>

**pískovna Řípec**  
**Výsek mapy povrchu 2023**  
**s dotčenou plochou p.č. 906/2**

Měřítko: **1 : 2 000**  


Vyhotovil:   
 10/2023



 <p><b>Báňské a měřičské služby Blatná, v.o.s.</b> Jiráskova 201 388 01 BLATNÁ</p>	<p><b>Úkol:</b> POPD pro DP Řípec</p>	
	<p><b>Těžební organizace:</b> Českomoravský štěrk, a.s.</p>	
<p><b>Název přílohy:</b> Přehledná mapa se zákresem dobývacího prostoru</p>		
<p><b>Okres:</b> Tábor</p>	<p><b>Obec:</b> Řípec</p>	<p><b>Kat. území:</b> Řípec</p>
<p><b>Podklad:</b> Zákl. mapa ČR</p>	<p><b>Vyhotovil:</b> [REDACTED]</p> <p><b>Datum:</b></p>	<p><b>Výtisk č.:</b> 1</p>
<p><b>Měřítko:</b> 1 : 10 000</p> <p>0 100 200 300 m</p>	<p><b>Schválil závodní lomu:</b></p>	<p><b>Příloha č.:</b> 1</p>



**OBVODNÍ BÁŇSKÝ ÚŘAD  
PRO ÚZEMÍ KRAJŮ PLZEŇSKÉHO  
A JIHOČESKÉHO**



Toto rozhodnutí nabylo  
právní mocí dne... 21.5.2020 .....

je vykonatelné dne.....

Obvodní báňský úřad pro území krajů

Plzeňského a Jihočeského

dne... 21.5.2020 .....

V Plzni dne 21.4.2020

SBS 06147/2020/OBÚ-06/7

**VEŘEJNÁ VYHLÁŠKA**

**ROZHODNUTÍ**

**o povolení hornické činnosti podle plánu otvírky, přípravy a dobývání  
v dobývacím prostoru Řípec**

Obvodní báňský úřad pro území krajů Plzeňského a Jihočeského (dále jen „OBÚ“), jako věcně i místně příslušný orgán státní správy, podle ustanovení § 41 odst. 2 písm. b) a § 38 odst. 1 zákona č. 61/1988 Sb., o hornické činnosti, výbušninách a o státní báňské správě, ve znění pozdějších předpisů, ve správním řízení k žádosti organizace Českomoravský šterk, a.s, se sídlem Mokrá 359, 664 04 Mokrá-Horákov IČ: 25502247 (dále jen „organizace“), o povolení hornické činnosti – dobývání šterkopísku na výhradním ložisku Dráchov v dobývacím prostoru Řípec, kde účastníkem řízení ve smyslu ustanovení § 27 odst. 1 písm. a) zákona č. 500/2004 Sb., správní řád, ve znění pozdějších předpisů (dále jen „správní řád“) je organizace, rozhodl takto:

**I.**

OBÚ na základě ustanovení § 10 odst. 1 zákona č. 61/1988 Sb.

**p o v o l u j e**

**hornickou činnost – otvírku, přípravu a dobývání  
výhradního ložiska šterkopísku Dráchov v dobývacím prostoru Řípec.**

Pro provádění hornické činnosti (dále jen „HČ“) podle tohoto rozhodnutí OBÚ stanovuje, podle § 8 odst. 2 vyhlášky č. 104/1988 Sb., o hospodárném využívání výhradních ložisek, o povolování a ohlašování hornické činnosti a ohlašování činnosti prováděné hornickým způsobem, ve znění pozdějších předpisů (dále jen „vyhláška č. 104/1988 Sb.“), tyto podmínky:

1. HČ povolená tímto rozhodnutím musí být provedena v rozsahu a způsobem stanoveným v dokumentaci „Plán otvírky, přípravy a dobývání pro DP Řípec“ zpracované v listopadu 2019 [redacted] (dále jen „POPD v DP Řípec“).
2. HČ povolená tímto rozhodnutím bude prováděna pouze na pozemcích, které jsou ve vlastnictví organizace, nebo na pozemcích, ke kterým bude mít organizace uzavřen platný právní vztah (nájemní smlouvu, dohodu) s jejich vlastníkem.
3. Při provádění HČ podle tohoto rozhodnutí musí být plněny podmínky Závazného stanoviska k posouzení vlivů provedení záměru „Stanovení dobývacího prostoru Řípec a těžba

šterkopísku na výhradním ložisku Dráčov“ na životní prostředí vydaného podle § 9a odst. 1 až 3 zákona č. 100/2001 Sb., o posuzování vlivů na životní prostředí a o změně některých souvisejících zákonů (zákon o posuzování vlivů na životní prostředí), ve znění pozdějších předpisů (dále jen „zákon č. 100/2001 Sb.“), Ministerstvem životního prostředí, odbor výkonu státní správy II, České Budějovice dne 3.10.2018, č.j. MZP/2018/510/1365 (dále jen „Závazné stanovisko EIA“), a to zejména tyto podmínky pro fázi realizace a provozu záměru a podmínky pro monitorování a rozbor vlivů záměru na životní prostředí (fáze II. až IV, podmínky č. 10 - 22), cit.:

### **II. Podmínky pro fázi realizace (výstavby) záměru:**

- 10) S ohledem na ochranu ptáků provádět odstranění dřevin i skrývky ornice pouze v mimo hnízdním období tj. od konce září do konce února, aby nedocházelo k rušení během námluv, hnízdění a vyvádění mláďat.
- 11) S ohledem na soumračnou aktivitu vydry říční (*Lutra lutra*), provádět hlučné práce (v bloku zásob č. 8), které by mohly vydru rušit (bagrování skrývky, kácení dřevin), pouze přes den.
- 12) S ohledem na ochranu batolců (*Apatura sp.*) ponechat vrby rostoucí podél mokřadů (v prostoru mezi II. a IV. otvirkou) bez zásahu.
- 13) S ohledem na ochranu slavíka obecného (*Luscinia megarhynchos*) provádět hlučné práce v okolí hnízdiště mimo dobu námluv, hnízdění a vyvádění mláďat (duben až srpen). Vysázet (podporovat růst) keře v blízkosti mokřadů, které může slavík využívat jako svůj úkryt či pro hnízdění.
- 14) S ohledem na ochranu rákosníka velkého (*Acrocephalus arundinaceus*) provádět hlučné práce v okolí hnízdiště mimo dobu námluv, hnízdění a vyvádění mláďat (duben až srpen).
- 15) Skrývkové práce provádět s ohledem na meteorologické podmínky s cílem zamezit vzniku prašnosti (v období dostatečné půdní vlhkosti nebo za použití skrápění). Deponie skrývkových zemin včetně navržených protihlukových valů zabezpečit tak, aby nebyly zdrojem prašnosti.

### **III. Podmínky pro fázi provozu záměru:**

- 16) K omezení znečišťování ovzduší znečišťujícími látkami při provozu pískovny zajistit následující opatření:
  - a. Skrápět vnitroareálové cesty a volné skládky vytěžené suroviny a produktů v době sucha a včasné rekultivovat vytěžené části pískovny tak, aby byla sekundární prašnost z odkrytých ploch snížena na minimum (minimalizovat „aktivní plochy“, které jsou zdrojem prašnosti).
  - b. Zajistit, aby veškeré silniční dopravní prostředky splňovaly minimálně emisní normu EURO 4 a nesilniční pojízdné stroje byly vyrobené nejpozději v roce 1999 (případně pokud rok výroby bude dříve, musí být dovybaveny filtrem pevných částic schváleným pověřenou zkušebnou Ministerstva dopravy).
  - c. Při nakládce a vykládce minimalizovat spádové výšky.
  - d. Instalovat čistící systém nebo zavést postupy čištění při výjezdu nákladních aut z dobývacího prostoru v místě napojení na veřejnou komunikaci tak, aby se zamezilo znečištění komunikace.
  - e. V případě znečištění veřejné komunikace bezodkladně zajistit její očistu. Provádět pravidelně kontrolu technického stavu strojní techniky a doprovodné mechanizace z hlediska znečišťování ovzduší.
  - f. Redukovat volnoběhy nákladních automobilů a strojů na minimum.
- 17) Určit osobu, která bude odpovědná za dohled nad prováděním opatření k omezování znečišťování ovzduší a dalších opatření k ochraně životního prostředí a veřejného zdraví. Na tuto osobu se budou moci obracet zástupci obcí a občané s případnými připomínkami, náměty či stížnostmi.
- 18) K zachování funkce soustavy tůní (rybníčků) v centrální části dobývacího prostoru a kvality vody v nich zajistit nepřetržitý odtok vody z těžebny směrem k tůním. Odtok vody ze severního těžebního jezera přitom opatřit stavidlem s možností popřípadě ovlivnit hladinu vody v severním těžebním jezeře a tím i vzestup hladiny podzemní vody v severním předpolí těžebny.
- 19) V lesích nebo březích jezer v rámci rekultivace dobývacího prostoru vytvořit náhradní tůňky pro skokany zelené a další obojživelníky.

20) S ohledem na časový horizont ukončení těžby je možno přístup při sanaci a rekultivaci založit i na průběžné optimalizaci a precizaci prováděných sanačních a rekultivačních prací v dohodě s příslušným orgánem ochrany přírody.

**IV. Podmínky pro monitorování a rozbor vlivů záměru na životní prostředí (parametry, délka sledování) přiměřené povaze, umístění a rozsahu záměru a významnosti jeho vlivů na životní prostředí**

21) Po zahájení těžby zajistit autorizované kontrolní měření hluku z provozu těžebny, jehož rozsah a podmínky budou dohodnuty s příslušným orgánem ochrany veřejného zdraví s tím, že výsledky měření budou poskytnuty rovněž příslušným obcím a jejich prostřednictvím i veřejnosti. Na základě výsledků měření popřípadě navrhnout a bezodkladně realizovat nápravná opatření.

22) K monitorování vlivů těžby na vody, jehož výsledkem bude po uplynutí kalendářního roku vyhodnocení vlivů na vody ve stručné zprávě předložené příslušnému vodoprávnímu úřadu, zajistit následující opatření:

a. Ke sledování vodních stavů v těžebních jezerech umístit v těžebních jezerech vodočty – vodočetné latě nebo provádět měření od pevného bodu (úroveň odměrného bodu je třeba výškově zaměřit).

b. Pro doložení vlivů těžby provádět měření hladiny podzemní vody 1x ročně ve stávajících studních u nejbližších nemovitostí (ST-1, ST-4, ST-7 a ST-9) a v nově vybudovaném pozorovacím vrtu mezi těžebnou a studnou ST-7. Zaznamenané budou úrovně hladin (v metrech od odměrného bodu, zpravidla horního okraje poklopu) a při prvním měření též hloubky studní a úrovně odměrných bodů nad terénem.

c. Pro doložení vlivu těžby na kvalitu podzemních vod sledovat jakost vody v těžebním jezeru odběry vzorků vody minimálně 2x ročně vždy v jarním a podzimním období a zároveň v případě zaplavení dobývacího prostoru, a to v rozsahu: pH, rozpuštěné látky a uhlovodíky C10-C40.

4. Při provádění HČ podle tohoto rozhodnutí musí být plněny podmínky rozhodnutí Odboru životního prostředí, zemědělství a lesnictví Krajského úřadu Jihočeského kraje (dále jen „OŽP KUJCK“), ze dne 13.12.2019, č.j. KUJCK 146516/2019, o povolení výjimky podle zákona č. 114/1992 Sb., o ochraně přírody a krajiny, ve znění pozdějších předpisů (dále jen „zákon č. 114/1992 Sb.“), z ochranných podmínek zvláště chráněných druhů živočichů, kterým byla povolena výjimka podle ust. § 56 odst. 1 a výjimka podle ust. § 56 odst. 1 a odst. 2 písm. c) zákona č. 114/1992 Sb. vybrané druhy rostlin a živočichů zvláště chráněných podle příloh č. II a III vyhlášky č. 395/1992 Sb., kterou se provádějí některá ustanovení tohoto zákona, a to:

1) Během průběhu prací, až do ukončení těžby a rekultivace u všech akcí s možným vlivem na předmětné zvláště chráněné druhy, bude na lokalitě prováděn odborně způsobilou osobou ekologický dozor (osoba se znalostmi biologie dotčených zvláště chráněných druhů a s praktickou zkušeností s prováděním prací v lokalitách s výskytem druhů, se znalostí navrhování záchranných opatření a vytváření náhradních biotopů).

2) Během provádění prací bude dbáno pokynů ekologického dozoru a budou přijímána všechna potřebná, jím navrhovaná opatření pro minimalizaci nebezpečí usmrcování předmětných druhů během stavby, návrhy kompenzačních opatření a návrhy na vytvoření možných náhradních biotopů.

3) Kácení dřevin, odstranění křovin a skrývky ornice je nutné provádět v mimohnízdním období (od konce září do konce února).

4) Podle aktuálního průzkumu výskytu hnízd mravenců rodu *Formica* budou v případě potřeby nalezená hnízda přenesena na biotopově podobnou plochu v okolí záměru.

5) Před započítím skrývky budou provedeny za vhodného slunečného počasí transfery nalezených jedinců plazů a nalezení jedinci budou přesunuti na biotopově podobné plochy v okolí záměru.

6) Pro obojživelníky budou vytvořeny náhradní biotopy – lesní tůňky. Před zahájením prací bude proveden transfer jedinců obojživelníků vyskytujících se v dotčeném území.

- 7) *O provedení transferů bude vypracována zpráva včetně přesných údajů o přesouvaných jedincích.*
  - 8) *Nebude zasahováno do tůní na JZ okraji území. Kolem tůní budou ponechány porosty dřevin, které vytvoří dostatečně širokou přirozenou bariéru (minimálně 10m), která odcloní tůně od území dotčeného těžbou.*
  - 9) *Vrby rostoucí podél mokřadů (v prostoru mezi II a IV. otvirkou) budou ponechány bez zásahu.*
  - 10) *Správní orgán upozorňuje držitele výjimky na povinnost podle ustanovení § 56 odst. 6 zákona zaslat do 31.12. každého roku správnímu orgánu přehled provedených prací a zásahů při manipulacích s dotčenými zvláště chráněnými živočichy v rámci provádění stavby. O místech nálezů jedinců druhů budou vedeny přesné záznamy (zejména počet jedinců – kvalifikované odhady, popis biotopu v místě nálezu), včetně lokalizace nálezu (např. GPS koordináty, mapový zákres, foto lokality, orientační body, popř. viditelné označení v terénu). Přehled bude předán v ucelené formě (předání výsledků lze též provést elektronicky, a to v obecných formátech běžně převoditelných dat).*
5. Při provádění HČ podle tohoto rozhodnutí musí být plněny podmínky rozhodnutí Odboru dopravy a silničního hospodářství Krajského úřadu Jihočeského kraje (dále jen „ODSH KUJCK“) ze dne 24.1.2020, č.j. KUJCK 14462/2020, jako příslušného správního úřadu podle zákona č. 13/1997 Sb., o pozemních komunikacích, ve znění pozdějších předpisů (dále jen „zákon o pozemních komunikacích“), kterým se podle § 32 odst. 1 tohoto zákona povoluje těžba štěrkopísků v dobývacím prostoru (dále jen „DP“) Řípec v ochranném pásmu silnice I/3 v k.ú. Řípec, po pravé straně silnice ve směru Tábor / České Budějovice, a to:
- 1) *Těžba štěrkopísků bude v ochranném pásmu silnice I/3 provedena v rozsahu předložené dokumentace (zpracoval: Báňské a měřičské služby Blatná, v.o.s., 11/2019).*
  - 2) *Při provádění těžby nedojde k žádnému zásahu do silničního pozemku, nesmí být omezena průjezdnost silnice I/3, a narušeny odtokové poměry silnice I/3.*
  - 3) *Při realizaci těžby nebude docházet ke znečišťování vozovky, v opačném případě toto investor, popř. zhotovitel bezodkladně odstraní na vlastní náklady.*
  - 4) *Na ploše ochranného pásma silnice bude probíhat suchá těžba štěrkopísku.*
  - 5) *Vzdálenost horní hrany těžební stěny bude u vrcholů DP č.5 a č.6 min. 17 m od okraje silnice I/3 a v místě vrcholu DP č.3 min. 32 m od okraje silnice I/3.*
  - 6) *Po ukončení těžby bude vytěžený prostor zalesněn.*
  - 7) *Ložisko bude obsluhováno prostřednictvím vnitro-areálových komunikacích. Příjezdová komunikace bude vhodně připojena k silnici I/3 (povolení připojení nebo úprava stávajícího připojení podléhá řízení před zdejším úřadem).*
  - 8) *V okolí ložiska, kde se nachází ochranné pásmo silnice I/3 nebude provozované žádné reklamní zařízení, které není povolené zdejším úřadem.*
  - 9) *Toto povolení nenahrazuje rozhodnutí o povolení připojení /úpravy připojení k silnici I. tř. podle § 10 zákona č. 13/1997., o pozemních komunikacích ve znění pozdějších předpisů, stavební povolení podle zákona č. 183/2006 Sb., o územním plánování a stavebním řádu, ve znění pozdějších předpisů/ ani žádná jiná povolení, potřebná pro provedení prací podle stavebních, vodohospodářských či jiných předpisů.*
  - 10) *Povolujícímu orgánu zůstává vyhrazeno právo dané podmínky upřesnit, vyžádá-li si to obecný zájem.*
6. Při provádění HČ podle tohoto rozhodnutí musí být plněny podmínky závazného stanoviska OŽP KUJCK ze dne 31.12.2019, č.j. KUJCK 50033/2019, jako orgánu ochrany zemědělského půdního fondu (dále jen „ZPF“), kterým se podle § 9 odst.

8 zákona č. 334/1992 Sb., ve znění pozdějších předpisů, vydává souhlas s trvalým odnětím ze ZPF o výměře [REDAKCE] ha v k.ú. Řípec, a to:

1. Před započítáním prací budou na dotčených pozemcích vytyčeny hranice záboru, které budou respektovány.
2. Skrývka kulturních vrstev zeminy z ploch trvale odňatých ze ZPF bude sejmuta odděleně od ostatních skrývkových zemin a bude prováděna po etapách a bude uložena na samostatné deponie dle přiložené bilance skrývky. Z celé odnímané plochy bude provedena v souladu s § 8 odst. 1 písm a) zákona skrývka kulturních vrstev půdy v mocnosti určené dle zpracovaného pedologického průzkumu v rozmezí 38 - 48 cm. Dle přiložené bilance skrývky objem skryté orniční vrstvy z plochy [REDAKCE] ha bude cca [REDAKCE] m<sup>3</sup>.
3. Skrytá dosud nepoužitá ornice bude uložena do vytěženého prostoru nebo v předpolí pískovny na řádně urovnané, ulehlé a připravené plochy. Po ukončení těžby bude ornice využita pro závěrečné ohumusování rekultivovaných ploch dotčených hornickou činností a následně pro zatravnění a založení porostů stromů a keřů podle předloženého plánu.
4. Odvoz zeminy a její rozprostření na určených pozemcích provede investor na vlastní náklady (§ 8 odst. 1 písm. a) zákona). Skrytá zemina bude zabezpečena a ošetřována tak, aby nedocházelo k jejímu znehodnocování a ztrátám.
5. O činnostech souvisejících se skrývkou, přemístěním, uložením, ochranou a ošetřováním kulturních vrstev půdy bude veden protokol (pracovní deník), v němž budou uváděny všechny skutečnosti rozhodné pro posouzení správnosti a účelnosti využívání těchto zemin v souladu s ustanovením § 14 odst. 5 vyhlášky MŽP č. 271/2019 Sb., o stanovení postupů k zajištění ochrany ZPF (dále jen vyhláška) - účinná od 15.11.2019.
6. Dojde-li vlivem těžební činnosti nebo rekultivačních prací k poškození vodních poměrů na okolních pozemcích či negativnímu ovlivnění funkcí melioračního zařízení, zajistí těžební organizace na svůj náklad nápravu dle pokynů příslušné odborné organizace.
7. Pokud budou těžbou a činnostmi s ní související znepřístupněny okolní zemědělské pozemky, zřídí na ně svým nákladem vyhovující přístup.
8. Bezprostředně po skončení těžební činnosti bude na dotčených pozemcích postupně provádět na svůj náklad technickou a biologickou rekultivaci ve smyslu ustanovení vyhlášky č. 271/2019 Sb. podle schváleného plánu rekultivace.
9. Učini příslušná opatření, aby během těžby a provádění následné rekultivace, nedošlo ke kontaminaci půdy.
10. Po dobu rekultivace bude podle § 15 odst. 1 písm. c) vyhlášky veden protokol (provozní deník) v němž budou zaznamenány veškeré prováděné práce včetně jejich termínů.
11. Ukončení rekultivace písemně oznámí orgánu ochrany ZPF, který vydal tento souhlas a který rekultivaci v souladu s ustanovením § 17a písm. h) zákona protokolárně ukončí.
12. V souladu s ustanovením § 11 odst. 1 zákona je osoba, které svědčí oprávnění k záměru, povinna zaplatit odvod za odnětí půdy ze ZPF. Výpočet finančního odvodu je součástí podané žádosti a krajský úřad shodně stanovil orientační výši odvodů ke dni vydání tohoto souhlasu rovnající se částce [REDAKCE] Kč/rok. Pro výpočet byly použity aktuální základní ceny zemědělské půdy dle BPEJ stanovené oceňovací vyhláškou. Jedná se o trvalé odnětí, při kterém se však s ohledem na hydrický způsob rekultivace platí odvody každoročně až do doby ukončení biologické rekultivace. Konečnou částku skutečné výše odvodů stanoví MěÚ Soběslav rozhodnutím v samostatně vedeném správním řízení.

13. Povinný k platbě odvodů je podle § 11 odst. 4 písm. b) zákona povinen oběma dotčeným orgánům - jednak orgánu ochrany ZPF, jenž vydal souhlas s odnětím (zdejší krajský úřad, odbor životního prostředí), tak orgánu příslušnému k rozhodnutí o odvodech (MěÚ Soběslav, odbor životního prostředí):
- a) doručit kopii pravomocného rozhodnutí, pro které je souhlas s odnětím podkladem
  - b) písemně oznámit zahájení realizace záměru, a to nejpozději 15 dnů před jejím zahájením.
7. Při provádění HČ podle tohoto rozhodnutí musí být plněny podmínky závazného stanoviska OŽP KUJCK ze dne 20.2.2020, č.j. KUJCK 26737/2020, jako orgánu státní správy na úseku ochrany ovzduší, kterým se podle § 11 zákona č. 201/2012 Sb., o ochraně ovzduší, ve znění pozdějších předpisů, vydává souhlas s provedením stavby stacionárního zdroje znečišťování ovzduší „dobyvací prostor Řípec“, k.ú. Řípec, a to:
1. *Provádět stavbu způsobem, při kterém bude zajištěna minimalizace prašnosti – skryvkové práce budou prováděny s ohledem na meteorologické podmínky s cílem zamezit vzniku prašnosti (v období dostatečné půdní vlhkosti nebo za použití skrápění), deponie skryvkových zemin včetně navržených protihlukových valů budou zabezpečeny tak, aby nebyly zdrojem prašnosti, v areálu bude snížena rychlost pohybu vozidel, apod.*
  2. *Zdroj bude provozován pouze na základě povolení provozu vydaným OŽP KUJCK.*
  3. *K žádosti o povolení provozu bude předložen návrh provozního řádu obsahující konkrétní protiprašná opatření – zejména budou zohledněny podmínky závazného stanoviska k posouzení vlivu provedené záměru na životní prostředí (č.j.: MZP/2018/510/1365 ze dne 3.10.2018) pro fázi provozu záměru – obzvláště podmínky č. 16 a 17, dále pak opatření stanovená Programem zlepšování kvality ovzduší pro zónu Jihozápad z května 2016 (konkrétně podopatření BD1a a BD1c).*
8. Při provádění HČ podle tohoto rozhodnutí musí být plněny podmínky závazného stanoviska Krajské hygienické stanice Jihočeského kraje, územní pracoviště Tábor (dále jen „KHS“) ze dne 27.9.2019, č.j. KHSJC 26087/2019/HP TA, a to:
- *Po zahájení provozu budou předpokládané úrovně akustického tlaku odvozené modelovým výpočtem dle akustické studie ověřeny přímým měřením hluku v chráněném venkovním prostoru staveb (zejména v místě Řípec č. p. 107).*
  - *Dle výsledků měření budou v případě nedodržení hygienických limitů navržena a realizována další (dodatečná) protihluková opatření s navazujícím ověřením jejich účinnosti novým měřením.*
  - *Ve všech prostorech v zázemí pro zaměstnance musí být zajištěna dostatečná výměna vzduchu.*
  - *Před vydáním kolaudačního souhlasu bude KHS předložen laboratorní rozbor vody, v souladu s § 3 - 4 a § 41a zákona č. 258/2000 Sb., ve znění pozdějších předpisů a v souladu s vyhláškou č. 252/2004 Sb., kterou se stanoví hygienické požadavky na pitnou a teplou vodu a četnost a rozsah kontroly pitné vody, ve znění pozdějších předpisů.*
9. Při provádění HČ podle tohoto rozhodnutí musí být plněny podmínky vyjádření státního podniku Povodí Vltavy, jako správce významného vodního toku Lužnice IDVT 10100007 ze dne 13.1.2020, značky 78409/2019/140, a to zejména:
- *Při provádění otvírky a dobývání nebudou zhoršovány odtokové poměry, tj. v záplavovém území nebude skladován lehce odplavitelný materiál. Skladování*



zeminy z výkopů a ostatního stavebního materiálu bude omezeno na nezbytně dlouhou dobu. Přebytečná (odtěžená) zemina bude odvezena mimo záplavové území. Ve stanoveném záplavovém území toku Lužnice nebudou během stavby skladovány látky, jež by mohly negativně ovlivnit jakost vody.

- Dotčené pozemky v záplavovém území budou uvedeny do původního stavu, nebudou zvyšovány násypem a travní porost bude obnoven.
- Prostor pískovny v záplavovém území nebude oplocen.
- Nebude docházet ke splavování materiálu do toků ve správě Povodí Vltavy, státní podnik.
- V průběhu stavby i po jejím dokončení bude umožněn přístup a správa vodních toků pro Povodí Vltavy, státní podnik.
- Výškové úpravy území, navážky na těleso břehů jezera nebudou zhoršovat odtokové poměry v zájmovém území a nebudou převyšovat okolní rostlý terén i v průběhu realizace záměru. Pro navážky bude použit interní materiál, který nezhorší kvalitu povrchových a podzemních vod.
- Minimálně 7 dní předem bude oznámeno písemně, e-mailem nebo telefonicky zahájení a ukončení prací na provozní středisko 7 Lužnice, U Vodárny 837, Veselí nad Lužnicí.
- Bude přizván pracovník provozního střediska k odsouhlasení provedených prací.

10. Při provádění HČ podle tohoto rozhodnutí musí být plněny podmínky uvedené ve vyjádření společnosti E.ON Distribuce, a.s. ze dne 2.9.2019, zn. L12398-27000953, vzhledem k činnosti v ochranném pásmu nadzemního vedení VN.

## II.

OBÚ podle ustanovení § 37a odst. 2 zákona č. 44/1988 Sb., o ochraně a využití nerostného bohatství (horního zákon), ve znění pozdějších předpisů, (dále jen „horní zákon“)

### **s c h v á l u j e**

vytváření finanční rezervy na sanaci a rekultivaci pozemků dotčených těžbou při HČ prováděné v DP Řípec podle části I. výroku tohoto rozhodnutí (dále jen „finanční rezerva na SaR“) ve výši **██████ Kč na každý █████ m<sup>3</sup> vytěžené suroviny** (dále jen „schválená částka“).

Pro vytváření finanční rezervy na SaR stanovuje OBÚ následující podmínky:

1. Finanční rezerva na SaR bude vytvářena jako součin schválené částky a výše roční hrubé těžby uvedené v báňsko-technické evidenci vedené podle vyhlášky 29/2017 Sb., o báňsko-technické evidenci (formulář Hor MPO 1-01).
2. Výše tvorby finanční rezervy na SaR bude každoročně upravována o úředně vyhlášenou inflaci, a to tak, že:
  - a) schválená částka pro aktuální výpočet výše tvorby finanční rezervy bude upravena o celkový inflační nárůst meziročně vyhlášených inflací za uplynulá účetní období od vydání tohoto rozhodnutí podle vzorce

$$S\check{C}_x = S\check{C}_{x-1} \times I.$$

Kde:

- $S\check{C}_x$  ... upravená schválená částka pro příslušný účetní rok
- $S\check{C}_{x-1}$  ... upravená schválená částka pro předchozí účetní rok
- $I$  ... úředně vyhlášená inflace za uplynulý účetní rok

- b) zůstatek na účtu finanční rezervy na SaR bude upraven o inflaci vyhlášenou za uplynulé účetní období.
3. Organizace zašle nejpozději do 5. července příslušného roku OBÚ písemnou zprávu, ve které bude uvedena výše peněžních prostředků uložených na zvláštním vázaném účtu (dále jen „ZVÚ“) v zákonem stanovené lhůtě a rovněž i celkový zůstatek peněžních prostředků uložených na ZVÚ, samostatně zřízeném pro tuto rezervu.

## O d ů v o d n ě n í

Organizace podala u OBÚ dne 14.2.2020 žádost o povolení HČ podle POPD v DP Řípec. Žádost byla podepsána [REDAKCE] zmocněným za organizaci jednat na základě plné moci ze dne 5.2.2018, podepsané členem představenstva Ing Robertem Zelníčkem v souladu se zápisem v obchodním rejstříku. Dnem podání žádosti bylo zahájeno správní řízení podle § 44 odst. 1 správního řádu řízení o výše uvedené žádosti, které bylo vedeno podle zákona č. 61/1988 Sb., a v částech neupravených tímto právním předpisem podle správního řádu.

Organizace v řízení žádá OBÚ o povolení HČ v DP Řípec, který byl stanoven pravomocným rozhodnutím OBÚ ze dne 23.9.2019 pod č.j. SBS 05485/2019/OBÚ-06/12. Součástí žádosti je i návrh tvorby finanční rezervy na sanaci a rekultivaci pozemků dotčených vlivem dobývání v DP Řípec, podle schváleného Plánu sanace a rekultivace území dotčeného těžbou (kap. 1.6. POPD v DP Řípec).

K žádosti byla mimo jiné doložena vyjádření účastníků řízení a rozhodnutí, závazná stanoviska, stanoviska a vyjádření dotčených orgánů a organizací, jímž přísluší ochrana zákonem chráněných zájmů podle zvláštních předpisů, a to:

1. Závazné stanovisko EIA vydané Ministerstvem životního prostředí, odbor výkonu státní správy II, České Budějovice (dále jen „MŽP OVSS II“) dne 3.10.2018, č.j. MZP/2018/510/1365, se stanovením podmínek pro navazující řízení, citace:

### ***I. Podmínky pro fázi přípravy záměru:***

- 1) *Zajistit zpracování dopravně technické studie alternativ připojení pískovny na silniční síť (tj. připojení na silnici I/3 a silnici II/159) a předložit ji k vyjádření Krajskému ředitelství policie Jihočeského kraje a následně příslušnému silničnímu správnímu úřadu s tím, že teprve na základě vyjádření příslušného silničního správního úřadu bude z komplexního hlediska dořešeno připojení pískovny na silniční síť. Podkladem pro uvedenou studii bude toto závazné stanovisko, ze kterého vyplývá, že z hlediska ochrany životního prostředí a veřejného zdraví (tj. bez hlediska dopravních aspektů náležejících do kompetence příslušného silničního správního úřadu) je připojení pískovny na silnici I/3 vyhodnoceno jako výrazně vhodnější než připojení na silnici II/159.*
- 2) *Projednat s příslušným orgánem ochrany zemědělského půdního fondu možnost dočasného odnětí zemědělské půdy pro potřeby technologického zázemí pískovny, a to s ohledem na dočasnost tohoto případného odnětí zemědělské půdy, na místě podmínky (trvalý travní porost v blízkosti silnice I/3) a rovněž i ve vztahu k dořešení připojení pískovny na silniční síť, a teprve poté dořešit konečné umístění technologického zázemí.*
- 3) *Předpoklad o neovlivnění hladin podzemní vody ve studnách ST-7 a ST-8 potvrdit výpočtem dosahu deprese na základě příslušných údajů získaných z pozorovacího vrtu, který bude k tomuto účelu vybudován v prostoru mezi budoucí těžebnou a studnou ST-7, s tím, že podle výsledků výpočtu pak popřípadě před zahájením těžby zajistit prohloubení dotčených studní.*
- 4) *Další přípravu záměru orientovat na obnovení konečného stavu severního břehu jezera cca 50 m od okraje silnice II/159 s tím, že vzniklý pás mezi břehem a silnicí bude vhodně ozeleněn.*
- 5) *Zpracovat, resp. zpřesnit komplexní projekt sanace a rekultivace, ve kterém bude v návaznosti na technické podmínky vyplývající z dobývání precizován harmonogram a věcný obsah včasného a průběžného postupu sanace a rekultivace pozemků dotčených dobýváním. Pokud se jedná o hydrickou rekultivaci, bude akcentováno na vhodné úpravy břehových částí zahrnující makrofytový litorál (jako zásadní součásti ekosystému stojatých vod), který je*

významný nejen z pohledu ekologického (zejména zvýšení biodiverzity), ale i z hlediska kvality vody v těžebních jezerech.

- 6) Alespoň rok před provedením skrývky provést aktuální průzkum výskytu hnízd mravenců (*Formica* sp.) a nalezená hnízda přenést na biotopově obdobnou plochu v okolí záměru. Při výběru náhradní plochy je nutné klást důraz na nepřítomnost konkurenčních mravenců (stejněho druhu a druhů s obdobnými potravními nároky).
- 7) Před započítím skrývek provést transfery nalezených jedinců přítomných druhů plazů na biotopově obdobné plochy v blízkém okolí (transfery provádět za vhodného počasí – teplé a slunné, aby se minimalizovalo přehlédnutí ukrytých jedinců).
- 8) Před zahájením prací provést transfery nalezených jedinců přítomných druhů obojživelníků do nově vytvořených tůňek či blízkého okolí.
- 9) V dohodě s obcí Dráčov dořešit vybudování stezky pro pěší a cyklisty z jižní strany silnice II/159, účast oznamovatele záměru na úpravě vedlejší cesty v Dráčově vedoucí mezi návsi a hřbitovem a rovněž i podmínky předání obci záznamového zařízení - radaru.

### **II. Podmínky pro fázi realizace (výstavby) záměru:**

- 10) S ohledem na ochranu ptáků provádět odstranění dřevin i skrývku ornice pouze v mimo hnízdním období tj. od konce září do konce února, aby nedocházelo k rušení během námluv, hnízdění a vyvádění mláďat.
- 11) S ohledem na soumráčnou aktivitu vydry říční (*Lutra lutra*), provádět hlučné práce (v bloku zásob č. 8), které by mohly vydru rušit (bagrování skrývky, kácení dřevin), pouze přes den.
- 12) S ohledem na ochranu batolců (*Apatura* sp.) ponechat vrby rostoucí podél mokřadů (v prostoru mezi II. a IV. otvírkou) bez zásahu.
- 13) S ohledem na ochranu slavíka obecného (*Luscinia megarhynchos*) provádět hlučné práce v okolí hnízdiště mimo dobu námluv, hnízdění a vyvádění mláďat (duben až srpen). Vysázet (podporovat růst) keře v blízkosti mokřadů, které může slavík využívat jako svůj úkryt či pro hnízdění.
- 14) S ohledem na ochranu rákosníka velkého (*Acrocephalus arundinaceus*) provádět hlučné práce v okolí hnízdiště mimo dobu námluv, hnízdění a vyvádění mláďat (duben až srpen).
- 15) Skrývkové práce provádět s ohledem na meteorologické podmínky s cílem zamezit vzniku prašnosti (v období dostatečné půdní vlhkosti nebo za použití skrápění). Deponie skrývkových zemin včetně navržených protihlukových valů zabezpečit tak, aby nebyly zdrojem prašnosti.

### **III. Podmínky pro fázi provozu záměru:**

- 16) K omezení znečištění ovzduší znečišťujícími látkami při provozu pískovny zajistit následující opatření:
  - a. Skrápět vnitroareálové cesty a volné skládky vytěžené suroviny a produktů v době sucha a včasné rekultivovat vytěžené části pískovny tak, aby byla sekundární prašnost z odkrytých ploch snížena na minimum (minimalizovat „aktivní plochy“, které jsou zdrojem prašnosti).
  - b. Zajistit, aby veškeré silniční dopravní prostředky splňovaly minimálně emisní normu EURO 4 a nesilniční pojízdné stroje byly vyrobené nejpozději v roce 1999 (případně pokud rok výroby bude dříve, musí být dovybaveny filtrem pevných částic schváleným pověřenou zkušebnou Ministerstva dopravy).
  - c. Při nakládce a vykládce minimalizovat spádové výšky.
  - d. Instalovat čistící systém nebo zavést postupy čištění při výjezdu nákladních aut z dobývacího prostoru v místě napojení na veřejnou komunikaci tak, aby se zamezilo znečištění komunikace.
  - e. V případě znečištění veřejné komunikace bezodkladně zajistit její očištění. Provádět pravidelně kontrolu technického stavu strojní techniky a doprovodné mechanizace z hlediska znečištění ovzduší.
  - f. Redukovat volnoběhy nákladních automobilů a strojů na minimum.
- 17) Určit osobu, která bude odpovědná za dohled nad prováděním opatření k omezování znečištění ovzduší a dalších opatření k ochraně životního prostředí a veřejného zdraví. Na tuto osobu se budou moci obracet zástupci obcí a občané s případnými připomínkami, náměty či stížnostmi.

- 18) K zachování funkce soustavy tůní (rybníčků) v centrální části dobývacího prostoru a kvality vody v nich zajistit nepřetržitý odtok vody z těžebny směrem k tůním. Odtok vody ze severního těžebního jezera přitom opatřit stavidlem s možností popřípadě ovlivnit hladinu vody v severním těžebním jezeře a tím i vzestup hladiny podzemní vody v severním předpolí těžebny.
- 19) V lesích nebo březích jezer v rámci rekultivace dobývacího prostoru vytvořit náhradní tůňky pro skokany zelené a další obojživelníky.
- 20) S ohledem na časový horizont ukončení těžby je možno přístup při sanaci a rekultivaci založit i na průběžné optimalizaci a precizaci prováděných sanačních a rekultivačních prací v dohodě s příslušným orgánem ochrany přírody.

**IV. Podmínky pro monitorování a rozbor vlivů záměru na životní prostředí (parametry, délka sledování) přiměřené povaze, umístění a rozsahu záměru a významnosti jeho vlivů na životní prostředí**

- 21) Po zahájení těžby zajistit autorizované kontrolní měření hluku z provozu těžebny, jehož rozsah a podmínky budou dohodnuty s příslušným orgánem ochrany veřejného zdraví s tím, že výsledky měření budou poskytnuty rovněž příslušným obcím a jejich prostřednictvím i veřejnosti. Na základě výsledků měření popřípadě navrhnout a bezodkladně realizovat nápravná opatření.
- 22) K monitorování vlivů těžby na vody, jehož výsledkem bude po uplynutí kalendářního roku vyhodnocení vlivů na vody ve stručné zprávě předložené příslušnému vodoprávnímu úřadu, zajistit následující opatření:
- a. Ke sledování vodních stavů v těžebních jezerech umístit v těžebních jezerech vodočty – vodočetné latě nebo provádět měření od pevného bodu (úroveň odměrného bodu je třeba výškově zaměřit).
  - b. Pro doložení vlivů těžby provádět měření hladiny podzemní vody 1x ročně ve stávajících studních u nejbližších nemovitostí (ST-1, ST-4, ST-7 a ST-9) a v nově vybudovaném pozorovacím vrtu mezi těžebnou a studnou ST-7. Zaznamenané budou úrovně hladin (v metrech od odměrného bodu, zpravidla horního okraje poklopu) a při prvním měření též hloubky studní a úrovně odměrných bodů nad terénem.
  - c. Pro doložení vlivu těžby na kvalitu podzemních vod sledovat jakost vody v těžebním jezeru odběry vzorků vody minimálně 2x ročně vždy v jarním a podzimním období a zároveň v případě zaplavení dobývacího prostoru, a to v rozsahu: pH, rozpuštěné látky a uhlovodíky C10-C40.

Podmínky stanovené tímto Závazným stanoviskem EIA pro fázi přípravy (1 – 9) byly OBÚ zohledněny ve výroku rozhodnutí o stanovení DP Řípec ze dne 23.9.2019 pod č.j. SBS 05485/2019/OBÚ-06/12. Další podmínky stanovené tímto závazným stanoviskem pro fázi realizace, fázi provozu a pro fázi monitorování a rozboru vlivů záměru na životní prostředí, ve smyslu § 149 odst. 1 správního řádu, byly převzaty v celém rozsahu do výrokové části I. tohoto rozhodnutí, kde jsou zohledněny v bodě č. 3. (podmínky 10 – 22).

2. Rozhodnutí OŽP KUJCK ze dne 13.12.2019, č.j. KUJCK 146516/2019, o povolení výjimky podle zákona č. 114/1992 Sb. z ochranných podmínek zvláště chráněných druhů živočichů, kterým byla povolena:
- a) výjimka podle ust. § 56 odst. 1 zákona č. 114/1992 Sb. pro tyto druhy rostlin a živočichů zvláště chráněných podle přílohy č. II a III vyhlášky č. 395/1992 Sb., kterou se provádějí některá ustanovení tohoto zákona: zmije obecná (*Vipera berus*) KO, slepýš křehký (*Anguis fragilis*) SO, ještěrka živorodá (*Lacerta vivipara*) SO, veverka obecná (*Sciurus vulgaris*) O, užovka obojková (*Natrix natrix*) O, skokan zelený (*Rana aesculenta*) SO, čmeláci (*Bombus* sp.) O, zlatohlávek tmavý (*Oxythyrea funesta*) O, batolec duhový (*Apatura iris*) O, mravenec (*Formica* sp.); a
  - b) výjimka podle ust. § 56 odst. 1 a odst. 2 písm. c) zákona č. 114/1992 Sb. pro tyto druhy živočichů zvláště chráněných podle přílohy č. III vyhlášky č. 395/1992 Sb., kterou se provádějí některá ustanovení tohoto zákona: ještěrka obecná (*Lacerta agilis*) SO,EU, lejsek šedý (*Muscicapa striata*) O, EU.

Podmínky cit. rozhodnutí byly OBÚ zohledněny v bodě č. 4 výrokové části I. tohoto rozhodnutí.

3. Rozhodnutí ODSH KUJCK, ze dne 24.1.2020, č.j. KUJCK 14462/2020, jako příslušného správního úřadu podle zákona o pozemních komunikacích, kterým se podle § 32 odst. 1 tohoto zákona povoluje v ochranném pásmu silnice I/3 v k.ú. Řípec těžba štěrkopísků v DP Řípec, jehož podmínky OBÚ zohlednil v bodě č. 5 výrokové části I. tohoto rozhodnutí.
4. Závazné stanovisko OŽP KUJCK ze dne 31.12.2019, č.j. KUJCK 50033/2019, jako orgánu ochrany ZPF, kterým se podle § 9 odst. 8 zákona č. 334/1992 Sb., ve znění pozdějších předpisů, vydává souhlas s trvalým odnětím ze ZPF o výměře 4,5655 ha v k.ú. Řípec, jehož podmínky OBÚ zohlednil v bodě č. 6 výrokové části I. tohoto rozhodnutí. Tímto závazným stanoviskem byl zároveň schválen plán rekultivace, který tvoří součást POPD.
5. Závazné stanovisko OŽPZL KUJCK ze dne 20.2.2020, č.j. KUJCK 26737/2020, jako orgánu státní správy ochrany ovzduší, kterým se podle § 11 zákona č. 201/2012 Sb., o ochraně ovzduší, ve znění pozdějších předpisů, vydává souhlas s provedením stavby stacionárního zdroje znečišťování ovzduší „dobyvací prostor Řípec“, k.ú. Řípec, jehož podmínky OBÚ zohlednil v bodě č. 7 výrokové části I. tohoto rozhodnutí.
6. Závazné stanovisko KHS ze dne 27.9.2019, č.j. KHSJC 26087/2019/HP TA, se stanovenými podmínkami, které OBÚ zohlednil v bodě č. 8 výrokové části I. tohoto rozhodnutí.
7. Závazné stanovisko KHS ze dne 9.12.2019, č.j. KHSJC 35766/2019/HP TA, bez stanovených podmínek.
8. Vyjádření státního podniku Povodí Vltavy, jako správce významného vodního toku Lužnice IDVT 10100007 ze dne 13.1.2020, značky 78409/2019/140, jehož podmínky jsou zohledněny v bodě č. 9 výrokové části I. svého rozhodnutí.
9. Vyjádření Odboru životního prostředí, Městského úřad Soběslav ze dne 9.9.2019, č.j. MS/18904/2019 k POPD v DP Řípec, které konstatuje, že není nutné vydávat souhlas z hlediska ochrany významných krajinných prvků a ochrany krajinného rázu dle § 4 odst. 2 a § 12 odst. 2 zákona č. 114/1992 Sb. a předchází závazné stanovisko tohoto orgánu ze dne 3.12.2018, č.j. MS/26330/2018 s jeho podmínkami platí i pro tuto dokumentaci. K tomu OBÚ konstatuje, že podmínky původního závazného stanoviska ze dne 3.12.2018 byly OBÚ zohledněny v bodě č. 8 výroku rozhodnutí o stanovení DP Řípec ze dne 23.9.2019, č.j. SBS 05485/2019/OBÚ-06/12 a byly zapracovány do POPD v DP Řípec.
10. Závazné stanovisko Odboru výstavby a regionálního rozvoje Městského úřadu Soběslav, ze dne 5.2.2020, č.j. MS/2863/2020, s uvedením, že záměr POPD v DP Řípec je z hlediska územního plánování přípustný.
11. Souhlasné vyjádření společnosti E.ON Distribuce, a.s. ze dne 2.9.2019, zn. L12398-27000953, vzhledem k činnosti v ochranném pásmu nadzemního vedení, se stanovenými podmínkami, které jsou zohledněny pod bodem 10 výrokové části I. tohoto rozhodnutí.
12. Stanovisko Obce Řípec ze dne 24.1.2020, č.j. OUŘ 19/2020, se souhlasem s POPD v DP Řípec bez stanovených podmínek.
13. Vyjádření Ředitelství silnic a dálnic ČR, Správa České Budějovice ze dne 13.1.2020, značky 213/20-32210/3/LR, se souhlasem s těžbou v ochranném pásmu silnice č. I/03.
14. Souhlasné vyjádření Ivana Fouska ze dne 5.9.2019, jako vlastníka HČ dotčených pozemků p.č. 2871, 2874 a 2880 v k.ú. Řípec, se souhlasem s POPD v DP Řípec bez stanovených podmínek.

15. Smlouva o zřízení služebnosti práva těžby sepsaná dne 8.10.2018 mezi vlastníkem pozemků p.č. 2871, 2874 a 2880 v k.ú. Řípec [redacted] a organizací k účelu zřízení služebnosti práva těžby na shora uvedených pozemcích.
16. Souhlasné vyjádření Lesů České republiky, s.p., jako vlastníka HČ dotčených pozemků p.č. 429, 431/2, 906/2 a 3749 v k.ú. Řípec, ze dne 26.9.2019 se souhlasem s POPD v DP a s žádostí, aby veškeré práce byly zahájeny až po ukončení realizace prodeje pozemků organizaci. Tento požadavek byl zohledněn pod bodem 2 výrokové části I. rozhodnutí.

Záměr „*Stanovení dobývacího prostoru Řípec a těžba štěrkopísku na výhradním ložisku Dráchov*“ byl posouzen podle zákona č. 100/2001 Sb., k němuž vydalo MŽP OVSS II dne 3.10.2018, pod č.j. MZP/2018/510/1365 Závazné stanovisko EIA.

Kompletní dokumentace EIA je přístupná na portálu „Informační systém EIA“, [https://portal.cenia.cz/eiasea/detail/EIA\\_OV2065](https://portal.cenia.cz/eiasea/detail/EIA_OV2065).

Dobývací prostor Řípec byl stanoven rozhodnutím OBÚ ze dne 23.9.2019 pod č.j. SBS 05485/2019/OBÚ-06/12, které nabylo právní moci dne 12.11.2019. Podle § 9b zákona č. 100/2001 Sb. je řízení o povolení HČ navazujícím řízením a je považováno za řízení s velkým počtem účastníků, kde se doručuje veřejnou vyhláškou. Zahájení řízení bylo proto oznámeno OBÚ veřejnou vyhláškou ze dne 18.2.2020, kterou OBÚ zároveň nařídil k projednání uvedené žádosti ústní jednání spojené s místním šetřením na 17. března 2020.

Po oznámení zahájení řízení bylo do doby konání ústního jednání OBÚ doručeno:

- Závazné stanovisko vydané MŽP OVSS II dne 16.3.2020 pod č.j. MZP/2020/510/369, k ověření změn záměru „Povolení hornické činnosti podle plánu otvírky, přípravy a dobývání v dobývacím prostoru Řípec“, které by mohly mít významný negativní vliv na životní prostředí, podle § 9a odst. 6 zákona č. 100/2001 Sb., ve vztahu k výše cit. Závaznému stanovisku EIA ze dne 03.10.2018 pod č.j. MZP/2018/510/1365, a kterým se podle § 9a odst. 6 zákona č. 100/2001 Sb., ve znění pozdějších předpisů, vydává souhlasné závazné stanovisko bez podmínek.
- Závazné stanovisko Krajského úřadu Jihočeského kraje, Odboru životního prostředí, zemědělství a lesnictví jako věcně a místně příslušného orgánu ochrany ovzduší vydané dne 20.2.2020 pod č.j. KUJCK 26737/2020, kterým se podle ust. § 11 odst. 2 písm. c) zákona č. 201/2012 Sb., o ochraně ovzduší, ve znění pozdějších předpisů, souhlasí s provedením stavby stacionárního zdroje znečišťování ovzduší „Dobývací prostor Řípec“ za stanovených podmínek.
- Vyjádření Krajského úřadu Jihočeského kraje, Odboru kultury a památkové péče, jako věcně a místně příslušného orgánu státní památkové péče podle ustanovení § 42a zákona č. 20/1987 Sb., o státní památkové péči, ve znění pozdějších předpisů, vydané dne 13.3.2020 pod č.j. KUJCK 39883/2020, s uvedením, že v katastrálních územích Řípec a Dráchov se nenachází, případně není dotčena, žádná národní kulturní památka, pro něž krajský úřad plní úkoly orgánu státní památkové péče v souladu s ustanovením § 28 odst. 2 písm. a) zákona číslo 20/1987 Sb., o státní památkové péči, ve znění pozdějších předpisů.

Z ústního jednání, konaného vzhledem k aktuální epidemiologické situaci a vyhlášení nouzového stavu v České republice na zastávce autobusu Dráchov (u mostu Lužnice, bezprostředně u stanoveného DP Řípec), byl sepsán protokol, který je na OBÚ zaevidován pod č.j. SBS 10737/2020. V rámci ústního jednání nebyly do protokolu k řízení vzneseny žádné připomínky ani námítky.

OBÚ v průběhu řízení ověřil, že žádost obsahuje všechny doklady a dokumenty tak, jak jsou stanoveny v § 6 vyhlášky 104/1988 Sb. DP Řípec byl stanoven rozhodnutím OBÚ ze dne 23.9.2019, č.j. SBS 05485/2019/OBÚ-06/12 a je evidován v knize dobývacích prostorů díl 7, folio 1200 na organizaci. K žádosti byly doloženy a v dokumentaci POPD v DP Řípec zapracovány příslušná rozhodnutí a závazná stanoviska dotčených orgánů státní správy. Předložený POPD v DP Řípec je vypracován k tomu odborně způsobilou osobou a schválen

závodním lomu. POPD v DP Řípec obsahově odpovídá příloze č. 3 vyhlášky 104/1988 Sb., a poskytuje dostatečný podklad k posouzení navrhované HČ. Součástí žádosti jsou, jako doklady svědčící o vyřešení střetů zájmů na ložisku, shora uvedená rozhodnutí, závazná stanoviska, stanoviska a vyjádření dotčených orgánů státní správy a souhlasná stanoviska vlastníků pozemků dotčených navrženou HČ v DP Řípec. OBÚ považuje tímto způsobem vyřešení střetů zájmů ve smyslu zákona č. 61/1988 Sb. za doložené.

OBÚ v řízení přezkoumal předloženou dokumentaci a konstatoval, že navržený způsob povrchového dobývání splňuje zásady bezpečného provádění HČ, respektuje zásady báňské technologie při zajištění hospodárného využívání ložiska, vyhovuje všeobecným technickým požadavkům pro povrchové dobývání ložisek, a že vypracovaný POPD v DP Řípec respektuje podmínky rozhodnutí o stanovení DP. OBÚ proto mohl konstatovat, že povolení HČ podle POPD v DP Řípec není v kolizi s požadavky stanovenými zvláštními předpisy pro ochranu právem chráněných zájmů. Vzhledem k uvedenému dospěl OBÚ k uvážení, že je možné podané žádosti vyhovět a HČ povolit.

OBÚ proto podle § 36 odst. 3 správního řádu, oznámil přípisem ze dne 20.3.2020 doručeným formou veřejné vyhlášky všem účastníkům řízení, že bylo ukončeno shromažďování podkladů pro vydání rozhodnutí ve věci, a zároveň byla stanovena lhůta 7 dní, kdy se mohou účastníci tohoto řízení seznámit s podklady pro vydání předmětného rozhodnutí, nahlédnutím do spisu v sídle OBÚ. Možnost nahlédnutí do spisu nebyla účastníky řízení ve stanovené lhůtě využita.

Vzhledem k výše uvedeným skutečnostem OBÚ rozhodl způsobem uvedeným ve výroku tohoto rozhodnutí takto:

- V I. části výroku povolil provádění HČ podle POPD v DP Řípec a stanovil 10 podmínek k zabezpečení shora uvedených vyjádření dotčených orgánů státní správy, oprávněných požadavků účastníků řízení a zákonem chráněných zájmů, kromě těch požadavků, které jsou již zohledněny v předložené dokumentaci POPD v DP Řípec nebo vyplývají z platných právních předpisů. V jednotlivých podmínkách výrokové části tohoto rozhodnutí OBÚ stanovil:
  - Pod bodem č. 1 zajištění provádění HČ podle dokumentace POPD v DP Řípec projednané v tomto řízení.
  - Pod bodem č. 2 stanovil, aby HČ nebyla prováděna na pozemcích vlastníků, se kterými nebude mít organizace uzavřen platný právní vztah (nájemní smlouvu, dohodu);
  - Pod bodem č. 3 převzal ve smyslu § 149 odst. 1 správního řádu do výroku svého rozhodnutí podmínky č. 10. – 22. výše cit. Závazného stanoviska EIA stanovené pro fázi realizace, fázi provozu a pro fázi monitorování a rozboru vlivů záměru na životní prostředí,
  - Pod bodem č. 4 zajistil plnění podmínek výše cit. rozhodnutí OŽP KUJCK ze dne 13.12.2019, č.j. KUJCK 146516/2019, o povolení výjimky podle zákona č. 114/1992 Sb. z ochranných podmínek zvláště chráněných druhů živočichů.
  - Pod bodem č. 5 zajistil plnění podmínek výše cit. rozhodnutí ODSH KUJCK ze dne 24.1.2020, č.j. KUJCK 14462/2020, kterým se podle § 32 odst. 1 tohoto zákona povoluje v ochranném pásmu silnice I/3 v k.ú. Řípec těžba šterkopísků v DP Řípec.
  - Pod bodem č. 6 převzal ve smyslu § 149 odst. 1 správního řádu do výroku svého rozhodnutí podmínky shora uvedeného závazného stanoviska OŽP KUJCK ze dne 31.12.2019, č.j. KUJCK 50033/2019, jako orgánu ochrany ZPF, kterým se podle § 9 odst. 8 zákona č. 334/1992 Sb., ve znění pozdějších předpisů, vydává souhlas s trvalým odnětím ze ZPF.
  - Pod bodem č. 7 převzal ve smyslu § 149 odst. 1 správního řádu do výroku svého rozhodnutí podmínky shora uvedeného závazného stanoviska OŽPZL KUJCK ze dne 20.2.2020, č.j. KUJCK 26737/2020, jako orgánu státní správy ochrany ovzduší, kterým se podle § 11 zákona č. 201/2012 Sb., o ochraně ovzduší, ve znění pozdějších předpisů,

- vydává souhlas s provedením stavby stacionárního zdroje znečišťování ovzduší „dobyvací prostor Řípec“.
- Pod bodem č. 8 převzal ve smyslu § 149 odst. 1 správního řádu do výroku svého rozhodnutí podmínky shora uvedeného závazného stanoviska KHS ze dne 27.9.2019, č.j. KHSJC 26087/2019/HP TA.
  - Pod bodem č. 9 zohlednil podmínky shora uvedeného vyjádření správce významného vodního toku Lužnice IDVT 10100007, státního podniku Povodí Vltavy.
  - Pod bodem č. 10 plnění požadavků shora uvedeného vyjádření společnosti E.ON Distribuce, a.s. vzhledem k činnosti v ochranném pásmu nadzemního vedení.
  - o Ve II. části výroku schválil vytváření finanční rezervy na SaR v DP Řípec podle návrhu uvedeném žádosti a v kapitole 1.6. POPD v DP Řípec ve výši [REDAKCE] Kč na každý 1 m krychlový vytěžené suroviny. Součástí POPD v DP Řípec je Plán sanace a rekultivace území dotčeného těžbou, který byl z hlediska ochrany ZPF schválen shora uvedeným souhlasným závazným stanoviskem OŽP KUJCK ze dne 31.12.2019, č.j. KUJCK 50033/2019, jako orgánu ochrany ZPF. K tomu správní orgán uvádí, že časový průběh sanačních a rekultivačních prací bude závislý na celkové době těžby ložiska, přičemž na ložisku je plánován dlouhodobý průměrný roční objem těžby [REDAKCE] t, což představuje cca [REDAKCE] m<sup>3</sup>. Kubatura vytěžitelných zásob činí [REDAKCE] m<sup>3</sup>. Při uvedených objemech je předpokládána doba těžby přibližně 7 let. Výše tvorby finanční rezervy na SaR, vztažená na objemovou jednotku hrubé těžby suroviny, byla stanovena podílem předpokládaných celkových nákladů na technickou a biologickou rekultivaci a vypočtených zásob ložiska určených k exploataci. V dokumentaci vyčíslené náklady na sanaci a rekultivaci pozemků dotčených vlivem dobývání (celkem 15 335 300,- Kč) jsou rozpočteny na celkové vytěžitelné množství zásob. Roční tvorba rezervy je tedy vypočtená na [REDAKCE] Kč na každý [REDAKCE] m<sup>3</sup> vytěžené suroviny. Podmínkou č. 1 proto OBÚ stanovil vytvářet finanční rezervu na SaR jako součin schválené částky a výše roční hrubé těžby. Aby zůstala zachována reálná hodnota této rezervy, OBÚ v podmínce č. 2 nařídil zohlednění inflačních jevů v průběhu její tvorby. Podmínka č. 3 byla stanovena k zajištění výkonu vrchního dozoru státní báňské správy.

Vzhledem k výše uvedeným skutečnostem OBÚ rozhodl způsobem uvedeným ve výroku tohoto rozhodnutí. Správní poplatek za vydání rozhodnutí podle položky 60 1. b) zákona č. 634/2004 Sb., o správních poplatcích, ve znění pozdějších předpisů, ve výši [REDAKCE] Kč byl uhrazen kolkovými známkami. Spolu s tímto rozhodnutím se po nabytí jeho právní moci organizaci zasílá i pare č. 2 dokumentace projednané v tomto řízení, jež je nedílnou součástí tohoto rozhodnutí.

#### **Poučení o odvolání:**

Proti tomuto rozhodnutí se lze odvolat ve lhůtě 15 dnů ode dne jeho doručení k Českému báňskému úřadu v Praze podáním u OBÚ (§ 86 odst. 1 správního řádu). Odvolání musí mít náležitosti uvedené v § 37 odst. 2 správního řádu, tzn., musí být patrné, kdo je činí, které věci se týká a co se navrhuje. Odvolání jen proti odůvodnění je nepřipustné.

#### **Účastníci řízení podle § 27 odst. 2 a 3 správního řádu:**

- Lesy ČR, s.p., Přemyslova 1106/19, Nový Hradec Králové, 500 08 Hradec Králové
- Obec Řípec, č.p. 39, 391 81 Řípec
- [REDAKCE]
- Povodí Vltavy, státní podnik, Holečkova 3178/8, Smíchov, 150 00 Praha 5



- E.ON Distribuce, a.s., F. A. Gerstnera 2151/6, 370 01 České Budějovice

- 
- 
- 

Toto rozhodnutí musí být vyvěšeno podle ustanovení § 9b odst. 3 zákona č. 100/2001 Sb., nejméně po dobu 15 dnů na úřední desce:

- OBÚ
- Obecního úřadu Řípec

Vyvěšeno dne .....

Sejmuto dne.....

*Podpis a razítko oprávněné osoby, která potvrzuje vyvěšení a sejmutí oznámení:*

Rozdělovník:

***Doručí se:***

*Do vlastních rukou prostřednictvím datové schránky:*

- Českomoravský štěrk, a.s., Mokrá 359, 664 04 Mokrá – Horákov
- Obec Řípec, č.p. 39, 391 81 Řípec (k vyvěšení a podání zprávy OBÚ o datu vyvěšení a sejmutí veřejné vyhlášky)

**A) Účastníci řízení (*doručí se veřejnou vyhláškou*)**

- Lesy ČR, s.p., Přemyslova 1106/19, Nový Hradec Králové, 500 08 Hradec Králové
- Obec Řípec, č.p. 39, 391 81 Řípec
- 
- Povodí Vltavy, státní podnik, Holečkova 3178/8, Smíchov, 150 00 Praha 5
- E.ON Distribuce, a.s., F. A. Gerstnera 2151/6, 370 01 České Budějovice
- 
- 
-

B) Po nabytí právní moci obdrží:

- Ministerstvo životního prostředí ČR, odbor výkonu státní správy II, Mánesova 3a, 370 01 České Budějovice
- Ministerstvo životního prostředí, odbor posuzování vlivů na životní prostředí a integrované prevence, Vršovická 1442/65, 100 10, Praha 10
- Ministerstvo zemědělství, odbor hospodářské úpravy a ochrany lesů, Těšnov 65/17, 110 00 Praha 1
- Městský úřad Soběslav, odbor životního prostředí, náměstí Republiky 55, 392 01 Soběslav
- Krajský úřad – Jihočeský kraj, odbor životního prostředí, zemědělství a lesnictví, U Zimního stadionu 1952/2, 370 76 České Budějovice
- Krajský úřad – Jihočeský kraj, odbor kultury a památkové péče, U Zimního stadionu 1952/2, 370 76 České Budějovice
- Krajský úřad – Jihočeský kraj, odbor dopravy a silničního hospodářství, U Zimního stadionu 1952/2, 370 76 České Budějovice
- Krajská hygienická stanice Jihočeského kraje se sídlem v Českých Budějovicích - územní pracoviště Tábor, Palackého 350, 390 01 Tábor



Toto rozhodnutí nabylo  
právní moci dne 25.6.2013  
Je vykonatelné dne 25.6.2013  
Obvodní báňský úřad pro území  
Jihomoravského a Zlínského  
dne 7.10.2013



## OBVODNÍ BÁŇSKÝ ÚŘAD PRO ÚZEMÍ KRAJŮ JIHOMORAVSKÉHO A ZLÍNSKÉHO

č.j. SBS 14916/2013/OBÚ-01

poř.č. 1806

### vydává pro **Českomoravský štěrk, a.s.**

Mokrá č.p. 359, PSČ 664 04

IČ: 255 02 247

podle § 5 odst. 2 zák. č. 61/1988 Sb., o hornické činnosti, výbušninách a o státní báňské správě, v platném znění, na základě splnění podmínek stanovených obecně závaznými právními předpisy pro výkon požadovaného předmětu činnosti, ve znění pozdějších předpisů ( dále jen zákona č. 61/1988 Sb.)

# OPRÁVNĚNÍ

**k hornické činnosti a projektování objektů a zařízení pro hornickou činnost  
v rozsahu podle § 2 zákona č. 61/1988 Sb., písm.**

- a) vyhledávání a průzkum ložisek vyhrazených nerostů
- b) otvírka, příprava a dobývání výhradních ložisek.
- c) zřizování, zajišťování a likvidace důlních děl a lomů.
- d) úprava a zušlechťování nerostů prováděné v souvislosti s jejich dobýváním,
- e) zřizování a provozování odvalů, výsypek a odkališť při činnostech uvedených v písmenech b) až d),
- i) důlně měřická činnost.

**k činnosti prováděné hornickým způsobem  
a projektování objektů a zařízení pro činnost prováděnou hornickým způsobem  
v rozsahu podle § 3 zákona č. 61/1988 Sb., písm.**

- a) dobývání ložisek nevyhrazených nerostů, včetně úpravy a zušlechťování nerostů prováděných v souvislosti s jejich dobýváním, a vyhledávání a průzkum ložisek nevyhrazených nerostů prováděné k tomu účelu,
  - b) těžba písků v korytech vodních toků a šterkopisků plovoucími stroji, včetně úpravy a zušlechťování těchto surovin prováděných v souvislosti s jejich těžbou, s výjimkou odstraňování nánosů při údržbě vodních toků,
  - e) zemní práce prováděné za použití strojů a výbušnin, pokud se na jedné lokalitě přemísťuje více než 100 000 m krychlových horniny, s výjimkou zakládání staveb,
- odborné vedení organizace: je uvedeno na samostatné příloze, která je nedílnou součástí tohoto oprávnění  
Tímto oprávněním se ruší dříve vydané oprávnění OBÚ v Brně pod poř.č. 1628, vydané pod č.j. 03952/2009/01 dne 24.8.2009 z důvodu změn.

#### Odůvodnění:

Na základě žádosti organizace Českomoravský štěrk, a.s., doručené dne 17.5.2013, evidované pod č.j. SBS 14916/2013-OBÚ-01, o změnu oprávnění k hornické činnosti a činnosti provádění hornickým způsobem, včetně jejího projektování, vzhledem k tomu, že organizace vyhověla všem požadavkům uvedeným v §1 vyhl. ČBÚ v Praze č. 15/1995 Sb., o oprávnění k hornické činnosti a činnosti prováděné hornickým způsobem, jakož i k projektování objektů a zařízení, která jsou součástí této činnosti, bylo její žádosti v plném rozsahu vyhověno.

#### Poučení o odvolání:

Proti tomuto rozhodnutí se lze odvolat podle § 68 odst. 5) zákona 500/2004 Sb. o správním řízení k Českému báňskému úřadu v Praze prostřednictvím Obvodního báňského úřadu v Brně do 15-ti dnů ode dne jeho doručení.

V Brně dne: 4.6.2013

## Českomoravský štěrk, a.s.

Mokrá č.p. 359, PSČ 664 04

IČ: 255 02 247

### Odborné vedení organizace:

- 1) [REDAKCE]  
Osvědčení:  
[REDAKCE] pro hornickou činnost podle § 2 písm. b), c), d), e) zákona č.61/1988 Sb., pro činnost prováděnou hornickým způsobem podle § 3 písm. a), b) zákona č.61/1988 Sb., vydané OBÚ Brno pod ev. č. 0232, č.j. 2546/2007/00  
- Osvědčení o odborné způsobilosti projektovat, provádět a vyhodnocovat geologické práce v oboru Ložisková geologie, vydané rozhodnutím Ministerstva životního prostředí poř.č. 2073/2008, č.j.602/660/16869/ENV/08, ze dne 17.4.2008
- 2) [REDAKCE]  
- Osvědčení o odborné způsobilosti [REDAKCE]  
[REDAKCE] v oboru [REDAKCE] vydané rozhodnutím Ministerstva životního prostředí poř.č. 2135/2010, č.j.150/660/4221/ENV/11, ze dne 31.3.2011.
- 3) [REDAKCE]  
Osvědčení :  
- [REDAKCE] pro hornickou činnost s omezením na povrchové dobývání písků a štěrkopísků podle § 2 písm. b), c), d), e), zákona č.61/1988 Sb., vydané OBÚ Brno pod ev. č. 0944, č.j. 08-0922/96-415.2.
- 4) [REDAKCE]  
[REDAKCE]  
Osvědčení :  
- [REDAKCE] s roční těžbou užitkového nerostu nižší než 500 000 t při hornické činnosti podle § 2 písm. b), c), d), e) zákona č.61/1988 Sb., při činnosti prováděnou hornickým způsobem podle § 3 písm. a) zákona č.61/1988 Sb., vydané OBÚ v Plzni, č.j. 1894/97.
- 5) [REDAKCE]  
Osvědčení :  
- [REDAKCE] s roční těžbou užitkového nerostu nižší než 500 000 t při hornické činnosti a činnosti prováděné hornickým způsobem, vydané OBÚ v Příbrami, č.j. 2090/2008/07/5.
- 6) [REDAKCE]  
Osvědčení:  
- [REDAKCE] s roční těžbou nad 500 000 tun užitkového nerostu pro povrchové dobývání nerudných surovin, povrchové dobývání písků a štěrkopísků vydané ČBÚ v Praze pod č.j. 3582/II/07/169 ze dne 16.01.2008  
- [REDAKCE] pro lomy s roční těžbou užitkového nerostu do 500 000 tun na území České republiky pro povrchové dobývání, cihlářských hlín, štěrků, písků a kameniva při hornické činnosti podle § 2 písm. b), c), d), e) zákona č.61/1988 Sb., při činnosti prováděnou hornickým způsobem podle § 3 písm. a), b) zákona č.61/1988 Sb., vydané OBÚ Brno pod ev. č. 0246, č.j. 2546/2007/015

7)

Osvědčení:

- s roční těžbou nad 500 000 tun užitkového nerostu pro povrchové dobývání nerudných surovin, povrchové dobývání písků a štěrkopísků vydané ČBÚ v Praze pod č. j. 3583/II/07/170 ze dne 16.01.2008

- pro lomy s roční těžbou užitkového nerostu do 500 000 tun na území České republiky pro povrchové dobývání, cihlářských hlín, štěrků, písků a kameniva při hornické činnosti podle § 2 písm. b), c), d), e) zákona č.61/1988 Sb., při činnosti prováděnou hornickým způsobem podle § 3 písm. a), b) zákona č.61/1988 Sb., vydané OBÚ Brno pod ev. č. 0247, č.j. 2546/2007/016

8)

Osvědčení :

- s roční těžbou užitkového nerostu nižší než 500 000 t při hornické činnosti podle § 2 písm. b), c), d), e) zákona č.61/1988 Sb., při činnosti prováděnou hornickým způsobem podle § 3 písm. a) zákona č.61/1988 Sb., vydané OBÚ v Plzni, č.j. 1895/97.

- při činnosti prováděné hornickým způsobem podle § 3 písm. e), zákona č.61/1988 Sb., vydané OBÚ v Příbrami pod č.j.: 2357-415.3-Šch/Jan -04

9)

Osvědčení:

- s roční těžbou nad 500 000 tun užitkového nerostu pro povrchové dobývání nerudných surovin, povrchové dobývání písků a štěrkopísků vydané ČBÚ v Praze pod č.j. 3584/II/07/167 ze dne 16.01.2008

- pro lomy s roční těžbou užitkového nerostu do 500 000 tun na území České republiky pro povrchové dobývání, cihlářských hlín, štěrků, písků a kameniva při hornické činnosti podle § 2 písm. b), c), d), e) zákona č.61/1988 Sb., při činnosti prováděnou hornickým způsobem podle § 3 písm.a), b) zákona č.61/1988 Sb., vydané OBÚ Brno pod ev. č. 0248, č.j. 2546/2007/017

10)

Osvědčení:

- s roční těžbou nad 500 000 tun užitkového nerostu pro povrchové dobývání nerudných surovin, povrchové dobývání písků a štěrkopísků vydané ČBÚ v Praze pod č. j. 3585/II/07/168 ze dne 16.01.2008

- pro lomy s roční těžbou užitkového nerostu do 500 000 tun na území České republiky pro povrchové dobývání, cihlářských hlín, štěrků, písků a kameniva při hornické činnosti podle § 2 písm. b), c), d), e) zákona č.61/1988 Sb., při činnosti prováděnou hornickým způsobem podle § 3 písm. a), b) zákona č.61/1988 Sb., vydané OBÚ Brno pod ev. č. 0249, č.j. 2546/2007/018

- pro činnost prováděnou hornickým způsobem podle § 3 písm. c), e), i) zákona č.61/1988 Sb., vydané OBÚ Brno pod ev. č. 0250, č. j. 2546/2007/019

- pro hornickou činnost podle § 2 písm. b), c), d), e) zákona č.61/1988 Sb., pro činnost prováděnou hornickým způsobem podle § 3 písm. a), b), e), i) zákona č.61/1988 Sb., vydané OBÚ Brno pod ev. č. 0251, č. j. 2546/2007/020

- pro hornickou činnost podle § 2 písm. a), b), c), d), e), zákona č.61/1988 Sb., pro činnost prováděnou hornickým způsobem podle § 3 písm. a), b), e), i) zákona č.61/1988 Sb., vydané OBÚ Brno pod ev. č. 0252, č. j. 2546/2007/021

11)

Osvědčení:

- **Projektant instalací elektrických zařízení pro hornickou činnost** podle § 2 písm. a) b), c), d), e) zákona č.61/1988 Sb., pro činnost prováděnou hornickým způsobem podle § 3 písm.a), b), d), e), f), g), i) zákona č.61/1988 Sb., vydané OBÚ Brno pod ev. č. 0255, č.j. 2546/2007/024

12)

Osvědčení:

- **pro hornickou činnost** podle § 2 písm. b), c), d) zákona č.61/1988 Sb., pro činnost prováděnou hornickým způsobem podle § 3 písm. a) zákona č.61/1988 Sb., vydané OBÚ Brno pod ev. č. 0256, č. j. 2546/2007/025

13)

Osvědčení:

- **s těžbou nad 500 000 tun pro povrchové dobývání nerudných surovin, povrchové dobývání písků a štěrkopísků** vydané ČBÚ Praha pod č. j.3789/II/99/115 ze dne 26.4.2000

- **pro lomy s roční těžbou užitkového nerostu do 500 000 tun na území České republiky pro povrchové dobývání cihlářských hlín, štěrků, písků a kameniva při hornické činnosti** podle § 2 písm. b), c), d), e) zákona č.61/1988 Sb., při činnosti prováděnou hornickým způsobem podle § 3 písm. a), b) zákona č.61/1988 Sb., vydané OBÚ Brno pod ev. č. 0258, č.j. 2546/2007/027

14)

1171/II.

Osvědčení :

- **s roční těžbou užitkového nerostu nižší než 500 000 t při hornické činnosti** podle § 2 písm. b), c), d), e) zákona č.61/1988 Sb., při činnosti prováděnou hornickým způsobem podle § 3 písm. a) zákona č.61/1988 Sb., vydané OBÚ v Plzni, č.j. 1893/97.

15)

Na Láni 1255

Osvědčení:

- **pro lomy s roční těžbou užitkového nerostu do 500 000 tun na území České republiky pro povrchové dobývání, cihlářských hlín, štěrků, písků a kameniva při hornické činnosti** podle § 2 písm. b), c), d), e) zákona č.61/1988 Sb., při činnosti prováděnou hornickým způsobem podle § 3 písm. a) zákona č.61/1988 Sb., vydané OBÚ Brno pod ev. č. 0260, č.j. 2546/2007/029

- **pro hornickou činnost** podle § 2 písm. a), b), c), d), e), zákona č.61/1988 Sb., pro činnost prováděnou hornickým způsobem podle § 3 písm. a), b) zákona č.61/1988 Sb., vydané OBÚ Brno pod ev. č. 0261, č. j. 2546/2007/030

16)

Osvědčení :

- **s roční těžbou užitkového nerostu nižší než 500 000 t při hornické činnosti** podle § 2 písm. a), b), c), d) zákona č.61/1988 Sb., při činnosti prováděnou hornickým způsobem podle § 3 písm. a), g), h) zákona č.61/1988 Sb., vydané OBÚ v Plzni , č.j. 2315/01.

17)

Osvědčení:

- s roční těžbou nad tun užitkového nerostu pro povrchové dobývání nerudných surovin, povrchové dobývání písků a štěrkopísků vydané ČBÚ v Praze pod č. j. 3587/II/07/102 ze dne 16.01.2008

18)

Osvědčení :

- s roční těžbou užitkového nerostu nižší než t při hornické činnosti podle § 2 písm. b), c), d), e) zákona č.61/1988 Sb., při činnosti prováděnou hornickým způsobem podle § 3 písm. a) zákona č.61/1988 Sb., vydal OBÚ v Plzni , č.j. 1896/97.

19)

Osvědčení:

- pro lomy s roční těžbou užitkového nerostu do tun na území České republiky pro povrchové dobývání, cihlářských hlín, štěrků, písků a kameniva při hornické činnosti podle § 2 písm. b), c), d), e) zákona č.61/1988 Sb., při činnosti prováděnou hornickým způsobem podle § 3 písm. a), b) zákona č.61/1988 Sb., vydané OBÚ Brno pod ev. č. 0263, č.j. 2546/2007/032

28)

20)

Osvědčení:

- , vydané ČBÚ Praha. č.j. 2941/93, ev.č.0151.

21)

Osvědčení:

- s roční těžbou užitkového nerostu nižší než 500 000 t při hornické činnosti podle § 2 písm. b). c), d), e), g) zákona č.61/1988 Sb., při činnosti prováděnou hornickým způsobem podle § 3 písm. a) zákona č.61/1988 Sb., vydané OBÚ v Příbrami, č.j.1251/2009/07/4.

- při hornické činnosti a činnosti prováděné hornickým způsobem, vydal OBÚ v Příbrami, č.j. 1788-415:3-Sch/Jan-05.

22)

Osvědčení:

- pro činnost prováděnou hornickým způsobem podle § 3 písm. a), c), d) f.g) zákona č.61/1988 Sb., pro montáž, opravy, revize, zkoušky a projektování elektrických zařízení stupeň E1,skupiny C1, vydané OBÚ Plzeň, č.j. 3446/00.

23)

Osvědčení:

- pro lomy s roční těžbou užitkového nerostu do tun na území České republiky pro povrchové dobývání, cihlářských hlín, štěrků, písků a kameniva při hornické činnosti podle § 2 písm. b), c), d), e) zákona č.61/1988 Sb., při činnosti prováděnou hornickým způsobem podle § 3 písm. a) zákona č.61/1988 Sb., vydané OBÚ Brno pod ev. č. 0265, č.j. 2546/2007/034

24)

Osvědčení:

- [REDACTED] s roční těžbou nad 500 000 tun užitkového nerostu pro povrchové dobývání nerudných surovin, povrchové dobývání písků a šterkopísků vydané ČBÚ v Praze pod č. j. 3588/II/07/165 ze dne 16.01.2008

- [REDACTED] pro lomy s roční těžbou užitkového nerostu do 500 000 tun na území České republiky pro povrchové dobývání, cihlářských hlín, šterků, písků a kameniva při hornické činnosti podle § 2 písm. b), c), d), e) zákona č.61/1988 Sb., při činnosti prováděnou hornickým způsobem podle § 3 písm. a), b) zákona č.61/1988 Sb., vydané OBÚ Brno pod ev. č. 0266, č. j. 2546/2007/035

- [REDACTED] pro hornickou činnost podle § 2 písm. b), c), d), e) zákona č.61/1988 Sb., pro činnost prováděnou hornickým způsobem podle § 3 písm. a), b) zákona č.61/1988 Sb., vydané OBÚ Brno pod ev. č. 0267, č. j. 2546/2007/036

- [REDACTED] pro hornickou činnost podle § 2 písm. a), b), c), d), e), zákona č.61/1988 Sb., pro činnost prováděnou hornickým způsobem podle § 3 písm. a), b), e), f) zákona č.61/1988 Sb., vydané OBÚ Brno pod ev. č. 0268, č. j. 2546/2007/037

- [REDACTED] pro činnost prováděnou hornickým způsobem podle § 3 písm. e), f) zákona č.61/1988 Sb., vydané OBÚ Brno pod ev. č. 0269, č. j. 2546/2007/038

25)

Osvědčení:

- [REDACTED] pro činnost prováděnou hornickým způsobem podle § 3 písm. e), f) zákona č.61/1988 Sb., vydané OBÚ Brno pod ev. č. 0270, č.j. 2546/2007/039

26)

Osvědčení:

- [REDACTED] vydané ČBÚ v Praze pod č. j.1757/1991 ze dne 15.10.1991, ev. č. 0039

27)

Osvědčení:

- [REDACTED] vydané ČBÚ v Praze pod č. j.3782/1993 ze dne 13.10.1993, ev. č. 0152

28)

Osvědčení:

- [REDACTED] vydané ČBÚ v Praze pod č. j.3502/II/00 ze dne 13.12.2000, ev. č. 236

29)

Osvědčení:

- [REDACTED] vydané ČBÚ Praha, č.j. SBS/44096/2012/ČBÚ-22/3, ze dne 25.1.2013.

V Brně dne: 4.6.2013

[REDACTED]