



**Dodatek č. 1
K PACHTOVNÍ SMLouvĚ
OS201900772/1**

kterou uzavřely v souladu s ust. § 2332 a násl. zákona č. 89/2012 Sb., občanský zákoník, ve znění pozdějších předpisů (dále jen občanský zákoník)

tyto smluvní strany:

STATUTÁRNÍ MĚSTO LIBEREC

nám. Dr. Edvarda Beneše 1/1, 460 59 Liberec 1

zastoupené Ing. Jaroslavem Zámečником, CSc, primátorem města

ve věcech smluvních Mgr. Pavlem Kalousem, vedoucím odboru kultury, školství a cestovního ruchu

IČ: 00262978

dále jen jako „propachtovatel“

a

RENGL, s.r.o.

se sídlem Zákopnická 354/11, Liberec XIV-Ruprechtice, 460 14 Liberec

zastoupená Jaroslavem Renglem, jednatelem

IČ 254 20 160,

DIČ CZ25420160

zapsaná v obchodním rejstříku vedeném Krajským soudem v Ústí nad Labem, oddíl C, vložka 17005

dále jen jako „pachtýř“

I.

Předmět a účel dodatku

1. Smluvní strany uzavřely dne 31. 5. 2019 Pachtovní smlouvu, jejímž předmětem je propachtovávat pachtýři za úplatu a dle dalších podmínek stanovených touto pachtovní smlouvou 41 částí pozemků vždy o výměře **1 m² dle přílohy č. 1 a č. 2, jejichž součástí jsou plakátovací plochy ve vlastnictví propachtovatele.** Uzavření smlouvy bylo schváleno usnesením Rady města Liberec č. 415/2019 ze dne 16. 4. 2019 (dále jen „smlouva“).

2. V průběhu trvání smlouvy vyvstala potřeba vyjmout jeden pozemek včetně plakátovací plochy z předmětu pachtu. Smluvní strany se proto dohodly, že dnem nabytí účinnosti tohoto dodatku se smlouva mění tak, jak je uvedeno v čl. II tohoto dodatku.

II.

Změna předmětu pachtu a pachtovného

1. Propachtovatel propachtovává pachtýři **40 částí pozemků vždy o výměře 1 m², jejichž součástí jsou plakátovací plochy** ve vlastnictví propachtovatele, dle přílohy č. 1 a 2 tohoto dodatku.

2. Z důvodu změny počtu propachtovaných částí pozemků se smluvní strany dohodly na změně výše pachtovného stanovené v čl. III. odst. 1 smlouvy takto:

za jeden rok a za jednu část pozemku 2 439 Kč bez DPH (cena s DPH 2 951, 20 Kč)

roční pachtovné za 40 částí pozemků 97 560 Kč bez DPH (cena s DPH 118 048Kč)

3. V příloze č. 1 se odebírá ze seznamu plakátovacích ploch

08	Vrchlického (Hokejka)	46	Ruprechtice	Statutární město Liberec	ostatní plocha	ostatní komunikace
----	--------------------------	----	-------------	-----------------------------	-------------------	-----------------------

4. V příloze č. 2 se odebírá se seznamu plakátovacích ploch tato plocha:

Kód / pořadové číslo – RCZ0407

III. Doložky

1. Smluvní strany berou na vědomí, že tato smlouva bude uveřejněna v registru smluv podle zákona č. 340/2015 Sb., o zvláštních podmínkách účinnosti některých smluv, uveřejňování těchto smluv a o registru smluv (zákon o registru smluv).

2. Smluvní strany berou na vědomí, že jsou povinny označit údaje ve smlouvě, které jsou chráněny zvláštními zákony (obchodní, bankovní tajemství, osobní údaje, ...) a nemohou být poskytnuty, a to šedou barvou zvýraznění textu. Neoznačení údajů je považováno za souhlas s jejich uveřejněním a za souhlas subjektu údajů.

3. Smlouva nabývá účinnosti nejdříve dnem uveřejnění v registru smluv podle § 6 odst. 1 zákona č. 340/2015 Sb., o zvláštních podmínkách účinnosti některých smluv, uveřejňování těchto smluv a o registru smluv (zákon o registru smluv).

4. Smluvní strany berou na vědomí, že plnění podle této smlouvy poskytnutá před její účinností jsou plnění bez právního důvodu a strana, která by plnila před účinností této smlouvy, nese veškerou odpovědnost za případné škody takového plnění bez právního důvodu, a to i v případě, že druhá strana takové plnění přijme a potvrdí jeho přijetí.

IV. Závěrečná ustanovení

1. Ostatní ujednání smlouvy tímto dodatkem nedotčená zůstávají v platnosti beze změn.

2. Pachtýř prohlašuje, že skutečnosti uvedené v tomto dodatku nepovažuje za obchodní tajemství a uděluje svolení k jejich užití a zveřejnění bez stanovení jakýchkoliv dalších podmínek.

3. Tento dodatek je vyhotoven ve třech stejnopisech, z nichž dvě vyhotovení si ponechá propachtovatel a jedno vyhotovení obdrží pachtýř.

4. Tento dodatek byl schválen Radou města Liberec usnesením č. 1026/2023 ze dne 7. 11. 2023.

V Liberci dne 14. 11. 2023




.....
STATUTÁRNÍ MĚSTO LIBEREC

Mgr. Pavel Kalous

vedoucí odboru kultury, školství a cestovního ruchu

V Liberci dne 14. 11. 2023



Jaroslav Rengl

ENGL, s.r.o.
Zákopnická 354/11, 460 14 Liberec
IČO: 25420160 DIČ: CZ25420160

jednatel společnosti

⑤

Příloha č. 1 Seznam plakátovacích ploch (41 ks)

Příloha č. 2 Fotodokumentace plakátovacích ploch a zakres jejich umístění do mapové situace

Příloha č. 1 Seznam plakátovacích ploch (40ks)

Č.	Lokalita	Parc. č.	Katastr. úz.	Vlastník pozemku	Druh pozemku	Způsob využití
01	Králův Háj - Březinova (U Krakonoše)	5914	Liberec	Statutární město Liberec	ostatní plocha	ostatní komunikace
02	Broumovská (MHD Sametová)	1333/2	Rochlice u Liberce	Statutární město Liberec	ostatní plocha	ostatní komunikace
03	Dvorská (MHD Školní)	5920/1	Liberec	Statutární město Liberec	ostatní plocha	ostatní komunikace
05	Londýnská (motorest Růžodol)	386	Růžodol I	Statutární město Liberec	ostatní plocha	ostatní komunikace
07	Frydlantská	5978/13	Liberec	Statutární město Liberec	ostatní plocha	ostatní komunikace
08	Vrchlického (Hokejka)	46	Ruprechtice	Statutární město Liberec	ostatní plocha	ostatní komunikace
09	Ruprechtice - Nám. Míru	30/2	Ruprechtice	Statutární město Liberec	ostatní plocha	ostatní komunikace
10	Ruprechtická (MHD U Beránka)	393	Ruprechtice	Statutární město Liberec	ostatní plocha	ostatní komunikace
11	Vítězná (Muzeum)	6053	Liberec	Statutární město Liberec	ostatní plocha	ostatní komunikace
13	Masarykova (ZOO)	6009	Liberec	Statutární město Liberec	ostatní plocha	ostatní komunikace
14	Lidové Sady (zastávka tramvaje)	6036	Liberec	Statutární město Liberec	ostatní plocha	ostatní komunikace
15	Alšova x Jizerská (Březová alej)	528	Starý Harcov	Statutární město Liberec	ostatní plocha	ostatní komunikace
16	Dr. M. Horákové (Teplárna)	5786/1	Liberec	Statutární město Liberec	ostatní plocha	ostatní komunikace
18	Doubí - Hodkovičká (Pošta)	526	Doubí u Liberce	Statutární město Liberec	ostatní plocha	ostatní komunikace
19	Ještědská (Viadukt)	6480/1	Liberec	Statutární město Liberec	ostatní plocha	ostatní komunikace
20	Jeronymova (Dukla)	1048/2	Horní Růžodol	Statutární město Liberec	ostatní plocha	ostatní komunikace
21	Ostašovská (MHD naproti BMW)	1056/6	Růžodol I	Statutární město Liberec	ostatní plocha	ostatní komunikace
22	Vaňurova/ 1.máje (terminál ČSAD)	4113/1	Liberec	Statutární město Liberec	ostatní plocha	zeleň
23	Na Pláni (terminál MHD Fügnerova)	1499/3	Liberec	Statutární město Liberec	ostatní plocha	zeleň
24	Na Rejdišti (Raiffeisenbank)	4174/1	Liberec	Statutární město Liberec	ostatní plocha	zeleň
25	Valdštejnská (kostel)	1900	Liberec	Statutární město Liberec	ostatní plocha	zeleň
26	Hlávkova (Hokejka)	1378/38	Ruprechtice	Statutární město Liberec	ostatní plocha	zeleň
27	Horská x Javorová	359/12	Ruprechtice	Statutární město Liberec	ostatní plocha	zeleň
28	Budyšínská (MHD Interspar)	2447/13	Liberec	Statutární město Liberec	ostatní plocha	zeleň
29	Kubelíkova (Horizont)	712/73	Rochlice u Liberce	Statutární město Liberec	ostatní plocha	zeleň
30	Hanychovská (Pekárny)	4324/1	Liberec	Statutární město Liberec	ostatní plocha	zeleň
31	Londýnská (MHD Dožínková)	714/1	Růžodol I	Statutární město Liberec	ostatní plocha	zeleň

32	Průmyslová (MHD U Slunného potoka)	782/19	Doubí u Liberce	Statutární město Liberec	trvalý travní porost	-
33	Ještědská (MHD Dolní Hanychov)	131	Dolní Hanychov	Statutární město Liberec	trvalý travní porost	-
34	Machnín (pošta)	501	Machnín	Statutární město Liberec	trvalý travní porost	-
35	Vesec - Kašparova (Pošta)	3/11	Vesec u Liberce	Statutární město Liberec	trvalý travní porost	-
37	Ruská / Ruprechtická	2255/2	Liberec	Statutární město Liberec	ostatní plocha	jiná plocha
38	1. máje (pod nádražím ČD)	5869	Liberec	Statutární město Liberec	ostatní plocha	silnice
39	Dobiášova / Krejčího	1657/4	Rochlice u Liberce	Statutární město Liberec	ostatní plocha	silnice
40	Poštovní nám. (Rochlice konečná)	2230/1	Rochlice u Liberce	Statutární město Liberec	ostatní plocha	silnice
41	Gen. Svobody (Merkur)	270/3	Nové Pavlovice	Statutární město Liberec	ostatní plocha	manipulační plocha
42	Pilínkov - Sklářská x Puškinova	163/8	Pilínkov	Statutární město Liberec	ostatní plocha	manipulační plocha
43	Františkov - Švermova (BILLA)	575/4	Františkov u Liberce	Statutární město Liberec	zahrada	-
44	Jablonecká (MHD Textilana)	3593/1	Liberec	Statutární město Liberec	zahrada	-
46	Mařanova (Doubí sídliště)	67/36	Doubí u Liberce	Statutární město Liberec	orná půda	-
47	Frydlantská / Sokolská (býv. Ambiente)	1944	Liberec	Statutární město Liberec	zastavěná plocha a nádvoří	zbořeniště

PŘÍLOHA Č. 2

Kód/pořadové číslo RCZ0288	Město Liberec	Číslo městské 01	GPS X: 50.768006	GPS Y: 15.0819496
Adresa Královův Háj - Březinova (U Krakonoše)	Kraj: 51 Liberecký kraj	Tvar/Zkratka deska v zemi	Výška 180	Šířka 420
Katastrální území Liberec	Číslo pozemku/nemovitosti 5914	Vlastník pozemku/nemovitosti STATUTÁRNÍ MĚSTO LIBEREC		



Kód/řadové číslo	Město	Číslo městské	GPS X:	GPS Y:
RCZ0370	Liberec	05	50.7706198	15.0570517
Adresa	Kraj:	Tvar/Zkratka	Výška	Šířka
Frýdlantská (Na Starém městě)	51 Liberecký kraj	deska v zemi	180	420
Katastrální území	Číslo pozemku/nemovitosti	Vlastník pozemku/nemovitosti		
Liberec	5978/13	STATUTÁRNÍ MĚSTO LIBEREC		



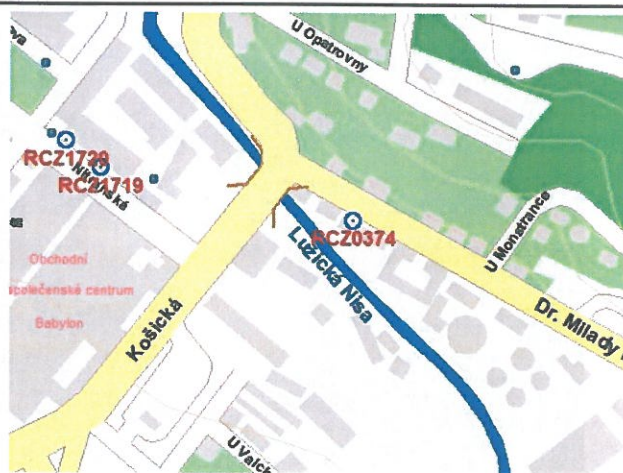
Kód/pořadové číslo	Město	Číslo městské	GPS X:	GPS Y:
RCZ0371	Liberec	08	50.7748947	15.0677222
Adresa	Kraj:	Tvar/Zkratka	Výška	Šířka
Vítězná (Muzeum)	51 Liberecký kraj	deska v zemi	180	420
Katastrální území	Číslo pozemku/nemovitosti	Vlastník pozemku/nemovitosti		
Liberec	6053	STATUTÁRNÍ MĚSTO LIBEREC		



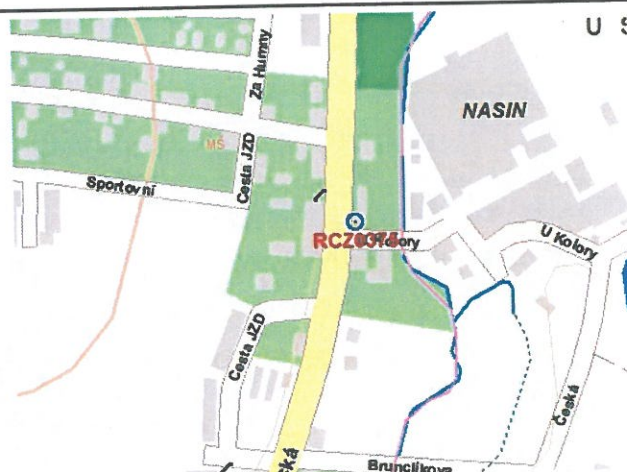
Kód/pořadové číslo	Město	Číslo městské	GPS X:		GPS Y:
RCZ0373	Liberec	10	50.7762214		15.0746029
Adresa	Kraj:	Tvar/Zkratka	Výška	Šířka	
Masarykova (MHD ZOO)	51 Liberecký kraj	deska v zemi	180	420	
Katastrální území	Číslo pozemku/nemovitosti	Vlastník pozemku/nemovitosti			
Liberec	6009	STATUTÁRNÍ MĚSTO LIBEREC			



Kód/řadové číslo	Město	Číslo městské	GPS X:	GPS Y:
RCZ0374	Liberec	12	50.7604048	15.0552102
Adresa	Kraj:	Tvar/Zkratka	Výška	Šířka
Dr. M. Horákové x Košická (MHD)	51 Liberecký kraj	deska v zemi	180	420
Katastrální území	Číslo pozemku/nemovitosti	Vlastník pozemku/nemovitosti		
Liberec	5786/1	STATUTÁRNÍ MĚSTO LIBEREC		



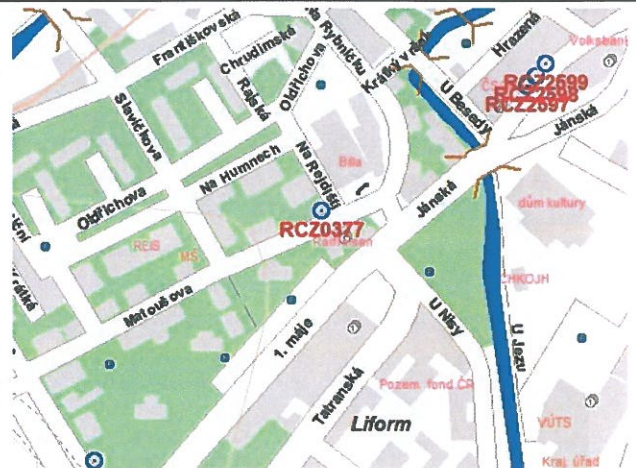
Kód/pořadové číslo	Město	Číslo městské	GPS X:	GPS Y:
RCZ0375	Liberec	14	50.734882	15.0572633
Adresa	Kraj:	Tvar/Zkratka	Výška	Šířka
Doubí - Hodkovická (Pošta)	51 Liberecký kraj	deska v zemi	180	420
Katastrální území	Číslo pozemku/nemovitosti	Vlastník pozemku/nemovitosti		
Doubí u Liberce	526	STATUTÁRNÍ MĚSTO LIBEREC		



Kód/pořadové číslo	Město	Číslo městské	GPS X:	GPS Y:
RCZ0376	Liberec	15	50.7648341	15.043815
Adresa	Kraj:	Tvar/Zkratka	Výška	Šířka
Hanychovská (MHD Viadukt)	51 Liberecký kraj	deska v zemi	180	420
Katastrální území	Číslo pozemku/nemovitosti	Vlastník pozemku/nemovitosti		
Liberec	6480/1	STATUTÁRNÍ MĚSTO LIBEREC		



Kód/ pořadové číslo	Město	Číslo městské	GPS X:	GPS Y:
RCZ0377	Liberec	18	50.7654338	15.0508488
Adresa	Kraj:	Tvar/Zkratka	Výška	Šířka
Na Rejdišti (Raiffeisenbank)	51 Liberecký kraj	deska v zemi	180	420
Katastrální území	Číslo pozemku/nemovitosti	Vlastník pozemku/nemovitosti		
Liberec	4174/1	STATUTÁRNÍ MĚSTO LIBEREC		



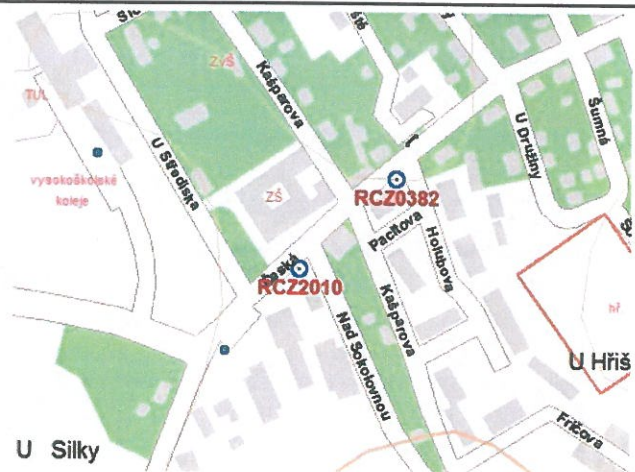
Kód/pořadové číslo RCZ0380	Město Liberec	Číslo městské 20	GPS X: 50.7497925	GPS Y: 15.0334957
Adresa Kubelíkova x Gagarinova (MHD)	Kraj: 51 Liberecký kraj	Tvar/Zkratka deska v zemi	Výška 180	Šířka 420
Katastrální území Rochlice u Liberce	Číslo pozemku/nemovitosti 712/73	Vlastník pozemku/nemovitosti STATUTÁRNÍ MĚSTO LIBEREC		



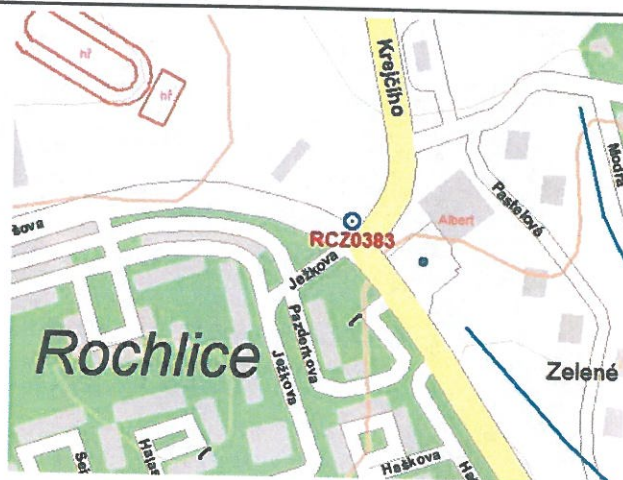
Kód/pořadové číslo	Město	Číslo městské	GPS X:		GPS Y:
RCZ0381	Liberec	22	50.7899951		14.9920693
Adresa	Kraj:	Tvar/Zkratka	Výška	Šířka	
Machnín (pošta)	51 Liberecký kraj	deska v zemi	180	420	
Katastrální území	Číslo pozemku/nemovitosti	Vlastník pozemku/nemovitosti			
Machnín	501	STATUTÁRNÍ MĚSTO LIBEREC			



Kód/pořadové číslo	Město	Číslo městské	GPS X:	GPS Y:
RCZ0382	Liberec	23	50.7382776	15.0643107
Adresa	Kraj:	Tvar/Zkratka	Výška	Šířka
Vesec - Kašparova (MHD)	51 Liberecký kraj	deska v zemi	180	420
Katastrální území	Číslo pozemku/nemovitosti	Vlastník pozemku/nemovitosti		
Vesec u Liberce	3/11	STATUTÁRNÍ MĚSTO LIBEREC		



Kód/pořadové číslo	Město	Číslo městské	GPS X:	GPS Y:
RCZ0383	Liberec	26	50.7524384	15.0696461
Adresa	Kraj:	Tvar/Zkratka	Výška	Šířka
Dobiášova x Krejčího (MHD, Albert)	51 Liberecký kraj	deska v zemi	180	420
Katastrální území	Číslo pozemku/nemovitosti	Vlastník pozemku/nemovitosti		
Rochlice u Liberce	1567/4	STATUTÁRNÍ MĚSTO LIBEREC		



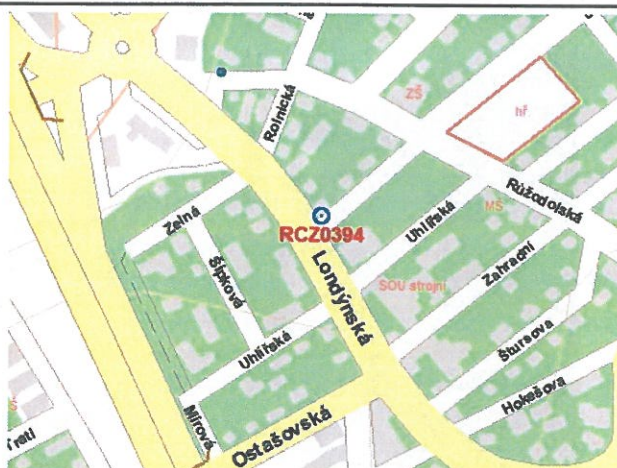
Kód/pořadové číslo	Město	Číslo městské	GPS X:	GPS Y:
RCZ0385	Liberec	28	50.7256622	15.0407466
Adresa	Kraj:	Tvar/Zkratka	Výška	Šířka
Pilínkov - Sklářská x Puškinova	51 Liberecký kraj	deska v zemi	180	420
Katastrální území	Číslo pozemku/nemovitosti	Vlastník pozemku/nemovitosti		
Pilínkov	294/2	STATUTÁRNÍ MĚSTO LIBEREC		



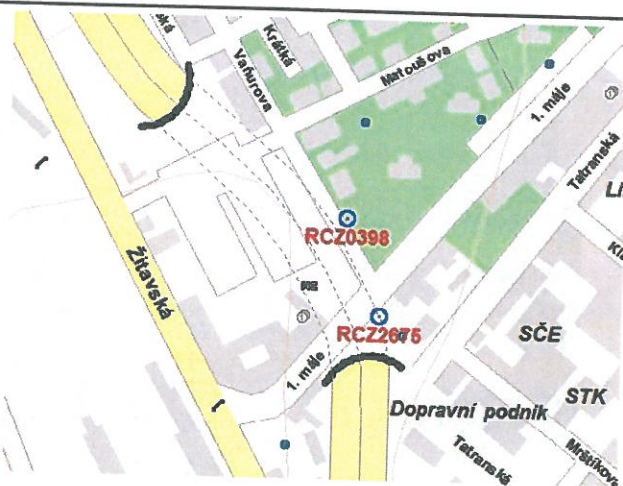
Kód/řadové číslo	Město	Číslo městské	GPS X:	GPS Y:
RCZ0391	Liberec	30	50.7722035	15.0550823
Adresa	Kraj:	Tvar/Zkratka	Výška	Šířka
Frýdlantská x Sokolská (Šnyt)	51 Liberecký kraj	deska v zemi	180	420
Katastrální území	Číslo pozemku/nemovitosti	Vlastník pozemku/nemovitosti		
Liberec	1944	STATUTÁRNÍ MĚSTO LIBEREC		



Kód/pořadové číslo	Město	Číslo městské	GPS X:	GPS Y:
RCZ0394	Liberec	03	50.7750786	15.039272
Adresa	Kraj:	Tvar/Zkratka	Výška	Šířka
Londýnská (MHD, Pizzeria)	51 Liberecký kraj	válec/V	240	100
Katastrální území	Číslo pozemku/nemovitosti	Vlastník pozemku/nemovitosti		
Růžodol I	386	STATUTÁRNÍ MĚSTO LIBEREC		



Kód/pořadové číslo	Město	Číslo městské	GPS X:	GPS Y:
RCZ0398	Liberec	16	50.7636094	15.0482236
Adresa	Kraj:	Tvar/Zkratka	Výška	Šířka
Vaňurova x 1.máje (BUS nádraží)	51 Liberecký kraj	válec/V	240	100
Katastrální území	Číslo pozemku/nemovitosti	Vlastník pozemku/nemovitosti		
Liberec	4113/1	STATUTÁRNÍ MĚSTO LIBEREC		



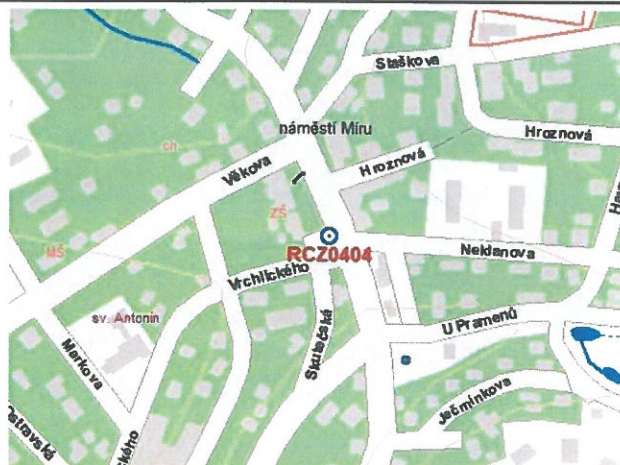
Kód/pořadové číslo	Město	Číslo městské	GPS X:	GPS Y:
RCZ0399	Liberec	17	50.7654036	15.0576976
Adresa	Kraj:	Tvar/Zkratka	Výška	Šířka
Na Pláni (terminál MHD Fügnerova)	51 Liberecký kraj	válec/V	240	100
Katastrální území	Číslo pozemku/nemovitosti	Vlastník pozemku/nemovitosti		
Liberec	1499/3	STATUTÁRNÍ MĚSTO LIBEREC		



Kód/ pořadové číslo RCZ0400	Město Liberec	Číslo městské 27	GPS X: 50.7473072	GPS Y: 15.0631183
Adresa Poštovní nám. (MHD Rochlice konečná)	Kraj: 51 Liberecký kraj	Tvar/Zkratka válec/V	Výška 240	Šířka 180
Katastrální území Rochlice u Liberce	Číslo pozemku/nemovitosti 2230/1	Vlastník pozemku/nemovitosti STATUTÁRNÍ MĚSTO LIBEREC		



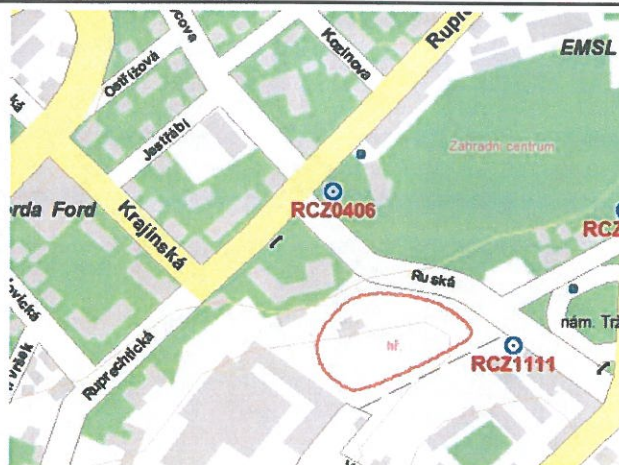
Kód/řadové číslo RCZ0404	Město Liberec	Číslo městské 07	GPS X: 50.789697	GPS Y: 15.067545
Adresa Ruprechtice - Nám. Míru	Kraj: 51 Liberecký kraj	Tvar/Zkratka válec/V	Výška 240	Šířka 100
Katastrální území Ruprechtice	Číslo pozemku/nemovitosti 30/2	Vlastník pozemku/nemovitosti STATUTÁRNÍ MĚSTO LIBEREC		



Kód/pořadové číslo RCZ0405	Město Liberec	Číslo městské 19	GPS X: 50.7711438	GPS Y: 15.0518477
Adresa Valdštejnská (trafika)	Kraj: 51 Liberecký kraj	Tvar/Zkratka válec/V	Výška 240	Šířka 100
Katastrální území Liberec	Číslo pozemku/nemovitosti 1900	Vlastník pozemku/nemovitosti STATUTÁRNÍ MĚSTO LIBEREC		



Kód/pořadové číslo	Město	Číslo městské	GPS X:	GPS Y:
RCZ0406	Liberec	25	50.7749627	15.058461
Adresa	Kraj:	Tvar/Zkratka	Výška	Šířka
Ruská x Ruprechtická	51 Liberecký kraj	válec/V	240	100
Katastrální území	Číslo pozemku/nemovitosti	Vlastník pozemku/nemovitosti		
Liberec	2255/2	STATUTÁRNÍ MĚSTO LIBEREC		

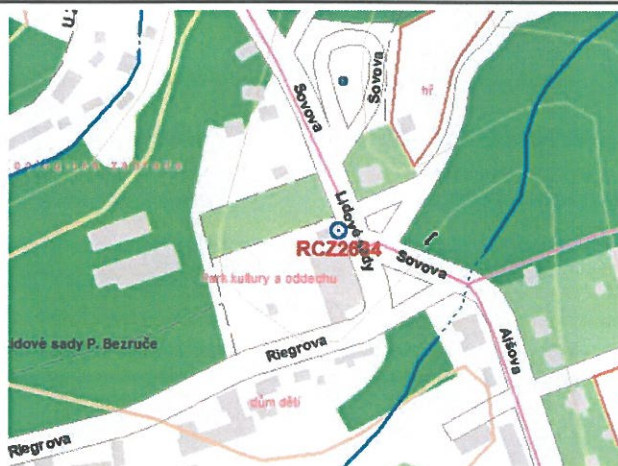


VYŘAZENÝ POZEMEK

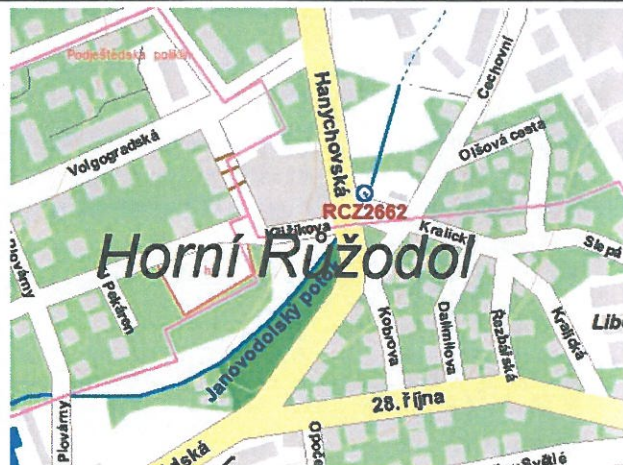
Kód/pořadové číslo RCZ0407	Město Liberec	Číslo městské 06	GPS X: 50.7855902	GPS Y: 15.0623612
Adresa Vrchlického (Hokejka)	Kraj: 51 Liberecký kraj	Tvar/Zkratka deska v zemi	Výška 180	Šířka 420
Katastrální území Ruprechtice	Číslo pozemku/nemovitosti 46	Vlastník pozemku/nemovitosti STATUTÁRNÍ MĚSTO LIBEREC		



Kód/pořadové číslo	Město	Číslo městské	GPS X:	GPS Y:
RCZ2634	Liberec	11	50.7777278	15.0812007
Adresa	Kraj:	Tvar/Zkratka	Výška	Šířka
Lidové Sady (MHD - točna)	51 Liberecký kraj	deska v zemi	180	420
Katastrální území	Číslo pozemku/nemovitosti	Vlastník pozemku/nemovitosti		
Liberec	6036	STATUTÁRNÍ MĚSTO LIBEREC		



Kód/přadové číslo	Město	Číslo městské	GPS X:	GPS Y:
RCZ2662	Liberec	21	50.7574331	15.0434112
Adresa	Kraj:	Tvar/Zkratka	Výška	Šířka
Hanychovská (MHD Pekárny)	51 Liberecký kraj	deska v zemi	180	420
Katastrální území	Číslo pozemku/nemovitosti	Vlastník pozemku/nemovitosti		
Liberec	4324/1	STATUTÁRNÍ MĚSTO LIBEREC		



Kód/řadové číslo	Město	Číslo městské	GPS X:	GPS Y:
RCZ2663	Liberec	31	50.7588839	15.0735546
Adresa	Kraj:	Tvar/Zkratka	Výška	Šířka
Broumovská (MHD Sametová)	51 Liberecký kraj	deska v zemi	180	420
Katastrální území	Číslo pozemku/nemovitosti	Vlastník pozemku/nemovitosti		
Rochlice u Liberce	1333/2	STATUTÁRNÍ MĚSTO LIBEREC		



Kód/pořadové číslo

RCZ2664

Město

Liberec

Číslo městské

32

GPS X:

50.7658481

GPS Y:

15.0755223

Adresa

Dvorská (MHD Školní)

Kraj: 51 Liberecký kraj**Tvar/Zkratka**

deska v zemi

Výška

180

Šířka

420

Katastrální území

Liberec

Číslo pozemku/nemovitosti

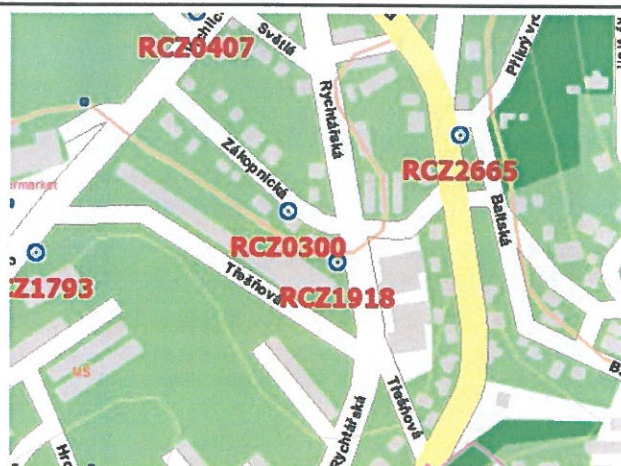
5920/1

Vlastník pozemku/nemovitosti

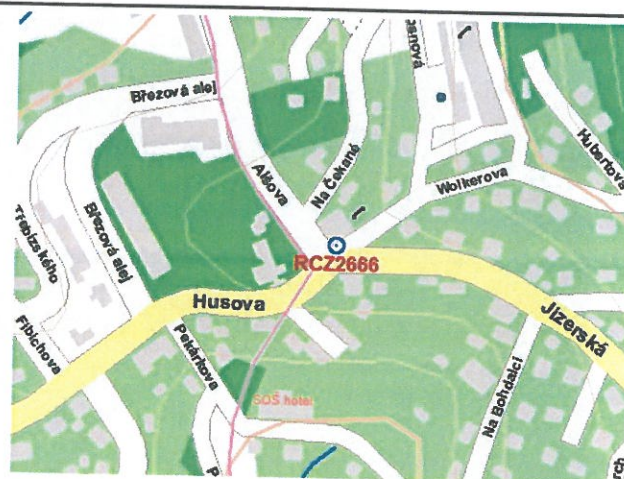
STATUTÁRNÍ MĚSTO LIBEREC



Kód/řadové číslo	Město	Číslo městské	GPS X:	GPS Y:
RCZ2665	Liberec	33	50.7846982	15.0653958
Adresa	Kraj:	Tvar/Zkratka	Výška	Šířka
Ruprechtická (MHD U Beránka)	51 Liberecký kraj	deska v zemi	180	420
Katastrální území	Číslo pozemku/nemovitosti	Vlastník pozemku/nemovitosti		
Ruprechtice	393	STATUTÁRNÍ MĚSTO LIBEREC		



Kód/pořadové číslo	Město	Číslo městské	GPS X:	GPS Y:
RCZ2666	Liberec	34	50.7744517	15.0850243
Adresa	Kraj:	Tvar/Zkratka	Výška	Šířka
Alšova x Jizerská (Březová alej)	51 Liberecký kraj	válec/V	240	100
Katastrální území	Číslo pozemku/nemovitosti	Vlastník pozemku/nemovitosti		
Starý Harcov	528	STATUTÁRNÍ MĚSTO LIBEREC		



Kód/pořadové číslo	Město	Číslo městské	GPS X:	GPS Y:
RCZ2667	Liberec	35	50.7544365	15.0484977
Adresa	Kraj:	Tvar/Zkratka	Výška	Šířka
Jeronýmova (Dukla)	51 Liberecký kraj	deska v zemi	180	420
Katastrální území	Číslo pozemku/nemovitosti	Vlastník pozemku/nemovitosti		
Horní Růžodol	1048/2	STATUTÁRNÍ MĚSTO LIBEREC		



Kód/pořadové číslo

RCZ2668

Město

Liberec

Číslo městské

36

GPS X:

50.7728159

GPS Y:

15.0269742

Adresa

Ostašovská (MHD Globus)

Kraj: 51 Liberecký kraj**Tvar/Zkratka**

deska v zemi

Výška

180

Šířka

420

Katastrální území

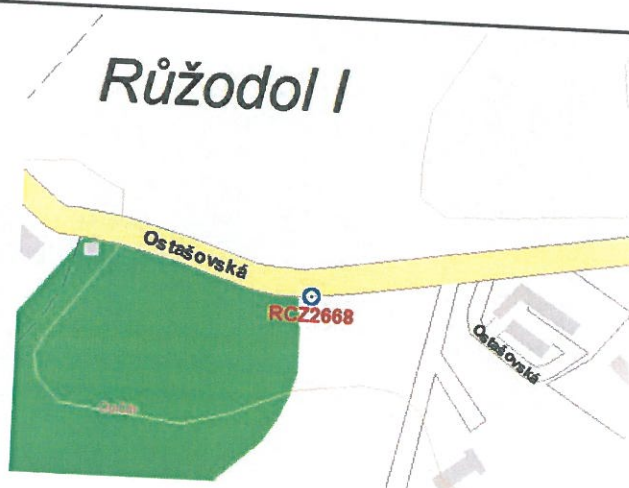
Růžodol I

Číslo pozemku/nemovitosti

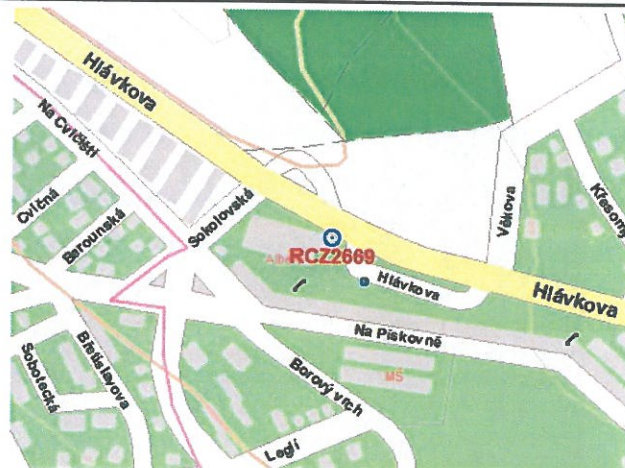
1056/6

Vlastník pozemku/nemovitosti

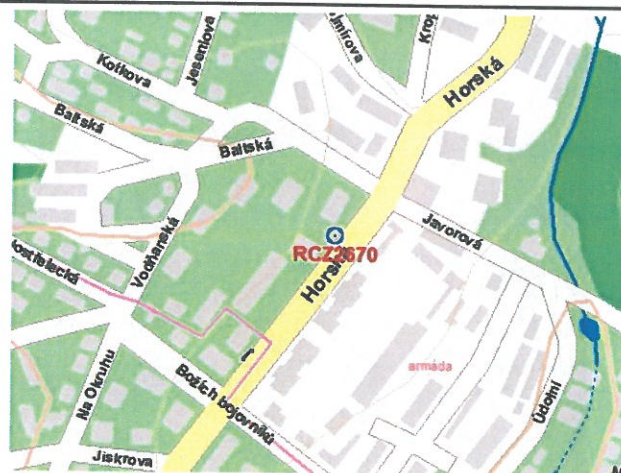
STATUTÁRNÍ MĚSTO LIBEREC



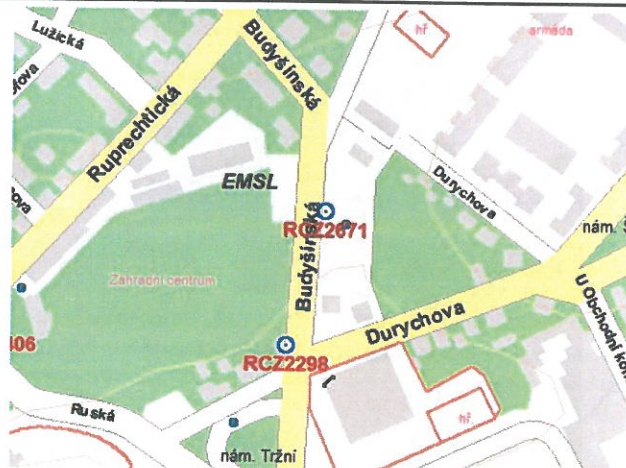
Kód/ pořadové číslo	Město	Číslo městské	GPS X:	GPS Y:
RCZ2669	Liberec	37	50.7870131	15.0583909
Adresa	Kraj:	Tvar/Zkratka	Výška	Šířka
Hlávkova (MHD, Hokejka)	51 Liberecký kraj	deska v zemi	180	420
Katastrální území	Číslo pozemku/nemovitosti	Vlastník pozemku/nemovitosti		
Ruprechtice	1378/38	STATUTÁRNÍ MĚSTO LIBEREC		



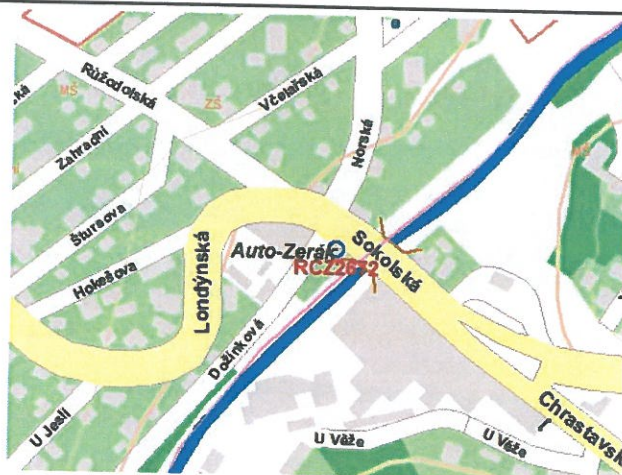
Kód/řadové číslo	Město	Číslo městské	GPS X:	GPS Y:
RCZ2670	Liberec	38	50.7820964	15.070371
Adresa	Kraj:	Tvar/Zkratka	Výška	Šířka
Horská x Javorová (MHD)	51 Liberecký kraj	deska v zemi	180	420
Katastrální území	Číslo pozemku/nemovitosti	Vlastník pozemku/nemovitosti		
Ruprechtice	359/12	STATUTÁRNÍ MĚSTO LIBEREC		



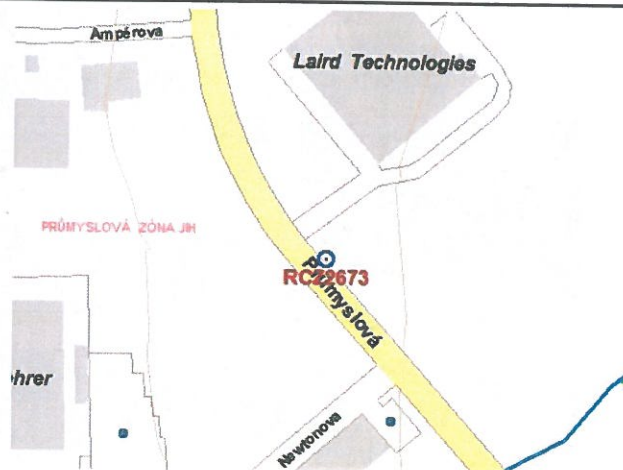
Kód/pořadové číslo	Město	Číslo městské	GPS X:	GPS Y:
RCZ2671	Liberec	39	50.775824	15.0622631
Adresa	Kraj:	Tvar/Zkratka	Výška	Šířka
Budyšínská (Albert)	51 Liberecký kraj	válec/V	240	100
Katastrální území	Číslo pozemku/nemovitosti	Vlastník pozemku/nemovitosti		
Liberec	2447/13	STATUTÁRNÍ MĚSTO LIBEREC		



Kód/pořadové číslo RCZ2672	Město Liberec	Číslo městské 40	GPS X: 50.7740246	GPS Y: 15.0443767
Adresa Londýnská (MHD Dožínková)	Kraj: 51 Liberecký kraj	Tvar/Zkratka deska v zemi	Výška 180	Šířka 420
Katastrální území Růžodol I	Číslo pozemku/nemovitosti 714/1	Vlastník pozemku/nemovitosti STATUTÁRNÍ MĚSTO LIBEREC		



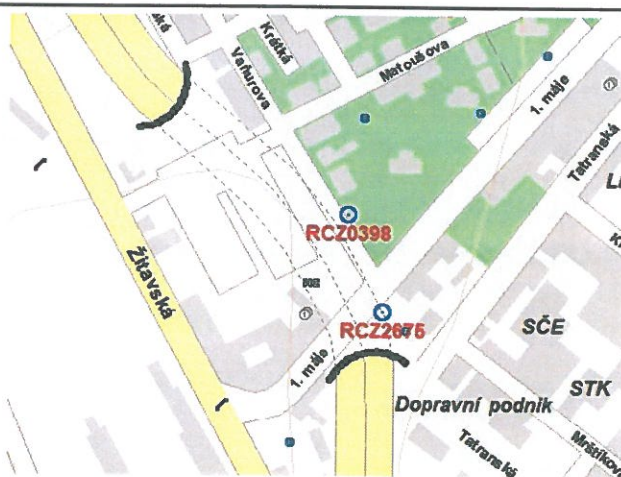
Kód/pořadové číslo RCZ2673	Město Liberec	Číslo městské 41	GPS X: 50.7366078	GPS Y: 15.0370574
Adresa Průmyslová (MHD U Slunného potoka)	Kraj: 51 Liberecký kraj	Tvar/Zkratka deska v zemi	Výška 180	Šířka 420
Katastrální území Doubí u Liberce	Číslo pozemku/nemovitosti 782/19	Vlastník pozemku/nemovitosti STATUTÁRNÍ MĚSTO LIBEREC		



Kód/pořadové číslo	Město	Číslo městské	GPS X:	GPS Y:
RCZ2674	Liberec	42	50.7474828	15.0275975
Adresa	Kraj:	Tvar/Zkratka	Výška	Šířka
Ještědská (MHD Dolní Hanychov)	51 Liberecký kraj	deska v zemi	180	420
Katastrální území	Číslo pozemku/nemovitosti	Vlastník pozemku/nemovitosti		
Dolní Hanychov	131	STATUTÁRNÍ MĚSTO LIBEREC		



Kód/pořadové číslo	Město	Číslo městské	GPS X:	GPS Y:
RCZ2675	Liberec	43	50.7628988	15.0486199
Adresa	Kraj:	Tvar/Zkratka	Výška	Šířka
1. máje (pod nádražím ČD)	51 Liberecký kraj	válec/V	240	100
Katastrální území	Číslo pozemku/nemovitosti	Vlastník pozemku/nemovitosti		
Liberec	5869	STATUTÁRNÍ MĚSTO LIBEREC		



Kód/pořadové číslo

RCZ2676

Město

Liberec

Číslo městské

44

GPS X:

50.7805583

GPS Y:

15.054156

Adresa

Gen. Svobody (MHD, Merkur)

Kraj: 51 Liberecký kraj**Tvar/Zkratka**

deska v zemi

Výška

180

Šířka

420

Katastrální území

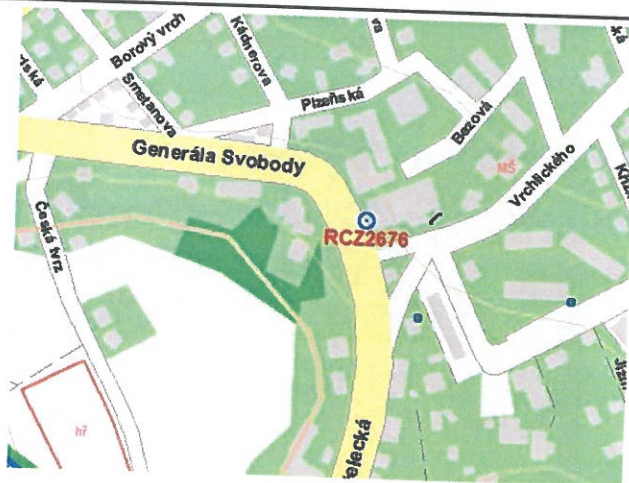
Nové Pavlovice

Číslo pozemku/nemovitosti

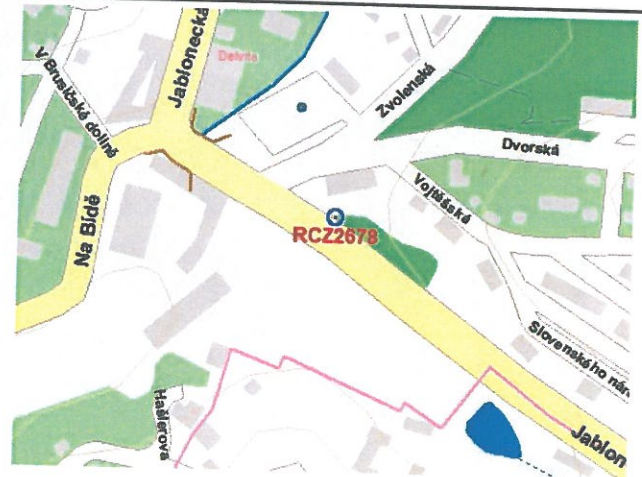
270/3

Vlastník pozemku/nemovitosti

STATUTÁRNÍ MĚSTO LIBEREC



Kód/pořadové číslo	Město	Číslo městské	GPS X:	GPS Y:
RCZ2678	Liberec	46	50.7654872	15.0693819
Adresa	Kraj:	Tvar/Zkratka	Výška	Šířka
Jablonecká (MHD Textilana)	51 Liberecký kraj	deska v zemi	180	420
Katastrální území	Číslo pozemku/nemovitosti	Vlastník pozemku/nemovitosti		
Liberec	3593/1	STATUTÁRNÍ MĚSTO LIBEREC		



Kód/ pořadové číslo	Město	Číslo městské	GPS X:	GPS Y:
RCZ2679	Liberec	47	50.7372218	15.0537517
Adresa	Kraj:	Tvar/Zkratka	Výška	Šířka
Mařanova (MHD Doubí sídliště)	51 Liberecký kraj	deska v zemi	180	420
Katastrální území	Číslo pozemku/nemovitosti	Vlastník pozemku/nemovitosti		
Doubí u Liberce	67/36	STATUTÁRNÍ MĚSTO LIBEREC		

