

PŘÍLOHA č. 1

VÝPIS Z KATASTRU NEMOVITOSTÍ
prokazující stav evidovaný k datu 19.10.2023 13:35:02

Vyhotoveno bezúplatně dálkovým přístupem pro účel: Správa majetku, č.j.: 1 pro Státní pozemkový úřad

Okres: CZ0421 Děčín

Obec: 562335 Děčín

Území: 614190 Březiny u Děčína

List vlastnictví: 10002

V kat. území jsou pozemky vedeny ve dvou číselných řadách (St. = stavební parcela)

Vlastník, jiný oprávněný	Identifikátor	Podíl
Vlastnické právo Česká republika	00000001-001	

Příslušnost hospodařit s majetkem státu

Státní pozemkový úřad, Husinecká 1024/11a, Žižkov, 13000 01312774
Praha 3

ČÁSTEČNÝ VÝPIS

B Nemovitosti

Pozemky Parcela	Výměra [m ²]	Druh pozemku	Způsob využití	Způsob ochrany
491/2	17381	trvalý travní porost		chráněná krajinná oblast, zemědělský půdní fond
531/1	29486	trvalý travní porost		chráněná krajinná oblast, zemědělský půdní fond
531/2	3395	orná půda		chráněná krajinná oblast, zemědělský půdní fond
980/1	13348	trvalý travní porost		chráněná krajinná oblast, zemědělský půdní fond

B1 Věcná práva sloužící ve prospěch nemovitosti v části B - Bez zápisu


C Věcná práva zatěžující nemovitosti v části B včetně souvisejících údajů - Bez zápisu

D Poznámky a další obdobné údaje - Bez zápisu

Plomby a upozornění - Bez zápisu

E Nabývací tituly a jiné podklady zápisu

Listina



PŘÍLOHA č.1

VÝPIS Z KATASTRU NEMOVITOSTÍ
prokazující stav evidovaný k datu 19.10.2023 13:55:02

Vyhotoveno bezúplatně dálkovým přístupem pro účel: Správa majetku, č.j.: 1 pro Státní pozemkový úřad

Okres: CZ0421 Děčín

Obec: 562335 Děčín

t.území: 614211 Folknáře

List vlastnictví: 10002

V kat. území jsou pozemky vedeny ve dvou číselných řadách (St. = stavební parcela)

Vlastník, jiný oprávněný	Identifikátor	Podíl
Vlastnické právo Česká republika	00000001-001	

Příslušnost hospodařit s majetkem státu

Státní pozemkový úřad, Husinecká 1024/11a, Žižkov, 13000 01312774
Praha 3

ČÁSTEČNÝ VÝPIS


B Nemovitosti

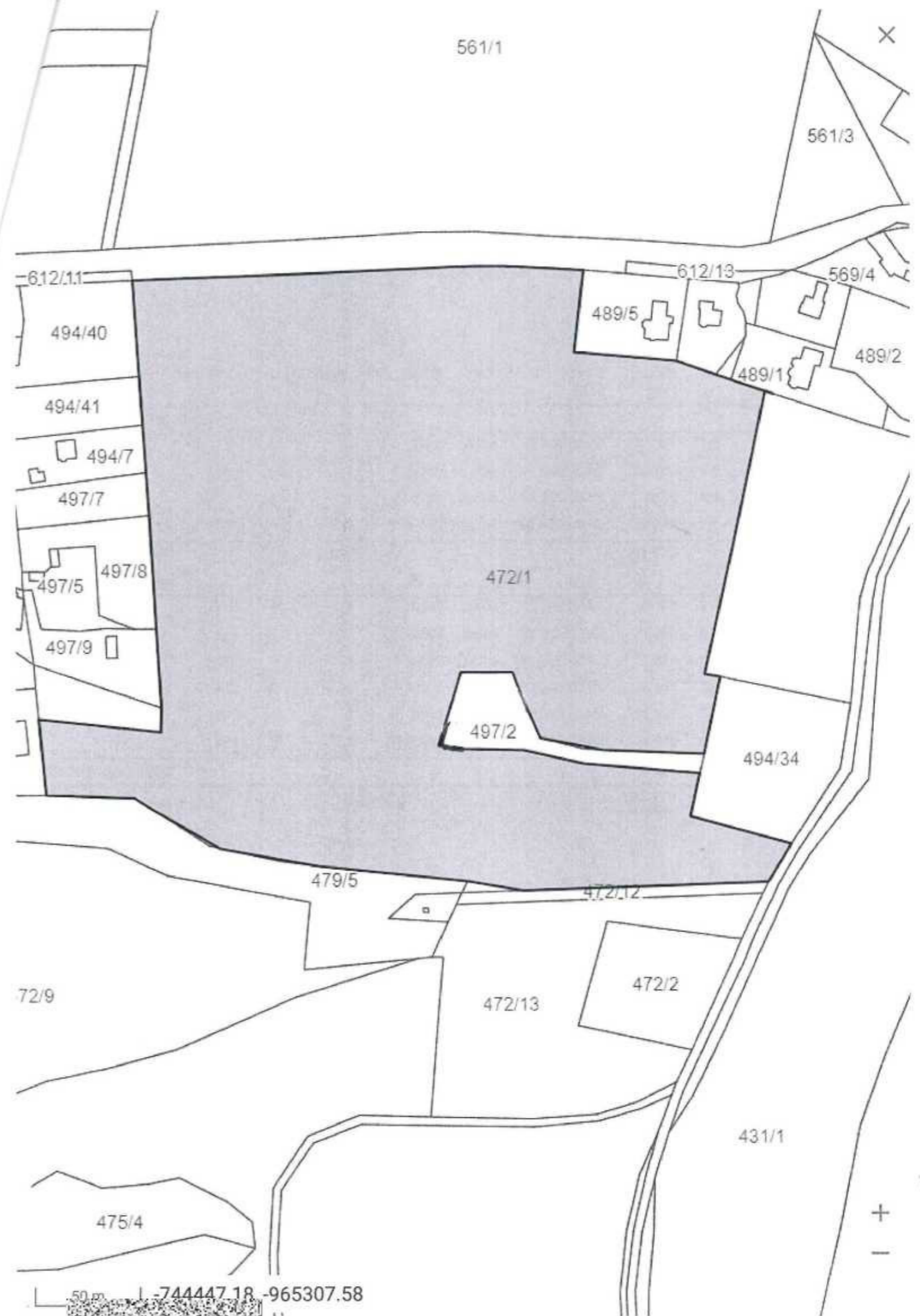
Pozemky Parcela	Výměra[m2]	Druh pozemku	Způsob využití	Způsob ochrany
403/1	18108	orná půda		chráněná krajinná oblast - II.- IV.zóna, zemědělský půdní fond
431/1	51080	trvalý travní porost		chráněná krajinná oblast - II.- IV.zóna, zemědělský půdní fond
472/1	Edst 77576 88801	trvalý travní porost		chráněná krajinná oblast - II.- IV.zóna, zemědělský půdní fond
472/15	76151	trvalý travní porost		chráněná krajinná oblast - II.- IV.zóna, zemědělský půdní fond
537/1	32137	orná půda		chráněná krajinná oblast - II.- IV.zóna, zemědělský půdní fond
561/2	4612	trvalý travní porost		chráněná krajinná oblast - II.- IV.zóna, zemědělský půdní fond

B1 Věcná práva sloužící ve prospěch nemovitosti v části B - Bez zápisu

C Věcná práva zatěžující nemovitosti v části B včetně souvisejících údajů

Typ vztahu





561/1

561/3

612/11

612/13

569/4

494/40

489/5

489/2

494/41

494/7

489/1

497/7

472/1

497/5

497/8

497/9

497/2

494/34

479/5

472/12

72/9

472/13

472/2

475/4

431/1

50 m

744447.18 965307.58

+

-