



Integrované územní investice
Hradecko-pardubické
aglomerace

MANUÁL VIZUÁLNÍ IDENTITY | 2021



EVROPSKÁ UNIE
Fond soudržnosti
Operační program Technická pomoc



MINISTERSTVO
PRO MÍSTNÍ
ROZVOJ ČR



0 **PŘEDSTAVENÍ ITI**

1 **LOGOTYP**

- 1.1 Základní logotyp
- 1.2 Ochranná oblast a minimální velikost
- 1.3 Další varianty
- 1.4 Inverzní logotyp
- 1.5 Barevný podklad
- 1.6 Šedý podklad
- 1.7 Zakázané varianty

2 **BAREVNOST**

- 2.1 Základní barvy
- 2.2 Základní barvy ve stupních šedi

3 **PÍSMO**

- 3.1 Primární písmo

4 **GRAFICKÉ PRVKY**

- 4.1 Použití schématu aglomerace
- 4.2 Hlavní oblasti zaměření ITI - schéma
- 4.3 Hlavní oblasti zaměření ITI - layout

5 **PUBLICITA**

6 **TISKOVINY**

- 6.1 Hlavičkový papír
- 6.2 Vizitka
- 6.3 PowerPoint



Integrované územní investice (ITI) jsou nástrojem k integrované realizaci územních strategií. Nejedná se o operaci, ani o dílčí prioritu některého operačního programu. Integrované územní investice umožňují členským státům EU provádět operační programy komplexně a slučovat finanční zdroje z několika prioritních os jednoho nebo více operačních programů, aby byla zajištěna realizace integrované strategie na daném území. Tento nástroj zajistí členským státům vyšší flexibilitu při přípravě operačních programů a umožní efektivní realizaci integrovaných opatření prostřednictvím zjednodušeného financování.

Klíčovými prvky integrovaných územních investic jsou:

- vymezené území a integrovaná strategie územního rozvoje;
- balíček opatření, která je nutné realizovat;
- ustanovení pro správu integrovaných územních investic.

Integrované územní investice budou v ČR, v souladu s čl. 36 obecného nařízení a na základě jejich vymezení ve Strategii regionálního rozvoje České republiky pro období let 2014 až 2020, využity v největších metropolitních oblastech celostátního významu včetně jejich funkčního zázemí.

Jádry metropolitních oblastí (území s koncentrací nad 300 tis. obyvatel) jsou **největší města v České republice (Praha, Brno, Ostrava, Plzeň)**. S ohledem na míru koncentrace obyvatelstva a charakter problémů jsou k těmto centrům přiřazeny i oblasti **Ústecko-chomutovské, Olomoucké a Hradecko-pardubické aglomerace**. Realizací ITI bude v podmínkách ČR rovněž naplňována dimenze urbánní politiky charakterizovaná proporčním zastoupením ekonomické, sociální a environmentální složky, což je v souladu s čl. 7 nařízením k Evropského fondu pro regionální rozvoj pro udržitelný rozvoj měst.

Metropolitní oblasti/aglomerace jsou identifikovány jako ty, které mají nejsilnější růstový potenciál a mají výraznou měrou přispět ke zvyšování konkurenceschopnosti celé ČR. Jejich rozvoj je tedy vhodné podpořit prostřednictvím intervencí do oblastí, které by měly být katalyzátorem dalšího růstu, **a proto se v rámci ITI předpokládá převážně realizaci větších, investičně náročnějších projektů s potenciálně významným dopadem pro řešená území, projektů, které by bez přispění Evropských strukturálních a investičních fondů (ESIF) byly jen stěží realizovatelné.**

Opatření, která mají být provedena pomocí ITI, by měla přispívat k tematickým cílům příslušných prioritních os začleněných operačních programů a k rozvojovým cílům územní strategie. Mohou zahrnovat investice z Evropského fondu pro regionální rozvoj (EFRR), Evropského sociálního fondu (ESF) a Fondu soudržnosti. Není povinné v jednotlivých ITI kombinovat všechny fondy. Nicméně se doporučuje, aby ITI kombinovaly různé fondy. Zvláště relevantní je kombinace investic do fyzické infrastruktury z EFRR s investicemi do lidského kapitálu z ESF v případě udržitelného rozvoje měst.

Předpokladem pro realizaci ITI je kvalitně zpracovaná **integrovaná strategie**, tedy dokument, který na základě analýzy pojmenuje problémy a potřeby dané metropolitní oblasti/aglomerace, navrhuje cílové stavy a definuje řešení problémů a příležitostí prostřednictvím konkrétních opatření a aktivit v souladu s cíli a investičními prioritami EU (s ohledem na obsah navržených prioritních os programů ESIF. Z hlediska procesu vzniku dokumentu a jeho struktury se výrazně neliší od jiných strategických plánovacích dokumentů.

Integrovaná strategie musí vycházet z potřeb území a integrovanou formou využívat prostředky ESIF pro zajištění synergického dopadu investic realizovaných v rámci těchto nástrojů. Integrovaná strategie musí přispívat k naplňování cílů a závazných ukazatelů programů ESIF, z nichž je financována, a musí vycházet ze specifických potřeb a rozvojového potenciálu území, v němž bude využit integrovaný nástroj ITI. Prostřednictvím integrované strategie dochází ke koncentraci podpory do řešeného území, koordinaci aktivit a zajištění jejich synergického efektu. Integrované strategie musí být v souladu s příslušnými evropskými, národními, krajskými a místními základními strategickými dokumenty a současně s cíli, zaměřeními a podmínkami programů ESIF, v jejichž rámci mají být realizovány.

Základním znakem přípravy integrované strategie je **partnerský přístup**, kdy do přípravy musí být v dostatečné míře zapojeni všichni relevantní partneři v daném území, a to jak na úrovni místní, tak regionální. Projekty realizované v rámci integrované strategie mají z pohledu územního zacílení plánovaných intervencí velký potenciál pro vytváření synergií a komplementarit. Z tohoto důvodu jsou potenciální synergické vazby nositelem identifikovány již na úrovni integrované strategie.



Integrované územní investice
Hradecko-pardubické
aglomerace

1

LOGOTYP



Integrované územní investice Hradecko-pardubické aglomerace

1.1 Základní logotyp (plnobarevný)

Základním logotypem nazýváme barevnou variantu loga, kterou lze používat ve většině případů. V ostatních případech - např. z důvodu omezení barevnosti, nevhodného pozadí atd. lze využít variantu doplňkovou pro dané užití nevhodnější. Viz další kroky manuálu.

Logotyp je k dispozici ve dvou variantách - horizontální a vertikální rozložení.

Jako grafický prvek v logotypu je užito schéma Hradecko-pardubické aglomerace. Jedná se o jednotící prvek grafické identity. Tento symbol můžeme pak aplikovat i samostatně



Integrované územní investice
Hradecko-pardubické
aglomerace


MANUÁL VIZUÁLNÍ IDENTITY **1 LOGOTYP**

základní vertikální podoba logotypu



Integrované územní investice
Hradecko-pardubické
aglomerace

doplňující symbol logotypu





Integrované územní investice
Hradecko-pardubické
aglomerace

MANUÁL VIZUÁLNÍ IDENTITY **1 LOGOTYP**



Integrované územní investice
Hradecko-pardubické
aglomerace



Integrované územní investice
Hradecko-pardubické
aglomerace



Integrované územní investice
Hradecko-pardubické
aglomerace



Integrované územní investice
Hradecko-pardubické
aglomerace



Integrované územní investice
Hradecko-pardubické
aglomerace



Integrované územní investice
Hradecko-pardubické
aglomerace

1.2

Minimální velikost logotypu

Základní variantu logotypu můžeme zmenšovat
pro tisk až na velikost výšky:
horizontální provedení - 10 mm
vertikální provedení - 19 mm



Integrované územní investice
Hradecko-pardubické
aglomerace

MANUÁL VIZUÁLNÍ IDENTITY **1 LOGOTYP**



1.2 **Ochranná oblast** **a minimální velikost**

Ochrannou oblastí je myšlena plocha kolem logotypu, kde nesmí zasahovat žádná jiná grafika ani text.

Definujeme ji jako oblast vzdálenosti konstanty X od vnějších obrysů. Konstantu X definuje 1/2 velikosti doplňujícího symbolu.



Integrované územní investice
Hradecko-pardubické
aglomerace



Integrované územní investice
Hradecko-pardubické
aglomerace



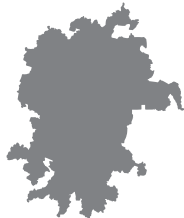
Integrované územní investice
Hradecko-pardubické
aglomerace



Integrované územní investice
Hradecko-pardubické
aglomerace



Integrované územní investice
Hradecko-pardubické
aglomerace



1.3 Další varianty logotypu

Doplňkovou variantou loga rozumíme nahrazení barevnosti v případech, kdy plnobarevné logo nelze použít.

a/ logotyp ve stupních šedi (grayscale)

Používáme pro černobílý tisk. Červený odstín dopňkového logotypu má výpň CMYK 0/0/0/40

b/ jednobarevné provedení (černobílé)

Speciální příklad použití např. pro výrobu razítka, řezané folie na libovolném pozadí atd.



Integrované územní investice
Hradecko-pardubické
aglomerace

MANUÁL VIZUÁLNÍ IDENTITY **1 LOGOTYP**



Integrované územní investice
Hradecko-pardubické
aglomerace



Integrované územní investice
Hradecko-pardubické
aglomerace



Integrované územní investice
Hradecko-pardubické
aglomerace



Integrované územní investice
Hradecko-pardubické
aglomerace



1.4 **Inverzní provedení logotypu**

Volíme v takovém případě, kdy pozadí grafiky neumožňuje využití základní podoby logotypu (tmavé pozadí, fotografie...). Černá barva v logotypu je tak nahrazena bílou.

V krajních případech můžeme využít i podoby jednobarevné - bílé.



1.6 Šedý podklad

Při použití logotypu na pozadí šedé škály používáme do 40% černé na pozadí základní podobu logotypu - tedy kombinace červená / černá. Při tmavším odstínu pozadí použijeme inverzní podobu logotypu.



Integrované územní investice
Hradecko-pardubické
aglomerace

MANUÁL VIZUÁLNÍ IDENTITY **1 LOGOTYP**



Integrované územní investice
Hradecko-pardubické
aglomerace



Integrované územní investice
Hradecko-pardubické
aglomerace



Integrované územní investice
Hradecko-pardubické
aglomerace



Integrované územní investice
Hradecko-pardubické
aglomerace



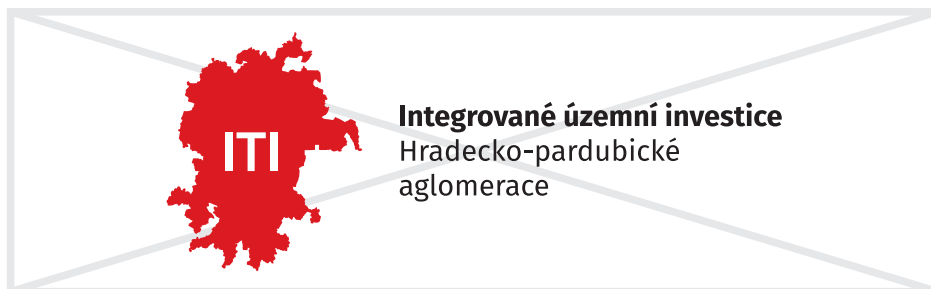
Integrované územní investice
Hradecko-pardubické
aglomerace

1.5 **Barevný podklad**

Vpři použití loga na barevném pozadí volíme vhodný logotyp dle odstínu podkladové barvy. Pokud je logotyp dobře čitelný, lze použít základní podobu logotypu, v opačném případě volíme logotyp inverzní či bílý. Důraz klademe na dostatečný kontrast vůči pozadí.



Integrované územní investice
Hradecko-pardubické
aglomerace



1.7
Zakázané varianty


Logotyp je zakázáno deformovat, upravovat libovolně barevnost, velikost jednotlivých prvků, používat jiné než definované fonty apod.



Integrované územní investice
Hradecko-pardubické
aglomerace

2

BAREVNOST



RED

PANTONE 1797
CMYK 0 / 100 / 100 / 10
RGB 210 / 0 / 30

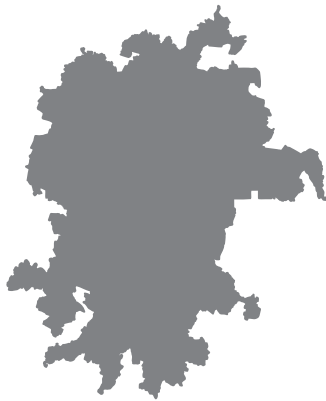


BLACK

PANTONE Proc. Black
CMYK 0 / 0 / 0 / 100
RGB 0 / 0 / 0

2.1 Základní barvy

Logotyp obsahuje dvě základní barvy, tyto jsou přesně definovány a musí být dodrženy pro stejnobarevné podání tisku.



GREY

PANTONE 424
CMYK 0 / 0 / 0 / 60
RGB 137 / 137 / 137



BLACK

PANTONE Proc. Black
CMYK 0 / 0 / 0 / 100
RGB 0 / 0 / 0

2.2 Základní barvy ve stupních šedi

Při použití logotypu ve stupních šedi použijeme odstíny dle daných definic.



Integrované územní investice
Hradecko-pardubické
aglomerace

3

PÍSMO



Integrované územní investice
Hradecko-pardubické
aglomerace

Source Sans Pro Light

abcdefghijklmnopqrstuvwxy
ABCDEFGHIJKLMNOPQRSTUVWXYZ
0123456789

Source Sans Pro

abcdefghijklmnopqrstuvwxy
ABCDEFGHIJKLMNOPQRSTUVWXYZ
0123456789

Source Sans Pro Bold

abcdefghijklmnopqrstuvwxy
ABCDEFGHIJKLMNOPQRSTUVWXYZ
0123456789

Source Sans Pro Black

abcdefghijklmnopqrstuvwxy
ABCDEFGHIJKLMNOPQRSTUVWXYZ
0123456789

3.1 **Písmo**

Jako primární písmo je definován font Source Sans Pro a jeho řezy.

Font je vhodný jak na sazbu hlavních nadpisů , tak i na sazbu prostého textu.



Integrované územní investice
Hradecko-pardubické
aglomerace

4

GRAFICKÉ PRVKY



4.1 Grafické prvky Použití schématu aglomerace


V layoutu grafiky využíváme doplňkového symbolu aglomerace - jako podklad pod logo i samotné informační sdělení - dle orientace stránky a připravovaného vizuálu.





4.2 Použití schématu aglomerace

Hlavní oblasti zaměření ITI ve schématu aglomerace.



4.3 Grafické prvky Použití schématu aglomerace Layout

Hlavní oblasti zaměření ITI v grafickém znázornění - použití inzerce, banery, prezentace apod.



Integrované územní investice
Hradecko-pardubické
aglomerace

5

PUBLICITA



Integrované územní investice
Hradecko-pardubické
aglomerace



EVROPSKÁ UNIE
Fond soudržnosti
Operační program Technická pomoc



**MINISTERSTVO
PRO MÍSTNÍ
ROZVOJ ČR**

5 Publicita

Povinná publicita evropských strukturálních a investičních fondů musí být vždy uvedena na každém prezentačním výstupu!

Volíme vždy správný typ operačního programu dle cílového projektu.

Více viz
MANUÁL VIZUÁLNÍ IDENTITY
- MARKETINGOVÉ PRVKY



EVROPSKÁ UNIE
Fond soudržnosti
Operační program Technická pomoc




MINISTERSTVO
PRO MÍSTNÍ
ROZVOJ ČR



Integrované územní investice
Hradecko-pardubické
aglomerace

6

TISKOVINY



6.1 Hlavičkový papír

- K dispozici je
- a/** hlavičkový papír základní - s užitým logotypem a povinnou publicitou.
 - b/** hlavičkový papír personifikovaný - standard
 - c/** hlavičkový papír personifikovaný - exklusiv



6.2 Vizitka

Vizitka je standardizovaných rozměrů 90x50 mm,
oboustranná v české a anglické verzi



6.3
Power Point prezentace

