

STÁTNÍ BÁŇSKÁ SPRÁVA
Obvodní báňský úřad v Brně

Č.j. 2846/02

V Brně dne 3.6.2002

POTVRZENÍ O ZAEVIDOVÁNÍ DOBÝVACÍHO PROSTORU

Na základě žádosti organizace GOS – Granit Ořechov s.r.o., 594 52 OŘECHOV 77, IČ: 49452011, ze dne 21.2.2002, č.j. 1131/02 a předchozího souhlasu č. 20/2002, ze dne 22.3.2002, č.j. 1131/02 byl na organizaci

KAMENOLOMY ČR s.r.o.
Ostrava – Svinov, Polanecká č.p. 849, PSČ 721 08
IČ: 49452011

převeden dobývací prostor

KRÁSNÉ LOUČKY

evidenční číslo 7 0386


nacházející se na katastrálním území: Krásné Loučky

v okrese: Bruntál

o plošném rozsahu: 0,3729716 km²

stanoven pro dobývání: droby




Dobývací prostor byl převeden na základě žádosti podané dne 21.2.2002, zaevidované pod č. j. 1131/02 a na základě předložené smlouvy o převodu dobývacího prostoru ze dne 18.4.2002, s účinností od 31.5.2002.



Rozdělovník:

1. GOS – Granit Ořechov s.r.o., 594 52 OŘECHOV 77
2. KAMENOLOMY ČR s.r.o., Ostrava – Svinov, Polanecká č.p. 849, PSČ 721 08
3. Okresní úřad Bruntál, referát životního prostředí, Nádražní 20, 792 01 Bruntál
4. Okresní úřad Bruntál, referát regionálního rozvoje, Nádražní 20, 792 01 Bruntál
5. Obecní úřad Krásné Loučky
6. Stavební úřad, Městský úřad Krnov,
7. Český báňský úřad v Praze, Kozí 4, PRAHA 1
8. Katastrální úřad v Bruntále, Partyzánská 7, 792 11 Bruntál
9. Ministerstvo průmyslu a obchodu ČR, Na Františku 32, 110 15 PRAHA
10. Ministerstvo životního prostředí, Odbor výkonu státní správy IX, Ostrava
11. Česká geologická služba - GEOFOND ČR, Odbor informací o nerostných surovinách,
Kostelní 26, 176 06 PRAHA



- VYSVĚTLIVKY:
-  PLOCHA AKTIVNÍ (PŘÍMO VYUŽÍVANÉ)
 -  PLOCHA NEAKTIVNÍ (NEPŘÍMO VYUŽÍVANÉ)
 -  ZASTAVENÁ TĚŽBA

KAMENOLOMY ČR s.r.o.
 KAMENOLOM KOBYLÍ – DP KRÁSNÉ LOUČKY
 SMLOUVA O PACTU 353/2021
 MAPA PLOCH DOTČENÝCH HORNICKOU ČINNOSTÍ
 K 1.1.2023

kat.území	Krásné Loučky	měřítko	1:2000
kraj	Moravskoslezský	datum	09/2023
zpracoval	[REDACTED]		

OSTRAVA dne 19. srpna 1966

Čís. jedn.: Depr.151/1172-66/Ku.

Při odpovědi uveďte vždy jedn. čís.

Vyřizuje:

R o z h o d n u t í

o stanovení dobývacího prostoru.

Ústřední hospodářský orgán, odbor dopravy Severomoravského krajského národního výboru v Ostravě, ve smyslu § 21 zák.č. 41/57 Sb. po dohodě s Ústředním báňským úřadem v Praze a podle výsledku místního šetření dne 17. května 1966 v Kobylí, podle schválení těžebního podniku

s t a n o v u j e

pro ložisko droby tento dobývací prostor:

- 1/ Těžební organizace: Silnice n.p. Ostrava, Sojkařovců 3, Ostrava 2.
- 2/ Název dobývacího prostoru: Kobylí, okres Bruntál, kraj Severomoravský.
- 3/ Plošný obsah dobývacího prostoru: 217.279 m².
- 4/ hranice dobývacího prostoru:

	X	Y
A	514.800,00	1.065.800,00
14	514.698,50	1.065.752,17
56	514.471,32	1.065.842,96
50	514.555,79	1.066.264,42
61	514.504,67	1.066.141,61
91	514.711,69	1.066.463,19
82	514.831,45	1.066.419,38
79	514.991,33	1.066.292,96
78	514.904,75	1.066.241,33

Prostorové hranice dobývacích prostorů pod povrchem jsou určeny svislými rovinami proloženými povrchovými hranicemi.

- 5/ Dobývací prostor se rozkládá v katastrálním území obce Kobylí - Kránské Loučky, okres Bruntál, kraj Severomoravský.
- 6/ Dobývací prostor se stanoví pro dobývání ložiska droby k účelům výstavby silnic. V dobývacím prostoru byla zatím zjištěna průmyslově dobývatelná ložiska droby v dostatečném množství. Geologický průzkum ložiska byl proveden v r.1959 ÚP n.p. Rýmařov, avšak výpočet zásob nebyl dosud echválen KNZ. Ukončení průzkumných prací s vyhodnocením ložiska bude provedeno do konce roku 1966.

Růvodní návrh dobývacího prostoru byl ve výkresové části doplněn podle výsledku místního šetření dne 17.9.1966.

- 7/ Při řešení střetů zájmů těžebního podniku se zájmy jiných organizací v dobývacím prostoru musí být postupováno podle ustanovení § 34 a 35 zák.č. 41/1957 Sb. kromě toho se stanoví těžebnímu podniku provést tato opatření:

- a/ Nejpozději do podání návrhu na schválení plánu otvirky, přípravy a dobývání určité části dobývacího prostoru budou s dotčenými organizacemi dohodnuta opatření, která vyplývají z případného přemístění lesních cest a respektování zák.č. 166/1960 Sb. a předpisů doplňujících. Do téhož termínu bude zpracován a schválen plán rekultivace.
- b/ Na všech přístupových cestách k lomu ve vzdálenosti 500 m od hranic dobývacího prostoru budou viditelně osazeny tabule s upozorněním na střelbu elektrickým roznětem.

Toto rozhodnutí se vydává podle ustanovení § 7 vyhl.č. 260/1957 Č.l. a je konečné.

8/ Rozhodnutí obdrží s přílohou příslušné dokumentace (sloha), která se odesílá zvláštní poštou pod č.j. ZÚ - 01332/66:

1. - 2. Ústřední báňský úřad, Kozí ul. č. 4, Praha
3. Silnice n.p. Ostrava, Bojmírovců 5, Ostrava
4. Odbor výstavby Sm KNV - z d e
5. Odbor dopravy Sm KNV - z d e k založení
6. Odbor výstavby ONV Bruntál - na vědomí bez přílohy.

VÚP/413/89/1/333/Or

Ostrava dne 31.3.1989

Vyřizuje: [REDACTED]

Dle rozdělovníku

Věc: Rozhodnutí o změně - rozšíření dobývacího prostoru

Ústřední hospodářský orgán, odbor výstavby a územního plánování Severomoravského KNV v Ostravě ve smyslu § 27 odst. 1 zákona č. 44/88 Sb. v dohodě s Českým báňským úřadem v Praze, odborem výstavby a územního plánování Okresního národního výboru v Bruntále jako orgánem územního plánování a odborem výstavby Městského národního výboru v Krnově jako stavebním úřadem na základě místního šetření a komisionelního projednání dne 16. 3. 1989 k návrhu těžební organizace Silnice, státní podnik, Ostrava ze dne 13. 3. 1989 č.j. 20/89-8.23/Po

s t a n o v u j e

pro ložisko droby Krásné Loučky tuto změnu - rozšíření dobývacího prostoru:

1. Těžební organizace:

Silnice, státní podnik, Ostrava
Mojmírovců č. 5, 709 67 Ostrava 1

2. Název dobývacího prostoru:

Krásné Loučky

3. Název a identifikační číslo katastrálního území:

Krásné Loučky, 674 770

4. Název a kód okresu:

Bruntál, 3801

5. Plošný obsah dobývacího prostoru:

34 ha 29 a 72 m²

6. Souřadnice vrcholů geometrického obrazce:

<u>číslo bodu</u>	<u>x (m)</u>	<u>y (m)</u>	<u>z (m)</u>
1.	1 065 617,64	514 695,46	362,80
2.	1 065 675,67	514 711,32	362,97
3.	1 065 744,09	514 661,45	361,29
4.	1 065 512,57	514 430,01	356,92
5.	1 065 645,83	514 220,16	374,74
10.	1 066 045,47	515 040,97	368,73
11.	1 065 715,86	514 837,16	370,66
61.	1 066 141,61	514 584,67	413,19
78.	1 066 241,33	515 004,73	375,03
79.	1 066 292,96	514 991,33	382,46
82.	1 066 419,38	514 831,45	439,94
93.	1 066 463,19	514 711,69	461,80

7. Druh nerostu:

Změna - rozšíření dobývacího prostoru se stanoví pro dobývání ložiska droby k výrobě hutného kameniva na netuhé vozovky a do betonu - drceného drobného a hrubého kameniva, štěrkodrtí a lomového kamene. V rozšířeném dobývacím prostoru bylo zjištěno průmyslově dobytelné ložisko droby s celkovým množstvím volných bilančních zásob v kategoriích C₁ a C₂ 2,514.000 m³ a tyto zásoby byly schváleny výměrem komise pro klasifikaci zásob ložisek nerostných surovin ČSSR č.j. 625-05/25-80 ze dne 1. 8. 1980.

8. Podmínky, za kterých se dobývací prostor stanovuje:


- a) těžební organizace bude respektovat ochranné pásmo venkovního vedení VN 22 kV (10 m od obou krajních vodičů), ochranné pásmo státní silnice III/4521 (20 m od osy vozovky), 15-ti metrové ochranné pásmo vzrostlé zeleně mezi potokem a lesní komunikací vůči areálu pily Krásné Loučky, které bude zahuštěno;
- b) těžební organizace bude na svůj náklad a po dohodě s operativním správcem napojovat přerušené lesní komunikace;
- c) ve vzdálenosti 1 km a 3 km od hranic dobývacího prostoru budou instalovány na všech přístupových komunikacích výstražné tabule o používání elektrického roznětu v lomu se zákazem provozu radioelektrických a radiolokačních zařízení výkonnějších než 25 kV. V době přípravy roznětu a odstřelu musí být kolem dobývacího prostoru umístěny hlídky k zabránění vstupu cizím osobám do prostoru dobývání;
- d) objekty vodojemu SmVaK Bruntál a pily Krásné Loučky nebudou dotčeny účinky trhacích prací;
- e) těžební organizace zabezpečí finanční krytí záchranných průzkumů v těžební činnosti dotčených lesních porostech včetně případného přemístění chráněných živočichů a rostlin.

Vydáním tohoto rozhodnutí se ruší Rozhodnutí o stanovení dobývacího prostoru Kobylí vydané odborem dopravy Sm KNV dne 19.8.1966 č.j. Dopr.151/1172-66/Ku a zaevidované na Českém báňském úřadě v knize dobývacích prostorů díl 7, folio 386. Ve smyslu § 9 vyhlášky ČBU č. 78/88 Sb. se současně mění původní název dobývacího prostoru Kobylí na dobývací prostor Krásné Loučky.

P o u č e n í o o d v o l á n í :

Proti tomuto rozhodnutí je možno ve smyslu zákona č. 71/67 Sb. do 15-ti dnů ode dne doručení podat odvolání k Ministerstvu výstavby a stavebnictví CSR prostřednictvím odboru výstavby a územního


plánování Severomoravského KNV v Ostravě.




Obvodní báňský úřad v Brně

Gottwaldova 13, PSČ 601 42



Silnice () závod 05 Rudná 3 701 83 ()	
--	--

VÁŠ DOPIS ZNAČKY / ZE DNE	NAŠE ZNAČKA	VYŘIZUJE / LINKA	BRNO
vč:	4727/90		28. 1. 1991

Hornická činnost kamenolomu Kobylí - povolení


Na základě Vaší žádosti ze dne 2. 10. 1990 zn. 8.24/1479/90, po provedeném místním šetření dne 4. 12. 1990 a po doplnění žádosti podáním ze dne 28. 12. 1990 zn. 8.24/1893/90 (čj. 6/91 zd. úřadu) a ze dne 7. 1. 1991 zn. 8.24/34/91 (čj. 68/91 zd. úřadu)

p o v o l u j i

podle ust. § 5 vyhl. č. 104/88 Sb., hornickou činností pro kamenolom Kobylí - Krásné Loučky za předpokladu, že budou splněny tyto

p o d m í n k y :

1. Při těžební činnosti bude postupováno podle plánu otvírky, přípravy, dobývání a likvidace kamenolomu.
2. Při realizování hornické činnosti nedojde k ohrožení okolních zdrojů pitné vody.
3. Podél tektonických poruch bude postup těžby na jednotlivých etážích veden tak, aby nedocházelo k sesuvům horniny podél těchto poruch.



4. Zůstatková vzdálenost mezi patou a korunou jednotlivých dotěžených etáží bude minim. 6 m.

5. Při ukončení těžební činnosti na jednotlivých etážích budou dodrženy parametry generálního svahu lomu max. 35° a sklonu závěrných svahů etáží v horninách 63° .

6. V jihovýchodní části IV. bloku ložiska budou průběžně realizovány odpisy zůstatkových zásob výhradního ložiska.

7. Bude respektována připomínka Sm VaK Ostrava záv. 01 Bruntál ze dne 13. 12. 1990 zn. 3074/Ku/90/1733/90

- v případě poškození vodárenských zařízení zajistí náhradní zásobování pitnou vodou provozovatel kamenolomu, rovněž tak oprava poškozených zařízení bude provedena na náklad provozovatele lomu.

8. Budou respektovány připomínky LZ Město Albrechtice ze dne 4.12.1990:

- zachování průjezdnosti obou lezních komunikací (kolem potoka Kobylí a nad Hřbitovem)

- snížení prašnosti s ohledem na zachování zdravého lesa

- umožnění těžby dříví na plochách přilehlých k dobývacímu prostoru.

9. Budou respektovány připomínky Mě úřadu Krnov referát výstavby ze dne 25. 10. 1990:

- K omezení průtahu větrů do vesnice bude provedeno:

a) osázení v r. 1991 pruhu porostů v šíři cca 20 m mezi plotem pily a podél Kobylího potoka (zápis ze dne 22.3.1989)

b) Kompletní výsadba odvalů tak jak je uvedena v projektu rekultivace, zpravené Lesoprojektem Fr.-Místek v plném rozsahu v několika samostatných etapách.

- K snížení prašnosti na veřejné komunikaci Krásné Loučky - Hošťálkovy, bude pravidelně v letním období zajišťováno zkrápění uvedené komunikace v úseku kamenolomu - křižovatka (Albrechtická ul.).

10. Všechny důležité skutečnosti, které by měly vliv na toto rozhodnutí budou neprodleně oznámeny na zdejší úřad.

11. Při veškeré činnosti podle povolené hornické činnosti budou respektována a dodržena platná ustanovení vyhl. ČB Ú v Praze č. 26/1989 Sb., a všechny platné obecné i zvláštní předpisy, vyhlášky a směrnice.

12. Vydáním předmětného povolení hornické činnosti v kamenolomu Krásné Loučky se tímto ruší dříve platná rozhodnutí OBÚ Brno ze dne 7.6.1973 čj. 1970-511/1973-HI, ve věci - plán otvírky, přípravy a dobývání lomu Kobylí - schválení, ze dne 15. 8. 1980 čj 3233/80 ve věci prodloužení platnosti plánu OPD ze dne 3. 1. 1984 čj. 858/83 ve věci doplňku č. 1 plánu OPD - schválení a ze dne 25. 1. 1988 čj. 3354/87-511 ve věci schválení doplňku č. 2 plánu OPD.

13. Platnost povolení hornické činnosti se časově omezuje do 31.12. r. 2011.

O d ů v o d n ě n í :

Hornická činnost v kamenolomu Kobylí - Krásné Loučky se povoluje s ohledem na tyto skutečnosti:

- veškeré těžební práce jsou prováděny ve stanoveném dobývacím prostoru s tím, že přijaté podmínky technických omezení jsou řešeny v rámci vypracované dokumentace nebo řešení je zajištěno ze strany těžební organizace
- předmětný plán OPD je vypracován v souladu s požadavky vyhl. ČBÚ č. 104/1988 Sb., na zajištění rac. vytěžení výhradního ložiska a zajišťuje bezpečnost provozu
- zpracovaný plán OPD řeší veškerou těžební činnost ve stanoveném dobývacím prostoru a stanoviska účastníků řízení jsou řešena samostatně. Z těchto důvodů jsou zrušena výše cit. rozhodnutí zd. úřadu (viz. bod č. 11) jelikož ztratily opodstatněnost.

- Vztahy k jiným národohospodářským organizacím a odvětvím související s těžební činností byly vyřešeny při projednávání dobývacího prostoru resp. při projednávání tohoto plánu OPD.

Proti tomuto rozhodnutí můžete podle ust. § 54, zák. č. 71/67 Sb., (správní řád) podat odvolání do 15 dnů ode dne doručení k ČBÚ v Praze prostřednictvím OBÚ v Brně.

V příloze vracím I paré plánu OPD opatření povolovací doložkou zdejšího úřadu.

Průklepy

1. Okresní úřad Bruntál, ref. živ. prostředí
2. Mě úřad Krnov, referát výstavby
3. Sm st. lesy LZ Město Albrechtice
4. Dřevokombinát Vrbno pod Pradědem prov. PILA
Krásné Loučky - Krnov
5. Státní statek Bruntál OZ - Hošťálky
6. OS VB Bruntál
7. Sm VaK Ostrava odštěpný závod 01 Bruntál
8. KVUSS Olomouc

Ad 1 - 8) Na vědomí.

2
**OBVODNÍ BÁŇSKÝ ÚŘAD
BRNO**

V Brně dne 29.12.1999

č.j. 5005/99

ROZHODNUTÍ

Obvodní báňský úřad v Brně, podle ustanovení § 17 odst. 4 zákona ČNR č. 61/1988 Sb., o hornické činnosti, výbušninách a o státní báňské správě v platném znění a podle vyhlášky ČBÚ č. 104/1988 Sb., ve znění její novelizace o racionálním využívání výhradních ložisek, o ohlašování a povolování hornické činnosti a o ohlašování činnosti prováděné hornickým způsobem a na základě podané žádosti organizace

STRABAG

a.s., Vrbenská 31, 371 32 České Budějovice
IČO: 45193487

ze dne 13.9.1999 o povolení hornické činnosti – plán sanace a rekultivace, doplněné znaleckým posudkem ze dne 27.10.1999 a po dohodě s orgány životního prostředí, referátem životního prostředí Okresního úřadu Bruntál ze dne 4.8.1999 č.j. RŽP 7196/99-246 Skř a ze dne 1.9.1999 č.j. RŽP-7602/99-ZPF-201-Pe a po vyjádření Ministerstva zemědělství České republiky ze dne 18.8.1999 č.j. 1326/99-5140 a 1556/99-5140

povoluje

**hornickou činnost - plán sanace a rekultivace
v dobývacím prostoru Krásné Loučky ev. č. 7 0386,**

za těchto

podmínek:

1. Hornická činnost – plán sanace a rekultivace se povoluje výhradně v k.ú. Krásné Loučky, na pozemcích p.č. 127/1, 127/2, 128/1, 128/2, 129, 130/1, 425/1, 425/2, 425/3, 425/4, 425/5, 425/6, 425/7, 425/8, 425/9, 425/10 a 425/11.
2. Berny závěrných svahů budou pokryty navážkou skryvkového materiálu o mocnosti 1,5 m a lomové stěny budou ponechány přirozené sukcesi s dosazením původních druhů dřevin.
3. Kategorizace lesních porostů bude provedena po zhodnocení stavu porostů ve stadiu zajištění kultury.
4. Po nabytí právní moci tohoto rozhodnutí budou splněny opatření stanovené souhlasem referátu životního prostředí Okresního úřadu Bruntál k trvalému odnětí zemědělské půdy ze ZPF ze dne 1.9.1999 č.j. RŽP-7602/99-ZPF-201-Pe.

5. O všech nových skutečnostech, které by mohly mít vliv na toto rozhodnutí, musí být bezodkladně informován Obvodní báňský úřad v Brně.
6. S tímto rozhodnutím a stanovenými podmínkami musí být seznámen závodní lomu a všichni pracovníci, kterých se to týká.

Obvodní báňský úřad v Brně, podle ustanovení § 37a odst. 2 zákona č. 44/1988 Sb., o ochraně a využití nerostného bohatství (horní zákon), v platném znění, podle ustanovení § 41 odst. 2 písmena c) zákona č. 61/1988 Sb. o hornické činnosti, výbušninách a o státní báňské správě, v platném znění a podle ustanovení § 6 odst. 3 písmena g) vyhlášky ČBÚ č. 104/1988 Sb., ve znění její novelizace o racionálním využívání výhradních ložisek, o ohlašování a povolování hornické činnosti a o ohlašování činnosti prováděné hornickým způsobem a v souladu s předloženým plánem sanace a rekultivace

schvaluje

tvorbu zákonné finanční rezervy na sanace a rekultivace pozemků dotčených těžbou při dodržení těchto

podmínek:

1. Organizace bude tvořit zákonnou rezervu na sanace a rekultivace pozemků dotčených těžbou v celkové výši 10 076 000,- Kč s tím, že organizace bude ročně tvořit rezervu ve výši 348 000,- Kč, až do roku 2026 do vytvoření celkové schválené rezervy.
2. Způsob tvorby rezerv za zdaňovací období a jejich výše musí být prokazatelná v souladu s ustanovením § 3 zákona č. 593/1992 Sb. o rezervách pro zjištění základu daně z příjmů.
3. Po vytvoření konečné schválené částky bude ze strany organizace zhodnocen plán sanace a rekultivace ve vztahu k celkové vytvořené částce 10 076 000,- Kč.
4. Organizace podá písemně na OBÚ v Brně každoročně vždy k 31.1. následného roku zprávu o inventarizaci výše zákonných rezerv vytvořených na sanace a rekultivace a na důlní škody.

ODŮVODNĚNÍ

Podáním žádosti organizace ze dne 13.9.1999 o povolení hornické činnosti – plán sanace a rekultivace a po doplnění žádosti ze dne 27.10.1999 bylo u Obvodního báňského úřadu v Brně zahájeno řízení o povolení hornické činnosti v dobývacím prostoru Krásné Loučky, který byl pro organizaci stanoven dne 19.8.1966 pod č.j. DOPR. 151/1172-66/Ku. Organizace k žádosti o povolení hornické činnosti – plán sanace a rekultivace v uvedeném dobývacím prostoru předložila „Plán sanace a rekultivace – lom Kobylí“ ve dvou vyhotoveních, zpracovaný oprávněným projektantem [REDAKCE] a schváleným [REDAKCE] [REDAKCE]u. Hornická činnost – plán sanace a rekultivace bude realizován výhradně v k.ú. Krásné Loučky na pozemcích p.č. 127/1, 127/2, 128/1, 128/2, 129, 130/1, 425/1, 425/2, 425/3, 425/4, 425/5, 425/6, 425/7, 425/8, 425/9, 425/10 a 425/11, které jsou ve vlastnictví organizace a Lesů České republiky s.p..

V rámci ústního jednání spojeného s místním šetřením, které se konalo dne 3.8.1999 byl projednán „Plán sanace a rekultivace – lom Kobylí“. Po výše uvedeném

Rozdělovník:

účastník řízení - doručení do vlastních rukou

1. STRABAG a.s., Vrbenská 31, 371 32 České Budějovice
2. Město Krnov, k rukám p. starosty, Hlavní nám. 1, 794 01 Krnov
3. Lesy České republiky, Přemyslova 1106, 500 01 Hradec Králové

dotčené orgány státní správy a samosprávy - doručení

4. Okresní úřad Bruntál, k rukám přednosty úřadu, RŽP, Nádražní 20, 792 11 Bruntál
5. Ministerstvo zemědělství České republiky, odbor tvorby lesa, Těšnov 17, 117 05 PRAHA 1
6. Městský úřad Krnov, odbor rozvoje města, Hlavní nám. 1, 794 01 Krnov



OBVODNÍ BÁŇSKÝ ÚŘAD V OSTRAVĚ

Veleslavínova 18, P.O. BOX 103, 728 03 Ostrava – Mor. Ostrava

2

KAMENOLOMY ČR s. r. o.
Polanecká 849
721 08 Ostrava-Svinov

VÁŠ DOPIS / ZE DNE
z 15. 12. 2008

NAŠE ZNAČKA

VYŘIZUJE / L

OSTRAVA
7. 1. 2009

Ohlášení změny v plánu a dokumentaci povolené hornické činnosti v dobývacím prostoru Krásné Loučky

Příloha: 1 x Ohlášení změny v dokumentaci Plánu otvírky, přípravy a dobývání „Zahloubení lomu Kobylí o cca 15 m na kótu 351 m n. m.“


Obvodní báňský úřad v Ostravě na základě Vašeho podání „Ohlášení změny v dokumentaci Plánu otvírky, přípravy a dobývání“ – Zahloubení lomu Kobylí o cca 15 m na kótu 351 m n. m.“ v dobývacím prostoru Krásné Loučky (ev. č. 7 0386), kamenolom Kobylí

bere na vědomí

ve smyslu ustanovení § 8 odst. 4 vyhlášky Českého báňského úřadu č. 104/1988 Sb., ve znění pozdějších předpisů ohlášenou změnu v plánu a dokumentaci povolené hornické činnosti v rozsahu Vašeho podání.


Realizaci ohlášené změny a při respektování doporučení uvedených v hydrogeologickém posudku Krásné Loučky, lom Kobylí, zpracovaném v červnu organizací OHGS s. r. o., Ústí nad Orlicí, pobočka Krnov, zakázkové číslo 2007 1 024, nedojde ke zhoršení bezpečnosti a ochrany zdraví při práci a bezpečnosti provozu.

Rovněž nebudou dotčeny objekty a zájmy právnických nebo fyzických osob chráněné podle zvláštních právních předpisů nad rozsah uvedený v rozhodnutí o povolení o hornické činnosti. Tímto není schválen návrh na vytvoření potřebných finančních rezerv na sanaci a rekultivace pozemků dotčených vlivem dobývání (dále jen návrh), který je uveden v bodě c) kapitoly 1.6 „Plán sanace a



rekultivace území dotčeného těžbou“ předložené dokumentace. Schválení návrhu na vytvoření potřebných finančních rezerv na sanaci a rekultivace pozemků dotčených vlivem dobývání podle ustanovení § 37a, odst. 2 zákona č. 44/1988 Sb., o ochraně a využití nerostného bohatství (horní zákon) ve znění pozdějších předpisů musí být řešeno na žádost organizace v samostatném řízení.

V příloze se vrací jedno ověřené vyhotovení „Ohlášení změny v dokumentaci Plánu otvírky přípravy a dobývání „Zahloubení lomu Kobylí o cca 5 m na kótu 351 m n. m.“





OBVODNÍ BÁŇSKÝ ÚŘAD V OSTRAVĚ

Veveřslavínova 18, P.O. BOX 103, 728 03 Ostrava-Moravská Ostrava

KAMENOLOMY ČR s.r.o.
Polanecká 849
721 08 Ostrava - Svinov

VÁŠ DOPIS / ZE DNE
67/2011/20. 5. 2011

NAŠE ZNAČKA
[REDACTED]

VYŘIZUJE / LINKA
[REDACTED]

OSTRAVA
6. 9. 2011


Sdělení

Obvodní báňský úřad v Ostravě, jako místně příslušný k výkonu vrchního dozoru státní báňské správy podle ustanovení § 38 odst. 2 zákona č. 61/1988 Sb., ve znění pozdějších předpisů, pro území kraje Moravskoslezského, pro území kraje Olomouckého a pro území kraje Zlínského, k Vaší žádosti ze dne 20. 5. 2011, o změnu podmínky č. 13 rozhodnutí Obvodního báňského úřadu v Brně ze dne 28. 1. 1991, č. j. 4727/90, o povolení hornické činnosti pro kamenolom Kobylí – Krásné Loučky, kterou je platnost tohoto povolení omezena do 31. 12. 2011,



sděluje,

že podle rozsudku Vrchního soudu v Praze ze dne 28. 3. 2001, č. j. 5 A 167/99-253, „*správní orgán může ve svém rozhodnutí omezit jeho účinnost do budoucna jen tehdy, pokud takováto možnost (příp. i nutnost) vyplývá ze zvláštního zákona*“. Jelikož z ustanovení Horního zákona, zákona o hornické činnosti, výbušninách a o státní báňské správě a navazujících prováděcích vyhlášek taková možnost nevyplývá, je rozhodnutí Obvodního báňského úřadu v Brně ze dne 28. 1. 1991, č. j. 4727/90, o povolení hornické činnosti pro kamenolom Kobylí – Krásné Loučky **nutno považovat za účinné i po uplynutí lhůty** stanovené v podmínce č. 13 tohoto rozhodnutí.

Tato okolnost byla zohledněna při zachování podmínek rozhodnutí Obvodního báňského úřadu v Brně ze dne 28. 1. 1991, č. j. 4727/90, o povolení hornické činnosti pro kamenolom Kobylí – Krásné Loučky i v následujícím rozhodnutí Obvodního báňského úřadu v Brně ze dne 13. 5. 1998, č. j. 08-1486/98, o povolení plánu otvirky, přípravy a dobývání lomu Kobylí, o povolení trhacích prací



velkého a malého rozsahu a o schválení vytváření finančních rezerv na sanaci a rekultivaci a důlní škody a rozhodnutí ze dne 29. 12. 1999, č. j. 5005/99, o povolení hornické činnosti – plán sanace a rekultivace v dobývacím prostoru Krásné Loučky ev. č. 7 0386 a o schválení tvorby zákonné finanční rezervy na sanaci a rekultivaci pozemků dotčených těžbou, jejichž podkladem byla dokumentace s předpokládaným ukončením dobývání v roce 2026.



OBVODNÍ BÁŇSKÝ ÚŘAD

pro území krajů Moravskoslezského a Olomouckého

Č.j.: SBS/13451/2014/OBÚ-05/19/5
V Ostravě dne 15. 8. 2014

ROZHODNUTÍ

Obvodní báňský úřad pro území krajů Moravskoslezského a Olomouckého (dále jen „Obvodní báňský úřad“), podle ustanovení § 44 odst. 1 zákona č. 500/2004 Sb., správní řád, ve znění pozdějších předpisů, ve správním řízení o žádosti ze dne 29. 4. 2014 organizace KAMENOLOMY ČR s.r.o., IČ 49452011, která je zapsaná v obchodním rejstříku vedeném Krajským soudem v Ostravě, oddíl C, vložka 24982, se sídlem Polanecká 849, 721 08 Ostrava-Svinov, o **povolení hornické činnosti pro otvírku, přípravu a dobývání výhradního ložiska**, spočívající ve změně plánu otvírky, přípravy a dobývání, a to ve změně plánu sanace a rekultivace, a o **schválení tvorby finančních rezerv na sanaci a rekultivaci lomu Kobylí**, v dobývacím prostoru Krásné Loučky, evid. č. 7 0386.

A)

I.

Povoluje

podle ustanovení § 10 odst. 1 zákona č. 61/1988 Sb., o hornické činnosti, výbušninách a o státní báňské správě, ve znění pozdějších předpisů (dále jen „zákon č. 61/1988 Sb.“), organizaci KAMENOLOMY ČR s.r.o., IČ 49452011, která je zapsaná v obchodním rejstříku vedeném Krajským soudem v Ostravě, oddíl C, vložka 24982, se sídlem Polanecká 849, 721 08 Ostrava-Svinov (dále jen „organizace“), **hornickou činnost – otvírku, přípravu a dobývání výhradního ložiska** spočívající ve změně plánu otvírky, přípravy a dobývání, a to o **změnu plánu sanace a rekultivace** v lomu Kobylí, v dobývacím prostoru Krásné Loučky, evid. č. 7 0386, v rozsahu podání.

II.

Stanoví

podle ustanovení § 8 odst. 2 vyhlášky Českého báňského úřadu č. 104/1988 Sb., o hospodárném využívání výhradních ložisek, o povolování a ohlašování hornické činnosti

[REDACTED]
[REDACTED]

[REDACTED]

[REDACTED]

[REDACTED]

[REDACTED]

3. Organizace musí vždy, nejpozději k datu 30. 6. následujícího roku, předložit Obvodnímu báňskému úřadu stav finanční rezervy na analytickém účtu a na zvláštním vázaném účtu k datu 31. 12. uplynulého roku doložené zápisem provedené roční inventarizace finančních prostředků a aktuálního výpisu ze zvláštního vázaného účtu.
4. Organizace musí v pětiletých intervalech provádět a předkládat aktualizace plánu sanace a rekultivace s konkrétní specifikací prací pro nejbližší období, sanační a rekultivační práce musí provádět vždy co nejdříve, jakmile to umožňuje postup dobývacích prací.
5. Organizace musí provádět v pětiletých intervalech posouzení dostatečnosti dosud navržené tvorby ve výši **3 124 900,- Kč**, uložené na zvláštním vázaném účtu v bance, ve vztahu ke skutečným nákladům na sanačně rekultivační práce po ukončení těžby v lomu Kobylí, v dobývacím prostoru Krásné Loučky, evid. č. 7 0386, a toto posouzení musí následně předkládat Obvodnímu báňskému úřadu.
6. Tímto rozhodnutím se ruší část výroku rozhodnutí Obvodního báňského úřadu v Brně ze dne 29. 12.1999, č.j. 5005/99, které nabylo právní moci dne 22. 1. 2000, týkající se tvorby zákonné finanční rezervy na sanace a rekultivace pozemků dotčených těžbou v dobývacím prostoru Krásné Loučky, evid. č. 7 0386.

Odůvodnění:

Organizace KAMENOLOMY ČR s.r.o., IČ 49452011, která je zapsaná v obchodním rejstříku vedeném Krajským soudem v Ostravě, oddíl C, vložka 24982, se sídlem Polanecká 849, 721 08 Ostrava-Svinov, dne 29. 4. 2014 předložila Obvodnímu báňskému úřadu pro území krajů Moravskoslezského a Olomouckého [redacted], na základě zmocnění organizací ze dne 8. 11. 2005, žádost o **povolení hornické činnosti pro otvírku, přípravu a dobývání výhradního ložiska**, spočívající ve změně plánu otvírky, přípravy a dobývání, a to o **změnu plánu sanace a rekultivace a o schválení tvorby finančních rezerv na sanaci a rekultivaci v lomu Kobylí**, v dobývacím prostoru Krásné Loučky, evid. č. 7 0386, na touto změnou dotčených pozemcích p.č. st. 125, st. 126, 127/1, 127/2, 128/1, 128/2, 128/3, 129, všechny v k. ú. Krásné Loučky (674770), ve vlastnictví KAMENOLOMY ČR s.r.o., Polanecká 849, Svinov, 72108 Ostrava a na pozemcích p.č. 130/1, 425/2, 425/3, 425/4, 425/5, 425/6, 425/7, 425/8, 425/9, 425/10, 425/11, všechny v k. ú. Krásné Loučky (674770), ve vlastnictví České republiky, s právem hospodařit s majetkem státu pro Lesy České republiky, s.p., Přemyslova 1106/19, Nový Hradec Králové, 50008 Hradec Králové.

Obvodní báňský úřad pro území krajů Moravskoslezského a Olomouckého (dále jen „Obvodní báňský úřad“) přezkoumal úplnost žádosti, žádost umístil po dobu 15 dnů na úřední elektronickou desku úřadu a dnem podání zahájil podle ustanovení § 44 odst. 1 zákona č. 500/2004 Sb., správního řádu, ve znění pozdějších předpisů (dále jen „správní řád“), řízení, o čemž uvědomil organizaci jako žadatele a v souladu s ustanovením § 70 odst. 2 zákona č. 114/1992 Sb., o ochraně přírody a krajiny, ve znění pozdějších předpisů, i občanská sdružení.

K účastenství v řízení se dne 29. 5. 2014 přihlásil spolek „Orlovák“, občanské sdružení, V Zimním dole 933, 735 11 Orlová – Město, čímž byla vyloučena možnost projednání části žádosti týkající se změny POPD s použitím ustanovení § 10 odst. 10 zákona č. 61/1988 Sb., kdy při splnění podmínek tohoto ustanovení je účastníkem řízení pouze žadatel. Obvodní báňský úřad proto doplnil okruh známých účastníků řízení v rozsahu ustanovení §18 odst. 1 zákona č. 61/1988 Sb., a všechny uvědomil o konání ústního jednání spojeného s místním šetřením dne 25. 6. 2014 s tím, že svá stanoviska nebo námítky mohou uplatnit nejpozději při ústním jednání spojeném s místním šetřením, jinak nemusí být k později podaným stanoviskům nebo námítkám přihlédnuto. Na provedeném ústním jednání zástupci dotčených orgánů potvrdili platnost svých dříve vydaných stanovisek.

Před vydáním rozhodnutí byli všichni účastníci řízení podle ustanovení § 36 správního řádu vyzváni, aby se vyjádřili k jeho podkladům i ke způsobu jejich zjištění, popřípadě aby navrhli jejich doplnění v termínu nejpozději do pěti dnů od doručení výzvy č.j. SBS/13451/2014/OBÚ-05/18/511/Ing.So ze dne 4. 7. 2014, přičemž o omezení doby dokdy jsou účastníci řízení oprávněni navrhopvat důkazy a činit jiné návrhy v řízení rozhodl usnesením č.j. SBS/13451/2014/OBÚ-05/16/511/Ing.So ze dne 4. 7. 2014. Žádný z účastníků řízení této výzvy ve stanovené lhůtě nevyužil.

Při stanovení okruhu účastníků řízení vycházel Obvodní báňský úřad z ustanovení § 18 odst. 1 zákona č. 61/1988 Sb., a žadatel, vlastník pozemků parc. č. st. 125, st. 126, 127/1, 127/2, 128/1, 128/2, 128/3, 129, všechny v k. ú. Krásné Loučky, byl v řízení o povolení změny POPD zahrnut jako účastník řízení podle ustanovení § 27 odst. 1 písm. a) správního řádu, vlastník pozemků parc. č. 130/1, 425/2, 425/3, 425/4, 425/5, 425/6, 425/7, 425/8, 425/9, 425/10, 425/11, všechny v k. ú. Krásné Loučky (674770), Česká republika, s právem hospodařit s majetkem státu zapsaným pro Lesy České republiky, s.p., Přemyslova 1106/19, Nový Hradec Králové, 50008 Hradec Králové, byl zahrnut jako účastník řízení podle ustanovení § 27 odst. 2 správního řádu a Město Krnov a spolek „Orlovák“, občanské sdružení, V Zimném dole 933, 735 11 Orlová – Město, byli s ohledem na ustanovení § 18 odst. 1 zákona č. 61/1988 Sb., a ustanovení § 70 odst. 3 zákona č. 114/1992 Sb., o ochraně přírody a krajiny, ve znění pozdějších předpisů, zahrnuti jako účastníci řízení podle ustanovení § 27 odst. 3 správního řádu.

Žadatel s žádostí předložil Změnu Plánu otvírky, přípravy a dobývání v DP Krásné Loučky – změna plánu sanace a rekultivace, zpracovanou [redacted] a schválenou [redacted] v 01/2014, která je změnou Plánu sanace a rekultivace (Halámka, 20. 8. 1999) povoleného rozhodnutím OBÚ v Brně č.j. 5005/99 ze dne 29.12.1999, kterým byla změněna hornická činnost povolená rozhodnutím OBÚ v Brně č.j.4727/90 ze dne 28.1.1991 o povolení k hornické činnosti kamenolomu Kobylí, ve znění jeho pozdějších změn a doplňků. Změna POPD spočívá ve změně značení rekultivovaných ploch a úpravě jejich výměr, ve změně způsobu rekultivace lomového plata z rekultivace lesnické na hydrickou, ve změně způsobu rekultivace svahu oddělujícího lom od dřevařského závodu z rekultivace lesnické na ozelenění a ve změně způsobu rekultivace ochranných lávek a navazuje na organizaci ohlášenou změnu spočívající v zahloubení lomu Kobylí na kótu +351 m n.m., pod úroveň hladiny spodní vody, kterou Obvodní báňský úřad v Ostravě, vzal na vědomí dne 7. 1. 2009 pod zn. 11037/2008-511.4/Ing.Sj/Ha.

Součástí dokumentace jsou tato vyjádření a stanoviska:

Odbor životního prostředí a zemědělství, Krajský úřad Moravskoslezský kraj, 28. Října 1.17, 702 18 Ostrava – stanovisko č.j. OŽPaZ KÚ MSK – MSK 103920/2012 ze dne 5. 9. 2012 :

1. **Stanovisko z hlediska zákona č. 114/1992 Sb., o ochraně přírody a krajiny, ve znění pozdějších předpisů - „ ...nemůže mít realizace záměru ve smyslu § 45i odst. 1 téhož zákona samostatně nebo ve spojení s jinými záměry významný vliv na příznivý stav předmětu ochrany nebo celistvost evropsky významné lokality nebo ptačí oblasti. “**
2. **Sdělení z hlediska zákona č. 100/2001 Sb., o posuzování vlivů na životní prostředí a o změně některých souvisejících zákonů, ve znění pozdějších předpisů – „ ...záměr nepodléhá procesu posuzování vlivů na životní prostředí..... “**
3. **Sdělení z hlediska zákona č. 289/1995 Sb., o lesích a o změně a doplnění některých zákonů (lesní zákon), ve znění pozdějších předpisů – „ ... V případě odnětí lesních pozemků plnění funkcí lesa do výměry 1 ha nebo dotčení pozemků do vzdálenosti 50 m od okraje lesa je příslušným orgánem k projednání orgán státní správy lesů obce s rozšířenou působností (§14 odst. 2 lesního zákona), v daném případě Městský úřad**

Krnov. O odnětí lesních pozemků plnění funkcí lesa o výměře 1 ha a více rozhoduje krajský úřad.“

4. **Sdělení z hlediska zákona č. 185/2001 Sb., o odpadech a o změně některých dalších zákonů, ve znění pozdějších předpisů** - "Vzhledem k tomu, že v předloženém plánu sanace a rekultivace z roku 1999 a v jeho změně z července 2012 je pro řešení technické části rekultivace uvedena možnost odstranění objektů a možnost, že plochy budou rekultivovány "hlinou a suti" upozorňuje krajský úřad na následující skutečnosti, které je potřeba zohlednit:

- využít odpady v rámci rekultivace je možno pouze se souhlasem krajského úřadu podle § 14 odst. 1 zákona o odpadech, případně v režimu dle § 14 odst. 2 tohoto zákona (v množství do 10001 využitých odpadů - např. v tomto případě při využití betonu a cihel z demolovaných objektů),

- v rámci terénních úprav lze využívat pouze odpady splňující požadavky dle § 12 a příloh č. 10 a 11 vyhlášky č. 294/2005 Sb. vyhlášky č. 294/2005 Sb., o podmínkách ukládání odpadů na skládky a jejich využívání na povrchu terénu a změně vyhlášky č. 383/2001 Sb., o podrobnostech nakládání s odpady, ve znění pozdějších předpisů (odpady inertní, granulometricky upravené, vyhovující požadavkům na obsah škodlivin v sušině a ekotoxikologickým testům),

- totéž platí o využívaných výrobcích z odpadů a vedlejších produktech, neboť podle § 3 odst. 7 zákona o odpadech musí být pro konkrétní způsoby použití vedlejších produktů a výrobků z odpadů splněna kritéria pro využití odpadů, pokud jsou stanovena."

„Z hlediska zájmů chráněných ostatními zákony v oblasti životního prostředí nemá krajský úřad v rámci své kompetence k výše uvedenému záměru připomínky“.

Sdělení uvedená v bodě č. 2, č. 3 a č. 4 stanoviska č.j. OŽPaZ KÚ MSK – MSK 103920/2012 ze dne 5. 9. 2012 nejsou zahrnuta do podmínek tohoto rozhodnutí, neboť jejich dodržování vyplývá z obecné povinnosti dodržovat platné právní předpisy.

Odbor životního prostředí a zemědělství, Městský úřad Krnov, Hlavní náměstí 1, 794 01 Krnov – souhlasné závazné stanovisko č.j. OŽP MÚ Krnov – Mukrn/201240344/ZP/EK/Ku ze dne 16. 10. 2012

Lesy české republiky, s.p., ředitelství LČRm Hradec Králové, Přemyslova 1106, 501 68 Hradec Králové – souhlasné podmíněné stanovisko č.j. LCR099/17/007781/2013 ze dne 21. 11. 2013:

- 1) *Předkládaný plán sanace a rekultivace bude doplněn o návrh na zpřístupnění budoucí zalesněné plochy - rozčleňovací linky, příjezdové cesty, apod.*

Tato podmínka nebyla zahrnuta do podmínek tohoto rozhodnutí, neboť způsob zpřístupnění budoucí zalesněné plochy - rozčleňovací linky, příjezdové cesty, apod., je znázorněn v grafické příloze č. 1 – *Mapa sanace a rekultivace, změny POPD, značkou - zpřístupnění budoucí zalesněné plochy*

- 2) *Individuální ochranu porostů proti zvěři nahradit oplocením*

Tato podmínka nebyla zahrnuta do podmínek tohoto rozhodnutí, neboť způsob ochrany porostů oplocením je zahrnut v kap. 3.4 změny POPD a znázorněn v grafické příloze č. 1 – *Mapa sanace a rekultivace, značkou - oplocení*

- 3) *KAMENOLOMY ČR, s.r.o. ve spolupráci s organizační jednotkou LČR, LS Město Albrechtice zajistí, po protokolárním předání rekultivovaného lesního porostu zpět k lesnickému hospodaření, změnu druhu pozemku v katastru nemovitostí na lesní pozemek, jedná se o plochy značené v plánu rekultivace L1 - L4, případně plochy O, B a N,*

Tato podmínka byla zahrnuta do bodu č. 2 výroku A) podmínek tohoto rozhodnutí.

- 4) *Po ukončení rekultivačních prací budou lesnický rekultivované plochy vráceny zpět k lesnickému hospodaření na základě protokolárního předání ve stavu zajištění lesního*

porostu dle § 2 odst. 6 Vyhlášky č. 139/2004, ve znění pozdějších předpisů,
Tato podmínka nebyla zahrnuta do podmínek tohoto rozhodnutí, neboť je zapracována v textu kap. I změny POPD.

5) *Ve změně plánu sanace a rekultivace kamenolomu Kobyly bude doplněna tabulka „Velikosti jednotlivých ploch spolu se způsobem rekultivace“ (L1 - L4, O, N, B, P, V a R) dle vlastníka jednotlivých pozemkových parcel, z takto doplněné tabulky bude patrné jaká výměra plochy k zalesnění, vodní plochy, plochy pro ozelenění je např. ve vlastnictví LČR, tyto plochy dle jednotlivých vlastníků budou i graficky barevně odlišeny v příloze č. 1 „Mapa sanace a rekultivace“,*

Tato podmínka nebyla zahrnuta do podmínek tohoto rozhodnutí, neboť je podle jednotlivých vlastníků v požadované úpravě zahrnuta v tabulce na str. č. 8 textové části změny POPD a v grafické příloze č. 1 – *Mapa sanace a rekultivace.*

6) *Veškeré další projednávání změny plánu sanace a rekultivace kamenolomu Kobyly bude vždy probíhat jen po předchozím souhlasném vyjádření organizační jednotky LČR LS Města Albrechtice.*

Tato podmínka nebyla zahrnuta do podmínek tohoto rozhodnutí, neboť se týká následných řízení.

Odbor výkonu státní správy IX, Ministerstvo životního prostředí, Čs. Legii 5, 702 00 Ostrava
– podmíněné stanovisko č.j. MŽP ČR – 2124/580/13,91181/ENV ze dne 9. 1. 2014 :

1. „ ...Dále je navrhováno navážení skrývkových hmot na ochranné lávky mezi jednotlivými těžebními etážemi v mocnosti 0,5 m. S tím ministerstvo nesouhlasí, protože je to v rozporu s cílem spontánní sukcese - vytvoření přírodě blízkého biotopu skalních stěn bez dalších lidských zásahů. Navážky a na nich vzniklé porosty by navíc dále ještě zvýrazňovaly nepřirozený pravidelný geometrický charakter stěn vytvořený jednotlivými těžebními etážemi. Tento charakter je třeba naopak všemi dostupnými způsoby co nejvíce oslabit.“

Tato podmínka nebyla zahrnuta do podmínek tohoto rozhodnutí, neboť ponechání ochranných lávek spontánní sukcesí je zapracováno v kap. 2.1

2. „ ... proto požaduje, aby s pravidelnou periodou (obvykle 5 let) byly prováděny a předkládány aktualizace plánu sanace a rekultivace s konkrétní specifikací prací pro nejbližší období. Ministerstvo přitom požaduje, aby sanační a rekultivační práce byly prováděny vždy co nejdříve, jakmile to umožňuje postup dobývacích prací.“

Tato podmínka byla zahrnuta do části B) výroku tohoto rozhodnutí jako podmínka č. 4.

Lesy české republiky, s.p., ředitelství LČRm Hradec Králové, Přemyslova 1106, 501 68 Hradec Králové – souhlasné stanovisko č.j. LCR099/17/000324/2014 ze dne 15. 1. 2014 - „ ...LČR, s.p. nemají námitek k využití spontánní sukcese jako náhrady za zavážení ochranné lávky mezi jednotlivými etážemi skrývkovými hmotami.“

Odbor výkonu státní správy IX, Ministerstvo životního prostředí, Čs. Legii 5, 702 00 Ostrava
– souhlasné stanovisko č.j. MŽP ČR – 142/580/14,5151/ENV ze dne 5. 2. 2014

– „ ... ministerstvo konstatuje, že souhlasí s doplněnou verzí, ve které byl vypuštěn záměr navážení jakéhokoliv materiálu na ochranné lávky mezi jednotlivými těžebními etážemi. Tyto lávky tak budou plně ponechány spontánní sukcesí na těžbou odkryté hornině.“

Touto změnou POPD byly vyčísleny celkové náklady na sanaci a rekultivaci území dotčeného vlivem dobývání v DP Krásné Loučky, evid. č. 7 0386, ve výši 3 124 900,- Kč, přičemž stav finančních prostředků evidovaný ke dni 31. 12. 2012 na analytickém účtu činí 2 079 308,- Kč a na zvláštním vázaném účtu činí 3 132 000,- Kč, proto Obvodní báňský úřad rozhodl, jak je uvedeno v části I. výroku B) tohoto rozhodnutí a zároveň zrušil část výroku rozhodnutí Obvodního báňského úřadu v Brně ze dne 29. 12.1999, č.j. 5005/99, týkající se tvorby zákonné finanční rezervy na sanaci a rekultivaci pozemků dotčených těžbou v témž území.

[REDACTED]

[REDACTED]

[REDACTED]

Seznam ke spis. zn.: SBS/13451/2014/OBÚ-05/19/511/Ing.So:

a) Účastníci řízení:

1. KAMENOLOMY ČR s.r.o., Polanecká 849, 721 08 Ostrava-Svinov
2. Město Krnov, Hlavní náměstí 1, 794 01 KRNOV
3. Lesy České republiky, s.p., Hradec Králové, Přemyslova 1106, PSČ 501 68 (+ protokol č.j.SBS/19521/2014 ze dne 25.6.2014)
4. „Orlovák“, občanské sdružení, V Zimném dole 933, 735 11 Orlová – Město

b) Dotčené orgány státní správy:

5. Odbor výkonu státní správy IX, Ministerstvo životního prostředí ČR, Čs. Legií 5, 702 00 Ostrava
6. Odbor životního prostředí a zemědělství, Krajský úřad Moravskoslezského kraje, 28. Října 117, 702 18 Ostrava
7. Odbor životního prostředí, Městský úřad Krnov, Hlavní nám. 1, 794 01 Krnov
8. Stavební úřad – SU, Vodní 2148/1, Pod Bezručovým vrchem, 794 01 Krnov 1

[REDACTED]

**OBVODNÍ BÁŇSKÝ ÚŘAD
PRO ÚZEMÍ KRAJŮ MORAVSKOSLEZSKÉHO
A OLOMOUCKÉHO**

[REDACTED]

OPRÁVNĚNÍ

**k hornické činnosti a činnosti prováděné hornickým způsobem, jakož
i k projektování a navrhování objektů a zařízení, které jsou součástí hornické
činnosti a činnosti prováděné hornickým způsobem**

Obvodní báňský úřad pro území krajů Moravskoslezského a Olomouckého jako orgán věcně a místně příslušný podle ustanovení § 5 odst. 2 zákona č. 61/1988 Sb., o hornické činnosti, výbušninách a o státní báňské správě, ve znění pozdějších předpisů (dále jen „zákon č. 61/1988 Sb.“), a podle ustanovení § 1 odst. 2 vyhlášky č. 15/1995 Sb., o oprávnění k hornické činnosti a činnosti prováděné hornickým způsobem, jakož i k projektování a navrhování objektů a zařízení, které jsou součástí těchto činností, ve znění pozdějších předpisů (dále jen „vyhláška č. 15/1995 Sb.“), vydává oprávnění podle ustanovení § 1 odst. 1 vyhlášky č. 15/1995 Sb., § 5 odst. 2 zákona č. 61/1988 Sb. a § 151 zákona č. 500/2004 Sb., správní řád, ve znění pozdějších předpisů,

právnícké osobě

Obchodní jméno: **KAMENOLOMY ČR s. r. o.**
Sídlo: **Polanecká 849, Svinov, 721 00 Ostrava**
IČO: **49452011**

Předmět činnosti:

Hornická činnost v souladu s ustanovením § 2 zákona č. 61/1988 Sb., písmeno:

- a) vyhledávání a průzkum ložisek vyhrazených nerostů,
- b) otvírka, příprava vs dobývání výhradních ložisek,
- c) zřizování, zajišťování a likvidace důlních děl a lomů,
- d) Úprava a zušlechťování a likvidace lomů
- e) zřizování a provozování odvalů, výsypek a odkališť při činnostech uvedených v písmenech a) až d),
- g) zajišťování a likvidace starých důlních děl,
- i) důlně měřická činnost.

Činnost prováděná hornickým způsobem v souladu s ustanovením § 3 zákona č. 61/1988 Sb., písmeno:

- a) dobývání ložisek nevyhrazených nerostů, včetně úpravy a zušlechťování nerostů prováděných v souvislosti s jejich dobýváním, a vyhledávání a průzkum ložisek nevyhrazených nerostů prováděné k tomu účelu,
- b) těžba písků v korytech vodních toků a šterkopísků plovacími stroji, včetně úpravy a zušlechťování těchto surovin prováděných v souvislosti s jejich těžbou, s výjimkou odstraňování nánosů při údržbě vodních toků,
- c) práce k zajištění stability podzemních prostorů (podzemní sanační práce),
- e) zemní práce prováděné za použití strojů a výbušnin, pokud se na jedné lokalitě přemísťuje více než 100 000 m krychlových horniny, s výjimkou zakládání staveb,
- i) podzemní práce spočívající v hloubení důlních jam a studní, v ražení štol a tunelů, jakož i ve vytváření podzemních prostorů o objemu větším než 300 m krychlových horniny.

Odborně způsobilý zaměstnanec:

Titul, jméno a příjmení: [REDAKCE]

Datum narození: [REDAKCE]

Osvědčení o odborné způsobilosti k výkonu regulované činnosti [REDAKCE], vydal Obvodní báňský úřad pro území krajů Moravskoslezského a Olomouckého, dne 11. 09. 2018, pod č. j. [REDAKCE].

Titul, jméno a příjmení: [REDAKCE]

Datum narození: [REDAKCE]

Osvědčení o odborné způsobilosti k výkonu regulované činnosti [REDAKCE], vydal Český báňský úřad v Praze, dne 27. 9. 2012, pod č. j. [REDAKCE].

Titul, jméno a příjmení: [REDAKCE]

Datum narození: [REDAKCE]

Osvědčení o odborné způsobilosti k výkonu regulované činnosti [REDAKCE], vydal Obvodní báňský úřad pro území krajů Moravskoslezského a Olomouckého, dne 20. 1. 2020, pod č. j. [REDAKCE].

Titul, jméno a příjmení: [REDAKCE]

Datum narození: [REDAKCE]

Osvědčení o odborné způsobilosti k výkonu regulované činnosti [REDAKCE], vydal Obvodní báňský úřad pro území krajů Moravskoslezského a Olomouckého, dne 27. 8. 2020, pod č. j. [REDAKCE].

Titul, jméno a příjmení: [REDACTED]
Datum narození: [REDACTED] 3
Osvědčení o odborné způsobilosti k výkonu regulované činnosti [REDACTED]
[REDACTED], vydal Obvodní báňský úřad pro území krajů
Moravskoslezského a Olomouckého, dne 15. 12. 2021, pod č. j. [REDACTED]

Titul, jméno a příjmení: [REDACTED]
Datum narození: [REDACTED] 4
Osvědčení o odborné způsobilosti k výkonu regulované činnosti [REDACTED]
[REDACTED] vydal Obvodní báňský úřad v Plzni, dne 22. 3. 1999,
pod č. j. [REDACTED]

Titul, jméno a příjmení: [REDACTED]
Datum narození: [REDACTED] 8
Osvědčení o odborné způsobilosti k výkonu regulované činnosti [REDACTED]
[REDACTED], vydal Český báňský úřad v Praze, dne 18. 6. 2010,
pod č. j. [REDACTED]

Titul, jméno a příjmení: [REDACTED]
Datum narození: [REDACTED] 0
Osvědčení o odborné způsobilosti k výkonu regulované činnosti [REDACTED]
[REDACTED], vydal Český báňský úřad v Praze, dne 26. 1. 2005, pod č. j. [REDACTED]

Titul, jméno a příjmení: [REDACTED]
Datum narození: [REDACTED] 6
Osvědčení o odborné způsobilosti k výkonu regulované činnosti [REDACTED]
[REDACTED], vydal Obvodní báňský úřad pro území krajů
Moravskoslezského a Olomouckého, dne 11. 9. 2018, pod č. j. [REDACTED]

Osvědčení o odborné způsobilosti k výkonu regulované činnosti [REDACTED] vydal Obvodní báňský
úřad pro území krajů Moravskoslezského a Olomouckého, dne 11. 9. 2018, pod č. j.
[REDACTED]

Osvědčení o odborné způsobilosti k výkonu regulované činnosti [REDACTED] vydal
Obvodní báňský úřad pro území krajů Moravskoslezského a Olomouckého, dne 11. 9. 2018, pod
č. j. [REDACTED]

Titul, jméno a příjmení: [REDACTED]
Datum narození: [REDACTED] 1
Osvědčení o odborné způsobilosti k výkonu regulované činnosti [REDACTED]
[REDACTED], vydal Obvodní báňský úřad
v Ostravě, dne 12. 11. 2010, pod č. j. [REDACTED]

Osvědčení o odborné způsobilosti k výkonu regulované činnosti [REDACTED] vydal
Obvodní báňský úřad v Ostravě, dne 14. 4. 2008, pod č. j. [REDACTED]

Osvědčení o odborné způsobilosti k výkonu regulované činnosti [REDACTED] vydal Český
báňský úřad v Praze, dne 6. 10. 2017, pod č. j. [REDACTED]

Titul, jméno a příjmení: [REDACTED]

Datum narození: [REDACTED]

Osvědčení o odborné způsobilosti k výkonu regulované činnosti [REDACTED]
[REDACTED], Obvodní báňský úřad pro území kraje
Karlovarského, dne 24. 1. 2020, pod č. j. [REDACTED]

Titul, jméno a příjmení: [REDACTED]

Datum narození: [REDACTED]

Osvědčení o odborné způsobilosti k výkonu regulované činnosti [REDACTED]
[REDACTED] vydal Obvodní báňský úřad v Ostravě, dne
20. 3. 2007, pod č. j. [REDACTED]

Titul, jméno a příjmení: [REDACTED]

Datum narození: [REDACTED]

Osvědčení o odborné způsobilosti k výkonu regulované činnosti [REDACTED]
[REDACTED] vydal Český báňský úřad v Praze, dne 6. 2. 2002, pod č.j. [REDACTED]

Titul, jméno a příjmení: [REDACTED]

Datum narození: [REDACTED]

Osvědčení o odborné způsobilosti k výkonu regulované činnosti [REDACTED]
[REDACTED], vydal Obvodní báňský úřad pro území krajů
Moravskoslezského a Olomouckého, dne 4. 2. 2021, pod č. j. [REDACTED]

Titul, jméno a příjmení: [REDACTED]

Datum narození: [REDACTED]

Osvědčení o odborné způsobilosti k výkonu regulované činnosti [REDACTED]
[REDACTED], vydal Obvodní báňský úřad
v Ostravě, dne 12. 11. 2010, pod č. j. [REDACTED]

Osvědčení o odborné způsobilosti k výkonu regulované činnosti [REDACTED] vydal
Obvodní báňský úřad v Ostravě, dne 19. 1. 2009, pod č. j. [REDACTED]

Titul, jméno a příjmení: [REDACTED]

Datum narození: [REDACTED]

Osvědčení o odborné způsobilosti k výkonu regulované činnosti [REDACTED]
[REDACTED], vydal Český báňský úřad v Praze, dne 26. 4. 2000, pod č. j. [REDACTED]

Titul, jméno a příjmení: [REDACTED]

Datum narození: [REDACTED]

Osvědčení o odborné způsobilosti k výkonu regulované činnosti [REDACTED]
[REDACTED], vydal Obvodní báňský úřad pro území krajů
Moravskoslezského a Olomouckého, dne 5. 10. 2012, pod č. j.
[REDACTED]

Titul, jméno a příjmení: [REDACTED]

Datum narození: [REDACTED]

Osvědčení o odborné způsobilosti k výkonu regulované činnosti [REDACTED] vydal Obvodní báňský úřad v Ostravě, dne 12. 11. 2010, pod č. j. [REDACTED]

Titul, jméno a příjmení: [REDACTED]

Datum narození: [REDACTED]

Osvědčení o odborné způsobilosti k výkonu regulované činnosti [REDACTED] vydal Obvodní báňský úřad pro území krajů Moravskoslezského a Olomouckého, dne 27. 8. 2012, pod č. j. [REDACTED]

Osvědčení o odborné způsobilosti k výkonu regulované činnosti [REDACTED] vydal Obvodní báňský úřad pro území krajů Moravskoslezského a Olomouckého, dne 2. 7. 2020, pod č. j. [REDACTED]

Osvědčení o odborné způsobilosti k výkonu regulované činnosti [REDACTED] vydal Český báňský úřad v Praze, dne 3. 12. 2017, pod č. j. [REDACTED]

Titul, jméno a příjmení: [REDACTED]

Datum narození: [REDACTED]

Osvědčení o odborné způsobilosti k výkonu regulované činnosti [REDACTED] vydal Obvodní báňský úřad pro území krajů Jihomoravského a Zlínského, dne 26. 6. 2023, pod č. j. [REDACTED]

Osvědčení o odborné způsobilosti k výkonu regulované činnosti [REDACTED] vydal Obvodní báňský úřad pro území krajů Jihomoravského a Zlínského, dne 26. 6. 2023, pod č. j. [REDACTED]

Osvědčení odborné způsobilosti [REDACTED] vydalo Ministerstvo životního prostředí, dne 31. 3. 2011, pod č. j. [REDACTED]

Titul, jméno a příjmení: [REDACTED]

Datum narození: [REDACTED]

Osvědčení o odborné způsobilosti k výkonu regulované činnosti [REDACTED] vydal Obvodní báňský úřad pro území kraje Ústeckého, dne 16. 1. 2015, pod č. j. [REDACTED]

Osvědčení o odborné způsobilosti k výkonu regulované činnosti [REDACTED] vydal Obvodní báňský úřad v Mostě, dne 11. 2. 2008, pod č. j. [REDACTED]

Titul, jméno a příjmení: [REDACTED]

Datum narození: [REDACTED]

Osvědčení o odborné způsobilosti k výkonu regulované činnosti [REDACTED] vydal Obvodní báňský úřad pro území krajů Moravskoslezského a Olomouckého, dne 21. 11. 2018, pod č. j. [REDACTED]

Titul, jméno a příjmení: [REDACTED]

Datum narození: [REDACTED]

Osvědčení o odborné způsobilosti k výkonu regulované činnosti [REDACTED]
[REDACTED] vydal Obvodní báňský úřad v Ostravě, dne
21. 1. 2008, pod č. j. [REDACTED]

Titul, jméno a příjmení: [REDACTED]

Datum narození: [REDACTED]

Osvědčení o odborné způsobilosti k výkonu regulované činnosti [REDACTED]
[REDACTED], vydal Obvodní báňský úřad v Brně, dne 3. 6. 1994,
pod č. j. [REDACTED]

Titul, jméno a příjmení: [REDACTED]

Datum narození: [REDACTED]

Osvědčení o odborné způsobilosti k výkonu regulované činnosti [REDACTED]
[REDACTED], vydal Obvodní báňský úřad
pro území krajů Moravskoslezského a Olomouckého, dne 5. 10. 2012, pod č. j.
[REDACTED]

Titul, jméno a příjmení: [REDACTED]

Datum narození: [REDACTED]

Osvědčení o odborné způsobilosti k výkonu regulované činnosti [REDACTED]
[REDACTED] vydal Obvodní báňský úřad
pro území krajů Libereckého a Vysočina, dne 10. 4. 2017, pod č. j. [REDACTED]

Titul, jméno a příjmení: [REDACTED]

Datum narození: [REDACTED]

Osvědčení o odborné způsobilosti k výkonu regulované činnosti [REDACTED]
[REDACTED] vydal Obvodní báňský úřad
v Ostravě, dne 15. 6. 2011, pod č. j. [REDACTED]

Titul, jméno a příjmení: [REDACTED]

Datum narození: [REDACTED]

Osvědčení o odborné způsobilosti k výkonu regulované činnosti [REDACTED]
[REDACTED] vydal Obvodní báňský úřad v Ostravě, dne 9. 12. 2004, pod č. j.
[REDACTED]

Titul, jméno a příjmení: [REDACTED]

Datum narození: [REDACTED]

Osvědčení o odborné způsobilosti k výkonu regulované činnosti [REDACTED]
[REDACTED], vydal Obvodní báňský úřad v Ostravě, dne
15. 2. 2006, pod č. j. [REDACTED]

Osvědčení o odborné způsobilosti k výkonu regulované činnosti [REDACTED] vydal Obvodní báňský
úřad v Ostravě, dne 15. 2. 2006, pod č. j. [REDACTED]

Osvědčení o odborné způsobilosti k výkonu regulované činnosti [REDACTED], vydal
Obvodní báňský úřad v Ostravě, dne 15. 2. 2006, pod č. j. [REDACTED]

Titul, jméno a příjmení: [REDACTED]
Datum narození: [REDACTED]

Osvědčení o odborné způsobilosti k výkonu regulované činnosti [REDACTED]
[REDACTED] vydal Obvodní báňský úřad
v Ostravě, dne 12. 11. 2010, pod č. j. [REDACTED]

Titul, jméno a příjmení: [REDACTED]
Datum narození: 2 [REDACTED]

Osvědčení o odborné způsobilosti k výkonu regulované činnosti [REDACTED]
[REDACTED] vydal Obvodní báňský úřad v Ostravě, dne 26. 2. 2002, pod č. j.
[REDACTED].

Titul, jméno a příjmení: [REDACTED]
Datum narození: [REDACTED]

Osvědčení o odborné způsobilosti k výkonu regulované činnosti [REDACTED]
[REDACTED], vydal Obvodní báňský úřad v Ostravě, dne
30. 10. 2009, pod č. j. [REDACTED]

Titul, jméno a příjmení: [REDACTED]
Datum narození: [REDACTED]

Osvědčení o odborné způsobilosti k výkonu regulované činnosti [REDACTED]
[REDACTED] vydal Obvodní báňský úřad
pro území krajů Jihomoravského a Zlínského, dne 8. 2. 2022, pod č. j. [REDACTED]

Osvědčení o odborné způsobilosti k výkonu regulované činnosti [REDACTED] vydal
Obvodní báňský úřad pro území krajů Jihomoravského a Zlínského, dne 8. 2. 2022, pod č. j.
[REDACTED]

Osvědčení odborné způsobilosti [REDACTED]
[REDACTED], vydalo Ministerstvo životního
prostředí, dne 11. 10. 2018, pod č. j. [REDACTED]

Titul, jméno a příjmení: [REDACTED]
Datum narození: [REDACTED]

Osvědčení o odborné způsobilosti k výkonu regulované činnosti [REDACTED]
[REDACTED] vydal Obvodní báňský úřad
v Ostravě, dne 14. 4. 2008, pod č. j. [REDACTED]

Titul, jméno a příjmení: [REDACTED]
Datum narození: [REDACTED]

Osvědčení o odborné způsobilosti k výkonu regulované činnosti [REDACTED]
[REDACTED] vydal Obvodní báňský úřad
v Ostravě, dne 12. 11. 2010, pod č. j. [REDACTED]

Titul, jméno a příjmení: [REDACTED]
Datum narození: 2 [REDACTED]

Osvědčení o odborné způsobilosti k výkonu regulované činnosti [REDACTED]
[REDACTED] vydal Obvodní báňský úřad
v Ostravě, dne 30. 10. 2009, pod č. j. [REDACTED]

Titul, jméno a příjmení: [REDACTED]

Datum narození: [REDACTED]

Osvědčení o odborné způsobilosti k výkonu regulované činnosti [REDACTED]
[REDACTED], vydal Obvodní báňský úřad pro území krajů
Moravskoslezského a Olomouckého, dne 21. 11. 2018, pod č. j. [REDACTED]

Titul, jméno a příjmení: [REDACTED]

Datum narození: [REDACTED]

Osvědčení o odborné způsobilosti k výkonu regulované činnosti [REDACTED]
[REDACTED] vydal Obvodní báňský úřad
pro území krajů Moravskoslezského a Olomouckého, dne 5. 10. 2012, pod č. j.
[REDACTED]



K vydání oprávnění se váže poplatková povinnost podle zákona č. 634/2004 Sb. o správních poplatcích, ve znění pozdějších předpisů, a to ve výši 1000 Kč (část IV, položka 60, bod 1, písmene a) Sazebníku správních poplatků).

Poplatek byl žadatelem uhrazen kolkovou známkou.

Podle ustanovení § 151 odst. 3 zákona 500/2004 Sb. nabývá rozhodnutí právní moci a právních účinků dnem převzetí dokladu účastníkem.

Tímto oprávněním se ruší platnost oprávnění č. j. 48305/2020/OBÚ-05/3, vydaného Obvodním báňským úřadem pro území krajů Moravskoslezského a Olomouckého.

V Ostravě dne 4. 9. 2023



Propachtovatel: Lesy České republiky, s.p.
LS BRUNTÁL

Přemyslova 1106/19, Nový Hradec Králové, 500 08 Hradec Králové
Partyzánská 13, 792 01 Bruntál



Pachtýř: KAMENOLOMY ČR s.r.o.

Polanecká 849, 721 00 Ostrava-Svinov

KAMENOLOM: KOBYLÍ
DOBÝVACÍ PROSTOR: KRÁSNÉ LOUČKY

2022


15,10%

13,73 Kč/m²

4,36 Kč/m²

4,36 Kč/m²

PARCELNÍ ČÍSLO	CELKOVÁ VÝMĚRA	PROPACHTOVANÁ VÝMĚRA	AKTIVNÍ PLOCHA (PŘÍMO VYUŽÍVANÉ)	NEAKTIVNÍ PLOCHA (NEPŘÍMO VYUŽÍVANÉ)	ZASTAVENÁ TĚŽBA
425/3					
CELKEM					



CELKEM
(ZAKROUHLĚ)

V Bruntále dne

.....
Schválil za propachtovatele

.....
Schválil za pachtýře:

.....
Vyhotožil: In

