

Číslo smlouvy objednatele: 1339-2015-508101/5
UID dokumentu: spudms00000014115276
Číslo smlouvy zhotovitele:

DODATEK Č. 5 KE SMLouvĚ O DíLO

č. 1339-2015-508101 ze dne 14.12.2015

uzavřený

podle § 2586 a následujících zákona č. 89/2012 Sb., občanský zákoník
(dále jen „NOZ“)

mezi smluvními stranami

Objednatel: Česká republika - Státní pozemkový úřad, Krajský pozemkový úřad pro Ústecký kraj, Pobočka Chomutov


Fakturační adresa: Státní pozemkový úřad, Husinecká 1024/11a, 130 00 Praha – Žižkov, IČ: 01312774

zastoupený: Ing. Pavlem Pojerem, ředitelem Krajského pozemkového úřadu pro Ústecký kraj

ve smluvních záležitostech oprávněn jednat: Ing. Pavel Pojer, ředitel Krajského pozemkového úřadu pro Ústecký kraj

v technických záležitostech oprávněn jednat: Štěpánka Trnková, vrchní referent, KPÚ pro Ústecký kraj, Pobočka Chomutov

Adresa: Jiráskova 2528, 43003 Chomutov

Tel.: 

E-mail: s.trnkova@spucr.cz

ID DS: z49per3

Bankovní spojení: ČNB

Číslo účtu: 3723001/0710

IČ: 01312774

DIČ: není plátcem DPH


dále jen „objednatel“


Zhotovitel: INGEOS spol. s r.o.


sídlo: Masarykova 2462/55, 41501 Teplice


zastoupený: jednatelem Tomášem Charvát

ve smluvních záležitostech oprávněn jednat: Tomáš Charvát

Tel.: 

v technických záležitostech oprávněn jednat: Tomáš Charvát: 

Tel.: 

E-mail: 

ID DS: fkze8c

Bankovní spojení: Raiffeisenbank

Číslo účtu: 944056036/5500

IČ: 27331083

DIČ: CZ27331083

Společnost je zapsaná v obchodním rejstříku vedeném: u Krajského soudu v Ústí nad Labem, oddíl C, vložka 24660

dále jen „zhotovitel“.

Čl. I.

Předmět a účel dodatku

1. Předmětem dodatku je změna počtu měrných jednotek u dílčí etapy 3.4. – Vytyčení pozemků dle zapsané DKM. Počet měrných jednotek se navyšuje z původních 60 MJ na 121 MJ, dle rozsahu plynoucího ze žádostí vlastníků.
2. Změny se provádí v čl. VI odst. 6.1. a v příloze č. 1 SoD – 3.4. – Vytyčení pozemků dle zapsané DKM

- Čl. VI odst. 6.1 se mění takto:

1. Hlavní celek - Přípravné práce celkem (Dílčí části 3.1.1.–3.1.5.) bez DPH	917 100 Kč
2. Hlavní celek - Návrhové práce celkem (Dílčí části 3.2.1.–3.2.3.) bez DPH	496 390 Kč
3. Hlavní celek – Mapové dílo celkem bez DPH	106 200 Kč
4. Hlavní celek – vytyčení pozemků zapsané DKM bez DPH	96 800 Kč
Celková cena díla bez DPH	1 616 490 Kč
DPH 21%	339 463 Kč
CELKOVÁ CENA DÍLA VČETNĚ DPH	1 955 953 Kč

- Příloha č. 1 SoD se mění takto:

Hlavní celek/ dílčí celek		MJ	Počet MJ	Cena za MJ bez DPH v Kč	Cena bez DPH celkem v Kč	Termín ukončení
3.4.	Vytyčení pozemků dle zapsané DKM	100 bm	121	800	96 800	Nejpozději do 30.9. následujícího po roce v němž došlo k zápisu KoPÚ do katastru nemovitostí
Vytyčení pozemků dle zapsané DKM celkem (3.4.) bez DPH v Kč					96 800	

Rekapitulace hlavních fakturačních celků	
1. Přípravné práce celkem (3.1.1.–3.1.5.) bez DPH v Kč	917 000 Kč
2. Návrhové práce celkem (3.2.1.–3.2.3.) bez DPH v Kč	496 390 Kč
3. Mapové dílo celkem (3.3.) bez DPH v Kč	106 200 Kč

4. Vytyčení pozemků zapsané DKM (3.4.) bez DPH v Kč	96 800 Kč
Celková cena bez DPH v Kč	1 616 490 Kč
DPH 21% v Kč	339 463 Kč
Celková cena díla včetně DPH v Kč	1 955 953 Kč

ČI. II.

Závěrečná ujednání

1. Ostatní ujednání a termíny uvedené v původní smlouvě o dílo se nemění.
2. Tento dodatek je společně s Dodatkem č. 1, č. 2, č. 3 a č. 4 nedílnou součástí smlouvy o dílo č. 1339-2015-508101 k provedení díla s názvem s názvem „Komplexní pozemkové úpravy v k.ú. Škrie“.
3. Nedílnou součástí tohoto dodatku je příloha č. 1 – Položkový výkaz činností.
4. Dodatek nabývá účinnosti dnem podpisu smluvních stran a účinnosti dnem jeho uveřejnění v registru smluv dle § 6 odst. 1 zákona č. 340/2015 Sb., o zvláštních podmínkách účinnosti některých smluv a o registru smluv (zákon o registru smluv).
5. Objednatel i zhotovitel prohlašují, že si dodatek přečetli a že souhlasí s jejím obsahem, dále prohlašují, že dodatek nebyl sepsán v tísni ani za nápadně nevýhodných podmínek. Na důkaz své pravé a svobodné vůle připojují podpisy.

V Teplicích dne 08.11.2023

V Teplicích dne 08.11.2023

Za objednatele:

Za zhotovitele:

.....
Ing. Pavel Pojer
Ředitele Krajského pozemkového
úřadu pro Ústecký kraj

.....
Tomáš Charvát
statutární orgán zhotovitele

Položkový výkaz činností - příloha k dodatku č. 5 SoD - KoPÚ Škrle

Hlavní celek / dílčí část		MJ	Počet MJ	Cena za MJ bez DPH v Kč	Cena bez DPH celkem v Kč	Termín ukončení
3.1.	Přípravné práce					
3.1.1.	Revize stávajícího bodového pole	bod	12	800	9 600	1.12.2016
	Doplnění stávajícího bodového pole	bod	0	4 500	0	
3.1.2.	Podrobné měření polohopisu v obvodu KoPÚ mimo trvalé porosty	ha	542	800	433 600	1.12.2016
	Podrobné měření polohopisu v obvodu KoPÚ v trvalých porostech	ha	8	1 000	8 000	
3.1.3.	Zjišťování hranic obvodů KoPÚ, geometrický plán pro stanovení obvodů KoPÚ, předepsaná stabilizace dle vyhl. č. 357/2013 Sb.	100 bm	110	2 150	236 500	1.12.2016
	Zjišťování hranic pozemků neřešených dle § 2 zákona	100 bm	0	800	0	
	Vyhotovení podkladů pro případnou změnu katastrální hranice	100 bm	6	2 000	12 000	1.12.2016
3.1.4.	Rozbor současného stavu	ha	556	200	111 200	30.6.2017
3.1.5.	Dokumentace k soupisu nároků vlastníků pozemků	ha	531	200	106 200	31.10.2017
Přípravné práce celkem (3.1.1.-3.1.5.) bez DPH v Kč					917 100	31.10.2017
3.2.	Návrhové práce					
3.2.1.	Vypracování plánu společných zařízení	ha	531	300	159 300	1.9.2018
3.2.1.1.	Předběžný inženýrsko-geologický průzkum pro opatření sloužící ke zpřístupnění pozemků - sonda do hl. 1m	sonda	0	3 000	0	1.9.2018
	Předběžný inženýrsko-geologický průzkum pro vodohospodářské a protierozní opatření - sonda do hl. 3m	sonda	6	5 500	33 000	
3.2.1.2.	Polohopisné a výškopisné zaměření zájmového území v obvodu KoPÚ v trvalých i mimo trvalé porosty	ha	531	40	21 240	1.9.2018
3.2.1.3.	Potřebné podélné profily, příčné řezy a podrobné situace liniových staveb PSZ pro stanovení plochy záboru půdy stavbami	100 bm	27	2 000	54 000	1.9.2018
3.2.1.4.	Potřebné podélné profily, příčné řezy a podrobné situace vodohospodářských staveb PSZ pro stanovení plochy záboru půdy stavbami	100 bm	14	2 000	28 000	1.9.2018
3.2.2.	Vypracování návrhu nového uspořádání pozemků k vystavení dle §11 odst. 1 zákona	ha	531	350	185 850	1.3.2019
3.2.3.	Předložení aktuální dokumentace nového uspořádání pozemků	ks	3	5 000	15 000	do 1 měsíce od výzvy zadavatele
Návrhové práce celkem (3.2.1.-3.2.3.) bez DPH v Kč					496 390	31.3.2019
3.3	Mapové dílo	ha	531	200	106 200	do 3 měsíců nabytí PM 1.rozhodnutí
Mapového dílo celkem (3.3.) bez DPH v Kč					106 200	
3.4.	Vytyčení pozemků dle zapsané DKM	100 bm	121	800	96 800	nejpozději do 30.9. roku následujícího po roce v němž došlo k zápisu KoPÚ do katastru nemovitostí
Vytyčení pozemků dle zapsané DKM celkem (3.4.) bez DPH v Kč					96 800	

Rekapitulace hlavních fakturačních celků	
1. Přípravné práce celkem (3.1.1.-3.1.5.) bez DPH v Kč	917 100 Kč
2. Návrhové práce celkem (3.2.1.-3.2.3.) bez DPH v Kč	496 390 Kč
3. Mapové dílo celkem (3.3.) bez DPH v Kč	106 200 Kč
4. Vytýčení pozemků dle zapsané DKM (3.4.) bez DPH v Kč	96 800 Kč
Celková cena bez DPH v Kč	1 616 490 Kč
DPH 21% v Kč	339 463 Kč
Celková cena díla včetně DPH v Kč	1 955 953 Kč

V Teplicích dne 08.11.2023

V Teplicích dne 08.11.2023

Za objednatele:

Za zhotovitele:

.....
 Ing. Pavel Pojer
 ředitel Krajského pozemkového úřadu
 pro Ústecký kraj

.....
 Tomáš Charvát
 jednatel společnosti