

069



DODATEK č. 1 k PACHTOVNÍ SMLOUVĚ č. 48N14/02

Smluvní strany:

Česká republika – Státní pozemkový úřad

sídlo: Husinecká 1024/11a, 130 00 Praha 3

zastoupený Ing. Pavlem Brandlem, ředitelem Krajského pozemkového úřadu
pro Karlovarský kraj

adresa Chebská 48/73, 36006 Karlovy Vary

IČO: 01312774

DIČ: CZ01312774

bankovní spojení: Česká národní banka

číslo účtu: 130016-3723001/0710

(dále jen „propachtovatel“)

– na straně jedné –

a

Rolnická Skalná s.r.o.

sídlo: Nový Kostel 205, Skalná, PSČ 351 34

IČO: 483 65 246

DIČ: CZ483 65 246

Zapsána v obchodním rejstříku vedeném Krajským soudem v Plzni, oddíl C, vložka 3922

osoby oprávněné jednat za právnickou osobu: Ing. Petr Krogman a Ing. Ondřej Vaněk,

jednatelé společnosti – zastupuje na základě generální plné moci ze dne 9.4.2014 Ing. Ondřej

[redacted] em R [redacted], PSČ 365 01


– straně druhé –

uzavírají tento dodatek č. 1 k pachtovní smlouvě č. 48N14/02, kterým se mění předmět pachtu a výše ročního pachtovného

1. Na základě pachtovní smlouvy č. 48N14/02 (dále jen „smlouva“) je nájemce povinen platit propachtovateli roční pachtovné ve výši **500,- Kč** (slovy: pětset korun českých).

2. Smluvní strany se dohodly na tom, že pachtovné specifikované v bodě 1. tohoto dodatku bude nezměněno, ale pacht se rozšiřuje **od 1.11.2014**, a to o p.p.č.:

obec	kat. území	druh evidence	parcela č.	výměra	druh pozemku
Skalná	Skalná	KN/pozemkové	1020/4 část	504 m ²	tr. travní porost
Skalná	Skalná	KN/pozemkové	1605/1 část	1665 m ²	ostatní plocha



K 1.10.2014 je pachtýř povinen zaplatit částku **126,- Kč** (slovy: stodvacetšest korun českých).

3. Tento dodatek nabývá platnosti a účinnosti dnem podpisu oběma smluvními stranami.
4. Tento dodatek je vyhotoven ve dvou stejnopisech, z nichž každý má platnost originálu. Jeden stejnopis přebírá pachtýř a jeden je určen pro propachtovatele.
5. Ostatní ustanovení smlouvy nejsou tímto dodatkem č. 1 dotčena.
6. Smluvní strany po přečtení tohoto dodatku prohlašují, že s jeho obsahem souhlasí a že je shodným projevem jejich vážné a svobodné vůle, a na důkaz toho připojují své podpisy.

V Karlových Varech dne - 1 - 10 - 2014

STÁTNI POZ
Krajský pozemkový úřad
Chebská 48/73
360 06 Karlovy Vary

.....
Ing. Pa
ředitel l
pro Karl

propachtovatel

.....
Rolnická Skalná s.r.o.
Ing. Ondřej Vaněk
na základě plné moci

pachtýř

Za správnosť Naďa
.....

Příloha k pachtovní smlouvě č. 48N14/02

Rolnická Skalná, s.r.o.

Variabilní symbol: 4811402

Uzavřeno: 20.5.2014

Roční pacht:

Nový Kostel 205

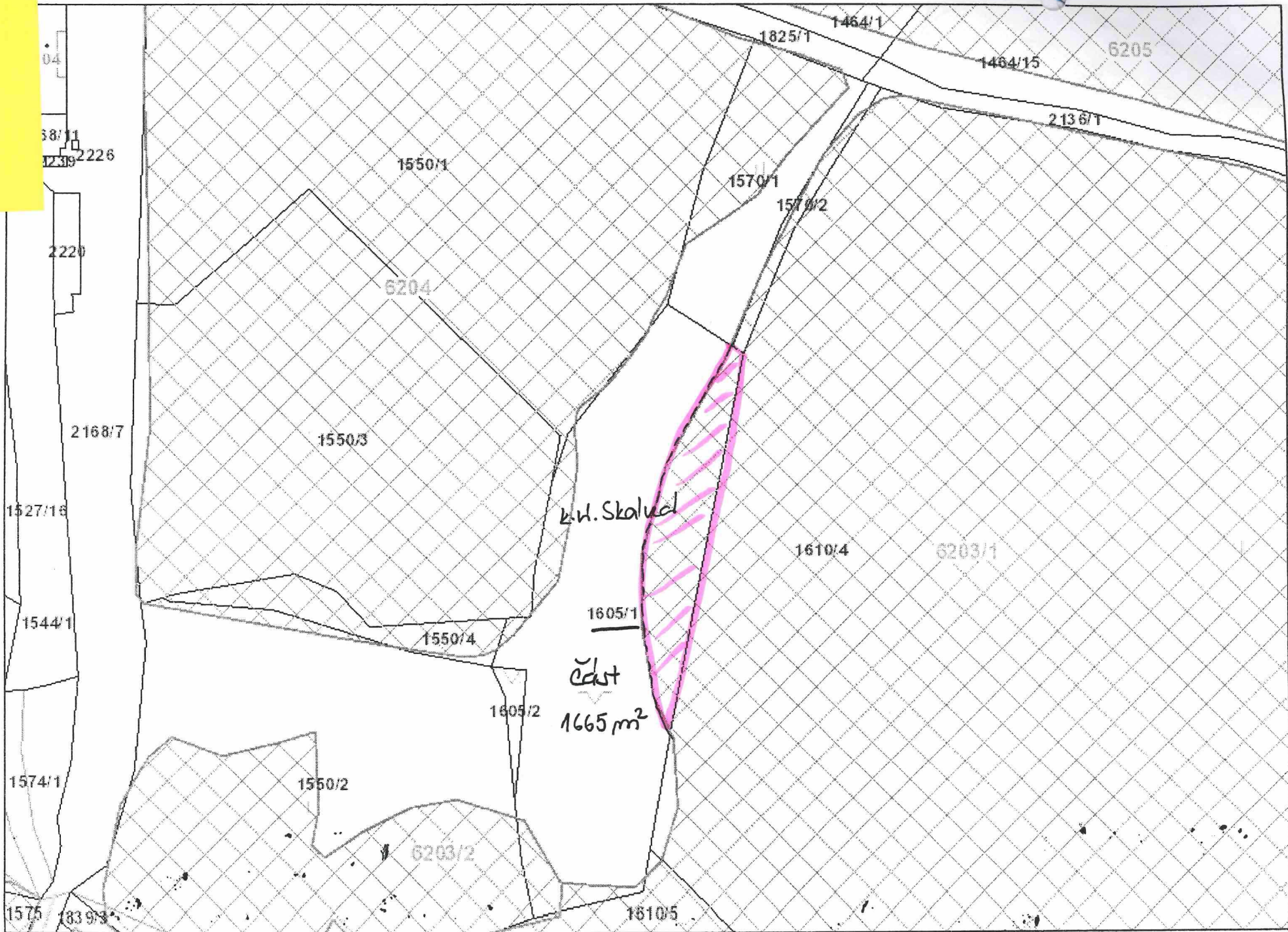
Datum tisku: 19.9.2014

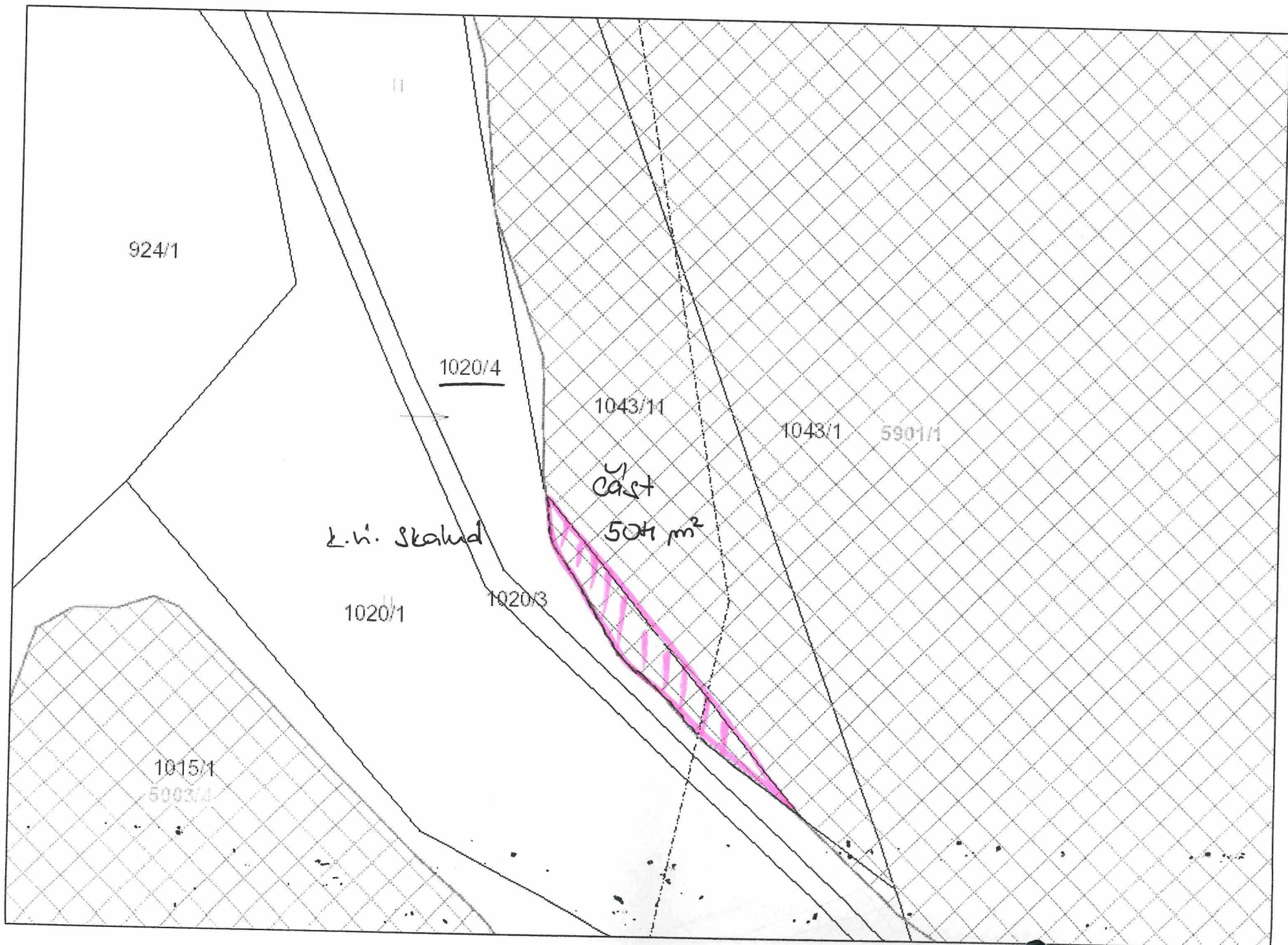
Účinná od: 1.7.2014

500 Kč

Nový Kostel

Katastr	Parcela	/	Díl	Skup.	Kultura	Číslo LV	Cena za ha [Kč]	Výměra [m ²]	%	Pacht [Kč]
Skalná										
část	1 020	4	0	2	7	10 002	45 200	504	2,2	50,12
část	1 605	1	0	2	14	10 002	45 200	1 665	2,2	165,57
část	2 157	3	0	2	2	10 002	45 200	99	2,2	9,84
								2 268		225,53
Vojtanov										
	1 127	128	0	2	2	10 002	33 500	23	2,2	1,70
								23		1,70
CELKEM:								2 291		500 Kč





VÝPIS Z KATASTRU NEMOVITOSTÍ - KatastrNVE

k datu: 1.9.2014

19.9.2014 10:48:28

Okres: 3402 Cheb
Kat.území: 748102 Skalná

Obec: 554812 Skalná
List vlastnictví: 10002

A Vlastník, jiný oprávněný	Identifikátor	Podíl
Vlastnické právo Česká republika	1/1	1/1
Správa nemovitostí ve vlastnictví státu Státní pozemkový úřad, Cast obce: Žižkov Husinecká 1024/11a-Praha, 13000	1312774	1/1

B Nemovitosti

Pozemky

Parcela	Výměra [m2]	Druh pozemku	Způsob využití	Způsob ochrany
Katastr nemovitostí - pozemkové				
1020/4	7826	travní p.		zemědělský půdní fond

B1 Jiná práva - Bez zápisu

C Omezení vlastnického práva - Bez zápisu

D Jiné zápisy - Bez zápisu

E Nabývací tituly a jiné podklady k zápisu

Listina

1 Smlouva směnná (§ 17 odst.3 zák.č.229/1991 Sb.)

V-6232/2004 Řízení ukonče

Pro: Česká republika RC/IC:1/1

1 Ohlášení příslušnosti hospodařit s majet. státu (§4 zák.č.503/2012Sb.) 010213/1.1.

/OMV/1 Z-695/2013 Řízení ukonče

Pro: Státní pozemkový úřad, Husinecká 1024/11a-Praha, 13000 RC/IC:1312774

F Vztah bonitovaných půdně ekologických jednotek (BPEJ) k parcelám

Parcela	Výměra	Kód bpej
1020/4	755	52901
	454	52911
	6617	56811
Výměra celkem	7826	

VÝPIS Z KATASTRU NEMOVITOSTÍ - Katastrální území

STÁTNÍ POZEMKOVÝ ÚŘAD
 Státní pozemkový úřad
 Chebská 48/73
 360 06 Karlovy Vary
 19.9.2011

Okres: 3402 Cheb
 Kat.území: 748102 Skalná

Obec: 554812 Skalná
 List vlastnictví: 10002

A	Vlastník, jiný oprávněný	Identifikátor
	Vlastnické právo Česká republika	1/1
	Správa nemovitostí ve vlastnictví státu Státní pozemkový úřad, Cast obce: Žižkov Husinecká 1024/11a-Praha, 13000	1312774

B Nemovitosti

Pozemky

Parcela	Výměra [m2]	Druh pozemku	Způsob využití	Způsob ochrany
Katastr nemovitostí - pozemkové				
1605/1	8219	ostat.pl.	jiná plocha	

B1 Jiná práva - Bez zápisu

C Omezení vlastnického práva - Bez zápisu

D Jiné zápisy - Bez zápisu

E Nabývací tituly a jiné podklady k zápisu

Listina

1 Ohlášení příslušnosti hospodařit s majet. státu (§4 zák.č.503/2012Sb.) 010213/1.1.
 /OMV/1 Z-695/2013 Řízení ukončen
 Pro: Státní pozemkový úřad, Husinecká 1024/11a-Praha, 13000 RC/IC:1312774

1 Ohlášení správy nemovitosti Pozemkovým fondem 15763/1.1.
 Z-5187/2002 Řízení ukončen
 Pro: Česká republika RC/IC:1/1

F Vztah bonitovaných půdně ekologických jednotek (BPEJ) k parcelám - Bez zápisu