

VÝKAZ DOSAVADNÍHO A NOVÉHO STAVU ÚDAJŮ KATASTRU NEMOVITOSTÍ

Dosavadní stav			Nový stav					Porovnání se stavem evidence právních vztahů									
Označení pozemku parc. číslem	Výměra parcely		Druh pozemku	Označení pozemku parc. číslem	Výměra parcely		Druh pozemku	Typ stavby	Způsob využití	Způsob využití	Způsob určení výměry	Díl přechází z pozemku označeného v katastru nemovitostí		Číslo listu vlastnictví	Výměra dílu		Označení dílu
	ha	m ²			Způsob využití	ha						m ²	Způsob využití		Způsob využití	ha	
5978/7												5978/7		1			

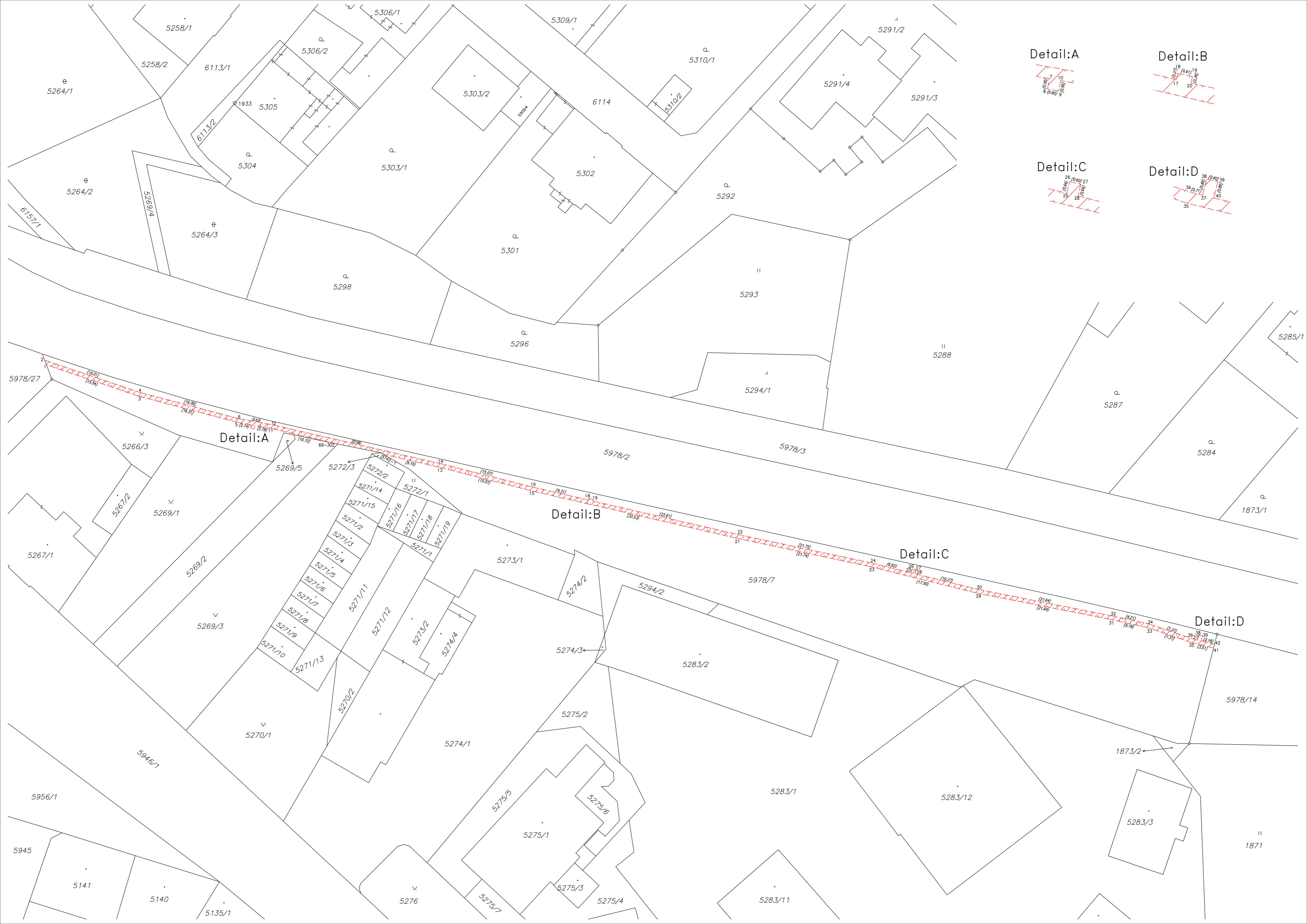
Oprávněný : *dle listiny*

Druh věcného břemene : *dle listiny*

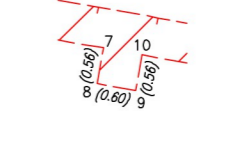
<h2 style="margin: 0;">GEOMETRICKÝ PLÁN pro</h2> <p style="margin: 0;"><i>vymezení rozsahu věcného břemene k části pozemku</i></p>	Geometrický plán ověřil úředně oprávněný zeměměřický inženýr:	Stejnopis ověřil úředně oprávněný zeměměřický inženýr:
	Jméno, příjmení: <i>Ing. Tomáš Brhel</i>	Jméno, příjmení:
	Číslo položky seznamu úředně oprávněných zeměměřických inženýrů: <i>517/1995</i>	Číslo položky seznamu úředně oprávněných zeměměřických inženýrů:
	Dne: <i>26.9.2023</i> Číslo: <i>438/2023</i>	Dne: Číslo:
Nležitosti a přesnosti odpovídá právním předpisům.		Tento stejnopis odpovídá geometrickému plánu v elektronické podobě uloženému v dokumentaci katastrálního úřadu.
Vyhotovitel: <i>GEOKART v.o.s.</i> <i>U Soudu 536/6a</i> <i>460 01 Liberec 2</i>	Katastrální úřad souhlasí s očišlováním parcel.	Ověření stejnopisu geometrického plánu v listinné podobě.
Číslo plánu: <i>6359-1609/2023</i>	Břetislav Holý KÚ pro Liberecký kraj KP Liberec PGP 1484/2023-505 2023.10.02 15:01:14 +02'00'	
Okres: <i>Liberec</i>		
Obec: <i>Liberec</i>		
Kat. území: <i>Liberec</i>		
Mapový list: <i>Liberec 5-6/41</i>		
Dosavadním vlastníkům pozemků byla poskytnuta možnost seznámit se v terénu s průběhem navrhovaných nových hranic, které byly označeny předepsaným způsobem:		

Seznam souřadnic (S-JTSK)

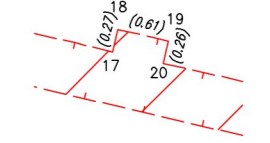
Č. bodu	Souřadnice pro zápis do KN			Poznámka
	Y	X	kód kv.	
66-302	688601.54	973318.15	3	
3742-1	688594.36	973319.75	3	
1	688647.90	973305.54	3	
2	688648.17	973304.81	3	
3	688633.19	973310.54	3	
4	688633.01	973309.96	3	
5	688617.42	973314.71	3	
6	688617.29	973314.13	3	
7	688615.31	973315.09	3	
8	688615.41	973315.64	3	
9	688614.82	973315.75	3	
10	688614.72	973315.20	3	
11	688611.97	973315.69	3	
12	688611.85	973315.11	3	
13	688585.41	973321.84	3	
14	688585.27	973321.26	3	
15	688570.81	973325.56	3	
16	688570.67	973324.98	3	
17	688561.60	973327.08	3	
18	688561.54	973326.82	3	
19	688560.95	973326.96	3	
20	688561.01	973327.21	3	
21	688538.14	973333.12	3	
22	688538.01	973332.54	3	
23	688516.88	973337.65	3	
24	688516.74	973337.07	3	
25	688510.31	973338.66	3	
26	688510.16	973338.04	3	
27	688509.58	973338.18	3	
28	688509.73	973338.80	3	
29	688499.89	973341.85	3	
30	688499.76	973341.27	3	
31	688478.66	973346.05	3	
32	688478.53	973345.46	3	
33	688472.62	973347.37	3	
34	688472.46	973346.79	3	
35	688465.65	973349.76	3	
36	688465.49	973349.18	3	
37	688464.80	973349.35	3	
38	688464.59	973348.49	3	
39	688464.01	973348.63	3	
40	688464.22	973349.49	3	
41	688462.24	973350.59	3	
42	688462.10	973350.01	3	



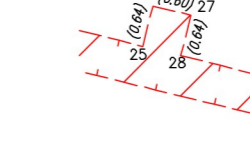
Detail:A



Detail:B



Detail:C



Detail:D

