

# Nájemní smlouva a smlouva o budoucí smlouvě o zřízení služebnosti

uzavřená mezi níže uvedenými účastníky:

**Olomoucký kraj**, IČ: 60609460, se sídlem Krajského úřadu v Olomouci – Hodolanech, Jeremenkova 40a, PSČ 779 11,

**jako vlastník nemovitosti či budoucí povinný**

zastoupený

**Správou silnic Olomouckého kraje, příspěvkovou organizací**

IČO: 70960399

DIČ: CZ70960399

se sídlem: Olomouc, Lipenská 120, PSČ 772 11, zapsaná v obchodním rejstříku, vedeném Krajským soudem v Ostravě, v oddíle Pr., vložka 100 dnem 14.11.2002

- vykonávající právo hospodaření se svěřeným majetkem Olomouckého kraje na základě zřizovací listiny č.j. H-325/2002 ze dne 28.2.2002 a jejich dodatků

a

**Statutární město Přerov**, IČ: 00301825

se sídlem: Bratrská 34, 750 11, Přerov

**jako nájemce,**

**dále jen nájemce či budoucí oprávněný**

## A.

### Nájemní smlouva

#### Článek 1.

##### Základní ustanovení

- Vlastníkovi přísluší na základě rozhodnutí o přechodu nemovitostí do vlastnictví krajů (zák. č. 157/2000 Sb.) vlastnické právo k nemovitosti:
  - p.č.**1216** ostatní plocha/silnice o celkové výměře 15505 m<sup>2</sup> a dále k pozemku p.č.**1245** ostatní plocha/silnice o celkové výměře 29224 m<sup>2</sup> v k.ú.Čekyně, obec Přerov, LV 313 (silnice II/436 a III/4361).
  - p.č.**682/1** ostatní plocha/silnice o celkové výměře 4857 m<sup>2</sup> ,k pozemku p.č.**684/3** ostatní plocha/ostatní komunikace o celkové výměře 1568 m<sup>2</sup>, k pozemku p.č.**699** ostatní plocha/silnice o celkové výměře 10206 m<sup>2</sup> , k pozemku p.č.**709** ostatní plocha/silnice o celkové výměře 4629 m<sup>2</sup> v k.ú.Penčičky, obec Přerov, LV 316 (silnice II/436, III/4364).
  - p.č.**497/1** ostatní plocha/silnice o celkové výměře 7590 m<sup>2</sup> ,k pozemku p.č.**518** ostatní plocha/silnice o celkové výměře 14417 m<sup>2</sup> v k.ú.Penčice, obec Přerov, LV 312 (silnice II/436, III/4365).
- Nájemce provádí stavbu „**Kanalizace a ČOV Čekyně, Penčice**“ v rámci které bude dotčena :  
Silnice II/436 Čekyně po začátek Penčic : Stoka „A“ 23,476-23,799 podélně v silnici; A-7 23,636 příčně; A-6 23,656 příčně; A-5 23,756 příčně; A-4 23,799 příčně, odbočení 23,826; 23,901, 23,914, 23,927 příčně; A-1 23,979 – 24,499 podélně v silnici, A-1-2-1 24,274 příčně, A-1-1 24,374 příčně, V-1 24,678 – 24,831 podélně vlevo mimo silnici, V-1 24,831 příčně, V-1 24,831-25,475 podélně vpravo mimo silnici, odbočení na V-1 24,969 a 25,475 příčně, V-1 25,475 - 25,957 podélně vlevo mimo silnici, V-1 25,957 příčně, V-1 25,957 – 25,980 podélně vpravo mi-

mo silnici, V-1 26,191-26,399 podélně vpravo mimo silnici + všechny odbočky dle PD v rozmezí uvedených silničních staničení.

Silnice III/4361 Čekyně : Výtlač V-1 0,005 příčně,, V-1 0,005-0,045 podélně vlevo mimo silnici, A 0,045-0,093 podélně v silnici, A 0,093 příčně, A 0,093-0,183 podélně vpravo mimo silnici+všechny odbočky dle PD v rozmezí uvedených silničních staničení. Přípojka NN 0,086-0,094 podélně mimo silnici, NN 0,094 příčně, NN 0,094 – 0,183 vpravo podélně mimo silnici, přípojka vody 0,175-0,182 podélně vpravo mimo silnici.

Silnice II/436 Penčice : stoka B-1.část 26,399 – 26,534 podélně vpravo mimo silnici, B-2 26,534 příčně, B-1.část 26,534-26,921 podélně v silnici, B-3 26,745 příčně, výtlač V-2 26,921-27,004 podélně vpravo mimo silnici, V-2 27,006 příčně, B-2.část+V-2 27,006-27,367, B-5 27,405 – 27,605 podélně v silnici, B-5 27,595 příčně šikmý propoj, B-5 27,605- 27,631 vlevo mimo silnici+všechny odbočky dle PD v rozmezí uvedených silničních staničení.

Silnice III/4365 Penčice : Stoka B-4 0,000 – 0,441 podélně v silnici, B-4-1 0,090- příčně, B-4-2 0,220 příčně+ všechny odbočky dle PD v rozmezí uvedených silničních staničení.

Silnice III/4364 Penčice : Stoka B-2-1 0,045 příčně,, B-2-2 0,105 příčně šikmý propoj, B-2 0,105 – 0,359 podélně v silnici, B-2-3 0,231 příčně, B-2 0,359 – 0,457 podélně vlevo mimo silnici+všechny odbočky dle PD v rozmezí uvedených silničních staničení. (dále jen stavba), na nemovitosti citované v čl. 1. odst. 1.

3. Vlastník touto smlouvou pronajímá nájemci části pozemků specifikovaných v čl. 1, odst. 1 této smlouvy, jak je vyznačeno na situačním nákrese, který je nedílnou součástí této smlouvy.
2. Doba nájmu se sjednává na dobu určitou a počíná dnem:
  - a) uvedeným v rozhodnutí na uzavírku, nebo
  - b) faktického zahájení prací, nebo
  - c) povolení prací dle zvláštního užívání pozemní komunikace,
 a to podle toho, která ze shora uvedených rozhodných skutečností nastane jako první. Nájem skončí nejpozději dnem uvedeným v protokolu o převzetí stavby (případně v záznamu ve stavebním deníku), maximálně však uplynutím jednoho roku ode dne počátku uzavírky.

## Článek 2.

### Povinnosti nájemce

1. Nájemce je povinen šetřit majetek vlastníka.
2. Nájemce plně odpovídá za dopravní značení z hlediska silničního provozu.
3. Nájemce je povinen při budování stavby dodržovat obecně závazné právní předpisy, zejm. z. č. 13/1997 Sb., o pozemních komunikacích a povinnosti uložené mu silničním správním orgánem.
4. V případě zásahu do vozovky je nájemce povinen zabezpečit před ukončením stavby svým nákladem provedení obnovy vozovky, tj. jejích konstrukčních, podkladních a obrusných vrstev v souladu s vyjádřením k umístění a realizaci stavby.
5. Nájemce je povinen oznámit vlastníkovi písemně předem jakoukoliv potřebu opravy inženýrské sítě, jejíž provedení by mohlo mít vliv na stav pozemní komunikace.
6. Nájemce je povinen neprodleně ode dne obdržení písemné výzvy od Správy silnic Olomouckého kraje, p.o. provést vytyčení rozvodných zařízení umístěných v dotčené silnici.
7. Nájemce je povinen poskytnout podklady (zákres umístěného rozvodného zařízení) a odborný dozor při provádění stavebních prací ze strany SSOK nebo smluvně dohodnutých zhotovitelů při provádění stavebních prací v dotčené silnici, při kterých by mohlo dojít k poškození rozvodných zařízení.
8. Nájemce je povinen dotčený pozemek vyklidit ke dni ukončení prací.

## Článek 3.

### Nájemné

1. Účastníci této smlouvy se dohodli, že za užívání výše uvedené nemovitosti zaplatí nájemce Správě silnic Olomouckého kraje, p.o. nájemné, a to zpětně za celé období nájmu, v souladu se směrnici SSOK č. 46/2014.

Výše nájemného je stanovena dohodou účastníků a to následovně:

**Cena za den dle délky zásahu x počet dnů trvání zásahu**

Výpočet je zahájen od data

- a) uvedeného v rozhodnutí na uzavírku, nebo
  - b) faktického zahájení prací, nebo
  - c) povolení prací dle zvláštního užívání pozemní komunikace,
- a to podle toho, která ze shora uvedených rozhodných skutečností nastane jako první, a ukončen dnem uvedeným v předávacím protokolu o skutečném převzetí stavby, maximálně však na dobu jednoho roku. Předávací protokol (podklad k fakturaci) bude předán na

účtárnu k fakturaci do 15 dnů ode dne podpisu předávacího protokolu, nejpozději však do 10.tého následujícího měsíce.

**Cenového věstníku MF č.01/2017, kde je uvedena maximální výše nájemného pro lokalitu Přerov ve výši 40,- Kč/m2/rok.**

2. Pokud by vypočtené nájemné činilo méně než 300,- Kč za celé sjednané období, stanovuje se částkou 300,- Kč.  
Platba bude provedena v hotovosti nebo převodem na účet SSOK, [REDAKCE]  
[REDAKCE] Daňový doklad bude vystaven a zaslán nájemci do 15 dnů od podpisu předávacího protokolu. Splatnost daňového dokladu bude 21 dnů od jeho vystavení. Takto stanovená úhrada je bez DPH.
3. Pro případ nezaplacení nájemného ve lhůtě stanovené touto smlouvou, uhradí nájemce úrok z prodlení v souladu s obecně závazným právním předpisem.

#### Článek 4.

##### Způsoby ukončení smlouvy

1. Před uplynutím sjednané doby lze tuto smlouvu ukončit:
  - a) písemnou dohodou účastníků s uvedením data, ke kterému nájem skončí,
  - b) písemnou výpovědí bez výpovědní doby v souladu s ust. § 2232 NOZ,
  - c) písemnou výpovědí s tříměsíční výpovědní dobou z důvodů porušení ustanovení článku 2, odst. 1, odst. 3.
2. V případě, že po uzavření této smlouvy dojde k takovým změnám při realizaci stavby, že pronajatý pozemek nebude dotčen, zavazují se účastníci této smlouvy uzavřít mezi sebou dohodu o zrušení této smlouvy.

## B.

### Smlouva o budoucí smlouvě o zřízení služebnosti

**Olomoucký kraj**, IČ: 60609460, se sídlem Krajského úřadu v Olomouci – Hodolanech, Jeremenkova 40a, PSČ 779 11,  
**jako budoucí povinný**  
zastoupený

**Správou silnic Olomouckého kraje, příspěvkovou organizací,**

IČ: 70960399

DIČ: CZ70960399

se sídlem: Olomouc, Lipenská 120, PSČ 772 11, zapsaná v obchodním rejstříku, vedeném Krajským soudem v Ostravě, v oddíle Pr.,  
vločka 100 dnem 14.11.2002

[REDAKCE]  
- vykonávající právo hospodaření se svěřeným majetkem Olomouckého kraje na základě  
řízovací listiny č.j. H-325/2002 ze dne 28.2.2002 a jejích dodatků

a

**Statutární město Přerov**, IČ: 00301825

se sídlem: Bratrská 34, 750 11, Přerov

[REDAKCE]

**jako budoucí oprávněný**

#### Článek 1.

##### Základní ustanovení

1. Budoucímu povinnému přísluší na základě rozhodnutí o přechodu nemovitostí do vlastnictví krajů (zák. č. 157/2000 Sb.) vlastnické právo a to k pozemkům:
  - Zapsaným na LV č.313 pro k.ú.Čekyně, obec Přerov, pozemek p.č.1216 ostatní plocha/silnice o celkové výměře 15505 m<sup>2</sup> a dále k pozemku p.č.1245 ostatní plocha/silnice o celkové výměře 29224 m<sup>2</sup> (dále jen služebné pozemky).

- Zapsaným na LV č.316 pro k.ú.Penčičky , obec Přerov, p.č.**682/1** ostatní plocha/silnice o celkové výměře 4857 m<sup>2</sup> ,k pozemku p.č.**684/3** ostatní plocha/ostatní komunikace o celkové výměře 1568 m<sup>2</sup> , k pozemku p.č.**699** ostatní plocha/silnice o celkové výměře 10206 m<sup>2</sup> , k pozemku p.č.**709** ostatní plocha/silnice o celkové výměře 4629 m<sup>2</sup> (dále jen služební pozemky).
  - Zapsaným na LV č.312 pro k.ú.Penčice , obec Přerov, p.č.**497/1** ostatní plocha/silnice o celkové výměře 7590 m<sup>2</sup> ,k pozemku p.č.**518** ostatní plocha/silnice o celkové výměře 14417 m<sup>2</sup>(dále jen služební pozemky).
2. Budoucí oprávněný provádí stavbu „**Kanalizace a ČOV Čekyně, Penčice**“ v rámci které bude dotčena :
- Silnice II/436 Čekyně po začátek Penčic : Stoka „A“ 23,476-23,799 podélně v silnici; A-7 23,636 příčně; A-6 23,656 příčně; A-5 23,756 příčně; A-4 23,799 příčně, odbočení 23,826; 23,901, 23,914, 23,927 příčně; A-1 23,979 – 24,499 podélně v silnici, A-1-2-1 24,274 příčně, A-1-1 24,374 příčně, V-1 24,678 – 24,831 podélně vlevo mimo silnici, V-1 24,831 příčně, V-1 24,831-25,475 podélně vpravo mimo silnici, odbočení na V-1 24,969 a 25,475 příčně, V-1 25,475 - 25,957 podélně vlevo mimo silnici, V-1 25,957 příčně, V-1 25,957 – 25,980 podélně vpravo mimo silnici, V-1 26,191-26,399 podélně vpravo mimo silnici + všechny odbočky dle PD v rozmezí uvedených silničních staničení.
- Silnice III/4361 Čekyně : Výtlak V-1 0,005 příčně,, V-1 0,005-0,045 podélně vlevo mimo silnici, A 0,045-0,093 podélně v silnici, A 0,093 příčně, A 0,093-0,183 podélně vpravo mimo silnici+všechny odbočky dle PD v rozmezí uvedených silničních staničení. Přípojka NN 0,086-0,094 podélně mimo silnici, NN 0,094 příčně, NN 0,094 – 0,183 vpravo podélně mimo silnici, přípojka vody 0,175-0,182 podélně vpravo mimo silnici.
- Silnice II/436 Penčice : stoka B-1.část 26,399 – 26,534 podélně vpravo mimo silnici, B-2 26,534 příčně, B-1.část 26,534-26,921 podélně v silnici, B-3 26,745 příčně, výtlak V-2 26,921-27,004 podélně vpravo mimo silnici, V-2 27,006 příčně, B-2.část+V-2 27,006-27,367, B-5 27,405 – 27,605 podélně v silnici, B-5 27,595 příčně šikmý propoj, B-5 27,605- 27,631 vlevo mimo silnici+ všechny odbočky dle PD v rozmezí uvedených silničních staničení.
- Silnice III/4365 Penčice : Stoka B-4 0,000 – 0,441 podélně v silnici, B-4-1 0,090- příčně, B-4-2 0,220 příčně+ všechny odbočky dle PD v rozmezí uvedených silničních staničení.
- Silnice III/4364 Penčice : Stoka B-2-1 0,045 příčně,, B-2-2 0,105 příčně šikmý propoj, B-2 0,105 – 0,359 podélně v silnici, B-2-3 0,231 příčně, B-2 0,359 – 0,457 podélně vlevo mimo silnici+ všechny odbočky dle PD v rozmezí uvedených silničních staničení. (dále jen stavba), na nemovitosti citované v čl. 1. odst. 1. (dále jen stavba), na pozemcích budoucího povinného citovaných v čl. 1. odst. 1. Rozsah, v jakém stavba budoucího oprávněného zasáhne služební pozemky, je zakreslen na přiloženém situačním plánu.

## Článek 2.

### Budoucí služebnost

1. Budoucí oprávněný se zavazuje, že do dvou měsíců od právní moci kolaudačního souhlasu stavby citované v Článku 1 odst. 2 zašle budoucímu povinnému doporučeným dopisem, případně emailem, návrh smlouvy o zřízení služebnosti, jejíž podstatné náležitosti jsou uvedeny v části B. této smlouvy, opatřené přílohami, a to:
  - a) geometrickým plánem se zaměřením služebnosti,
  - b) odborným posouzením znalce, příp. znaleckým posudkem o ceně za zřízení služebnosti,
  - c) předávacím protokolem stavby,
 a vyzve jej k uzavření smlouvy o zřízení služebnosti.
2. Účastníci se zavazují uzavřít mezi sebou smlouvu o zřízení služebnosti do jednoho měsíce od doručení návrhu smlouvy, který bude splňovat náležitosti sjednané touto smlouvou a stanovené obecně závaznými právními předpisy, včetně příloh dle předchozího ustanovení.
3. Budoucí povinný není povinen uzavřít s budoucím oprávněným smlouvu o zřízení služebnosti dle předchozích ustanovení, pokud budoucí oprávněný řádně, včas a v plné výši neuhradil nájemné dle Článku 3. nájemní smlouvy podle části A této smlouvy.

## Článek 3.

### Obecné náležitosti smlouvy o zřízení služebnosti

1. Vlastník jako povinný zřizuje ve prospěch oprávněného služebnost, a to služebnost inženýrské sítě, spočívající v strpění uložení SO 01 , SO 02, SO 03 kanalizačních stok, výtlaku, přípojek NN a přípojek vody, která bude váznout na služebném pozemku p.č.**1216** ostatní plocha/silnice o celkové výměře 15505 m<sup>2</sup> a dále k pozemku p.č.**1245** ostatní plocha/silnice o celkové výměře 29224 m<sup>2</sup> v k.ú.Čekyně, obec Přerov, LV 313. Na pozemku p.č.**682/1** ostatní plocha/silnice o celkové výměře 4857 m<sup>2</sup> ,k pozemku p.č.**684/3** ostatní plocha/ostatní komunikace o celkové výměře 1568 m<sup>2</sup> k pozemku p.č.**699** ostatní plocha/silnice o celkové výměře 10206 m<sup>2</sup> , k pozemku p.č.**709** ostatní plocha/silnice o celkové výměře 4629 m<sup>2</sup> v k.ú.Penčičky, obec Přerov, LV 316. Na

pozemku p.č.497/1 ostatní plocha/silnice o celkové výměře 7590 m<sup>2</sup>, k pozemku p.č.518 ostatní plocha/silnice o celkové výměře 14417 m<sup>2</sup> v k.ú.Penčice, obec Přerov, LV 312, v rozsahu, jak je zakresleno v geometrickém plánu na zaměření služebnosti. Povinný se dále zavazuje strpět provádění veškerých oprav a běžné údržby kanalizace, výtlačku a jejich součástí a strpět vstup oprávněných za tímto účelem na předmětný služební pozemek.

2. Oprávněný ze služebnosti toto právo přijímá a povinný ze služebnosti se zavazuje toto právo trpět a respektovat.
3. Oprávnění jsou povinni před prováděním oprav a údržby stavby toto oznámit straně povinné.
4. Oprávnění a všechny osoby jimi pověřené a zmocněné se budou chovat tak, aby co v nejmenší míře omezovaly povinného ve výkonu vlastnických práv a aby co nejvíce šetřily jeho majetek.
5. V případě, že oprávnění způsobí v souvislosti s výkonem práva odpovídající pozemkové služebnosti, tj. opravami nebo provozem stavby, povinnému škodu na majetku, jsou oprávnění povinni tuto škodu na své náklady odstranit. Pokud nelze tuto škodu naturálním způsobem odstranit jsou oprávnění povinni ji uhradit v plné výši bez zbytečného odkladu.
6. Oprávněný je povinen zajistit podání návrhu na zápis služebnosti do katastru nemovitostí. Veškeré náklady související se zřízením služebnosti, zejména náklady spojené se sepisem smlouvy, zpracováním odborného posouzení znalce nebo zpracování znaleckého posudku, podáním návrhu na vklad, úhradou správního poplatku apod., se zavazuje nést strana oprávněná
7. Služebnost se zřizuje na **dobu neurčitou**.
8. Náklady vznikající v souvislosti s vybudováním, údržbou a opravami stavby je povinen hradit oprávněný.

#### Článek 4.

##### Úhrada za služebnost

1. Účastníci této smlouvy se dohodli, že služebnost je zřízena **úplatně**, a to formou jednorázové úplaty. Způsob stanovení jednorázové úplaty bude na základě odborného posouzení soudním znalcem (cena v místě a čase obvyklá), dle směrnice SSOK č. SM 46-2014.
2. Nedosáhne-li výpočet náhrady částky 1.000,- Kč, je stanovena náhrada za zřízení služebnosti v minimální výši 1.000,- Kč bez DPH. Daňový doklad bude vystaven a zaslán oprávněnému do 15 dnů od podpisu smlouvy o zřízení služebnosti posledním z účastníků. Splatnost daňového dokladu bude 21 dnů od jeho vystavení. Platba bude provedena v hotovosti nebo převodem na účet SSOK,

### C.

#### Závěrečná ustanovení

1. Změny a doplňky této smlouvy jsou možné pouze formou číslovaných dodatků podepsaných oběma smluvními stranami. Písemná forma je nezbytná i pro právní úkony směřující ke zrušení smlouvy.
2. Tato smlouva je sepsána ve čtyřech vyhotoveních s platností originálu, z nichž každá ze smluvních stran obdrží dvě vyhotovení.
3. Smluvní strany prohlašují, že tato smlouva byla uzavřena na základě jejich pravé, vážné a svobodné vůle, nikoliv v tísní anebo za nápadně nevýhodných podmínek. Na důkaz toho připojují své podpisy.

#### Doložka podle ust. § 41 odst. 1 zákona č. 128/2000 Sb., o obcích (obecní zřízení), ve znění pozdějších předpisů

Touto doložkou se osvědčuje, že byla splněna podmínka platnosti právních úkonů dle této smlouvy podmíněná jejich schválením Radou města Přerova na 69. schůzi konané dne 11.5.2017 usnesením číslo 2736/69/7/2017.

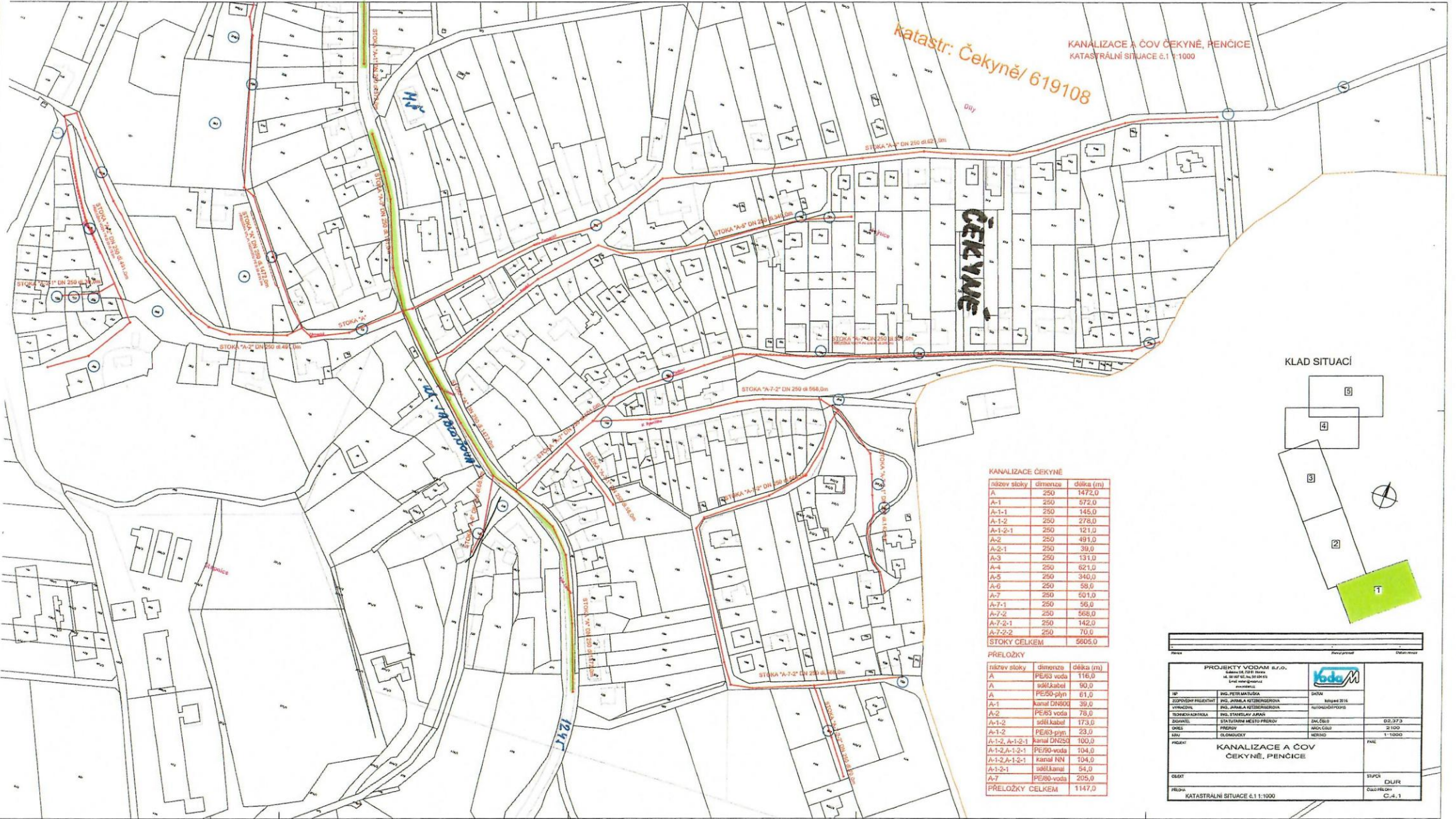
2.2. 06. 2017

V Olomouci dne

V Přerově dne 2.9. 05. 2017

.....  
Správa silnic Olomouckého kraje, p.o.

.....  
Statutární město Přerov

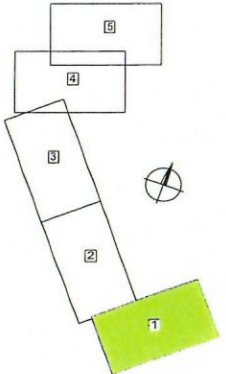


katastr: Čekyně/ 619108

KANALIZACE A ČOV ČEKYNĚ, PENCICE  
KATASTRÁLNÍ SITUACE č.1 1:1000

ČEKYNĚ

KLAD SITUACÍ



KANALIZACE ČEKYNĚ

název stoky	dimenze	délka (m)
A	250	1472,0
A-1	250	572,0
A-1-1	250	145,0
A-1-2	250	278,0
A-1-2-1	250	121,0
A-2	250	491,0
A-2-1	250	39,0
A-3	250	131,0
A-4	250	621,0
A-5	250	340,0
A-6	250	58,0
A-7	250	501,0
A-7-1	250	56,0
A-7-2	250	568,0
A-7-2-1	250	142,0
A-7-2-2	250	70,0
STOKY CELKEM		5605,0

PŘELOŽKY

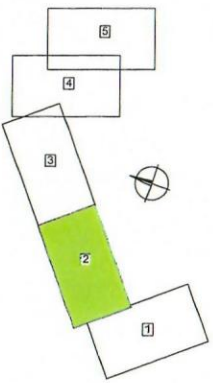
název stoky	dimenze	délka (m)
A	PE53 voda	116,0
A	sokl.kabel	90,0
A	PE50 plyn	61,0
A-1	kanal DN800	39,0
A-2	PE63 voda	78,0
A-1-2	sokl.kabel	173,0
A-1-2	PE63 plyn	23,0
A-1-2, A-1-2-1	kanal DN250	100,0
A-1-2-A-1-2-1	PE90 voda	104,0
A-1-2-A-1-2-1	kanal NN	104,0
A-1-2-1	sokl.kanal	54,0
A-7	PE60 voda	205,0
PŘELOŽKY CELKEM		1147,0

PROJEKT VODNÍ SÍTĚ Lokalita: Čekyně, Pencilice Lokalita: Čekyně, Pencilice		KadaM	
IP	ING. PĚTR MALÝŠKA	SAKZ	Malýška 218
ZDPŘEDNÍ PROJEKT	ING. ANNA KŘIVONOSOVÁ	HYDROLOGICKÝ	HYDROLOGICKÝ
VÝKON	ING. ANNA KŘIVONOSOVÁ	STAVBY	STAVBY
TECHNICKÁ KONTROLA	ING. STANISLAV JURÁK	STAVBY	STAVBY
ZODPOVĚDNÝ	STAVBY	STAVBY	STAVBY
PROJEKT	PROJEKT	PROJEKT	PROJEKT
<b>KANALIZACE A ČOV ČEKYNĚ, PENCICE</b>			
OBJEKT	STUPŇ	ČÍSLO	ČÍSLO
PROJEKT	ČÍSLO	ČÍSLO	ČÍSLO
KATASTRÁLNÍ SITUACE č.1 1:1000			

KANALIZACE A ČOV ČEKYNĚ, PENCICE  
KATASTRÁLNÍ SITUACE 1:1000



KLAD SITUACÍ



KANALIZACE ČEKYNĚ

název stoky	dimenze	délka (m)
A	250	1472,0
A-1	250	572,0
A-1-1	250	145,0
A-1-2	250	278,0
A-1-2-1	250	121,0
A-2	250	491,0
A-2-1	250	39,0
A-3	250	131,0
A-4	250	621,0
A-5	250	340,0
A-6	250	58,0
A-7	250	501,0
A-7-1	250	56,0
A-7-2	250	560,0
A-7-2-1	250	142,0
A-7-2-2	250	70,0
STOKY CELKEM		5605,0

PRELOŽKY

název stoky	dimenze	délka (m)
A	PE83 voda	116,0
A	sošl.kabel	90,0
A	PE50-plyn	61,0
A-1	kanal DN80	39,0
A-2	PE83 voda	78,0
A-1-2	sošl.kabel	173,0
A-1-2	PE55-plyn	23,0
A-1-2, A-1-2-1	kanal DN80	150,0
A-1-2, A-1-2-1	PE80-voda	104,0
A-1-2, A-1-2-1	kanal NN	104,0
A-1-2-1	sošl.kanal	54,0
A-7	PE80-voda	205,0
PRELOŽKY CELKEM		1147,0

PROJEKT VODAM s.r.o. Jankova 10, 142 00 Praha 4 IČO: 252 61 81 DIČ: CZ2526181		
MF: ING. PEŘEK VILMA ZODP. INŽENÝR PROJEKTU: ING. JARMA KATZBERGEROVÁ VYKONATEL: ING. JARMA KATZBERGEROVÁ TECHNICKÁ KONTROLA: ING. STANISLAV JARAN SOUHRNÝ: ING. STANISLAV JARAN ČÍSLO: PEŘEK MÍŠA: GILMUDSKÝ	SÍŤ: 01/01 AKČNÍ ČÍSLO: 2100 MĚŘITKO: 1:1000	
KANALIZACE A ČOV ČEKYNĚ, PENCICE		
OBEC: KATASTRÁLNÍ SITUACE 1:2 1:1000	DLUH: GILMUDSKÝ	PRŮBĚH: C-1, 2





KANALIZACE A ČOV ČEKYNĚ, PENČICE  
KATASTRÁLNÍ SITUACE 1:1000

katastr: Penčičky/ 719064

KANALIZACE PENČICE

název stoky	dimenze	délka (m)
B-1.část	250	531,0
B-2.část	250	368,0
B-1	250	37,0
B-2	250	457,0
B-2-1	250	134,0
B-2-2	250	122,0
B2-3	250	50,0
B-3	250	36,0
B-4	250	441,0
B-4-1	250	79,0
B-4-1-1	250	101,0
B-4-2	250	93,0
B-4-3	250	68,0
B-5	250	251,0
B-5-1	250	194,0
B-5-1-1	250	25,0
STOKY CELKEM		2951,0

VÝTLAK

název výtlaku	dimenze	délka (m)
V-1	100	1754,0
V-2	100	463,0
V-3	100	140,0
V-4	100	122,0
VÝTLAK CELKEM		2479,0

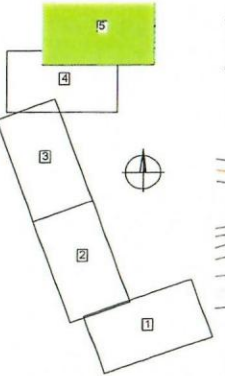
PŘELOŽKY

název stoky	dimenze	délka (m)
B-4-3	PE/60	52,0
PŘELOŽKY CELKEM		52,0

katastr: Penčice/ 719056

katastr: Zábeštní Lhotka 789054

KLAD SITUACÍ



PROJEKT VODAM S.R.O.		Kód M	
TP	Mgr. PETR MATUŠKA	SAUK	Michal 2015
ZODPOVĚDNÝ PROJEKTANT	Mgr. JARNA KOTEROVSKÁ	AUTORIZOVANÁ	
TECHNICKÁ KONTROLA	Mgr. STANISLAV JARŇ	AKČNÍ ČÍSLO	002.373
ZODPOVĚDNÝ	STANISLAV JARŇ	AKČNÍ ČÍSLO	2100
STAV	PŘEDVÝ	MĚŘITÍ	1:1000
PROJEKT	KANALIZACE A ČOV ČEKYNĚ, PENČICE		
STAV	DÚR		
PLÁN	KATASTRÁLNÍ SITUACE 1:1000		

