

Krajský úřad Středočeského kraje

ODBOR KULTURY A PAMÁTKOVÉ PÉČE

Praha: 22.6.2011
Číslo jednací: 125694/2011/KUSK
Spisová značka: SZ_109231/2011/KUSK/5
Vyřizuje: [REDAKCE]
Značka: KUL/Štv

Došlo: 24-06-2011	SPO
NPÚ-321/ 5002 /2011	1
LISTŮ 2	PŘÍLOH 1

Národní památkový ústav,

územní odborné pracoviště Kopecký SPP
středních Čech v Praze PP/15
Sabinova 373/5
130 00 Praha 3 – Žižkov A

Závazné stanovisko Krajského úřadu Středočeského kraje k národní kulturní památce – Sázavský klášter – obnova zahrad (prováděcí dokumentace) - (pozemky parc. č. 1, 2/1, 8, 9, 17/2, 18, 19, 673, 675, 676, 677, k.ú. Černé Budy, obec Sázava) P/2 OK/2

ROZHODNUTÍ

Krajský úřad Středočeského kraje, odbor kultury a památkové péče, jako příslušný orgán státní památkové péče ve smyslu ustanovení § 28 odst. 2 písm. a) zákona č. 20/1987 Sb., o státní památkové péči, ve znění pozdějších předpisů (dále jen „zákon č. 20/1987 Sb.“) k žádosti Národního památkového ústavu, Valdštejnské náměstí 3, 118 01 Praha 1, IČ 75032333, doručené dne 27.5.2011, ve věci záměru obnovy zahrad (pozemky parc. č. 1, 2/1, 8, 9, 17/2, 18, 19, 673, 675, 676, 677, k.ú. Černé Budy, obec Sázava) národní kulturní památky Sázavský klášter (rejstř. č. Ústředního seznamu kulturních památek ČR 11746/2-1163), který je nařízením vlády č. 171/1998 Sb., o vymezení některých národních kulturních památek a o změně a doplnění některých právních předpisů, prohlášen za národní kulturní památku, vydává ve smyslu ustanovení § 14 odst. 1 zákona č. 20/1987 Sb., po vyjádření Národního památkového ústavu, ústředního pracoviště č. j. NPÚ-302/4276/2011 ze dne 14.6.2011, toto rozhodnutí:

Obnova zahrad (pozemky parc. č. 1, 2/1, 8, 9, 17/2, 18, 19, 673, 675, 676, 677, k.ú. Černé Budy, obec Sázava), spočívající:

- v obnově vegetačních prvků (odstranění stromů, odstranění náletů v ploše, arboristické ošetření dřevin, výsadba dřevin, trvalek a travin, založení trávníků)
- v úpravách s ní souvisejících (zpevnění příjezdové cesty a prudkých svahů, terénní úpravy)

podle projektové dokumentace „Sázavský klášter – PD obnova zahrad“, březen 2011, generální projektant terra florida, v.o.s., Grafická 831/20, 150 00 Praha 5 – Smíchov, zastoupený [REDAKCE] autorizace ČKA č. 03 857 a [REDAKCE] je ve smyslu ust. § 14, odst. 3 zákona č. 20/1987 Sb., z hlediska zájmů státní památkové péče **přípustná**.

Odůvodnění

Dne 27.5.2011 Krajský úřad Středočeského kraje, odbor kultury a památkové péče, jakožto věcně a místně příslušný správní orgán, obdržel žádost Národního památkového ústavu o vydání závazného stanoviska ve věci záměru obnovy zahrad (pozemky parc. č. 1, 2/1, 8,

9, 17/2, 18, 19, 673, 675, 676, 677, k.ú. Černé Budy, obec Sázava) národní kulturní památky Sázavský klášter. Jako adresu pro doručování uvedl žadatel adresu: Národní památkový ústav, územní odborné pracoviště středních Čech v Praze, Sabinova 373/5, Praha 3. Krajský úřad Středočeského kraje, odbor kultury a památkové péče, si vyžádal v souladu s ustanovením § 14 odst. 6 zákona č. 20/1987 Sb. písemné vyjádření Národního památkového ústavu, ústředního pracoviště v Praze. V tomto vyjádření č.j. NPÚ-302/4276/2011 ze dne 14.6.2011 Národní památkový ústav dospěl k závěru, že zamýšlené práce jsou přijatelné bez potřeby stanovení omezujících podmínek. Krajský úřad Středočeského kraje, odbor kultury a památkové péče rozhodl ve smyslu ustanovení § 14 odst. 3 zákona č. 20/1987 Sb., o přípustnosti navržených prací. Protože žádosti bylo v souladu se shromážděnými podklady a zájmy státní památkové péče plně vyhověno a souhlas s výše uvedeným návrhem obnovy zahrad byl udělen bezpodmínečně, není třeba podle § 36 odst. 3 správního řádu seznamovat účastníka řízení s podklady rozhodnutí. V souladu s výše uvedeným také není dle § 68 odst. 7 správního řádu třeba odůvodnění rozhodnutí, a proto Krajský úřad Středočeského kraje od dalšího odůvodnění upustil.

Poučení

Proti tomuto rozhodnutí je možné do 15 dnů ode dne jeho doručení podat odvolání k Ministerstvu kultury, odboru památkové péče, a to prostřednictvím Krajského úřadu Středočeského kraje, odboru kultury a památkové péče.

Podle ustanovení § 23 správního řádu nebyl-li adresát při doručování tohoto rozhodnutí zastížen, uloží se toto rozhodnutí v provozovně provozovatele poštovních služeb. Jestliže si adresát nevyzvedne uložené rozhodnutí ve lhůtě 10 dnů ode dne, kdy bylo v provozovně provozovatele poštovních služeb k vyzvednutí připraveno, považuje se podle ustanovení § 24 odst. 1 správního řádu za doručené posledním dnem této lhůty.

Pokud je rozhodnutí doručováno prostřednictvím datové schránky, považuje se za doručené, jestliže se osoba, která má s ohledem na rozsah svého oprávnění přístup k dodanému rozhodnutí, nepřihlásí do datové schránky ve lhůtě 10 dnů ode dne, kdy bylo rozhodnutí dodáno do datové schránky (§ 17 odst. 3 a 4 zákona č. 300/2008 Sb., o elektronických úkonech a autorizované konverzi dokumentů, ve znění pozdějších předpisů). Rozhodnutí se považuje za doručené posledním dnem výše uvedené 10 denní lhůty.

Na vědomí:

Národní památkový ústav, ústřední pracoviště, Valdštejské náměstí 3, 118 01 Praha 1

Městský úřad Sázava, odbor výstavby a životního prostředí, náměstí Voskovce a Wericha 356, 285 06

Sázava



NÁRODNÍ PAMÁTKOVÝ ÚSTAV ÚSTŘEDNÍ PRACOVIŠTĚ

Krajský úřad Středočeský kraj

Doručeno: 17.06.2011

122952/2011/KUSK

listy:3

přílohy:

druh:



kuses4193575c

PP-SMAR-077

Krajský úřad Středočeského kraje
odbor kultury a památkové péče
Zborovská 11
150 21 Praha 5

Váš dopis č. j. / ze dne 110880/2011/KUSK ze dne 30. 5. 2011

Naše č. j. NPÚ-302/4276/2011

Vyřizuje / linka

Spisový znak 820.1

V Praze dne 14. 6. 2011

NKP – Sázavský klášter, ÚSKP – 11746/2-1163, Středočeský kraj, k.ú. Černé Budy, pozemky parc. č. 1, 2/1, 8, 9, 17/2, 18, 19, 673, 675, 676, 677, obnova zahrad (vegetační úpravy) – písemné odborné vyjádření ve smyslu § 14 odst. 6 zákona č. 20/1987 Sb., o státní památkové péči, ve znění pozdějších předpisů, k prováděcí projektové dokumentaci

Dne 1. 6. 2011 jsme obdrželi Vaši žádost čj. 110880/2011/KUSK o písemné vyjádření ve výše uvedené věci, které je dle § 14 odst. 6 zákona č. 20/1987 Sb., o státní památkové péči, ve znění pozdějších předpisů, v rozsahu dle předložené žádosti, podkladem pro vydání správního rozhodnutí.

Účastníkem řízení je Národní památkový ústav, územní odborné pracoviště středních Čech v Praze, Sabinova 373/5, 130 11 Praha 3, na nějž jsou delegována vlastnická práva. Ten též z titulu vlastníka požádal o vydání správního rozhodnutí. Vyřizuje zástupce pro věci technické Ing. Jiří Válek.

Předložená prováděcí projektová dokumentace „SÁZAVSKÝ KLÁŠTER – PD OBNOVA ZAHRAD“ je z března 2011, generální projektant Terra Florida v.o.s., Grafická 831/20, 150 00 Praha 5, zastoupený [redacted] Zodpovědný projektant části je [redacted] autorizovaný architekt krajinářské architektury (A3), ČKA 03 857. Vypracoval [redacted]

Obnova vegetačních prvků a s ní souvisejících opatření byla předmětem konzultačního jednání dne 7. 2. 2011 a dne 8. 4. 2011, kdy se uskutečnilo také místní šetření, v obojím případě za účasti zástupců ústředního pracoviště NPÚ jakožto příslušného odborného pracoviště památkové péče, a to [redacted]

Předmět a rozsah návrhu:

Prováděcí projektová dokumentace je zaměřena na vegetační úpravy t.zn. obnovu vegetačních prvků (odstranění stromů, odstranění náletů v ploše, arboristické ošetření dřevin, výsadba dřevin, trvalek a travin, založení trávníků) a úprav s ní souvisejících (zpevnění příjezdové cesty a prudkých svahů a terénní úpravy), a to v příslušných částech komplexu, vymezených a



z hlediska celkového obnovného programu předznamenáných schváleným konceptem obnovy z roku 2010.

Za účelem podchycení souvislostí směřujících ke komplexnímu obnovnému procesu, jsou v předložené prováděcí dokumentaci rekapitulovány cíle komplexního obnovného programu zahrad, historický vývoj Sázavského kláštera zaměřený na plochy zahrad, východiska památkové obnovy a návrh obnovy jednotlivých prostorů.

Obnova vegetačních prvků a úprav s ní souvisejících představuje pěstební část obnovného programu projektově rozpracovanou předloženou prováděcí dokumentací, která má zároveň sloužit pro potřeby podání žádosti o podporu z Operačního programu životního prostředí. Proto jsou též stavebně technické úpravy rozpracovány v samostatném prováděcím projektu.

Rozsah řešených prostorů je definován parcelami: č. 1 (část nádvoří a Kostelní zahrada, č. 2/1 rajský dvůr, č. 8 Svatoprokopská zahrada a Severní zahrada, č. 9 Východní svažité zahrada a Jižní zahrada, č. 17/2, 18 a 19 Západní zahrada, č. 673, 675, 676, 677 Mariánská zahrada, vše v obci Sázava v katastrálním území Černé Budy. Vymezení jednotlivých prostorů je dokumentováno výkresem C.3. – 00 Zákres do katastrální mapy.

Předmětná pěstební část obnovného programu je graficky prezentována, a to výkresy č. C.3.1. - 01 Sanační opatření a probírky, C.3.2. - 01 Osazovací a vytyčovací plán, C.3.2. - 02 Osazovací a vytyčovací plány záhonových výsadeb, C.3.3. - 01 Půdopokryvné výsadby jako doprovodná opatření pro zajištění svahů, C.1.2. - 01 Terénní úpravy, C.1.3. - 01 Technická opatření pro zajištění svahů ve východní zahradě, C.1.3. - 02 Technická opatření pro zajištění svahů v jižní zahradě C.1.3. - 03 Technická opatření pro zajištění svahů v Mariánské zahradě.

Příslušná opatření jsou specifikována, blíže rozvedena a z hlediska technologie provedení popsána v průvodní zprávě. V tabulkové části průvodní zprávy je práce s vegetačními prvky zahrnující Kácení a arboristická opatření specifikována ve vztahu k jednotlivým dřevinám, v číselném sledu korespondujícím s inventarizačními tabulkami dendrologického průzkumu.

K hlavním operacím předmětné pěstební části obnovného programu patří odstranění dřevin včetně likvidace dřevní hmoty, v němž je zahrnuto kácení 222 stromů s průměrem kmene nad 20 cm, specifikované podle způsobu a obtížnosti kácení a ponechání, odfrézování nebo vykopání pařezu a odstranění náletových porostů v ploše cca 7 500m², a to včetně kořenů dle technických možností. Dále arboristické ošetření 182 dřevin zahrnující u 152 dřevin výchovné, zdravotní, bezpečnostní a redukční řezy a u 30 dřevin instalaci bezpečnostních vazeb. K zásadním výstupům obnovy patří výsadba stromů a keřů, a to 54 stromů (z toho 43 ovocných), 35 soliterních keřů, 640 keřů do skupin, 25 ks popínavých dřevin a dřevin do živých plotů v délce cca 28 m. Dále výsadba 2160 půdopokryvných dřevin, záhonová výsadba 1340 ks trvalek, travin a keřů a založení trávnickových ploch o rozloze cca 17 100 m², do níž jsou započteny plochy trávniku parterového, parkového a trávobylinného. Důležitými souvisejícími operacemi jsou kromě terénních úprav a přípravy půdy zpevňovací a protierozní opatření na ploše cca 7 400 m², do které spadají zpevnění kokosovou a v malém rozsahu též voštinovou rohoží a zajištění plůtky do záseku.

Příslušná odborná organizace - Národní památkový ústav, ústřední pracoviště, Vám bez připomínek doporučuje vydat souhlasné rozhodnutí k obnově zahrad Sázavského kláštera, v rozsahu vymezeném, specifikovaném a řešeném v předložené prováděcí projektové dokumentaci pěstební části obnovného programu.

Odůvodnění:

Zahrady Sázavského kláštera jsou součástí areálu národní kulturní památky Sázavský klášter, která byla vyhlášena usnesením vlády č. 171/1998 Sb., o vymezení některých národních kulturních památek a o změně a doplnění některých právních předpisů.

Předložená prováděcí projektová dokumentace řeší pěstební část obnovného programu tj. obnovu vegetačních prvků. Předmětné vegetační úpravy představují dílčí obnovný proces, který je ale nastaven tak, aby korespondoval s cíli obnovného procesu jakožto celku. Vychází ze schváleného konceptu (studie) obnovy z roku 2010, k němuž Národní památkový ústav, ústřední pracoviště v Praze, vydal písemné odborné vyjádření pod č.j. NPÚ-302/6525/2010.

Opatření pěstebního charakteru, tedy práce s vegetačními prvky, vycházejí z poznání a definice charakteru jednotlivých částí i jejich symbiosy v rámci klášterního komplexu, včetně aspektů kompozičních a stanovištních.

Zvláštní pozornost je věnována stavu dřevin, které jsou v rámci dendrologického průzkumu inventarizovány a ohodnoceny. Údaje k jednotlivým stromům jsou uvedeny v tabulkové části dendrologického průzkumu. Obsahují základní údaje (inventurní číslo, rod, druh, případně též kultivar nebo forma, a to v rámci vědeckého i českého názvu), taxační údaje či-li dendrometrickou charakteristiku (obvod kmene ve výčetní výšce, průměr kmene, průměr koruny, výška) a další hodnotící údaje. V poznámce jsou obsaženy doplňující údaje ke stavu stromu.

Výběr dřevin k odstranění je stanoven na základě analýz vegetačních prvků. Kácení dřevin je navrženo v nezbytném rozsahu zejména z důvodů ohrožení provozní bezpečnosti, pěstebních, nevhodné druhové skladby, zhoršeného zdravotního stavu a v opodstatněných případech též z důvodů kompozičních. Plošná asanace nevhodných dřevin je zaměřena na odstranění neperspektivní náletů různého věkového stadia, celkové vyčištění ploch a zastavení procesu ruderalizace.

Ošetření dřevin je navrženo na základě hodnocení v rámci inventarizace. Způsob ošetření je určen ve vztahu k poškození. U vybraných dřevin zahrnuje, zdravotní, výchovné a bezpečnostní řezy. Výběrově, za účelem zajištění koruny bezpečnostním úvazkem, je navržena instalace vazby v koruně.

Nové výsadby jsou diferencovány na stromy včetně ovocných, keře solitérní i ve skupinách, dřeviny pnoucí, v živých plotech, půdopokryvné a konečně trvalky, traviny a keře, které se uplatní v záhonových sestavách. Rozmístění je voleno se zřetelem na specifičnost daného prostředí, pozici jednotlivých částí v rámci klášterního komplexu i detail místa. Sortiment odpovídá stanovištním podmínkám. Založení travníkových ploch je plošně vymezeno při specifikaci na travník parterový, parkový a trávobylinné společenstvo.

Pamatováno je i na nutná související opatření jako jsou terénní úpravy a příprava půdy, podpora zpevnění svahů kokosovou rohoží, plůtky do záseku a v omezeném rozsahu též na plošné zpevnění použitím voštinové rohože.

Prováděcí dokumentaci, kterou nám doručil [REDAKCE] z titulu zástupce vlastníka a žadatele o závazné stanovisko, si ponecháváme pro následné pracovní účely.

Národní památkový ústav, ústřední pracoviště v Praze, oceňuje erudovaný a zodpovědný přístup ke zpracování projektu i to, že návrh neřeší jen jednu část obnovného procesu, ale reflektuje jej jako celek. Rovněž tak vyzdvihujeme, že je projekt zpracován se zřetelem na historické, přírodní a v neposlední řadě duchovní souvislosti a s vědomím významu širších územních vazeb.

S pozdravem

Krajský úřad Středočeského kraje

ODBOR KULTURY A PAMÁTKOVÉ PÉČE

Praha: 22.6.2011
Číslo jednací: 125694/2011/KUSK
Spisová značka: SZ_109231/2011/KUSK/5
Vyřizuje: [REDAKCE]
Značka: KUL/Štv

Došlo: 24-06-2011 SPO
NPÚ-321/ 5002 /201 1
LISTŮ 2 PŘÍLOH 1

Národní památkový ústav,

územní odborné pracoviště *Kopie SPP*
středních Čech v Praze *PP/15*
Sabinova 373/5
130 00 Praha 3 – Žižkov **A**

Závazné stanovisko Krajského úřadu Středočeského kraje k národní kulturní památce – Sázavský klášter – obnova zahrad (prováděcí dokumentace) - (pozemky parc. č. 1, 2/1, 8, 9, 17/2, 18, 19, 673, 675, 676, 677, k.ú. Černé Budy, obec Sázava) *ok*

ROZHODNUTÍ

Krajský úřad Středočeského kraje, odbor kultury a památkové péče, jako příslušný orgán státní památkové péče ve smyslu ustanovení § 28 odst. 2 písm. a) zákona č. 20/1987 Sb., o státní památkové péči, ve znění pozdějších předpisů (dále jen „zákon č. 20/1987 Sb.“) k žádosti Národního památkového ústavu, Valdštejnské náměstí 3, 118 01 Praha 1, IČ 75032333, doručené dne 27.5.2011, ve věci záměru obnovy zahrad (pozemky parc. č. 1, 2/1, 8, 9, 17/2, 18, 19, 673, 675, 676, 677, k.ú. Černé Budy, obec Sázava) národní kulturní památky Sázavský klášter (rejstř. č. Ústředního seznamu kulturních památek ČR 11746/2-1163), který je nařízením vlády č. 171/1998 Sb., o vymezení některých národních kulturních památek a o změně a doplnění některých právních předpisů, prohlášen za národní kulturní památku, vydává ve smyslu ustanovení § 14 odst. 1 zákona č. 20/1987 Sb., po vyjádření Národního památkového ústavu, ústředního pracoviště č. j. NPÚ-302/4276/2011 ze dne 14.6.2011, toto rozhodnutí:

Obnova zahrad (pozemky parc. č. 1, 2/1, 8, 9, 17/2, 18, 19, 673, 675, 676, 677, k.ú. Černé Budy, obec Sázava), spočívající:

- v obnově vegetačních prvků (odstranění stromů, odstranění náletů v ploše, arboristické ošetření dřevin, výsadba dřevin, trvalek a travin, založení trávníků)
- v úpravách s ní souvisejících (zpevnění příjezdové cesty a prudkých svahů, terénní úpravy)

podle projektové dokumentace „Sázavský klášter – PD obnova zahrad“, březen 2011, generální projektant **terra florida, v.o.s.**, Grafická 831/20, 150 00 Praha 5 – Smíchov, zastoupený [REDAKCE]

[REDAKCE] je ve smyslu ust. § 14, odst. 3 zákona č. 20/1987 Sb., z hlediska zájmů státní památkové péče **přípustná.**

Odůvodnění

Dne 27.5.2011 Krajský úřad Středočeského kraje, odbor kultury a památkové péče, jakožto věcně a místně příslušný správní orgán, obdržel žádost Národního památkového ústavu o vydání závazného stanoviska ve věci záměru obnovy zahrad (pozemky parc. č. 1, 2/1, 8,

[REDAKCE]

9, 17/2, 18, 19, 673, 675, 676, 677, k.ú. Černé Budy, obec Sázava) národní kulturní památky Sázavský klášter. Jako adresu pro doručování uvedl žadatel adresu: Národní památkový ústav, územní odborné pracoviště středních Čech v Praze, Sabinova 373/5, Praha 3. Krajský úřad Středočeského kraje, odbor kultury a památkové péče, si vyžádal v souladu s ustanovením § 14 odst. 6 zákona č. 20/1987 Sb. písemné vyjádření Národního památkového ústavu, ústředního pracoviště v Praze. V tomto vyjádření č.j. NPÚ-302/4276/2011 ze dne 14.6.2011 Národní památkový ústav dospěl k závěru, že zamýšlené práce jsou přijatelné bez potřeby stanovení omezujících podmínek. Krajský úřad Středočeského kraje, odbor kultury a památkové péče rozhodl ve smyslu ustanovení § 14 odst. 3 zákona č. 20/1987 Sb., o přípustnosti navržených prací. Protože žádosti bylo v souladu se shromážděnými podklady a zájmy státní památkové péče plně vyhověno a souhlas s výše uvedeným návrhem obnovy zahrad byl udělen bezpodmínečně, není třeba podle § 36 odst. 3 správního řádu seznamovat účastníka řízení s podklady rozhodnutí. V souladu s výše uvedeným také není dle § 68 odst. 7 správního řádu třeba odůvodnění rozhodnutí, a proto Krajský úřad Středočeského kraje od dalšího odůvodnění upustil.

Poučení

Proti tomuto rozhodnutí je možné do 15 dnů ode dne jeho doručení podat odvolání k Ministerstvu kultury, odboru památkové péče, a to prostřednictvím Krajského úřadu Středočeského kraje, odboru kultury a památkové péče.

Podle ustanovení § 23 správního řádu nebyl-li adresát při doručování tohoto rozhodnutí zastížen, uloží se toto rozhodnutí v provozovně provozovatele poštovních služeb. Jestliže si adresát nevyzvedne uložené rozhodnutí ve lhůtě 10 dnů ode dne, kdy bylo v provozovně provozovatele poštovních služeb k vyzvednutí připraveno, považuje se podle ustanovení § 24 odst. 1 správního řádu za doručené posledním dnem této lhůty.

Pokud je rozhodnutí doručováno prostřednictvím datové schránky, považuje se za doručené, jestliže se osoba, která má s ohledem na rozsah svého oprávnění přístup k dodanému rozhodnutí, nepřihlásí do datové schránky ve lhůtě 10 dnů ode dne, kdy bylo rozhodnutí dodáno do datové schránky (§ 17 odst. 3 a 4 zákona č. 300/2008 Sb., o elektronických úkonech a autorizované konverzi dokumentů, ve znění pozdějších předpisů). Rozhodnutí se považuje za doručené posledním dnem výše uvedené 10 denní lhůty.

Na vědomí:

Národní památkový ústav, ústřední pracoviště, Valdštejnské náměstí 3, 118 01 Praha 1

Městský úřad Sázava, odbor výstavby a životního prostředí, náměstí Voskovce a Wericha 356, 285 06

Sázava



NÁRODNÍ PAMÁTKOVÝ ÚSTAV ÚSTŘEDNÍ PRACOVIŠTĚ

Krajský úřad Středočeský kraj

Doručeno: 17.06.2011

122952/2011/KUSK

listy:3

přílohy:

druh:



kusk4193575c

PP-SMAR-077

Krajský úřad Středočeského kraje
odbor kultury a památkové péče
Zborovská 11
150 21 Praha 5

Váš dopis č. j. / ze dne 110880/2011/KUSK ze dne 30. 5. 2011

Naše č. j. NPÚ-302/4276/2011

Vyřizuje / linka

Spisový znak 820.1

V Praze dne 14. 6. 2011

NKP – Sázavský klášter, ÚSKP – 11746/2-1163, Středočeský kraj, k.ú. Černé Budy, pozemky parc. č. 1, 2/1, 8, 9, 17/2, 18, 19, 673, 675, 676, 677, obnova zahrad (vegetační úpravy) – písemné odborné vyjádření ve smyslu § 14 odst. 6 zákona č. 20/1987 Sb., o státní památkové péči, ve znění pozdějších předpisů, k prováděcí projektové dokumentaci

Dne 1. 6. 2011 jsme obdrželi Vaši žádost čj. 110880/2011/KUSK o písemné vyjádření ve výše uvedené věci, které je dle § 14 odst. 6 zákona č. 20/1987 Sb., o státní památkové péči, ve znění pozdějších předpisů, v rozsahu dle předložené žádosti, podkladem pro vydání správního rozhodnutí.

Účastníkem řízení je Národní památkový ústav, územní odborné pracoviště středních Čech v Praze, Sabinova 373/5, 130 11 Praha 3, na něž jsou delegována vlastnická práva. Ten též z titulu vlastníka požádal o vydání správního rozhodnutí. Vyřizuje zástupce pro věci technické Ing. Jiří Válek.

Předložená prováděcí projektová dokumentace „SÁZAVSKÝ KLÁŠTER – PD OBNOVA ZAHRAD“ je z března 2011, generální projektant Terra Florida v.o.s., Grafická 831/20, 150 00 Praha 5, zastoupený [redacted] Zodpovědný projektant části je [redacted] autorizovaný architekt krajinářské architektury (A3), ČKA 03 857. [redacted]

Obnova vegetačních prvků a s ní souvisejících opatření byla předmětem konzultačního jednání dne 7. 2. 2011 a dne 8. 4. 2011, kdy se uskutečnilo také místní šetření, v obojím případě za účasti zástupců ústředního pracoviště NPÚ jakožto příslušného odborného pracoviště památkové péče, a to [redacted]

Předmět a rozsah návrhu:

Prováděcí projektová dokumentace je zaměřena na vegetační úpravy t.zn. obnovu vegetačních prvků (odstranění stromů, odstranění náletů v ploše, arboristické ošetření dřevin, výsadba dřevin, trvalek a travin, založení trávníků) a úprav s ní souvisejících (zpevnění příjezdové cesty a prudkých svahů a terénní úpravy), a to v příslušných částech komplexu, vymezených a [redacted]

z hlediska celkového obnovného programu předznamenáných schváleným konceptem obnovy z roku 2010.

Za účelem podchycení souvislostí směřujících ke komplexnímu obnovnému procesu, jsou v předložené prováděcí dokumentaci rekapitulovány cíle komplexního obnovného programu zahrad, historický vývoj Sázavského kláštera zaměřený na plochy zahrad, východiska památkové obnovy a návrh obnovy jednotlivých prostorů.

Obnova vegetačních prvků a úprav s ní souvisejících představuje pěstební část obnovného programu projektově rozpracovanou předloženou prováděcí dokumentací, která má zároveň sloužit pro potřeby podání žádosti o podporu z Operačního programu životního prostředí. Proto jsou též stavebně technické úpravy rozpracovány v samostatném prováděcím projektu.

Rozsah řešených prostorů je definován parcelami: č. 1 (část nádvoří a Kostelní zahrada, č. 2/1 rajský dvůr, č. 8 Svatoprokopská zahrada a Severní zahrada, č. 9 Východní svažité zahrada a Jižní zahrada, č. 17/2, 18 a 19 Západní zahrada, č. 673, 675, 676, 677 Mariánská zahrada, vše v obci Sázava v katastrálním území Černé Budy. Vymezení jednotlivých prostorů je dokumentováno výkresem C.3. – 00 Zákres do katastrální mapy.

Předmětná pěstební část obnovného programu je graficky prezentována, a to výkresy č. C.3.1. - 01 Sanační opatření a probírky, C.3.2. - 01 Osazovací a vytyčovací plán, C.3.2. - 02 Osazovací a vytyčovací plány záhonových výsadeb, C.3.3. - 01 Půdopokryvné výsadby jako doprovodná opatření pro zajištění svahů, C.1.2. - 01 Terénní úpravy, C.1.3. - 01 Technická opatření pro zajištění svahů ve východní zahradě, C.1.3. - 02 Technická opatření pro zajištění svahů v jižní zahradě C.1.3. - 03 Technická opatření pro zajištění svahů v Mariánské zahradě.

Příslušná opatření jsou specifikována, blíže rozvedena a z hlediska technologie provedení popsána v průvodní zprávě. V tabulkové části průvodní zprávy je práce s vegetačními prvky zahrnující Kácení a arboristická opatření specifikována ve vztahu k jednotlivým dřevinám, v číselném sledu korespondujícím s inventarizačními tabulkami dendrologického průzkumu.

K hlavním operacím předmětné pěstební části obnovného programu patří odstranění dřevin včetně likvidace dřevní hmoty, v němž je zahrnuto kácení 222 stromů s průměrem kmene nad 20 cm, specifikované podle způsobu a obtížnosti kácení a ponechání, odfrézování nebo vykopání pařezu a odstranění náletových porostů v ploše cca 7 500m², a to včetně kořenů dle technických možností. Dále arboristické ošetření 182 dřevin zahrnující u 152 dřevin výchovné, zdravotní, bezpečnostní a redukční řezy a u 30 dřevin instalaci bezpečnostních vazeb. K zásadním výstupům obnovy patří výsadba stromů a keřů, a to 54 stromů (z toho 43 ovocných), 35 soliterních keřů, 640 keřů do skupin, 25 ks popínavých dřevin a dřevin do živých plotů v délce cca 28 m. Dále výsadba 2160 půdopokryvných dřevin, záhonová výsadba 1340 ks trvalek, travin a keřů a založení trávnických ploch o rozloze cca 17 100 m², do níž jsou započteny plochy trávníku parterového, parkového a trávobylinného. Důležitými souvisejícími operacemi jsou kromě terénních úprav a přípravy půdy zpevňovací a protierozní opatření na ploše cca 7 400 m², do které spadají zpevnění kokosovou a v malém rozsahu též voštinovou rohoží a zajištění plůtky do záseku.

Příslušná odborná organizace - Národní památkový ústav, ústřední pracoviště, Vám bez připomínek doporučuje vydat souhlasné rozhodnutí k obnově zahrad Sázavského kláštera, v rozsahu vymezeném, specifikovaném a řešeném v předložené prováděcí projektové dokumentaci pěstební části obnovného programu.

Odůvodnění:

Zahrady Sázavského kláštera jsou součástí areálu národní kulturní památky Sázavský klášter, která byla vyhlášena usnesením vlády č. 171/1998 Sb., o vymezení některých národních kulturních památek a o změně a doplnění některých právních předpisů.

Předložená prováděcí projektová dokumentace řeší pěstební část obnovného programu tj. obnovu vegetačních prvků. Předmětné vegetační úpravy představují dílčí obnovný proces, který je ale nastaven tak, aby korespondoval s cíli obnovného procesu jakožto celku. Vychází ze schváleného konceptu (studie) obnovy z roku 2010, k němuž Národní památkový ústav, ústřední pracoviště v Praze, vydal písemné odborné vyjádření pod č.j. NPÚ-302/6525/2010.

Opatření pěstebního charakteru, tedy práce s vegetačními prvky, vycházejí z poznání a definice charakteru jednotlivých částí i jejich symbiosy v rámci klášterního komplexu, včetně aspektů kompozičních a stanovištních.

Zvláštní pozornost je věnována stavu dřevin, které jsou v rámci dendrologického průzkumu inventarizovány a ohodnoceny. Údaje k jednotlivým stromům jsou uvedeny v tabulkové části dendrologického průzkumu. Obsahují základní údaje (inventurní číslo, rod, druh, případně též kultivar nebo forma, a to v rámci vědeckého i českého názvu), taxační údaje či-li dendrometrickou charakteristiku (obvod kmene ve výčetní výšce, průměr kmene, průměr koruny, výška) a další hodnotící údaje. V poznámce jsou obsaženy doplňující údaje ke stavu stromu.

Výběr dřevin k odstranění je stanoven na základě analýz vegetačních prvků. Kácení dřevin je navrženo v nezbytném rozsahu zejména z důvodů ohrožení provozní bezpečnosti, pěstebních, nevhodné druhové skladby, zhoršeného zdravotního stavu a v opodstatněných případech též z důvodů kompozičních. Plošná asanace nevhodných dřevin je zaměřena na odstranění neperspektivní náletů různého věkového stadia, celkové vyčištění ploch a zastavení procesu ruderalizace.

Ošetření dřevin je navrženo na základě hodnocení v rámci inventarizace. Způsob ošetření je určen ve vztahu k poškození. U vybraných dřevin zahrnuje, zdravotní, výchovné a bezpečnostní řezy. Výběrově, za účelem zajištění koruny bezpečnostním úvazkem, je navržena instalace vazby v koruně.

Nové výsadby jsou diferencovány na stromy včetně ovocných, keře solitérní i ve skupinách, dřeviny pnoucí, v živých plotech, půdopokryvné a konečně trvalky, traviny a keře, které se uplatní v záhonových sestavách. Rozmístění je voleno se zřetelem na specifičnost daného prostředí, pozici jednotlivých částí v rámci klášterního komplexu i detail místa. Sortiment odpovídá stanovištním podmínkám. Založení travníkových ploch je plošně vymezeno při specifikaci na travník parterový, parkový a trávobylinné společenstvo.

Pamatováno je i na nutná související opatření jako jsou terénní úpravy a příprava půdy, podpora zpevnění svahů kokosovou rohoží, plůtky do záseku a v omezeném rozsahu též na plošné zpevnění použitím voštinové rohože.

Prováděcí dokumentaci, kterou nám doručil [REDAKCE] z titulu zástupce vlastníka a žadatele o závazné stanovisko, si ponecháváme pro následné pracovní účely.

Národní památkový ústav, ústřední pracoviště v Praze, oceňuje erudovaný a zodpovědný přístup ke zpracování projektu i to, že návrh neřeší jen jednu část obnovného procesu, ale reflektuje jej jako celek. Rovněž tak vyzdvihneme, že je projekt zpracován se zřetelem na historické, přírodní a v neposlední řadě duchovní souvislosti a s vědomím významu širších územních vazeb.

S pozdravem

Praha: 5.3.2012
Číslo jednací: 032967/2012/KUSK
Spisová značka: SZ_239224/2011/KUSK/10
Vyřizuje: [REDAKCE]
Značka: Kul/Štv

Národní památkový ústav,
územní odborné pracoviště
středních Čech v Praze
Sabinova 373/5
130 00 Praha 3 – Žižkov

Závazné stanovisko krajského úřadu Středočeského kraje k národní kulturní památce – Sázavský klášter – obnova zahrad – projektová dokumentace (dokumentace k provedení stavby - stavebně technická část; dokumentace k provedení stavby – trasování, technické a materiálové řešení cestní sítě vč. odvodnění a terénních úprav; prováděcí dokumentace – automatický zavlažovací systém)

Z Á V A Z N Ě S T A N O V I S K O

Krajský úřad Středočeského kraje, odbor kultury a památkové péče, jako příslušný orgán státní památkové péče ve smyslu ustanovení § 28 odst. 2 písm. a) zákona č. 20/1987 Sb., o státní památkové péči, ve znění pozdějších předpisů (dále jen „zákon č. 20/1987 Sb.“) k žádosti Národního památkového ústavu, Valdštejnské náměstí 3, 118 01 Praha 1, IČ 75032333, doručené dne 23.12.2011, ve věci **obnovy zahrad – projektová dokumentace (dokumentace k provedení stavby - stavebně technická část; dokumentace k provedení stavby – trasování, technické a materiálové řešení cestní sítě vč. odvodnění a terénních úprav; prováděcí dokumentace – automatický zavlažovací systém)** (pozemky parc. č. 1, 2/1, 8, 9, 17/2, 18, 19, 673, 675, 676, 677, k.ú. Černé Budy, obec Sázava) v areálu národní kulturní památky Sázavský klášter (rejstř. č. Ústředního seznamu kulturních památek ČR 11746/2-1163), který je nařízením vlády č. 171/1998 Sb., o vymezení některých národních kulturních památek a o změně a doplnění některých právních předpisů, prohlášen za národní kulturní památku, vydává ve smyslu ustanovení § 149 odst. 1 zákona č. 500/2004 Sb., správní řád, ve znění pozdějších předpisů a § 14 odst. 1 zákona č. 20/1987 Sb., po vyjádření Národního památkového ústavu, ústředního pracoviště, č. j. NPÚ-302/453/2012, [REDAKCE] ze dne 14.2.2012, toto závazné stanovisko:

Obnova zahrad v areálu národní kulturní památky Sázavský klášter na pozemcích parc. č. 1, 2/1, 8, 9, 17/2, 18, 19, 673, 675, 676, 677, k.ú. Černé Budy, obec Sázava), spočívající:

- v obnově vybraných stavebních částí zahrad (ohradní a opěrné zdi, schodiště, zídky u cest, studna v Rajském dvoře, koruna tetrakonchy sv. Kříže), dřevěných plotů, zábradlí, dřevěných a kovaných vrat, branek, mříží, ve statickém zajištění části nestabilního svahu na východní zahradě a lokálním zpevnění svahu, řešení přístupu do svatoprokopské jeskyně a odvlhčení obvodových stěn klášterních budov podzemními větracími kanály – podle projektové dokumentace „Sázavský klášter – PD obnova zahrad, stavebně technická část“ – zodpovědný projektant [REDAKCE]

projektant terra florida v.o.s., Grafičká 20, 150 00 Praha 5, datum 11 2010 včetně upraveného řešení HTU Svatoprokopské zahrady vyvolaného změnou stavebního řešení vstupu do jeskyně (vypracoval v lednu 2012 [redacted])

- v obnově cestního systému (konstrukční profily, skladba vrchních vrstev, typy obrub, odvod povrchové vody), v položení dlážděných ploch, v řešení odvodu povrchových vod pomocí podpovrchových odvodňovacích příkopů, opravě studny v Severní zahradě, umístění a provedení ptačího napajedla a atypických lavic – podle projektové dokumentace „Sázavský klášter – projektová dokumentace – C.1.1 trasování, technické a materiálové řešení cestní sítě vč. odvodnění, C.1.2 terénní výpravy “ - zodpovědný projektant části C.1.1 je [redacted]

- v realizaci automatického zavlažovacího systému - zodpovědný projektant části [redacted]

je ve smyslu ust. § 14, odst. 3 zákona č. 20/1987 Sb., z hlediska zájmů státní památkové péče **přípustná** za splnění podmínek, určených v souladu s ustanovením § 9 odst. 4 vyhlášky č. 66/1988 Sb., kterou se provádí zákon ČNR č. 20/1987 Sb., o státní památkové péči, ve znění pozdějších předpisů:

1. Při realizaci nedojde k poškození historických podzemních konstrukcí ani k likvidaci úprav historických povrchů.
2. Schodiště 5 v Severní zahradě bude řešeno dle varianty 2, výkres 13a.
3. Veškeré povrchové úpravy budou prováděny na základě výběru ze vzorků, výsledky výběru budou předloženy Krajskému úřadu Středočeského kraje se žádostí o vydání závazného stanoviska.
4. Pochozí vrstva mlatových cest a zpevněných ploch, specifikovaná v řezech jako kalený štěrk, bude provedena z lomové výsivky (tzv. MZK – mechanicky zpevněné kamenivo). Pokud tento materiál nebude sám o sobě dostatečně pojivý (tzn. podíl jílových částic nebude zárukou dostatečné soudržnosti), lze tolerovat přidání 8 % cementu. Povrchová vrstva z lomové výsivky bude zakalena, tzn. rozprostřena a zhutněna ve vlhkém stavu.
5. Materiál pro provedení obrusné vrstvy maltových i dlážděných povrchů bude z hlediska konzistence, pevnosti a barevnosti odzkoušen, předveden a odsouhlasen na vzorku, výsledky výběru budou předloženy Krajskému úřadu Středočeského kraje se žádostí o vydání závazného stanoviska.
6. U ocelových lemů s kotvením ocelovými trny budou použity ocelové hroty provlečené oky navařenými na ráfovnu z vnitřní strany (vždy dvě oka nad sebou). Složitější tvary (oblouky) budou dílensky předtvarovány a ráfovna bude na místo osazována v hotových tvarech.

Areál národní kulturní památky Sázavský klášter je územím s archeologickými nálezy ve smyslu § 22 odst. 2 zákona č. 20/1987 Sb., jakékoli zemní zásahy spojené se stavební činností budou v předstihu oznámeny Archeologickému ústavu AV ČR

Praha, v.v.i., Letenská 4, 118 01 Praha 1, a následně bude umožněno jemu nebo oprávněné organizaci provedení záchranného archeologického výzkumu.

Odůvodnění

Dne 23.12.2011 Krajský úřad Středočeského kraje, odbor kultury a památkové péče, jakožto věcně a místně příslušný správní orgán, obdržel žádost Národního památkového ústavu o vydání závazného stanoviska ve věci záměru **obnovy zahrad – projektová dokumentace (dokumentace k provedení stavby - stavebně technická část; dokumentace k provedení stavby – trasování, technické a materiálové řešení cestní sítě vč. odvodnění a terénních úprav; prováděcí dokumentace – automatický zavlažovací systém)** (pozemky parc. č. 1, 2/1, 8, 9, 17/2, 18, 19, 673, 675, 676, 677, k.ú. Černé Budy, obec Sázava) v areálu národní kulturní památky Sázavský klášter. Jako adresu pro doručování uvedl žadatel adresu: Národní památkový ústav, územní odborné pracoviště středních Čech v Praze, Sabinova 373/5, Praha 3. Vzhledem k potřebě provedení změny předložené dokumentace (změna stavebního řešení vstupu do jeskyně) bylo správní řízení přerušeno, po doplnění žádosti o novou část prováděcí dokumentace se změnou stavebního řešení vstupu do jeskyně se dále pokračovalo v řízení. Krajský úřad Středočeského kraje, odbor kultury a památkové péče, si vyžádal v souladu s ustanovením § 14 odst. 6 zákona č. 20/1987 Sb. písemné vyjádření Národního památkového ústavu, ústředního pracoviště v Praze. Toto vyjádření obdržel dne 17.2.2012. V souladu s ustanovením § 36 odst. 3 zákona č. 500/2004 Sb., správní řád, ve znění pozdějších předpisů, Krajský úřad Středočeského kraje, odbor kultury a památkové péče, umožnil žadateli vyjádřit se ke shromážděným podkladům pro vydání závazného stanoviska, tj. k písemnému vyjádření Národního památkového ústavu, ústředního pracoviště, č.j. NPÚ-302/453/2012, [redacted] ze dne 14.2.2012, jehož obsahem je doporučení vydat k výše uvedené žádosti souhlasné závazné stanovisko k uvažovaným pracím za předpokladu splnění těchto podmínek:

1. Při realizaci nesmí dojít k poškození historických podzemních konstrukcí ani k likvidaci úprav historických povrchů.
2. Schodiště 5 bude řešeno dle varianty 2, výkres 13a.
3. Veškeré povrchové úpravy budou prováděny až na základě výběru ze vzorků.
4. Obrusná (horní, pochozí) vrstva mlatových cest a zpevněných ploch, specifikovaná v řezech jako kalený štěrčk, bude provedena z lomové výsivky (též tzv. MZK – mechanicky zpevněné kamenivo). Pokud tento materiál nebude sám o sobě dostatečně pojivý (tzn. podíl jílových částic nebude zárukou dostatečné soudržnosti) lze tolerovat přidání 8% cementu. Povrchová vrstva z lomové výsivky bude zakalena, tzn. rozprostřena a zhutněna ve vlhkém stavu.
5. Materiál pro provedení obrusné vrstvy mlatových i dlážděných povrchů bude z hlediska konzistence, pevnosti a barevnosti odzkoušen, předveden a odsouhlasen na vzorku (se zástupcem NPÚ ÚP separátně nebo v rámci kontrolního dne).
6. U ocelových lemů s kotvením ocelovými trny se doporučuje použít ocelové hroty provlečené oky navařenými na ráfovínu z vnitřní strany (vždy dvě oka nad sebou). Složitější tvary (oblouky) se doporučuje dílensky předtvarovat a ráfovínu na místo osadit v hotových tvarech.

Žadatel se ve stanovené lhůtě k podkladům pro vydání rozhodnutí vyjádřil, nemá připomínky. Krajský úřad Středočeského kraje, odbor kultury a památkové péče, který

žádost posoudil, považuje, ve smyslu ustanovení § 14 odst. 3 zákona č. 20/1987 Sb., zamýšlené práce za přípustné a stanovuje podle tohoto ustanovení a podle ustanovení § 9 odst. 4 vyhlášky č. 66/1988 Sb., základní podmínky pro přípravu a realizaci zamýšlených prací. Při stanovení podmínek realizace obnovy správní orgán vychází ve svém závazném stanovisku ze znalosti místa a, ve smyslu § 14 odst. 6 zákona č. 20/1987 Sb., také z písemného vyjádření Národního památkového ústavu, ústředního pracoviště, vydaného pod značkou NPU-302/453/2012, [REDAKCE] ze dne 14.2.2012, se kterým se ztotožnil.

Předložená prováděcí projektová dokumentace řeší stavebně technickou část, trasování cest a zpevněných ploch a jejich technické a materiálového provedení a odvodnění, dále terénní úpravy a zavlažovací systém. Jako celek byl obnovný proces předmětem konceptu (studie) obnovy v roce 2010, k přípravě obnovy bylo Krajským úřadem Středočeského kraje, odborem kultury a památkové péče, vydáno závazné stanovisko č.j. 133194/2010/KUSK dne 6.9.2010, podkladem bylo písemné vyjádření Národního památkového ústavu, ústředního pracoviště, č.j. NPÚ-302/6525/2010 ze dne 25.8.2010.

Jednou z priorit zájmů památkové péče je zachování autentické historické materie. V areálu Sázavského kláštera se jedná o zděné stoly, valounovou dlažbu, archeologické nálezy. Kolize s těmito objekty je nutno předem eliminovat. Pokud je kolize nevyhnutelná, je třeba řešit situaci tak, aby byla zajištěna oprava a zachována funkčnost dotčené historické konstrukce. Zhotovitel musí být v předstihu vlastníkem seznámen se situací pod úrovní terénu, a to jak v zahradách, tak v nádvořích.

Pro stavební úpravy schodiště v Severní zahradě byly předloženy 2 varianty, v první se předpokládalo odstranění stávající zdi vymezující schodišťový prostor ze strany Severní zahrady. Nově pak byla navržena zděná stěna se středovou brankou v půdorysné poloze ohradní zdi. Vlastní schodiště by zůstalo oddělené, bez prostorového napojení na Severní zahradu. Varianta 2 respektuje dochovanou stavební situaci, počítá jen se snížením zdi kolem nástupu na schodiště. Tento návrh respektuje stávající stav, kdy jsou dochovány historické úpravy a materiály. Podmínka vychází ze současného stavu poznání. Dosud nebyl dohledán podklad, který by prokázal, že nějaká část dochované situace je novodobou konstrukcí.

Podmínka č. 3 vychází z požadavku na použití tradičních materiálů a technologií pro obnovu památkových objektů a zachování genia loci. Pro opravu historických zdí je třeba zajistit zdící materiál (kámen, cihla) shodného druhu jako je historické stavivo v té které zdi. Stejný požadavek je kladen i na maltu. Doplňovaná malta bude mít stejnou strukturu a odstín jako malta původní, rovněž je třeba zachovat vazbu či skladbu zdiva a provedení spárování jako v navazující historické zdi. Konzervaci a obnovu omítek nutno posuzovat na základě aktuálních průzkumů v době realizace. Vhodnost je třeba ověřit vzorky.

Podmínka č. 4 se vztahuje k mlatovým povrchům, které jsou pevné, mají dobré pochozí i vzhledové vlastnosti a snadno se udržují, pokud jsou správně provedeny. Proto se klade důraz na volbu materiálu i způsob položení. Je třeba vyhnout se postupům, které nezaručují trvanlivost a kvalitu (např. rozprostření za sucha a dodatečné zvlhčení, přidávání umělých pojiv). Přidání cementu lze tolerovat do 8%. V případě, že se cementu přidá více jak 8%, povrch se stává nepropustný a chová se jako skořepina, tzn. praská.

Kvalita a vzhledová způsobilost mlatových i dlážděných povrchů závisí na pevnosti i barevnosti materiálu a způsobu položení. I materiály pocházející z jednoho zdroje se nezdíka liší konzistencí i barevností. Vhodnost je třeba ověřit vzorky.

Stabilizace rozhraní ploch ráfovinou je osvědčený způsob, který vychází z tradičních metod. Výsledný efekt do značné míry závisí na způsobu instalace pásoviny. Některé díly


(zejména oblé tvary), je žádoucí vytvořit na míru. Kotvení hroty navařenými na pásovinu ztěžuje instalaci. Proto je lepší na pásovinu z vnitřní strany navařit pouze aretovací očka a pásovinu ukotvit po osazení na místo hroty provlečenými těmito oky.

Sázavský klášter je významnou národní kulturní památkou, patří k výjimečným kulturním památkám Středočeského kraje. Odbor kultury a památkové péče Krajského úřadu Středočeského kraje ve svém závazném stanovisku posuzoval navrhované úpravy především z hlediska ochrany národní kulturní památky ve smyslu § 1 zákona č. 20/1987 Sb.

Poučení

Toto závazné stanovisko je vydáváno jako podklad pro rozhodnutí příslušného stavebního úřadu a nelze se proti němu samostatně odvolávat. Napadnout odvoláním je možné až rozhodnutí stavebního úřadu.

otisk úředního razítka



Na vědomí:

Národní památkový ústav, ústřední pracoviště, Valdštejnské náměstí 3, 118 01 Praha 1
Archeologický ústav AV ČR Praha, v.v.i., Letenská 4, 118 01 Praha 1

Doručená datová zpráva

ID zprávy: 88197516

Odesílatel

Název: Město Sázava, Školská 194, 28506 Sázava, CZ

ID schránky: st9bbj3

Typ schránky: OVM

Příjemce

Název: ARCHA - inženýrská agentura, a.s., Smetanova 285, 28002 Kolín, Česká republika

Dodáno: 8.6.2012, 10:34:01

Obecné informace

Věc: Stavební povolení

Zmocnění: / § odstavec písmeno

Naše č. j.: SU/418/2012-4

Naše sp. zn.: SU/418/2012

Vaše č. j.: Nebylo zadáno

Vaše sp. zn.: Nebylo zadáno

K rukám: Nebylo zadáno

Do vl. rukou:

Zakázáno doručení fikcí:

Přílohy

18766.pdf



Městský úřad Sázava, odbor výstavby a životního prostředí
Školská 194, Sázava
(sídlo odboru: nám. Voskovce a Wericha č.p. 356)

Č.j: SU/418/2012-4-B

Sázava, dne: 8.6.2012

Vyřizuje: [REDACTED]

E-mail: [REDACTED]

Telefon: [REDACTED]

STAVEBNÍ POVOLENÍ

Městský úřad Sázava, odbor výstavby a životního prostředí, jako stavební úřad příslušný dle § 13 odst. 1 písm. f) zákona č. 183/2006 Sb., o územním plánování a stavebním řádu (stavební zákon), ve znění pozdějších předpisů (dále jen "stavební zákon"), rozhodl ve věci žádosti o vydání stavebního povolení pro stavbu: Sázavský klášter – obnova zahrad na pozemcích: pozemkové parcely parcelní číslo 8, 676, 1, 2/2, 9, 18, 19, 673, 675, 677 v kat. území Černé Budy, kterou podal **Národní památkový ústav** (IČ - 75032333), Valdštejnské nám. 162/3, 118 01 Praha takto:

Stavba:

Sázavský klášter – obnova zahrad

na pozemcích: pozemkové parcely parcelní číslo 8, 676, 1, 2/2, 9, 18, 19, 673, 675, 677 v kat. území Černé Budy

se podle § 115 stavebního zákona a vyhlášky č. 526/2006 Sb., kterou se provádějí některá ustanovení stavebního zákona ve věcech stavebního řádu

p o v o l u j e

v rozsahu projektové dokumentace, ověřené při stavebním řízení, ze které vyplývají hlavní technické detaily provedení a umístění stavby, členění na objekty, užívání jednotlivých prostor, ale i rozsah záboru staveniště, organizace výstavby, splnění požadavků daných zvláštními předpisy, atd.

Popis stavby:

Jedná se o opravy stavebních konstrukcí, které jsou součástí zahrad (ohradní stěny, schodiště, opěrné zdi parkových cest, základů románského kostela, rajského dvora, zpevnění svahů, úprav nádvoří, zpevněných ploch), návrh nových dřevěných plotů a zábradlí, návrh obnovy nebo náhrady dřevěných a kovaných vrat, branek a mříží. Dále řeší statické zajištění nestabilního svahu ve východní zahradě a odvlhčení zdiva po obvodě nádvoří a rajského dvora.

Navržené opravy a úpravy jsou nezbytné z důvodu záchrany historicky cenných konstrukcí a zajištění bezpečnosti návštěvníckého provozu.

Další stavební úpravy se jednájí ploch nádvoří a cest v zahradách. Kromě plochy nádvoří se jedná o Kostelní zahradu, Rajský dvůr, Severní zahradu, Svatoprokopskou zahradu, Severní lesní zahradu, Jižní zahradu, Východní svažitou zahradu a Západní zahradu. Zpevněné plochy a cestní síť budou obnoveny. Jedná se o cesty s mlatovým nebo štětovým povrchem a zpevněné plochy s kamenným povrchem. Odvodnění povrchu komunikací je navrženo převážně do přilehlých travnatých ploch.

Závlaha travnatých ploch je navržena výsuvnými postřikovači, automatické ovládání je navrženo centrální ovládací jednotkou, umístěnou v technické místnosti v objektu kláštera.

Pro provedení stavby se stanoví tyto podmínky:

1. Stavba bude provedena podle projektové dokumentace :
 - Obnova vybraných stavebních částí zahrad (ohradní a opěrné zdi, schodiště zidky u cest, studna v Rajském dvoře, koruna tetrakonchy sv. Kříže), dřevěných plotů, zábradlí, dřevěných a kovaných vrat, branek, mříží, ve statickém zajištění části nestabilního svahu na východní zahradě a lokálním zpevnění svahu, řešení přístupu do svatoprokopské jeskyně a odvlhčení obvodových stěn klášterních budov podzemními větracími kanály – podle projektové dokumentace „ Sázavský klášter – PD obnova zahrad, stavebně technická část“ – zodpovědný projektant [redacted] zpracovatelé Ing. [redacted] [redacted] generální projektant terra floricka v.o.s. Grafická 20, 150 00 Praha 5, datum 11 2010 včetně upraveného řešení HTU Svatoprokopské zahrady vyvolaného změnou stavebního řešení vstupu do jeskyně (vypracoval v lednu 2012 [redacted])
 - Obnova cestního systému (konstrukční profily, skladba vrchních vrstev, typy obrub, odvod povrchové vody), v položení dlážděných ploch, v řešení odvodu povrchových vod pomocí podpovrchových odvodňovacích příkopů, opravě studny v Severní zahradě, umístění a provedení ptačího napajedla a atypických lavic – podle projektové dokumentace „Sázavský klášter – projektová dokumentace – C.1.1 trasování, technické a materiálové řešení cestní sítě vč. odvodnění, C.1.2 terénní úpravy“ – zodpovědný projektant části C.1.1. je Ing. Karel Mišička, zpracovatelé [redacted] zodpovědný projektant části C.1.2 je [redacted] části C.1 jsou zodpovědnými projektanty [redacted] generální projektant terra Florida v.o.s Grafická 20, 150 00 Praha 5, datum 03 2011.
 - Automatického zavlažovacího systému – zodpovědný projektant části C.3.4 je [redacted] generální projektant terra Florida v.o.s. Grafická 20, 150 00 Praha 5 a ITEC s.r.o. – Rain Bird pro ČR a SR, AOS, Modletice 106, 251 01 Říčany, datum 12 2011.
2. **Budou dodrženy podmínky Krajského úřadu Středočeského kraje, závazné stanovisko ze dne 5.3.2012, č.j. 032967/2012/KUSK:**
 - Při realizaci nedojde k poškození historických podzemních konstrukcí ani k likvidaci úprav historických povrchů.
 - Schodiště 5 v Severní zahradě bude řešeno dle varianty 2, výkres 13a.
 - Veškeré povrchové úpravy budou prováděny na základě výběru ze vzorků, výsledky výběru budou předloženy Krajskému úřadu Středočeského kraje se žádostí o vydání závazného stanoviska.
 - Pochozí vrstva mlatových cest a zpevněných ploch, specifikovaná v řezech jako kalený štěrk, bude provedena z lomové výsivky (tzv. MZK – mechanicky zpevněné kamenivo).Pokud tento materiál nebude sám o sobě dostatečně pojivý (tzn. podíl jílových částic nebude zárukou dostatečné soudržnosti), lze tolerovat přidání 8% cementu. Povrchová vrstva z lomové výsivky bude zakalena, tzn. rozprostřena a zhutněna ve vlhkém stavu.
 - Materiál pro provedení obrusné vrstvy maltových i dlážděných povrchů bude z hlediska konzistence, pevnosti a barevnosti odzkoušen, převeden a odsouhlasen na vzorku, výsledky výběru budou předloženy Krajskému úřadu Středočeského kraje se žádostí o vydání závazného stanoviska.
 - U ocelových lemů s kotvením ocelovými trny budou použity ocelové hroty provlečené oky navařenými na ráfoviny z vnitřní strany (vždy dvě oka nad sebou). Složitější tvary (oblouky) budou dílensky předtvarovány a ráfovina bude na místo osazována v hotových tvarech.
3. Areál národní kulturní památky Sázavský klášter je územním s archeologickými nálezy ve smyslu § 22 odst. 2 zákona č. 20/1987 Sb., jakékoli zemní zásahy spojené se stavební činností budou v předstihu oznámeny Archeologickému ústavu AV ČR Praha, v.v.i., Letenská 4, 118 01 Praha, a následně bude umožněno jemu nebo oprávněné organizaci provedení záchranného archeologického výzkumu.
4. Stavba bude prováděna dodavatelsky stavebním podnikatelem, vybraným na základě výběrového řízení. Termín zahájení stavby, název, sídlo a oprávnění k předmětné činnosti bude předloženo stavebnímu úřadu před zahájením stavebních prací.
5. Při stavbě budou dodržena ustanovení vyhl. č. 268/2009 Sb., upravující požadavky na provádění stavebních konstrukcí a technických zařízení staveb a na ně navazující ustanovení příslušných technických norem.
6. Stavěníště bude odpovídat požadavkům ustanovení § 24e vyhl. č. 269/2009 Sb. Stavební činnost bude uskutečňována tak, aby byly veškeré její negativní vlivy sníženy na minimum. Práce, jejichž hloučnosť by přesahovala 50 dB, nebude prováděna v době od 22 do 6 hodin.
7. Před zahájením stavby bude na viditelném místě u vstupu na stavěníště umístěn štítek „Stavba povolena“, který obdrží stavebník, jakmile toto rozhodnutí nabude právní moci. Štítek musí být chráněn před povětrnostními vlivy, aby údaje na něm uvedené zůstaly čitelné a ponechán na místě do kolaudace stavby.
8. S odpadem, vznikajícím při stavební činnosti, bude nakládáno v souladu se zákonem č. 185/2001 Sb. O odpadech a ostatními souvisejícími předpisy v odpadovém hospodářství. (Obaly od stavebních materiálů nesmí být likvidovány spalováním na místě.)
9. Při provádění stavby musí být veden stavební deník, do něhož se pravidelně zaznamenávají údaje týkající se provádění stavby.
10. Stavebník je povinen dbát na řádnou přípravu stavby. Přitom musí mít na zřeteli zejména ochranu života a zdraví osob nebo zvířat, ochranu životního prostředí a majetku i šetrnost k sousedství. Stavebník je povinen ohlásit stavebnímu úřadu neprodleně po jejich zjištění závady na stavbě, které ohrožují životy a zdraví osob, nebo bezpečnost stavby.
11. Při realizaci stavby nesmí být dotčen veřejný zájem, zájmy sousedů ani zájem obecní.

12. Stavba bude dokončena **do 30.6.2015**. Podmínky rozhodnutí platí po dobu trvání stavby.
13. Městský úřad Sázava, odbor výstavby a životního prostředí v souladu s ustanovením § 115 odst. 1 stavebního zákona stanoví, že mu stavebník oznámí za účelem provedení **kontrolních prohlídek** stavby tyto fáze výstavby: závěrečná kontrolní prohlídka.
14. Městský úřad Sázava, odbor výstavby a životního prostředí v souladu s ustanovením § 115 odst. 1 stavebního zákona stanoví, že stavbu lze užívat jen na základě kolaudačního souhlasu.
15. K závěrečné kontrolní prohlídce stavby je stavebník povinen předložit zejména zápis o odevzdání a převzetí stavby, revizní zprávu el. zařízení, zápis zkoušky zavlažovacího potrubí.

Rozhodnutí o námitkách účastníků řízení:

Námítky ani připomínky nebyly vzneseny.

Účastníci řízení podle § 27 odst. 1 zákona č. 500/2004 Sb., správní řád, ve znění pozdějších předpisů (dále jen "správní řád"):

Národní památkový ústav (IČ - 75032333), Valdštejské nám. 162/3, 118 01 Praha

O d ů v o d n ě n í

Městský úřad Sázava, odbor výstavby a životního prostředí obdržel dne 2.5.2012 žádost o vydání stavebního povolení pro stavbu: Sázavský klášter – obnova zahrad na pozemcích: pozemkové parcely parcelní číslo 8, 676, 1, 2/2, 9, 18, 19, 673, 675, 677 v kat. území Černé Budy, kterou podal Národní památkový ústav (IČ - 75032333), Valdštejské nám. 162/3, 118 01 Praha.

Žádost byla doložena:

- stanovisko Krajského úřadu Středočeského kraje ze dne 5.3.2012, č.j. 032967/2012/KUSK
- dokladem o vlastnictví dotčených pozemků
- dokladem o uhrazení správního poplatku
- plnou mocí k zastupování

Městský úřad Sázava, odbor výstavby a životního prostředí, jako stavební úřad věcně a místně příslušný dle § 13 odst. 1 písm. f) zákona č. 183/2006 Sb., o územním plánování a stavebním řádu (stavební zákon), ve znění pozdějších předpisů (dále jen "stavební zákon"), oznámil dne 10.5.2012 v souladu s ustanovením § 112 odst. 1 stavebního zákona zahájení stavebního řízení všem známým účastníkům řízení a dotčeným orgánům a dle § 112 odst. 2 stavebního zákona upustil od ústního jednání. Námitky účastníků řízení a stanoviska dotčených orgánů mohly být uplatněny nejpozději do 4.6.2012.

Při vymezení okruhu účastníků stavebního řízení dospěl Městský úřad Sázava, odbor výstavby a životního prostředí k závěru, že právní postavení účastníka řízení v souladu s ust. § 109 stavebního zákona v daném případě přísluší (vedle stavebníka, vlastníka pozemku a vlastníka stavby na pozemku, na kterém má být stavba prováděna, anebo toho, kdo má k tomuto pozemku nebo stavbě právo odpovídající věcnému břemenu a jejich práva mohou být navrhovanou stavbou přímo dotčena) vlastníkům sousedních pozemků (a staveb na nich včetně těch, kdo má k sousednímu pozemku právo odpovídající věcnému břemenu a jejich práva mohou být navrhovanou stavbou přímo dotčena) a vlastníkům anebo správcům stávajících vedení technické a dopravní infrastruktury, dotčených předmětnou stavbou. Vlastnictví ani jiná práva k dalším (vzdálenějším) nemovitostem nemohou být tímto rozhodnutím přímo dotčena. Účastníci stavebního řízení: Národní památkový ústav, Vladimír Brzybohatý, ETORRA s.r.o, Město Sázava, Povodí Vltavy, státní podnik, Jan Rejhon,

Odůvodnění rozhodnutí o námitkách a připomínkách účastníků stavebního řízení:

Námítky ani připomínky nebyly vzneseny.

Městský úřad Sázava, odbor výstavby a životního prostředí v průběhu stavebního řízení posoudil žádost o vydání stavebního povolení z hledisek uvedených v § 111 stavebního zákona, projednal ji s účastníky řízení a s dotčenými orgány a posoudil shromážděná stanoviska a připomínky.

Po celkovém zhodnocení všech předložených podkladů včetně projektové dokumentace pro vedené správní řízení, stavební úřad dospěl k závěru, že při dodržení shora uvedených podmínek, nebudou ohroženy zájmy chráněné zvláštními právními předpisy a neshledal důvody bránící povolení shora uvedené stavby a proto rozhodl způsobem uvedeným ve výrokové části tohoto rozhodnutí.

Po dni nabytí právní moci stavebního povolení stavební úřad zašle stavebníkovi jedno vyhotovení ověřené projektové dokumentace spolu se štítkem obsahujícím identifikační údaje o povolené stavbě. Stavebník je povinen štítek o povolení stavby před zahájením stavby umístit na viditelném místě u vstupu na staveniště a ponechat jej tam až do dokončení stavby.

Stavba nesmí být zahájena, dokud stavební povolení nenabude právní moci. Stavební povolení pozbývá podle § 115 odst. 4 stavebního zákona platnosti, jestliže stavba nebyla zahájena do dvou let ode dne, kdy nabylo právní moci. Dobu platnosti stavebního povolení může stavební úřad prodloužit na odůvodněnou žádost stavebníka podanou před jejím uplynutím. Podáním žádosti se stává běh lhůty platnosti stavebního povolení.

Stavební úřad v tomto řízení poskytl dotčeným osobám přiměřené poučení o jejich právech a povinnostech a s dostatečným předstihem uvědomil dotčené osoby o úkonu, který učiní, je-li to potřebné k hájení jejich práv a neohrozí-li to účel úkonu. Stavební úřad umožnil dotčeným osobám uplatňovat jejich práva a oprávněné zájmy, k čemuž stanovil vždy přiměřené lhůty. Stavební úřad postupoval tak, aby nikomu nevznikaly zbytečné náklady, a dotčené osoby co možná nejméně zatěžoval. Podklady od dotčené osoby vyžadoval jen na základě speciálního právního předpisu, kterým je stavební zákon. Stavební úřad dbal vzájemného souladu všech postupů, které probíhají současně a souvisejí s týmiž právy nebo povinnostmi dotčené osoby. Správní orgán vzájemně spolupracoval v zájmu dobré správy s ostatními orgány veřejné moci.


Stavebního povolení je dle § 73 odst. 2 správního řádu závazné i pro právní nástupce účastníků řízení.

P o u č e n í

Proti tomuto výroku mohou účastníci řízení podat odvolání ve lhůtě 15 dnů ode dne jeho oznámení; prvním dnem lhůty je den následující po dni oznámení rozhodnutí. Odvolání se podává u zdejšího úřadu s potřebným počtem stejnopisů tak, aby jeden stejnopis zůstal stavebnímu úřadu a aby každý účastník dostal jeden stejnopis a rozhoduje o něm Krajský úřad Středočeského kraje, Praha.

Odvoláním lze napadnout výrokovou část rozhodnutí. Odvolání jen proti odůvodnění rozhodnutí je nepřipustné.

Otisk razítka



R o z d ě l o v n í k

Účastníci řízení (doručení jednotlivě):

Národní památkový ústav, Valdštejnské nám. 162/3, 118 01 Praha,, doručovací adresa: Národní památkový ústav, územní odborné pracoviště středních Čech v Praze, Sabinova 373/5, 130 00 Praha 3, prostřednictvím zástupce: ARCHA - inženýrská agentura, a.s., Smetanova 285, 280 02 Kolín IV

ETORRA s.r.o, Řadlická 663/28, Praha - Smíchov, 150 00 Praha

Město Sázava, Školská 194, 285 06 Sázava

Povodí Vltavy, státní podnik, Holečkova 106/8, Praha - Smíchov, 150 24 Praha

Dotčené orgány (doručení jednotlivě)

Krajský úřad Středočeského kraje, odbor kultury a památkové péče, Zborovská 11/81, 150 21 Praha 5 - vyj. 032967/2012/KUSK

Příloha:

Po dni nabytí právní moci stavebního povolení předá stavební úřad žadateli jedno vyhotovení tohoto rozhodnutí opatřené záznamem o účinnosti spolu s ověřenou projektovou dokumentací a žadateli se štítkem "stavba povolena".

Správní poplatek, vyměřený podle zákona č. 634/2004 Sb., o správních poplatcích, ve znění pozdějších předpisů, v celkové výši 1000,- Kč byl zaplacen hotově dne 2.4.2012, číslo dokladu 0493804 a 0493807.



Městský úřad Sázava, stavební úřad

Náměstí Voskovce a Wericha č.p. 356, 285 06 Sázava

Č.j: SU/475/2021-4-B

Sázava, dne: 06.04.2021

Vyřizuje:

E-mail: I.

Telefon:

ROZHODNUTÍ

Městský úřad Sázava, jako stavební úřad věcně příslušný dle § 13 odst. 1 písm. e) zákona č. 183/2006 Sb., o územním plánování a stavebním řádu (stavební zákon), ve znění pozdějších předpisů (dále jen "stavební zákon") a místně příslušný dle § 11 odst. 1 písm. b) zákona č. 500/2004 Sb., správní řád, ve znění pozdějších předpisů (dále jen "správní řád"), rozhodl ve věci žádosti o povolení změny stavby před jejím dokončením – prodloužení lhůty k dokončení na stavbu: SÁZAVSKÝ KLÁŠTER - Obnova zahrad na pozemcích pozemkové parcely parcelní číslo 1, 2/2, 8, 9, 18/1, 18/2, 19, 673, 675, 676 a 677 v katastrálním území Černé Budy, kterou podal subjekt **Národní památkový ústav** (IČO - 75032333), Valdštejnské náměstí 162/3, Malá Strana, 118 00 Praha 011 prostřednictvím zástupce: ARCHA - inženýrská agentura, a.s., V Zídkách 490, 280 02 Kolín

Lhůta k dokončení stavby:

SÁZAVSKÝ KLÁŠTER - Obnova zahrad

na pozemcích pozemkové parcely parcelní číslo 1, 2/2, 8, 9, 18/1, 18/2, 19, 673, 675, 676 a 677 v katastrálním území Černé Budy.

se podle § 118 stavebního zákona prodlužuje **do 31.3.2024.**

Ostatní podmínky stavebního povolení ze dne 8.6.2012 pod č.j. SU/418/2012-4-B, které nabylo právní moci dne 4.7.2012 zůstávají v platnosti.

Účastníci řízení podle § 27 odst. 1 zákona č. 500/2004 Sb., správní řád, ve znění pozdějších předpisů (dále jen "správní řád"):

Národní památkový ústav (IČO - 75032333), Valdštejnské náměstí 162/3, Malá Strana, 118 00 Praha 011

Odůvodnění

Městský úřad Sázava, odbor výstavby a životního prostředí obdržel dne 15.3.2021 žádost o prodloužení lhůty k dokončení výše uvedené stavby. Podání bylo předepsaným způsobem doloženo.

Stavební povolení vydal Městský úřad Sázava odbor výstavby a životního prostředí dne 8.6.2012 pod č.j. SU/418/2012-4-B.

V řízení bylo zkoumáno, zda mohou být přímo dotčena práva osob, která vyplývají z vlastnictví stavby na pozemku, na kterém má být stavba prováděna a dále zda mohou být přímo dotčena práva odpovídající věcnému břemenu k tomuto pozemku nebo stavby. Dále bylo zkoumáno, zda mohou být přímo dotčena práva osob, která vyplývají z vlastnictví sousedního pozemku nebo stavby na něm a dále zda mohou být přímo dotčena práva odpovídající věcnému břemenu k sousednímu pozemku. Na základě výsledku byl stanoven okruh účastníků řízení ve smyslu § 109 stavebního zákona.

Stavební úřad v průběhu řízení o změnu stavby před jejím dokončením – prodloužení lhůty k dokončení stavby posoudil žádost o povolení změny stavby před jejím dokončením z hledisek uvedených § 118 stavebního zákona. Zjistil, že předpoklady, za kterých bylo stavební povolení vydáno, zůstaly nezměněny a že prodloužením lhůty stavby nejsou ohroženy veřejné zájmy ani nepřiměřeně omezena či ohrožena práva a oprávněné zájmy účastníků řízení.


Oznámení o zahájení řízení stavební úřad nerozesílal s přihlédnutím k zásadě hospodárnosti a rychlosti při provádění správních řízení dle ustanovení § 6 zákona č. 500/2004 Sb., správní řád, ve znění pozdějších předpisů (dále jen "správní řád").

Městský úřad Sázava, stavební úřad v průběhu řízení o změně stavby před jejím dokončením o prodloužení lhůty, neshledal důvody bránící vydání tohoto rozhodnutí, rozhodl proto způsobem uvedeným ve výroku.

Poučení

Proti tomuto rozhodnutí se lze odvolat do 15 dnů ode dne jeho oznámení odboru územního a stavebního řízení Krajského úřadu Středočeského kraje, Zborovská 11, Praha 5 podáním u Městského úřadu Sázava, odboru výstavby a životního prostředí s potřebným počtem stejnopisů tak, aby jeden stejnopis zůstal správnímu orgánu a aby každý účastník dostal jeden stejnopis. První den lhůty je následující po dni oznámení.

Otisk razítka



Rozdělovník

Účastníci řízení - (doručení jednotlivě):

Benediktinské opatství Panny Marie a sv. Jeronýma v Emauzích, Vyšehradská 320/49, Praha - Nové Město, 128 00 Praha, IdDS: 6n9qny2

ETORRA s.r.o., Plaská 614/10, Praha - Malá Strana, 150 00 Praha, IdDS: air4rc3

Město Sázava, nám. Voskovce a Wericha 356, Sázava, 285 06 Sázava

Národní památkový ústav, Valdštejnské náměstí 162/3, Malá Strana, 118 00 Praha 011, prostřednictvím zástupce: ARCHA - inženýrská agentura, a.s., V Zídkách 450, Kolín II, 280 02 Kolín, IdDS: [redacted]

Povodí Vltavy, státní podnik, Holečkova 3178/8, Praha - Smíchov, 150 00 Praha, IdDS: [redacted]

Římskokatolická farnost Sázava - Černé Budy, Zámecká 75, Sázava - Černé Budy, 285 06 Sázava

Dotčené orgány (doručení jednotlivě)

Krajský úřad Středočeského kraje, odbor kultury a památkové péče, odbor kultury a památkové péče, Zborovská 11, 150 21 Praha 5, IdDS: [redacted], vyj: 032967/2012/KUSK

Správní poplatek, vyměřený podle zákona č. 634/2004 Sb., o správních poplatcích, ve znění pozdějších předpisů (dále jen "zákon o správních poplatcích") v celkové výši 1000,- Kč byl zaplacen převodním příkazem dne 25.03.2021.