


447/2018 - 12 - 07

	<p style="text-align: center;">METROPROJEKT Praha a. s. Argentinská 1621/36, Holešovice, 170 00 Praha 7</p> <p style="text-align: center;">SMLOUVA O DÍLO</p> <p style="text-align: center;">uzavřená podle § 2586 a násl. zákona č. 89/2012 Sb., občanského zákoníku, v platném znění</p>
---	---

Název akce: RS 4 VRT Praha-Balabenka – sjezd Lovosice

Č. smlouvy objednatele: 8304/MP-K4

Č. smlouvy zhotovitele:

1. Smluvní strany:

Objednatel: METROPROJEKT Praha a. s.
Argentinská 1621/36, Holešovice, 170 00 Praha 7
zastoupený: Ing. Vladimírem Seidlem, předsedou představenstva
Ing. Petrem Vyskočilem, místopředsedou představenstva
bankovní spojení: Komerční banka a.s.
čís. účtu: 9302021/0100
IČO: 45271895 DIČ: CZ45271895 – plátce DPH
OR: Městský soud Praha, odd. B, vložka 1418

Zhotovitel: Vysoká škola báňská – Technická univerzita Ostrava
Součást: Fakulta bezpečnostního inženýrství
Ostrava, Poruba, 17. listopadu 2172/15
zastoupený: doc. Ing. Jiří Pokorný, PhD., MPA, dr.h.c. děkan
bankovní spojení: Československá obchodní banka a.s.
čís. účtu: 127089559/0300
IČ: 61989100 DIČ: CZ61989100

Smluvní strany se dohodly uzavřít níže uvedeného dne, měsíce a roku

Smlouvu o dílo

dle ustanovení § 2586 a násl. zákona č. 89/2012 Sb., občanského zákoníku, v platném znění (dále jen „občanský zákoník“), kterou se zhotovitel zavazuje k provedení díla a objednatel se zavazuje k jeho převzetí a zaplacení dohodnuté ceny za jeho provedení za níže uvedených podmínek.

2. Předmět plnění:

Předmětem díla je poddodávka v rámci plnění veřejné zakázky dodávky služby vypracování projektové dokumentace pro zakázku „RS 4 VRT Praha – Balabenka – sjezd Lovosice“ (dále jen „Zakázka“), Objednatel pro konečného objednatele Správa železnic, státní organizace, IČ: 70994234, se sídlem Dlážděná 1003/7, 110 00 Praha 1 - Nové Město, zaps. v OR vedeném Městským soudem v Praze, oddíl A, vložka 48384 (dále také jen „Vyšší objednatel“).

Předmětem plnění je zpracování dokumentace stavby v podrobnosti dokumentace pro vydání rozhodnutí o umístění stavby dráhy dle přílohy č. 3 vyhlášky č. 499/2006 Sb., o dokumentaci staveb, ve znění pozdějších předpisů provádějíci zákon č. 183/2006 Sb., o územním plánování a stavebním řádu (stavební zákon), ve znění pozdějších předpisů (dále jen „DÚR“)

Dílem dle této smlouvy je:

Vypracování projektové dokumentace pro zakázku „RS 4 VRT Praha – Balabenka – sjezd Lovosice“ dle Směrnice SŽ SM011 – Dokumentace staveb Správy železnic, státní organizace, v platném znění (2022) v rozsahu: Bezpečnostní dokumentace železničních tunelů.

Specifikace prací:

- 2.1 Analýza rizik pro všechny čtyři tunely; předpokládá se dva jednokolejné a dva dvojkolejné
- 2.2 Požárně bezpečnostní řešení pro všechny tunely;
- 2.3 Expertizní posouzení rozvoje požáru a evakuace osob pro jeden typický, nebo technicky náročnější jednokolejný tunel a pro jeden typický, nebo technicky náročnější dvojkolejný tunel;
- 2.4 Operativně taktická studie pro všechny tunely
- 2.5 Technická podpora a konzultační činnost spojená s účastí na jednání
- 2.6 Součástí předmětu díla je zapracování připomínek vyššího Objednatele ke konceptu DUR.
- 2.7 Součástí díla je i předání podkladů pro tvorbu BIM modelu projektu (zajišťuje Objednatel). Podklady budou předány ve formátu dwg a xls. Ve formátu dwg budou předána data pro tvorbu geometrie prvků v informačním modelu a ve formátu xls budou předány podklady pro naplnění těchto prvků negrafickými informacemi. Rozsah informací se řídí dokumentem BIM Protokol
- 2.8 Cílem díla je získání souhlasných stanovisek dotčených orgánů, správců a dalších účastníků řízení tak, aby bylo dosaženo vydání pravomocného souhlasu s umístěním celé stavby. Z tohoto titulu je součástí plnění též součinnost Zhotovitele nezbytná při projednání dokumentace a k získání souhlasných stanovisek, a to v rozsahu týkajícím se předmětu díla.

3. Podklady:

- 3.1 Příloha č. 2 Obchodní podmínky Zhotovení Dokumentace pro územní řízení OP/DUR/6/21 Vyššího objednatel (Správa železnic, státní organizace) – Příloha č. 1 této smlouvy
- 3.2 Příloha č. 3 b) Všeobecné technické podmínky – Dokumentace staveb – VTP/DOKUMENTACE/04/21 Vyššího objednatel (Správa železnic, státní organizace) (dále VTP) – Příloha č. 2 této smlouvy
- 3.3 Příloha č. 3 c) Zvláštní technické podmínky Záměr projektu, Dokumentace pro územní rozhodnutí, Dokumentace EIA „RS 4 VRT Praha-Balabenka – sjezd Lovosice“; Zpracování dokumentace pro územní rozhodnutí“ Vyššího objednatel (Správa železnic, státní organizace) ze dne 14. 1. 2022 – Příloha č. 3 této smlouvy
- 3.4 Stavební dokumentace řešených tunelů a navazujících stavebních úseků.
- 3.5 Příloha č. 12 BIM Protokol včetně všech jeho příloh
- 3.6 Podklady dle odst. 3.4 a 3.5 viz výše, budou z důvodu jejich obsáhlosti a charakteru zpřístupněny zhotoviteli způsobem dle dohody zástupců smluvních stran ve věcech technických.

4. Termíny, místo a způsob plnění, předání a převzetí:

- 4.1 Termíny plnění:
 - 4.1.1 Podklady pro zpracovatele, které jsou zásadní z hlediska dalšího návrhu ostatních profesí (přístupové komunikace a nástupní plochy pro IZS, únikové východy, zdroje požární vody a vybavení objektů vyhrazenými požárně bezpečnostními zařízeními apod.) 31. 10. 2023
 - 4.1.2 „2. dílčí etapa“ koncept DUR 15. 11. 2023
 - koncept technického řešení Díla k projednání v úseku odb. Balabenka (mimo) - ŽST Roudnice n/l VRT (včetně)
 - základní 3D model zasazený do terénu pro prezentaci záměru samosprávě a veřejnosti
 - 4.1.3 „3. dílčí etapa“ Aktualizovaný koncept DÚR 18.12.2023

- koncept technického řešení Díla se zapracovanými připomínkami objednatele, předanými do 1.12.2023 v úseku odb. Balabenka (mimo) - ŽST Roudnice n/l VRT (včetně)
 - odhad investičních nákladů v podrobnosti pro stupeň DÚR v úseku odb. Balabenka (mimo) - ŽST Roudnice n/l VRT (včetně)
 - konečné výstupy z průzkumů v úseku odb. Balaběnka (mimo) - ŽST Roudnice n/l VRT
- 4.1.4 „4. dílčí etapa“ Dokončení konceptu DÚR 3 měsíce od pokynu Objednatele
- koncept technického řešení Díla v úseku ŽST Roudnice n/l VRT (mimo) – sjezd Lovosice
 - odhad investičních nákladů pro úseku v podrobnosti pro stupeň DÚR Díla v úseku ŽST Roudnice n/l VRT (mimo) – sjezd Lovosice
 - spolupráce při dokončení EIA a odevzdání Záměru projektu
- 4.1.5 „5. dílčí etapa“ Čistopis DÚR a EIA do 3 měsíců od dokončení 4. dílčí etapy
- odevzdání čistopisu DÚR se zapracováním připomínek Objednatele včetně BIM
 - odevzdání čistopisu EIA se zapracováním připomínek Objednatele
 - spolupráce při odevzdání Záměru projektu
- 4.1.6 „6. dílčí etapa“ Získání pravomocného kladného závazného stanoviska EIA do 5 měsíců od dokončení 5. dílčí etapy
- spolupráce při získání pravomocného kladného závazného stanoviska EIA
- 4.1.7 7. dílčí etapa Aktualizace čistopisu DÚR do 3 měsíců od dokončení 6. dílčí etapy
- aktualizovaný čistopis DUR se zapracovanými připomínkami DOSS, aktualizovaný BIM
 - aktualizované investiční náklady
- 4.1.8 „8. dílčí etapa“ Získání pravomocného ÚR předpoklad do 2 měsíců od dokončení 7. dílčí etapy
- spolupráce při získání pravomocného ÚR
- 4.1.9 Technická podpora a konzultační činnost spojená s účastí na jednání – na výzvu Objednatele.
- 4.2 Místem plnění je sídlo objednatele.
- 4.3 Zhotovitel odpovídá za to, že předmět díla dle čl. 2 této smlouvy bude mít v době jeho předání objednateli vlastnosti stanovené obecně závaznými předpisy, závaznými normami a touto smlouvou. Dále odpovídá za to, že dílo nebude mít právní vady a bude kompletní.
- 4.4 Objednatel není povinen převzít dílo, není-li provedeno řádně a v souladu s touto smlouvou; ustanovení § 2628 občanského zákoníku se neuplatní.
- 4.5 Pokud se v průběhu provádění díla ukáže potřebnou součinnost objednatele v oblasti, na kterou při uzavření této smlouvy zhotovitel objednatele prokazatelně neupozornil a kterou nebylo možno v okamžiku uzavření smlouvy předpokládat, vyzve zhotovitel objednatele písemně k přesně specifikované součinnosti a stanoví mu přiměřenou lhůtu k jejímu poskytnutí. Objednatel není v prodlení s poskytnutím součinnosti, dokud neuplyne přiměřená lhůta od doručení písemné výzvy zhotovitele.
- 4.6 Zhotovitel je oprávněn nechat dílo provést třetí osobou pouze s předchozím písemným souhlasem objednatele. Zhotovitel se zavazuje poskytnout objednateli identifikační údaje veškerých subdodavatelů včetně specifikace jimi prováděných částí díla, a to v rámci písemné žádosti o udělení souhlasu s jejich využitím předkládané objednateli.
- 4.7 Zhotovitel je při provádění díla vázán veškerými příkazy objednatele, je však oprávněn upozornit na zjevně nevhodný příkaz.

5. Cena za dílo:

- 5.1 Cena za dílo je stanovena dohodou smluvních stran ve smyslu zákona č. 526/1990 Sb., o cenách, ve znění pozdějších předpisů:

Smluvní cena: **780 000,- Kč bez DPH**
(slovy sedm set osmdesát tisíc korun českých)

Z toho:

Plnění dle bodu 2.1	140 000,- Kč
Plnění dle bodu 2.2	120 000,- Kč
Plnění dle bodu 2.3	320 000,- Kč
Plnění dle bodu 2.4	200 000,- Kč

- 5.2 Technická podpora a konzultační činnost spojená s účastí na jednání
1 200,- Kč/ hod, maximálně však do výše 150 000,- Kč.
- 5.2.1 Maximální výše plnění v sobě zahrnuje veškeré úkony potřebné k naplnění povinností Zhotovitele dle této smlouvy, zejména s ohledem na plnění dle bodu 2.7.
- 5.3 Pokud je zhotovitel plátcem DPH, pak ke sjednané ceně bude při fakturaci připočtena DPH podle platných předpisů v době fakturace.
- 5.4 Účastníky dohodnutá cena je sjednána jako maximální. Právo na zaplacení ceny díla vzniká zhotoviteli provedením díla či jeho části. Zhotovitel na sebe přebírá nebezpečí změny okolností ve smyslu ustanovení § 1765 a § 2620 občanského zákoníku. Cena díla bude uhrazena za podmínek a v termínech stanovených touto Smlouvou; ustanovení § 2611 občanského zákoníku se nepoužije.
- 5.5 Zhotovitel bere na vědomí, že ze strany Vyššího objednatele může být užití (tj. realizace stavby dle PD) Díla zhotoveného v rámci plnění této Smlouvy spolufinancována ze zdrojů ze strukturálních fondů Evropské unie či jiných zdrojů veřejné podpory a že Vyšší objednatel a stejně tak i Objednatel, či Zhotovitel bude v takovém případě v souvislosti s plněním této Smlouvy osobou povinnou spolupůsobit při výkonu finanční kontroly v souladu s § 2 písm. e) zákona č. 320/2001 Sb., o finanční kontrole ve veřejné správě a o změně některých zákonů, v platném znění (dále „zákon o finanční kontrole“). Zhotovitel se zavazuje pro tento případ poskytnout neprodleně veškerou součinnost jakémukoli subjektu či orgánů za účelem splnění uvedené povinnosti podle zákona o finanční kontrole. Zhotovitel dále bere na vědomí, že stejné povinnosti mají i jeho případní poddodavatelé podílející se na plnění této Smlouvy a odpovídá v plném rozsahu za to, že k této součinnosti své poddodavatele zavázal ve smlouvách, které s nimi uzavřel nebo uzavře.

6. Počet vyhotovení:

- 6.1 Počet výtisků a vyhotovení dokumentace v elektronické podobě dle přílohy č. 2 „Příloha č. 3 b) Všeobecné technické podmínky a Přílohy č. 12 BIM protokol včetně všech jeho příloh (2x CD/DVD v otevřené formě + 2 x CD/DVD v uzavřené formě. BIM datový nosič (USB flash disk)).
- 6.2 1x v digitálním provedení ke každému jednotlivému termínu, dle odstavce 4. takto:
projektová dokumentace v uzavřeném formátu PDF, v rozložení pro přímý tisk (orientace rozpisů vpravo dole, oříznuto na přesný formát výkresu, nastavena adekvátní velikost papíru pro tisk)
výkresová část - AUTOCAD ve formátu dwg
textová část - WORD - *.doc, EXCEL - *.xls
rozpočet - EXCEL - *.xls, ASPE
nosič – CD, DVD, nebo sdílené datové úložiště určené Objednatelem
- 6.3 V ceně díla jsou zahrnuty veškeré počty vyhotovení dle bodů 6.1. a 6.2.

7. Platební podmínky:

7.1 Smluvní strany si sjednávají, že níže uvedené Platební podmínky se řídí Obchodními podmínkami Vyššího Objednatele (Správa železnic, státní organizace) pro Zhotovení Dokumentace pro územní řízení OP/DUR/6/21 – Příloha č. 1 této smlouvy

7.2 Faktura bude zhotovitelem odeslána v digitální formě na emailovou adresu:

uctarna@metroprojekt.cz a bude mít zejména tyto náležitosti:

- číslo faktury s vyznačením dne splatnosti a dne vystavení;
- datum zdanitelného plnění;
- číslo smlouvy a název akce;
- adresu objednatele a zhotovitele včetně IČO a DIČ;
- fakturovanou částku;
- výši DPH dle platných předpisů;
- bankovní spojení zhotovitele;
- razítko a podpis zodpovědné osoby;
- smluvními stranami potvrzený protokol o předání a převzetí díla;

Při zaslání faktury musí být dále splněny tyto povinnosti:

- faktura musí být ve formátu ISDOC/ISDOCX., případně ve formátu .PDF;
- název souboru. PDF musí obsahovat slovo „Faktura“, případně „Invoice“;
- přílohy faktury mohou být v libovolných formátech a mohou být pojmenovány jakkoliv, nesmí však obsahovat slovo „Faktura“ či „Invoice“;
- jedním e-mailem nebo jednou datovou zprávou smí být zaslána vždy výhradně jedna faktura s přílohami, které budou tvořit samostatný soubor;
- zpráva s elektronickou verzí faktury nesmí obsahovat žádné reklamní či jiné oznámení;
- e-mail (datová zpráva) s fakturou a přílohami nesmí přesáhnout velikost 20 MB;
- zaslané soubory nesmí být komprimovány do archivu (zip, msg, apod.)
- E-mailová schránka nebo datová schránka, ze které budou odesílány faktury, musí umožňovat přijímání e-mailů či datových zpráv;

7.3 Pokud nebude mít faktura sjednané náležitosti, je objednatel oprávněn ji vrátit ve lhůtě splatnosti zhotoviteli. Do okamžiku doručení nové, řádně opravené faktury, nezačíná běžet lhůta splatnosti.

7.4 Faktura je splatná do 35-ti dnů po jejím doručení objednateli.

7.5 Objednatel bude hradit veškeré finanční částky pouze na účet zhotovitele zveřejněný správcem daně dálkově přístupným způsobem a vedený poskytovatelem platebních služeb v tuzemsku. Zhotovitel je povinen sdělit objednateli číslo účtu, které splňuje výše uvedená kritéria. Do doby oznámení čísla účtu, které je zveřejněno správcem daně dálkově přístupným způsobem, není objednatel v prodlení s úhradou faktury.

7.6 V případě, že se zhotovitel stane nespolehlivým plátcem ve smyslu zákona č. 235/2004 Sb., o dani z přidané hodnoty, souhlasí zhotovitel s tím, že objednatel bude hradit část faktur zhotovitele odpovídající výši DPH přímo na účet správce daně postupem dle § 109a zákona č. 235/2004 Sb., o dani z přidané hodnoty; základ daně bude uhrazen na účet zhotovitele. Pokud zhotovitel není plátcem DPH v České republice, pak se tento odstavec neaplikuje.

7.7 Smluvní strany se dohodly na dílčí fakturaci jednotlivých částí díla takto:

7.7.1	Plnění dle bodu 4.1.2, tj. 2. dílčí etapa	156 000,- Kč
7.7.2	Plnění dle bodu 4.1.3, tj. 3. dílčí etapa	156 000,- Kč
7.7.3	Plnění dle bodu 4.1.4, tj. 4. dílčí etapa	78 000,- Kč
7.7.4	Plnění dle bodu 4.1.5, tj. 5. dílčí etapa	39 000,- Kč
7.7.5	Plnění dle bodu 4.1.6, tj. 6. dílčí etapa	117 000,- Kč

7.7.6	Plnění dle bodu 4.1.7, tj. 7. dílčí etapa	117 000,- Kč
7.7.7	Plnění dle bodu 4.1.8, tj. 8. dílčí etapa	117 000,- Kč
7.7.8	Plnění dle bodu 4.1.9. probíhat na základě oboustranně odsouhlaseného výkazu hodin vždy v měsíčních intervalech.	

8. Smluvní pokuty.

- 8.1 Smluvní strany si sjednávají, že pro případ specifikovaných porušení smlouvy smluvními stranami, tak budou mezi stranami aplikovány sankce, tak jak jsou stanoveny Obchodními podmínkami Vyššího Objednatele (Správa železnic, státní organizace) pro Zhotovení Dokumentace pro územní řízení OP/DUR/6/21 – Příloha č. 1 této smlouvy této smlouvy. V tom případě, kdy jsou stanoveny v procentní výši k ceně díla, tak bude vždy uvažováno o ceně díla dle této konkrétní smlouvy.
- 8.2 Zaplacením smluvní pokuty není dotčeno právo druhé smluvní strany na náhradu škody v plné výši.
- 8.3 Zhotovitel bere na vědomí, že Objednatel je smluvně vázán k dodávce celé kompletní Zakázky Vyššímu objednateli a v případě prodlení bude za případné prodlení Vyšším Objednatelem sankcionován a stejně tak i v případě prodlení s odstraněním reklamovaných vad díla. Pokud prodlení Zhotovitele s plněním předmětu této Smlouvy způsobí následně porušení smluvních povinností Objednatele vůči Vyššímu Objednateli, pak bude Objednatel oprávněn případnou sankci regresně vymáhat k tíži Zhotovitele.

9. Odpovědnost Zhotovitele

- 9.1 Nebezpečí škody na zhotovovaném Díle nebo jeho části nese zhotovitel až do okamžiku řádného předání celé sjednané části Díla, či jeho dílčích částí.
- 9.2 Zhotovitel odpovídá za veškerou škodu, která vznikne objednateli v důsledku porušení povinností zhotovitele stanovených právními předpisy nebo touto smlouvou. Zhotovitel se zavazuje nahradit objednateli veškerou takto způsobenou škodu. Zhotovitel se dále zavazuje nahradit objednateli veškerou zhotovitelem uznanou nebo pravomocně přiznanou škodu vzniklou na základě řádně uplatněných nároků třetích osob, vzniklých v důsledku soudně prokázaného nebo zhotovitelem uznaného porušení jakékoli povinnosti zhotovitele dle této smlouvy, a to včetně nároků vyplývajících z uplatnění práv třetích osob k duševnímu či průmyslovému vlastnictví, které bylo součástí plnění zhotovitele. Zhotovitel se zároveň zavazuje v případě, že porušení práv třetích osob je trvalého charakteru, zajistit bez zbytečného odkladu a na vlastní náklady, aby Dílo nebo jeho část nadále práva třetích osob neporušovalo.
- 9.3 Dílo má vady, pokud neodpovídá podmínkám této smlouvy či relevantním právním předpisům, včetně technických norem.
- 9.4 Vytčené vady díla se zavazuje zhotovitel odstraňovat ve lhůtě 5 dní, není-li výslovně stanoveno dohodou jinak.
- 9.5 Ne zvolí-li objednatel při oznámení vady jaké právo z vadného plnění dle ustanovení § 2106 občanského zákoníku uplatňuje, vyzve jej zhotovitel písemně k volbě práva a stanoví, v jaké době má být právo zvoleno; tato doba nesmí být kratší než 14 dní od doručení předmětné výzvy objednateli.
- 9.6 Zhotovitel tímto poskytuje objednateli záruku za jakost předmětu sjednané části díla v délce 5-ti let od předání díla jako celku objednateli. Záruka se vztahuje i na zjevné vady díla. Smluvní strany vylučují aplikaci § 2605 odst. 2 občanského zákoníku. Objednatel může vady kryté zárukou uplatnit kdykoli v průběhu záruční lhůty, a to bez ohledu na to, kdy vadu zjistil (nebo zjistit měl); smluvní strany se však výslovně dohodly, že pokud prodlení objednatel s vytčením vady o dobu delší než 5 dní po jejím zjištění způsobí ve svém důsledku vznik škod nebo uplatnění sankce, není za ně zhotovitel odpovědný a jsou k tíži objednatel.

- 9.7 Zhotovitel tímto prohlašuje a zaručuje objednateli, že dílo ani žádná jeho součást či příslušenství netrpí žádnou právní vadou, zejména pak žádná třetí osoba k němu neuplatňuje a ani není oprávněna uplatňovat jakékoli své právo; objednatel je plně oprávněn s dílem disponovat bez jakéhokoli omezení.
- 9.8 Smluvní strany dále vylučují aplikaci ustanovení § 2618 občanského zákoníku.

10. Práva k Dílu

- 10.1 Objednatel nabývá dnem předání a převzetí Díla podle této smlouvy vlastnické právo k Dílu včetně dat, která tvoří součást plnění podle této smlouvy a nejsou předmětem práv na ochranu duševního vlastnictví.
- 10.2 V případě, že v rámci plnění této smlouvy vznikne dílo splňující znaky autorského díla dle § 2 zákona č. 121/2000 Sb., autorský zákon, ve znění pozdějších předpisů (dále jen "AZ"), Zhotovitel poskytuje Objednateli a vyššímu Objednateli oprávnění k výkonu práva užití všechna tato Díla, a to všemi způsoby uvedenými v § 12 AZ, a dále k provádění jakýchkoli úprav Díla (dále jen "Licence"). Objednatel tak může učinit sám nebo prostřednictvím třetích osob (včetně jiných architektů). Tato Licence vzniká pro Dílo jeho protokolárním předáním Objednateli.
- 10.3 Licence se uděluje ve formě výhradní licence. Licence se poskytuje jako časově omezená na dobu trvání majetkových práv k Dílu, platná na území České republiky.
- 10.4 Objednatel není povinen Licenci využít.
- 10.5 Objednatel je oprávněn k provádění jakýchkoliv úprav Díla, avšak již na svou odpovědnost.
- 10.6 Odměna za Licenci v rozsahu uvedeném v tomto článku 10 je v plné výši zahrnuta v ceně za Dílo.
- 10.7 Zhotovitel výslovně souhlasí, aby Objednatel poskytl ve výše uvedeném rozsahu oprávnění tvořící součást této Licence jakékoli třetí osobě formou další licence (podlicence) v souladu s § 2363 obč. zák. v neomezeném rozsahu podlicencí nebo Licenci postoupil jakékoli třetí osobě v souladu s § 2364 obč. zák., a to i bez předchozího písemného souhlasu Zhotovitele. Zhotoviteli tímto nevzniká právo na dodatečnou odměnu.

11. Změna Díla

- 11.1 Objednatel je kdykoli v průběhu provádění Díla oprávněn požádat zhotovitele o změnu Díla, tedy o provedení prací, jež nebyly součástí plnění dle této smlouvy, nebo o neprovedení prací, jež byly součástí plnění dle této smlouvy, případně jiné provedení prací, než jak bylo popsáno ve smlouvě. Zhotovitel je povinen takové žádosti vyhovět, pokud mu v tom nebrání závažné provozní důvody. Jakákoliv taková změna je účinná ode dne účinnosti dodatku, jímž byla sjednána.
- 11.2 Veškeré nové či upravené části Díla, dotčené přímo či nepřímo změnou, musí po realizaci schválené změny splňovat všechny podmínky této smlouvy ve znění po zapracování příslušné změny. Stejně tak celé Dílo a všechny části Díla musí po provedení změny nadále splňovat všechny podmínky této smlouvy. Provedení schválené změny plnění smlouvy nemá vliv na platnost veškerých ustanovení smlouvy.
- 11.3 Smluvní strany jsou při změnách Díla povinny postupovat v souladu s kogentními ustanoveními obecně závazných právních předpisů, zejména pak zákona č. 134/2016 Sb., o zadávání veřejných zakázek, ve znění pozdějších předpisů v návaznosti na podřízenost plnění zakázky mezi Objednatel a Vyšším objednatel, jehož součástí je poddodávka dle této smlouvy.
- 11.4 Zhotovitel se zavazuje postupovat v rámci změn Díla tak, aby neohrozil řádné plnění smlouvy v souladu s Harmonogramem plnění.
- 11.5 Zhotovitel je povinen neprodleně vyzvat objednatele k projednání všech zásadních změn Projektové dokumentace, zvláště při změnách rozsahu provádění Díla a použitých technologií, při změnách termínů nebo nákladů, a to s předstihem 5 pracovních dnů, pokud nebude dohodnuto jinak. V případě zjištění odchylky provádění Díla od stanoveného harmonogramu či

rozpočtu, je Zhotovitel povinen neprodleně informovat o těchto skutečnostech zástupce objednatele a neprodleně navrhnout opatření vedoucí k nápravě tohoto stavu s minimalizací finančních nákladů.

12. Okolnosti vylučující odpovědnost

- 12.1 Pokud je kterákoliv Strana této Smlouvy zbavena možnosti plnit nebo je v prodlení s plněním jakýchkoliv svých povinností podle této Smlouvy (včetně zejména povinnosti zahájit, pokračovat a dokončit provádění Díla) v důsledku události vyšší moci, pak takovou skutečnost písemně oznámí druhé Straně ihned, jakmile je to možné, s podrobným popisem podstaty a veškerých příslušných záležitostí souvisejících s takovou událostí vyšší moci (společně s takovými důkazy o takové události vyšší moci, které může odůvodněně podat) a s uvedením období, po které lze odůvodněně očekávat trvání takového zbavení možnosti plnit nebo prodlení. Postižená Strana vyvine maximální úsilí k odstranění či překonání takové události vyšší moci co nejdříve je to možné. Bez omezení čl. 12. odst. 12.2 této Smlouvy, pokud Strana v plném rozsahu a nepřetržitě dodržovala své povinnosti vyplývající z tohoto článku Smlouvy, pak bude vyvázána z plnění svých příslušných nesplněných povinností podle této Smlouvy ode dne takového oznámení do doby, kdy taková událost vyšší moci přestane existovat.
- 12.2 Za vyšší moc se považuje překážka, jež nastala nezávisle na vůli povinné strany a brání jí ve splnění její povinnosti, jestliže nelze rozumně předpokládat, že by povinná Strana tuto překážku nebo její následky odvrátila nebo překonala, a dále, že by v době vzniku závazku tuto překážku předvíдалa, a zahrnuje zejména:
- a) válku, válečný stav nebo válečnické operace (ať je vyhlášen válečný stav či nikoli), invazi, zásah cizího nepřítele a občanskou válku;
 - b) povstání, revoluci, rebelii, vzpouru, uchvácení občanské nebo vojenské vlády, spiknutí, nepokoje, občanskou neposlušnost a teroristické činy;
 - c) stávkou (s výjimkou stávky vlastních zaměstnanců), sabotáž, blokádu, embargo, dovozová omezení České republiky;
 - d) přírodní katastrofu nebo fyzickou pohromu;
 - e) omezení činnosti zhotovitele v důsledku nařízení jeho zřizovatele nebo státních orgánů.
- 12.3 Pro vyloučení pochybností, událost vyšší moci nezahrnuje neplnění dodavatelů nebo subdodavatelů Zhotovitele a dále nezahrnuje nepříznivé klimatické podmínky (jiné než ty, které jsou mimořádně nepříznivými a které se za případ vyšší moci považují) a dále nezahrnují okolnosti vzešlé z hospodářských poměrů smluvních stran. Dále okolnost vyšší moci nemůže uplatňovat ta smluvní strana, která již byla v prodlení s plněním svých povinností v době vzniku události vyšší moci.

13. Etická doložka - Závazek dodržování Etického kodexu METROPROJEKT Praha a.s.

- 13.1 Smluvní strany se zavazují jednat tak, a přijmout taková opatření, aby nevzniklo jakékoliv důvodné podezření na spáchání či nedošlo k samotnému spáchání trestného činu (včetně formy úcastenství), který by mohlo být jakékoliv ze smluvních stran přičteno podle zákona č. 418/2011 Sb., o trestní odpovědnosti právnických osob a řízení proti nim nebo nevznikla trestní odpovědnost fyzických osob (včetně zaměstnanců) podle trestního zákoníku č. 40/2009 Sb., případně nebylo zahájeno trestní stíhání proti jakékoliv ze smluvních stran včetně jejich zaměstnanců podle platných právních předpisů. Zhotovitel prohlašuje, že se seznámil s Etickým kodexem METROPROJEKT Praha a.s., a zavazuje se tento dodržovat na vlastní náklady a odpovědnost při plnění svých závazků vzniklých z této smlouvy a dílčích smluv. Etický kodex METROPROJEKT Praha a.s., je uveřejněn na internetu společnosti na adrese www.metroprojekt.cz. Povinnosti vyplývající z Etického kodexu se vztahují zejména na trestné činy proti majetku a trestné činy proti závazným pravidlům tržní ekonomiky, přičemž důvodné podezření ohledně možného naplnění skutkové podstaty těchto trestných činů je příslušná smluvní

strana povinná neprodleně oznámit druhé smluvní straně bez ohledu a nad rámec splnění případné zákonné oznamovací povinnosti. Znění Etického kodexu je METROPROJEKT Praha a.s., oprávněn jednostranně měnit a je povinen jej zveřejnit na svých webových stránkách, aniž by Smluvní strany musely vyhotovovat dodatek k této Smlouvě. Smluvní strana se zavazuje webové stránky METROPROJEKT Praha a.s., sledovat a vždy se s aktuálním zněním Etického kodexu seznámit.

14. Zpracování osobních údajů


- 14.1 Obě strany této smlouvy se zavazují dodržovat Nařízení Evropského parlamentu a Rady (EU) 2016/679 ze dne 27. dubna 2016 o ochraně fyzických osob v souvislosti se zpracováním osobních údajů a o volném pohybu těchto údajů a o zrušení směrnice 95/46/ES (obecné nařízení o ochraně osobních údajů).
- 14.2 Zhotovitel bere na vědomí, že v případě, pokud dojde k porušení ochrany osobních dat na jeho straně, je odpovědný za tato porušení vůči fyzickým osobám, jejichž data unikla a odpovídá za škodu, která v důsledku tohoto nastane.

15. Zvláštní ujednání:

- 15.1 Zástupci smluvních stran oprávněni k jednání v rámci uzavřené smlouvy:


15.1.1 Za Objednatele ve věcech technických:

ve věcech ostatních:



15.1.2 Za Zhotovitele ve věcech technických:

ve věcech ostatních:



- 15.2 Smluvní strany si sjednávají, že smluvní vztah se řídí (i) Obchodními podmínkami Vyššího Objednatele (Správa železnic, státní organizace) pro Zhotovení Dokumentace pro územní řízení OP/DUR/6/21 – Příloha č. 1, (ii) Všeobecnými technickými podmínkami Vyššího objednatel (Správa železnic, státní organizace) – Dokumentace staveb – VTP/DOKUMENTACE/04/21 (dále VTP) – Příloha č. 2 a (iii) Zvláštními technickými podmínkami Vyššího objednatel (Správa železnic, státní organizace) Záměr projektu , Dokumentace pro územní rozhodnutí, Dokumentace EIA „RS 4 VRT Praha-Balabenka – sjezd Lovosice“; Zpracování dokumentace pro územní rozhodnutí“ ze dne 14. 1. 2022 – Příloha č. 3
- 15.3 Smluvní strany si sjednávají, že v případě rozporu ustanovení uvedených v této smlouvě s Obchodními podmínkami Vyššího Objednatele (Správa železnic, státní organizace) pro Zhotovení Dokumentace pro územní řízení OP/DUR/6/21 – Příloha č. 1, nebo s (ii) Všeobecnými technickými podmínkami Vyššího objednatel (Správa železnic, státní organizace) – Dokumentace staveb – VTP/DOKUMENTACE/04/21 (dále VTP) – Příloha č. 2, nebo s (iii) Zvláštními technickými podmínkami Vyššího objednatel (Správa železnic, státní organizace) Záměr projektu , Dokumentace pro územní rozhodnutí, Dokumentace EIA „RS 4 VRT Praha-Balabenka – sjezd Lovosice“; Zpracování dokumentace pro územní rozhodnutí“ ze dne 14. 1. 2022 – Příloha č. 3, tak přednostně platí ustanovení uvedená v této smlouvě.
- 15.4 Smluvní strany si sjednávají, že odstavec 11. Bankovní záruka ve smyslu Obchodních podmínek Vyššího Objednatele (Správa železnic, státní organizace) pro Zhotovení Dokumentace pro územní řízení OP/DUR/6/21 – Příloha č. 1 se neaplikuje.

- 15.5 Úpravy smluvních vztahů a požadavky na dodatečné úpravy nebo změny dokumentace před a během zpracování jsou platné, pokud mají formu písemného dodatku ke smlouvě o dílo. Nebude-li forma písemného dodatku dodržena, má se za to, že je předmětná změna z důvodu nedodržení formy neplatná.
- 15.6 Zhotovitel je povinen, v průběhu prací, konzultovat a předjednat technická řešení s dotčnými orgány a organizacemi a záznam o kladném předjednání přiložit do dokumentace. K tomu udělí objednatel zhotoviteli na jeho výzvu plnou moc, bude – li nutná, a to do 5 dnů ode dne doručení výzvy zhotovitele k jejímu udělení.
- Zhotovitel je povinen, na výzvu objednatele, zúčastnit se objednatelem svolaných výrobních výborů na tuto akci.
- Veškerá jednání s investorem akce nebo dalšími osobami zúčastněnými na této akci může vést pouze za účasti objednatele nebo za jeho souhlasu. O každém takovémto jednání je povinen vyhotovit zápis z jednání, potvrzený zúčastněnými stranami, který neprodleně předá objednateli.
- 15.7 Zhotovitel je povinen během prací průběžně konzultovat a koordinovat řešení s ostatními profesemi, souvisejícími stavebními objekty a provozními soubory tak, aby výsledek řešení při předání objednateli odpovídal požadavkům investora a zadání dle čl. II smlouvy.
- Zhotovitel je povinen řešení konzultovat především s osobami, na které mu objednatel prokazatelně předá kontaktní údaje.
- 15.8 Zhotovitel je povinen předávat průběžně (termíny budou stanoveny dohodou mezi zástupci smluvních stran ve věcech technických) výsledky postupu prací v digitálním výstupu objednateli, a to buď na odpovídajícím elektronickém mediu nebo zaslat E-mailovou poštou na adresu zástupce pro věci technické dle smlouvy, bod. 15.1.1.
- 15.9 Pokud to některý úkon zhotovitele bude vyžadovat, zastupuje zhotovitel objednatele v rámci jemu svěřených výkonů vůči úřadům, odborným specialistům, kteří mají pro daný stavební záměr dodat výkony. K těmto účelům bude zhotoviteli objednatelem poskytnuta plná moc, kterou si je zhotovitel povinen vyžádat v dostatečném předstihu.
- 15.10 Zhotovitel prohlašuje, že při jednání o uzavření této smlouvy mu byly sděleny všechny pro něj relevantní skutkové a právní okolnosti k posouzení možnosti uzavřít tuto smlouvu a že neočekává ani nepožaduje od objednatele žádné další informace v této souvislosti.
- 15.11 Zhotovitel dále prohlašuje, že ke dni uzavření této Smlouvy o dílo není vůči němu vedeno žádné trestní řízení, insolvenční řízení, ani mu nebyl uložen trest nebo sankce zákazu činnosti týkající se předmětu podnikání, do jehož obsahové náplně spadají činnosti, k jejichž provedení se Zhotovitel zavazuje touto Smlouvou o dílo.
- 15.12 Zhotovitel výslovně prohlašuje, že splňuje podmínky stanovené nařízením Rady EU 2022/576 ze dne 8. dubna 2022, kterým se mění nařízení (EU) č. 833/2014 o omezujících opatřeních vzhledem k činnostem Ruska destabilizujícím situaci na Ukrajině, a dále, že uzavřením této smlouvy s ním, jako Zhotovitelem nedochází k porušení právních předpisů a rozhodnutí upravujících mezinárodní sankce, kterými je Česká republika vázána.
- 15.13 Zhotovitel potvrzuje, že je pojištěn u prvotřídního pojistného ústavu proti pojistnému riziku odpovědnosti za škodu či jakoukoliv újmu na zdraví či životě způsobenou při výkonu své podnikatelské činnosti, tj. včetně veškerých činností, které budou vykonávány v rámci plnění předmětu této Smlouvy, s tím že pojištění je sjednáno nejméně na částku pojistného plnění ve výši 5.000.000,- Kč

16. Závěrečná ustanovení:

- 16.1 Tato smlouva se vyhotovuje v elektronické podobě, přičemž obě Smluvní strany obdrží její elektronický originál.

- 16.2 Předmět díla je zhotovitel oprávněn použít pouze k účelům vyplývajícím ze smlouvy. K jiným účelům je zhotovitel oprávněn předmět díla použít, případně ho poskytnout jiným osobám pouze po předchozím písemném souhlasu objednatele.
- 16.3 Veškeré informace týkající se předmětu díla dle této smlouvy jsou důvěrné a nesmějí být sděleny nikomu kromě objednatele a dalším osobám objednatelem určeným. Nesmějí být rovněž zhotovitelem použity k jiným účelům než k provedení díla dle této smlouvy. Povinnosti uvedené v tomto čl. platí i po ukončení této smlouvy.
- 16.4 Zhotovitel bude jednat a vystupovat tak, aby nepoškodil dobré jméno objednatele.
- 16.5 Zhotovitel je povinen písemně sdělit objednateli veškeré změny, které by (byť i jen teoreticky) mohly ovlivnit plnění dle této smlouvy (kupř. zahájení insolvenčního řízení se zhotovitelem, vstup zhotovitele do likvidace apod.).
- 16.6 Zhotovitel není oprávněn převést svá práva a povinnosti ze smlouvy nebo její části na třetí osobu bez předchozího výslovného písemného souhlasu objednatele.
- 16.7 Tato smlouva nabývá platnosti dnem podpisu obou smluvních stran a účinnosti jejím zveřejněním v Registru smluv dle zvláštního zákona. Zveřejnění smlouvy v registru smluv zajišťuje Zhotovitel.
- 16.8 Součástí Smlouvy tvoří tyto přílohy:

Příloha č. 1: „Příloha č. 2 Obchodní podmínky Zhotovení Dokumentace pro územní řízení OP/DUR/6/21 Vyššího objednatele (Správa železnic, státní organizace)“

Příloha č. 2: „Příloha č. 3 b) Všeobecné technické podmínky – Dokumentace staveb – VTP/DOKUMENTACE/04/21 Vyššího objednatele (Správa železnic, státní organizace)“

Příloha č. 3: „Příloha č. 3 c) Zvláštní technické podmínky Záměr projektu, Dokumentace pro územní rozhodnutí, Dokumentace EIA „RS 4 VRT Praha-Balabenka – sjezd Lovosice“; Zpracování dokumentace pro územní rozhodnutí“ Vyššího objednatele (Správa železnic, státní organizace) ze dne 14. 1. 2022“

NA DŮKAZ SVÉHO SOUHLASU S OBSAHEM TÉTO SMLOUVY K NÍ SMLUVNÍ STRANY PŘIPOJILY SVÉ ELEKTRONICKÉ PODPISY ZALOŽENÉ NA KVALIFIKOVANÉM CERTIFIKÁTU DLE ZÁKONA Č. 297/2016 SB., O SLUŽBÁCH VYTVÁŘEJÍCÍCH DŮVĚRU PRO ELEKTRONICKÉ TRANSAKCE, VE ZNĚNÍ POZDĚJŠÍCH PŘEDPISŮ.

V Praze dne:

METROPROJEKT Praha a.s.

Ing. Vladimír Seidl

Digitálně podepsal Ing. Vladimír
Seidl
Datum: 2023.10.25 11:06:44 +02'00'

Ing. Vladimír Seidl

předseda představenstva

Ing. Petr
Vyskočil

Digitálně podepsal Ing. Petr
Vyskočil
Datum: 2023.10.25 11:07:31
+02'00'

Ing. Petr Vyskočil

místopředseda představenstva

O B J E D N A T E L

V Ostravě dne:

Vysoká škola báňská -
Technická univerzita Ostrava

doc. Ing. Jiří Pokorný,
Ph.D., MPA

Digitálně podepsal
doc. Ing. Jiří Pokorný,
Ph.D., MPA
Datum: 2023.10.25
13:15:58 +02'00'

doc. Ing. Jiří Pokorný, Ph.D., MPA,
dr.h.c.

děkan Fakulty bezpečnostního inženýrství

Z H O T O V I T E L



Příloha č. 2

Obchodní podmínky

Zhotovení Dokumentace pro územní řízení

OP/DUR/6/21

Datum vydání: 4.2.2021

OBSAH

1.	DEFINICE POJMŮ	3
2.	VŠEOBECNÉ POVINNOSTI ZHOTOVITELE.....	4
3.	DOBA PLNĚNÍ.....	7
4.	OCHRANA OSOBNÍCH ÚDAJŮ	8
5.	OPRÁVNĚNÉ OSOBY	9
6.	PROVÁDĚNÍ PROJEKTOVÝCH PRACÍ NA ŽELEZNIČNÍ DOPRAVNÍ CESTĚ.....	10
7.	PODDODAVATELÉ.....	11
8.	PŘEDÁNÍ A PŘEVZETÍ DÍLA	12
9.	CELKOVÁ CENA DÍLA.....	14
10.	PLATEBNÍ PODMÍNKY	14
11.	BANKOVNÍ ZÁRUKA ZA PROVEDENÍ DÍLA	15
12.	NEOBSAZENO	17
13.	VLASTNICKÁ PRÁVA A UŽÍVACÍ PRÁVA	17
14.	ZMĚNY DÍLA	17
15.	ODPOVĚDNOST ZA ŠKODU A ZPROŠTĚNÍ POVINNOSTI K JEJÍ NÁHRADĚ	18
16.	ODPOVĚDNOST ZA VADY A ZÁRUKY.....	19
17.	SANKCE	21
18.	ODSTOUPENÍ OBJEDNATELE	22
19.	ODSTOUPENÍ ZHOTOVITELE A NÁROKY ZHOTOVITELE.....	24
20.	ŘEŠENÍ SPORŮ	24

1. DEFINICE POJMŮ

1.1 Pokud ze smyslu či významu jednotlivých ustanovení těchto Obchodních podmínek či definic uvedených ve Smlouvě (bez příloh) nevyplývá jinak, mají pojmy v těchto Obchodních podmínkách a ve Smlouvě s velkým počátečním písmenem význam uvedený níže:

Bankovní záruka	finanční záruka ve smyslu ust. § 2029 odst. 1 zákona č. 89/2012 Sb., občanského zákoníku
Cena Díla	celková částka specifikovaná jako Cena Díla v článku 3 Smlouvy a v příloze č.4 Smlouvy
Cena části Díla	částka, kterou je dle přílohy č. 4 Smlouvy Objednatel povinen zaplatit za Část Díla předaného v rámci některé z Dílčích etap
Část Díla	plnění připadající dle Harmonogramu plnění na určitou Dílčí etapu, v případě, že Dílo není rozděleno na Dílčí etapy, tak se Částí Díla rozumí celé Dílo
Den zahájení prací	datum, označené v Harmonogramu plnění jako „Den zahájení prací“ nevyplývá-li ze Smlouvy jinak
Dílčí etapa	časový úsek určený v Harmonogramu plnění pro poskytnutí určité Části Díla
Dílo	znamená plnění nebo jeho část, kterým se rozumí Dokumentace pro územní řízení v souladu se Smlouvou
Dokumentace staveb	dokumentace, která svou povahou slouží pro zhotovení staveb ve smyslu zákona č. 183/2006 Sb., o územním plánování a stavebním řádu (stavební zákon), ve znění pozdějších předpisů
Harmonogram plnění	představuje grafické znázornění předpokládaného postupu provádění Díla, skládající se z jednotlivých Dílčích etap a přiložený ke Smlouvě jako příloha č. 5
Interní předpisy Objednatele	interní předpisy Objednatele, které jsou uvedeny v Seznamu Interních předpisů Objednatele nebo se kterými byl Zhotovitel prokazatelně seznámen nebo se kterými měl Zhotovitel povinnost se seznámit
Nabídka Zhotovitele	nabídka Zhotovitele jako účastníka v zadávacím řízení na Veřejnou zakázku
Obchodní podmínky Objednatel	tento dokument, tvořící přílohu č. 2 Smlouvy
Podrobný harmonogram	dokument blíže specifikující Harmonogram plnění pořízený dle postupu a v rozsahu dle odst. 3.8 Obchodních podmínek
Dokumentace pro územní řízení (DUR)	projektová dokumentace stavby na úrovni dokumentace pro územní řízení dle interního předpisu Objednatele Směrnice GR č. 11/2006, v platném znění a ve smyslu Vyhlášky č. 499/2006 Sb. o dokumentaci staveb, v platném znění a odpovídající požadavkům vzešlým z Vyhlášky č. 503/2006 Sb. o podrobnější úpravě územního rozhodování, územního opatření a stavebního řádu, v platném znění
Protokol o provedení Díla	písemný dokument prokazující předání Díla Zhotovitelem a převzetí Objednatelem
Předávací protokol	písemný doklad vydaný v souladu se Smlouvou, prokazující že Zhotovitel předložil a Objednatel převzal veškeré plnění, připadající

	na jednu Dílčí etapu jako příslušnou Část Díla
Smlouva	smlouva o dílo, uzavřená mezi Zhotovitelem a Objednatelem, jejíž součástí jsou tyto Obchodní podmínky
Stát	Česká republika
Poddodavatel	dodavatel, který provádí část plnění Smlouvy namísto Zhotovitele, a to v rozsahu uvedeném v příloze č. 8 Smlouvy
SŽDC	zkratka názvu Objednatele před 1. 1. 2020
Technické podmínky	souhrn dokumentů, tvořících přílohu č. 3 Smlouvy
Veřejná zakázka	veřejná zakázka, označená ve Smlouvě jako „Veřejná zakázka“
Zadávací dokumentace	dokument, označený ve Smlouvě jako „Zadávací dokumentace“
Zhotovitel	smluvní strana, označenou ve Smlouvě jako „Zhotovitel“

2. VŠEOBECNÉ POVINNOSTI ZHOTOVITELE

- 2.1 Zhotovitel se zavazuje provést Dílo:
- 2.1.1 na svůj náklad a na své nebezpečí a ve sjednané době,
 - 2.1.2 způsobem uvedeným ve Smlouvě, Zadávací dokumentaci a Nabídce Zhotovitele a veškerými pokyny udělenými Objednatelem na základě Smlouvy;
 - 2.1.3 v souladu s obecně závaznými právními předpisy, ČSN, ČN, EN a ostatními normami aplikovatelnými pro provedení Díla a Interními předpisy Objednatele, které se týkají předmětného Díla;
 - 2.1.4 s odbornou péčí a s přihlédnutím k povinnostem plynoucím Zhotoviteli z ust. § 5 odst. 1 občanského zákoníku ve vztahu k jeho předmětu podnikání a kvalifikaci, jejichž splnění Objednateli dokládal před uzavřením Smlouvy a v souladu s uznávanou obchodní praxí v daném oboru a za pomoci vhodné vybavených zařízení;
 - 2.1.5 způsobem umožňujícím vydání veškerých veřejnoprávních oprávnění a souhlasů nezbytných k zahájení stavebních prací dle dokumentů uvedených v Zadávací dokumentaci a zpracovaných v rámci provádění Díla.
 - 2.1.6 Zhotovitel se zavazuje předat jednotlivé dokumenty uvedené v Zadávací dokumentaci a zpracované v rámci provádění Díla v termínech stanovených dle Harmonogramu plnění.
- 2.2 Zhotovitel se zavazuje na vlastní náklady zajistit veškeré doklady zajišťující komplexní veřejnoprávní projednání a zajištění všech potřebných podkladů a certifikátů nutných k vydání územního rozhodnutí, případně územního souhlasu nebo vyjádření příslušného stavebního úřadu o souladu navrhované stavby se záměry územního plánování dle zákona č. 183/2006 Sb., o územním plánování a stavebním řádu, ve znění pozdějších předpisů a jeho prováděcí vyhlášky, včetně prováděcích vyhlášek a předpisů souvisejících, nestanoví-li Smlouva jinak nebo není-li uvedené rozhodnutí, souhlas nebo vyjádření zajištěno Objednatelem.
- 2.3 Zhotovitel se zavazuje respektovat změny obecně závazných právních předpisů, Interních předpisů Objednatele a norem, které se týkají předmětného Díla i pokud k těmto změnám dojde během provádění Díla a tyto změny se mají vztahovat i na Dílo již prováděné. Změna interních předpisů Objednatele je pro Zhotovitele závazná okamžikem prokazatelného seznámení Zhotovitele s příslušnou změnou, přičemž Objednatel má povinnost s takovou změnou Zhotovitele neprodleně seznámit. Změna Interních předpisů Objednatele se

považuje za pokyn (příkaz) Objednatele ve smyslu ust. § 2592 občanského zákoníku a je pro Zhotovitele závazný.

- 2.4 Zhotovitel se zavazuje předložit podrobnosti o opatřeních a metodách, které navrhuje přijmout pro realizaci Díla, kdykoli o to bude Objednatelem požádán. Bez předchozího oznámení Objednateli nebude provedena žádná významná změna těchto opatření a metod.
- 2.5 Zhotovitel se zavazuje dodržovat pokyny vydané Objednatelem nebo jím pověřenou osobou v rozsahu, v jakém to plyne ze Smlouvy. Zhotovitel se zavazuje písemně upozornit Objednatele v případě, že by jakýkoliv jeho pokyn nebo obsah pro Zhotovitele závazného dokumentu byl v rozporu se Smlouvou nebo mohl ohrozit provádění Díla nebo účel, pro něž je Dílo prováděno, pokud si Zhotovitel těchto skutečností je vědom nebo pokud si jich mohl být vědom při vynaložení odborné péče. Zhotovitel není oprávněn od Smlouvy odstoupit z důvodů uvedených v ust. § 2595 občanského zákoníku.
- 2.6 Zhotovitel je povinen oznámit bez zbytečného odkladu jakékoliv zpoždění, překážku nebo opatření způsobené nebo přičitatelné Objednateli nebo třetím stranám (bez zavinění Zhotovitele), které brání řádnému pokračování nebo dokončení Díla nebo jeho části, nejpozději však do 28 dní po té, co si uvědomil nebo měl uvědomit událost nebo okolnost, ze které uplatňuje nárok. Objednatel může na návrh Zhotovitele v odůvodněných případech lhůtu pro oznámení přiměřeně prodloužit.
- 2.7 Zhotovitel se zavazuje na vlastní náklady zajistit si veškerá příslušná oprávnění k provádění veškerých prací v rámci provádění Díla jako předmětu své činnosti nebo podnikání. Zhotovitel je povinen zajistit, aby vybrané činnosti, k nimž je zapotřebí určitého oprávnění či dosaženého vzdělání byly prováděny fyzickými osobami, které mají k výkonu těchto činností veškerá požadovaná oprávnění a dosažené vzdělání. Zhotovitel musí mít i všechna ostatní oprávnění vyžadovaná pro výkon činností spojených s prováděním Díla, obecně závaznými právními předpisy, interními předpisy Objednatele nebo Smlouvou. Zhotovitel je povinen zajistit, že veškerá oprávnění vyžadovaná Smlouvou zůstanou po celou dobu účinnosti Smlouvy v platnosti. Převzetí těchto povinností Zhotovitelem považují Objednatel a Zhotovitel za prohlášení ve smyslu ust. § 5 odst. 1 a § 2912 odst. 2 občanského zákoníku.
- 2.8 Zhotovitel uchová potřebné záznamy tak, aby Objednatel nebo jím určená osoba mohl po dobu 10 let po předání Díla, ukončení účinnosti Smlouvy nebo po provedení závěrečné platby, podle toho, který termín nastane později, po předchozím oznámení provést kontrolu těchto výkazů a záznamů. Zhotovitel zajistí a odpovídá za to, že záznamy a výkazy všech Poddodavatelů nebo třetích osob budou uchovány tak, aby bylo možno řádně provést jejich kontrolu subjekty dle předchozí věty. S ohledem na ust. § 1769 občanského zákoníku smluvní strany prohlašují, že povinnosti Poddodavatelů dle tohoto článku nejsou sjednávány jako plnění třetí osoby ve smyslu uvedeného zákonného ustanovení. Zhotovitel se zavazuje zajistit plnění těchto povinností tak, že neuzavře smlouvu s žádným Poddodavatelem, který se k těmto povinnostem nezaváže.
- 2.9 Zhotovitel se zavazuje poskytnout Objednateli veškerou součinnost, včetně předložení dokladů souvisejících s plněním zakázky, při provádění kontroly Objednatele či Poddodavatelů ze strany kontrolních orgánů ČR (NKÚ, SFDI, FÚ, MD aj.), včetně kontroly vyžádané Evropskou komisí, Evropským úřadem pro boj proti podvodům anebo Evropským účetním dvorem a zavazuje se respektovat Objednatelem, nebo jím pověřenou osobou či kontrolním orgánem určený postup a metodiku kontroly, zejména postupy, které jsou stanoveny v předpisech Evropského společenství pro ochranu finančních zájmů Evropských společenství proti zpronevěře a jiným nesrovnalostem.

- 2.10 Zhotovitel se zavazuje do patnácti (15) dnů ode dne nabytí účinnosti Smlouvy uzavřít a udržovat po celou dobu trvání Smlouvy pojištění uvedené v příloze č. 7 Smlouvy.
- 2.11 Oprávněné osoby Zhotovitele, které jsou dle přílohy č. 6 Smlouvy oprávněny zastupovat Zhotovitele, musí mít znalost českého jazyka v rozsahu umožňujícím operativní komunikaci v českém jazyce, případně je Zhotovitel povinen zajistit pro tyto účely na vlastní náklady překladatele či tlumočnicka ve lhůtách a podle potřeby tak, aby nebylo narušeno provádění Díla. Výše uvedené se týká i osob vykonávajících autorský dozor.
- 2.12 Veškeré písemnosti, které si budou smluvní strany podle Smlouvy předkládat, musí být v českém jazyce nebo původním jazyce s jejich překladem do českého jazyka. U všech úředních listin musí být takový překlad úředně ověřen.
- 2.13 V případě zhotovování Díla více Zhotoviteli v souladu s jejich společnou nabídkou nesou odpovědnost za plnění povinností ze Smlouvy všichni Zhotovitelé společně a nerozdílně. Vedoucí Zhotovitel je určen ve Smlouvě (dále jen Vedoucí Zhotovitel). Vedoucí Zhotovitel prohlašuje, že je oprávněn ve věcech Smlouvy zastupovat každého ze Zhotovitelů, jakož i všechny Zhotovitele společně a je oprávněn rovněž za ně přijímat pokyny a platby Objednatele. Vystavovat daňové doklady - faktury za činnosti vykonávané v případech vyhotovování Díla více Zhotoviteli v souladu s jejich společnou nabídkou je povinen vůči Objednateli pouze Vedoucí Zhotovitel, tj. na daňovém dokladu bude uveden (identifikován) jako osoba uskutečňující ekonomickou činnost jako poskytovatel služby (v souladu se zákonem č.235/2004 Sb. o dani z přidané hodnoty). Zmocnění Vedoucího Zhotovitele tvoří přílohu č. 10 Smlouvy. Zmocnění Vedoucího Zhotovitele musí trvat po celou dobu trvání této Smlouvy. Změna Vedoucího Zhotovitele musí být oznámena Objednateli spolu se sdělením souhlasu ostatních Zhotovitelů. Účinnost změny Vedoucího Zhotovitele vůči Objednateli nastává uplynutím třetího pracovního dne po doručení oznámení o této změně. Ke změně bankovního spojení může dojít pouze postupem uvedeným v odst. 10.6.
- 2.14 Zhotovitel se zavazuje poskytnout Objednateli součinnost při přípravě vysvětlení Objednatele (v pozici zadavatele v zadávacím řízení na realizaci Stavby, jejíž součástí je projektová příprava P+R) na žádost dodavatele o vysvětlení v zadávacím řízení na realizaci Stavby, a to ve lhůtě 3 pracovních dnů od výzvy Objednatele, není-li Objednatelem stanovena lhůta delší.
- 2.15 V souladu se Smlouvou je Zhotovitel povinen umožnit provedení studentské exkurze/studentických exkurzí.
- 2.15.1 Objednatel oznámí Zhotoviteli požadavek na provedení exkurze minimálně 45 dní před požadovaným termínem konání exkurze. Zhotovitel nejméně 30 dní před Objednatelem požadovaným termínem konání exkurze potvrdí možnost uskutečnění exkurze, případně navrhne Objednateli jiný termín uskutečnění exkurze, nejpozději však do 30 dnů od původně Objednatelem požadovaného termínu. Zhotovitel poskytne Objednateli součinnost při jeho účasti na exkurzi. Ustanovení předchozí věty však nezavazuje Objednatele k účasti na exkurzi
- 2.15.2 Účastníky exkurze budou primárně studenti vysokých, středních nebo učňovských škol stavebního, elektrotechnického, strojařského nebo dopravního zaměření a vyučující těchto škol, resp. doprovod. Exkurze musí být provedena v rozsahu 3-5 hodin pro 15-30 osob (studenti včetně doprovodu), v pracovních dnech v době od 8,00 hod. do 15,00 hod.
- 2.15.3 Zhotovitel se zavazuje provést účastníky exkurze po dotčených místech dle podmínek a omezení stanovených BOZP a poskytnout účastníkům exkurze odborný výklad k aktuálně prováděným činnostem.

3. DOBA PLNĚNÍ

- 3.1 Zhotovitel se zavazuje provádět Dílo v souladu s Harmonogramem plnění.
- 3.2 Zhotovitel zahájí práce nejdříve ke Dni zahájení prací. V případě vzniku překážek vylučujících povinnost k náhradě škody dle ust. § 2913 odst. 2 občanského zákoníku bránících zahájení provádění Díla ke Dni zahájení prací, je Zhotovitel povinen oznámit Objednateli bezodkladně tyto překážky, a v případě odpadnutí překážek dle tohoto odstavce bezodkladně zahájit příslušné práce. V případě, že Zhotovitel učinil veškeré úkony pro zajištění zahájení prací ke Dni zahájení prací, ale tomuto zahájení bránily okolnosti či překážky vylučující povinnost k náhradě škody, vzniká Zhotoviteli nárok na změnu Harmonogramu plnění.
- 3.3 Zhotovitel se zavazuje dokončit Dílo a každou z Dílčích etap ve lhůtách pro dokončení stanovených v Harmonogramu plnění, přičemž:
- 3.3.1 se má za to, že okamžikem dokončení Dílčí etapy je okamžik splnění veškerých podmínek pro vydání příslušného Předávacího protokolu Objednatelem, a
- 3.3.2 se má za to, že okamžikem dokončení Díla je okamžik splnění veškerých podmínek pro vydání Protokolu o provedení Díla Objednatelem.
- 3.4 Zhotovitel se zavazuje Objednateli oznámit neprodleně pravděpodobné budoucí události nebo okolnosti, které by mohly negativně ovlivnit provádění Díla, vyžádat si dodatečné práce nad rámec Díla nebo opozdit provedení Díla oproti Harmonogramu plnění. Objednatel může požadovat, aby Zhotovitel předložil odhad předpokládaného dopadu budoucí události nebo okolností a/nebo návrh na změnu dle čl. 14 těchto Obchodních podmínek.
- 3.5 Zhotovitel má právo na adekvátní prodloužení lhůty pro předání Díla nebo příslušné Části Díla v případě, že nastane některá z následujících okolností:
- 3.5.1 změna Díla dle čl. 14 těchto Obchodních podmínek,
- 3.5.2 okolnosti zakládající dle Smlouvy nárok na prodloužení lhůty podle některého článku těchto Obchodních podmínek,
- 3.5.3 zprostit-li se povinnosti k náhradě škody dle ust. § 2913 odst. 2 občanského zákoníku,
- 3.5.4 jakékoliv zpoždění, překážka nebo opatření způsobené nebo přičitatelné Objednateli-nebo třetím stranám (bez zavinění Zhotovitele),
- přičemž nárok na adekvátní prodloužení lhůty pro předání Díla nebo příslušné Části Díla vzniká pouze tehdy, kdy je prodloužení lhůty nezbytně nutné a Zhotovitel objektivní důvody pro prodloužení lhůty prokáže.
- 3.6 Jestliže se Zhotovitel domnívá, že mu vznikl nárok na prodloužení lhůty pro plnění některé z Dílčích etap, je Zhotovitel povinen tyto skutečnosti oznámit Objednateli bezodkladně, nejpozději do patnácti (15) dnů, poté, co se o vzniku skutečností, zakládajících tento nárok, dozvěděl nebo mohl dozvědět a současně předložit Objednateli podrobné odůvodnění předloženého nároku, tj. veškeré podpůrné argumenty, na kterých se zakládají výše uvedené tvrzené nároky. K později předloženým argumentům se již nebude přihlížet a hledí se na ně, jako by nebyly vzneseny.
- 3.7 Jestliže se Zhotovitel domnívá, že mu vznikl nárok na prodloužení lhůty pro plnění Díla nebo příslušné části Díla, je Zhotovitel povinen postupovat v souladu s odst. 2.6 těchto Obchodních podmínek a současně předložit Objednateli podrobné odůvodnění předloženého nároku, tj. veškeré podpůrné argumenty, na kterých se zakládají výše uvedené tvrzené nároky.
- 3.8 V případě že Zhotoviteli vznikne dle Smlouvy nárok na prodloužení termínu pro dokončení některé Dílčí etapy, Objednatel se zavazuje do sedmi (7) dnů od doručení výzvy Zhotovitele sjednat se Zhotovitelem úpravu Harmonogramu

plnění formou písemného dodatku k Smlouvě. Obsahem dodatku bude úprava doby plnění příslušné Dílčí etapy o dobu, po kterou trvala okolnost, zakládající nárok na prodloužení termínu pro dokončení příslušné Dílčí etapy. Obsahem dodatku bude zároveň případné prodloužení termínů pro dokončení následujících Dílčích etap o tomu odpovídající dobu.

- 3.9 Zhotovitel se zavazuje, že v případě, kdy z postupu provádění Díla je zřejmé, že Dílo nebo Část Díla nebudou dokončeny včas anebo došlo v důsledku prodlení Zhotovitele s prováděním Díla k nedodržení některého z termínů pro plnění některé z Dílčích etap dle Harmonogramu plnění, zavazuje se Zhotovitel Objednateli vypracovat a předložit k akceptaci Podrobný harmonogram s průvodní zprávou, v níž popíše revidované metody, které hodlá přijmout k tomu, aby se postup provádění Díla urychlil a další termíny plnění dle Harmonogramu plnění byly v nejvyšší možné míře dodrženy. Podrobný harmonogram bude obsahovat časové upřesnění postupu, kterým hodlá Zhotovitel provádět Dílo.
- 3.10 Objednatel je oprávněn kdykoli v odůvodněných případech vydat Zhotoviteli pokyn, aby přerušil postup prací na Díle nebo Části Díla, přičemž Zhotovitel je tímto pokynem vázán. Za odůvodněný případ se považuje rovněž pokyn k přerušení prací v případě porušování povinností Zhotovitele ve smyslu ust. § 2593 občanského zákoníku, jeví-li se to Objednateli nezbytným pro nápravu a další provádění Díla řádným způsobem.
- 3.11 V případě, že Objednatel vydá Zhotoviteli pokyn přerušit postup prací na Díle nebo Části Díla, zavazuje se Zhotovitel okamžitě ukončit veškeré práce na provádění Díla nebo Části Díla s výjimkou prací, které nesnesou odkladu, aby Objednatel nebo třetí osoby neutrpěly újmu na svých právech, zejména na životě, zdraví, majetku nebo bezpečnosti, a prací, které jsou nezbytné z hlediska dodržení povinností stanovených obecně závaznými právními předpisy a veřejnoprávními rozhodnutími.
- 3.12 Jestliže se Zhotovitel dostane do prodlení s předáním některé Části Díla a/nebo mu vzniknou náklady tím, že splnil pokyny Objednatele a přerušil provádění prací na Díle a/nebo tím, že znovu začal s prací, oznámí to Zhotovitel Objednateli. Zhotoviteli v takovém případě vznikne nárok na prodloužení termínů Harmonogramu plnění o dobu odpovídající době, po kterou bylo provádění Díla z pokynu Objednatele přerušeno.
- 3.13 Jestliže bude přerušeno prací na Díle nebo Části Díla způsobeno Zhotovitelem, bude mít Zhotovitel povinnost uhradit Objednateli škodu, která mu v souvislosti s přerušением prací prokazatelně vznikla nebo vznikne. Objednatel o vzniku tohoto nároku a jeho výši vyrozumí Zhotovitele bezodkladně poté, co nárok vznikl.
- 3.14 Zhotovitel se zavazuje obnovit práce na Díle bezodkladně poté, co mu byl doručen pokyn Objednatele k obnově prací.

4. OCHRANA OSOBNÍCH ÚDAJŮ

- 4.1 Osobní údaje třetích stran, které bude Zhotovitel zpracovávat pro Objednatele v souladu s touto Smlouvou o dílo, budou zpracovány za dále uvedených podmínek:
 - 4.1.1 Zhotovitel je povinen zajistit, a by se osoby oprávněné zpracovávat osobní údaje zavázaly zachovávat mlčenlivost ve vztahu ke všem osobním údajům, které zpracovává v souladu se Smlouvou, a rovněž bezpečnostních opatřeních, jejichž zveřejnění by ohrozilo zabezpečení osobních údajů.
 - 4.1.2 Zhotovitel je povinen přijmout všechna opatření dle čl.32 GDPR tak, aby byla zajištěna odpovídající bezpečnost osobních údajů.
 - 4.1.3 Zhotovitel může do zpracování zapojit poddodavatele pouze na základě předchozího písemného souhlasu Objednatele. V případě souhlasu se

Zhotovitel zavazuje s těmito poddodavateli uzavřít smlouvu zajišťující dodržování práv a povinností stanovených touto Smlouvou, zvláště pak povinnosti mlčenlivosti a zajištění bezpečnosti osobních údajů a poskytnutí dostatečných záruk pro zavedení stejných technických a organizačních opatření poddodavatelem.

- 4.1.4 Zhotovitel je povinen zohlednit povahu zpracování, být Objednateli nápomocen prostřednictvím vhodných technických a organizačních opatření pro splnění Objednatelovy povinnosti reagovat na žádost o výkon práv subjektů dle GDPR.
- 4.1.5 Zhotovitel je povinen být Objednateli nápomocen při zajišťování souladu s povinnostmi podle článku 32 až 36 GDPR, a to při zohlednění povahy zpracovaných informací, jež má Zhotovitel k dispozici. V případech, kdy povaha věcí vyžaduje informování Objednatele ze strany Zhotovitele, informuje Zhotovitel Objednatele bez zbytečného odkladu.
- 4.1.6 Zhotovitel je povinen umožnit Objednateli a jím pověřené osobě, během běžné pracovní doby Zhotovitele, provést v sídle Zhotovitele kontrolu dodržování povinností týkajících se zpracování osobních údajů vyplývajících z této Smlouvy, a to i po ukončení stanovené doby zpracování, tj. po ukončení této Smlouvy, a to do 3 měsíců od jejího ukončení.
- 4.1.7 Po ukončení zpracování osobních údajů podle této Smlouvy je Zhotovitel povinen poskytnout Objednateli všechna zařízení obsahující osobní údaje, pokud je to možné, a vymazat všechny zpracovávané osobní údaje ze všech svých systémů nebo databází, včetně vymazání všech záložních kopií, s výjimkou kdy uchovávání vyžadují právní předpisy, nebo k tomu dal písemný souhlas Objednatele.
- 4.1.8 V případě, že Zhotovitel zpracovává osobní údaje nad rámec vymezený Smlouvou nebo doloženými pokyny Objednatele, považuje se ve vztahu k takovému zpracování Zhotovitel za „správce“ ve smyslu GDPR.

5. OPRÁVNĚNÉ OSOBY

- 5.1 Každá ze smluvních stran jmenuje oprávněnou osobu či osoby, které jsou uvedeny v příloze č.6 Smlouvy. Oprávněné osoby budou zastupovat smluvní stranu v záležitostech souvisejících s plněním Smlouvy. Oprávněnými osobami Zhotovitele jsou mimo jiné osoby, které Zhotovitel uvedl v Nabídce Zhotovitele jako členy odborného personálu Zhotovitele, a dále osoby, které pro účel hodnocení Zhotovitel navrhl v nabídce Zhotovitele a které splnily minimální úroveň kvalifikace. V případě více oprávněných osob pro požadovanou funkci je v příloze č. 6 Smlouvy označena osoba, která je za Zhotovitele oprávněna jednat. Pokud toto označení uvedeno není, považuje se za oprávněnou osobu jednat ta, která je uvedena pro konkrétní funkci na prvním místě. Oprávněné osoby uvedené v příloze č. 6 Smlouvy nejsou oprávněny měnit Smlouvu písemnými dodatky Smlouvy, pokud nejsou statutárními orgány smluvních stran nebo osobami jinak zmocněnými k jednání za smluvní stranu.
- 5.2 Jména a kontaktní údaje oprávněných osob jsou uvedena příloze č. 6 Smlouvy. Každá ze smluvních stran je oprávněna jednostranně změnit své oprávněné osoby, je však povinna na takovou změnu druhou smluvní stranu písemně upozornit, a to nejpozději do tří (3) pracovních dnů před účinností změny. Účinnost změny oprávněných osob vůči druhé smluvní straně nastává uplynutím třetího (3.) pracovního dne po doručení oznámení o této změně. Změna oprávněných osob není považována za změnu Smlouvy. Nezbytnou podmínkou pro změnu oprávněné osoby, která byla uvedena v Nabídce Zhotovitele jako člen odborného personálu dodavatele, a dále osoby, kterou pro účel hodnocení Zhotovitel navrhl v Nabídce Zhotovitele, a která splnila minimální úroveň kvalifikace, je, že Zhotovitel jako součást svého upozornění o změně oprávněné osoby předloží pro tuto novou oprávněnou osobu originály dokladů nebo ověřené kopie dokladů, jimiž v zadávacím řízení prokazoval

kvalifikaci oprávněné osoby, a to ve stejném rozsahu. Dojde-li ke změně osoby, jejíž praxe a zkušenosti byly hodnoceny, může být nahrazena pouze osobou, která splňuje minimálně parametry kvality (tzn. bodové ohodnocení), jež měla hodnocená osoba, která má být nahrazena. U této osoby nemusí být dodržena míra zkušenosti a praxe původně hodnocené osoby, které byly nad rámec hodnoceného maxima.

- 5.3 Osoby, které Zhotovitel uvedl v Nabídce Zhotovitele pro účel hodnocení a které splnily minimální úroveň kvalifikace, stejně jako osoby, které je v souladu s výše uvedeným odstavcem nahradily, se musí na plnění Díla přímo podílet.

6. PROVÁDĚNÍ PROJEKTOVÝCH PRACÍ NA ŽELEZNIČNÍ DOPRAVNÍ CESTĚ

- 6.1 Zhotovitel se zavazuje zajistit, že v případě, že část prací v rámci realizace Díla bude prováděna na železniční dopravní cestě, budou veškeré jeho činnosti na železniční dopravní cestě prováděny pod přímým a trvalým vedením odpovídajícího počtu odborně a zdravotně způsobilých zaměstnanců a zaměstnanců Poddodavatelů. Tito zaměstnanci (vedoucí zaměstnanci) budou povinni se na vyzvání prokázat platnými doklady způsobilosti všem oprávněným zaměstnancům Objednatele a zaměstnancům příslušných veřejných orgánů. S ohledem na ust. § 1769 občanského zákoníku smluvní strany prohlašují, že povinnosti Poddodavatelů dle tohoto článku nejsou sjednávány jako plnění třetí osoby ve smyslu uvedeného zákonného ustanovení. Zhotovitel se zavazuje zajistit plnění těchto povinností tak, že neuzavře smlouvu s žádným Poddodavatelem, který se k těmto povinnostem nezaváže.
- 6.2 Zhotovitel se dále v souladu s příslušným Interním předpisem Objednatele zavazuje zajistit, že všichni jeho zaměstnanci nebo zaměstnanci jeho Poddodavatelů, kteří budou vykonávat vedoucí práce (tj. vystupovat jako vedoucí zaměstnanci), budou mít platné doklady způsobilosti (tj. doklady o odborné způsobilosti, vydané na základě zmocnění dle ust. § 22 zákona č. 266/1994 Sb., o dráhách, ve znění pozdějších předpisů; ověření zdravotní způsobilosti a proškolení z bezpečnostních předpisů). Odbornou způsobilost musí Zhotovitel prokázat způsobem a v rozsahu stanoveném předpisem SŽDC Zam1 o odborné způsobilosti a znalosti osob při provozování dráhy a drážní dopravy, vydaného pod č.j.: 76107/2019-SŽDC-GR-10 ze dne 18.12.2019, s účinností od 1.1.2020 v platném znění. Příslušný interní předpis Objednatele (předpis SŽDC Zam1), kterým je Zhotovitel povinen se řídit, je uveden i ve Všeobecných technických podmínkách. Doklady způsobilosti (originál nebo ověřenou kopii) se Zhotovitel zavazuje Objednateli doložit před zahájením prací na Díle a při jakékoliv změně se zavazuje k bezodkladnému předložení ~~kopii~~ předmětných dokladů způsobilosti (originál nebo ověřená kopie). Do doby doložení uvedených dokladů Objednateli, nemůže Zhotovitel provádět práce na Díle. S ohledem na ust. § 1769 občanského zákoníku smluvní strany prohlašují, že povinnosti Poddodavatelů dle tohoto článku nejsou sjednávány jako plnění třetí osoby ve smyslu uvedeného zákonného ustanovení. Zhotovitel se zavazuje zajistit plnění těchto povinností tak, že neuzavře smlouvu s žádným Poddodavatelem, který se k těmto povinnostem nezaváže.
- 6.3 Zhotovitel je dále povinen zajistit odbornou způsobilost u příslušných specialistů (na zabezpečovací zařízení, na sdělovací zařízení) a na žádost Objednatele doložit osvědčení o odborné způsobilosti v elektrotechnice dle § 10 vyhl. č. 50/1978 Sb., o odborné způsobilosti v elektrotechnice, ve znění pozdějších předpisů; a u příslušných specialistů (na trakční vedení, na silnoproudou technologii, na elektrotechnická zařízení, je-li tato specializace požadována v profesních požadavcích zadávací dokumentace zakázky) vedle osvědčení dle § 10 vyhl. č. 50/1978 Sb. i osvědčení o zkoušce pro osobu znalou s vyšší kvalifikací dle vyhl. č. 100/1995 Sb., řád určených technických zařízení, ve

znění pozdějších předpisů, přílohy č. 4, bodu 8 písm. c), tj. pro projektování elektrických zařízení.

- 6.4 Zhotovitel se zavazuje v souladu s obecně závaznými právními předpisy a příslušnými Interními předpisy Objednatele, zejména Předpisem SŽDC Ob 1 díl II „Vydávání povolení ke vstupu do míst veřejnosti nepřístupných. Průkaz pro cizí subjekt“, schválený GR SŽDC dne 26.3.2019 pod č.j.1583/2019-GR-030 s účinností od 1.4.2019, v platném znění, zajistit, aby všechny fyzické osoby, které se budou při provádění Díla pohybovat na dráze nebo v obvodu dráhy na místech veřejnosti nepřístupných, měly povolení pro vstup do těchto prostor. Vydávajícím subjektem je ředitelství státní organizace Správy železnic, odbor bezpečnosti, Kontaktní elektronická adresa pro podávání žádostí a pro oznamování změn a ztrát je: prukazy@spravazeleznic.cz. Příslušné obecně závazné právní předpisy a interní předpisy Objednatele, kterými je Zhotovitel povinen se řídit, jsou uvedeny ve Všeobecných technických podmínkách.
- 6.5 V případě zahraničních technických pracovníků a pracovních sil, se Zhotovitel zavazuje zajistit, aby jim byla udělena veškerá příslušná povolení k pobytu a pracovní povolení, pokud jsou taková povolení podle českého právního řádu nezbytná. Zhotovitel nese odpovědnost za návrat těchto zaměstnanců na místo, kde byli najati nebo do místa bydliště. V případě, že kdokoli z těchto zaměstnanců nebo jejich rodinných příslušníků v České republice zemře, zavazuje se Zhotovitel zajistit veškerá opatření potřebná pro jejich repatriaci a uhradit náklady s tím spojené.
- 6.6 Zhotovitel se zavazuje seznámit všechny své zaměstnance s povinností podrobit se kontrole prováděné Objednatelem, zda nejsou pod vlivem alkoholu nebo návykové látky při práci v objektech a provozované železniční cestě. K povinnosti seznámit s touto povinností své zaměstnance zaváže Zhotovitel i své Poddodavatele. Kontrola bude prováděna dechovou zkouškou na přítomnost alkoholu a slinným testem na přítomnost návykových látek. Kontrola bude prováděna prostřednictvím osob Objednatele, určených v příloze č. 6 Smlouvy. Pozitivní výsledek ověření bude neprodleně oznámen Zhotoviteli. Náklady na vyšetření v případě pozitivního výsledku hradí Zhotovitel. V případě pozitivního výsledku kontroly nesmí dotčená osoba Zhotovitele pokračovat ve vykonávané činnosti a bude jí odebrán „Průkaz ke vstupu do objektů a provozované železniční dopravní cesty“. Kontrola bude prováděna v souladu se směrnicí Objednatele č. 120 č.j. 36503/2017-SŽDC-GR-010 z 3. 11. 2017 „Dodržování zákazu kouření, požívání alkoholických nápojů a užívání jiných návykových látek“ v platném znění.

7. PODDODAVATELÉ

- 7.1 Zhotovitel se zavazuje, že provede Dílo minimálně v rozsahu stanoveném Smlouvou vlastními prostředky s tím, že zbývající rozsah prací je oprávněn realizovat prostřednictvím poddodávek. Zhotovitel se zavazuje smluvně zajistit, že jím vybraný Poddodavatel svoji část plnění v rámci provádění Díla provede osobně a nepřevěde ji na dalšího Poddodavatele ani ji ve smyslu ust. § 2589 občanského zákoníku nenechá provést dalším Poddodavatelem pod svým osobním vedením. S ohledem na ust. § 1769 občanského zákoníku smluvní strany prohlašují, že tato povinnost Poddodavatele není sjednávána jako plnění třetí osoby ve smyslu uvedeného zákonného ustanovení. Zhotovitel se zavazuje zajistit plnění této povinnosti tak, že neuzavře smlouvu s žádným Poddodavatelem, který se k této povinnosti nezaváže.
- 7.2 Zhotovitel je oprávněn provádět prostřednictvím Poddodavatele jen takové plnění Smlouvy, které je pro příslušného Poddodavatele uvedeno v příloze č. 8 Smlouvy.
- 7.3 Vlastními prostředky ve smyslu tohoto článku se rozumí, že Zhotovitel musí disponovat stroji a zařízení, materiály, lidskými a finančními zdroji nezbytnými

k provedení příslušné Části Díla. Pod pojmem disponovat se pro účely tohoto článku rozumí, že Zhotovitel nebo osoby tvořící s ním koncern mají stroje, zařízení a materiály ve vlastnictví nebo jsou oprávněni s nimi nakládat na základě jiného právního důvodu a lidské zdroje má Zhotovitel zajištěné osobami, které jsou ke Zhotoviteli nebo osobám tvořícím se Zhotovitelem koncern v pracovněprávním vztahu. Za práce provedené vlastními prostředky se považují i práce provedené osobami, které společně se Zhotovitelem tvoří koncern ve smyslu ust. § 79 zákona č. 90/2012 Sb., o obchodních společnostech a družstvech (zákon o obchodních korporacích). Příslušnost těchto osob ke koncernu musí Zhotovitel prokázat. Na osoby tvořící se Zhotovitelem koncern se přiměřeně vztahují povinnosti Poddodavatelů a Zhotovitel je oprávněn užít při provádění Díla pouze těch členů koncernu, kteří se k plnění takovýchto povinností zaváží stejným způsobem, jako Poddodavatelé.

- 7.4 Zhotovitel bude odpovídat za plnění všech svých Poddodavatelů a škodu jimi způsobenou, stejně jako by šlo o jednání Zhotovitele nebo jím způsobenou škodu. Pokud není stanoveno jinak:
- 7.4.1 Zhotovitel je bez dalšího oprávněn plnit pomocí Poddodavatelů, kteří jsou uvedeni v příloze č. 8 Smlouvy, a to v rozsahu plnění tam uvedeném;
- 7.4.2 Poddodavatelé uvedení v příloze č. 8 Smlouvy, jejich podíl v % na provádění Díla ani předmět jejich poddodávky se nebudou v průběhu provádění Díla měnit nebo doplňovat bez písemného souhlasu Objednatele formou dodatku ke Smlouvě; nezbytnou podmínkou pro změnu Poddodavatele, prostřednictvím kterého Zhotovitel v zadávacím řízení prokazoval kvalifikaci, je, že Zhotovitel jako součást žádosti o schválení předloží pro takto nově schvalovaného Poddodavatele kopie dokladů, jimiž prokáže, že tento nový Poddodavatel splňuje kvalifikaci minimálně v rozsahu, v jakém byla prokázána v zadávacím řízení prostřednictvím původního Poddodavatele; nezbytnou podmínkou pro změnu Poddodavatele, prostřednictvím kterého Zhotovitel v zadávacím řízení prokazoval kvalifikaci, je, že Zhotovitel jako součást žádosti o schválení předloží pro takto nově schvalovaného Poddodavatele originály nebo ověřené kopie dokladů, jimiž prokáže, že tento nový Poddodavatel splňuje kvalifikaci minimálně v rozsahu, v jakém byla prokázána v zadávacím řízení prostřednictvím původního Poddodavatele;
- 7.5 Zhotovitel se zavazuje, že Poddodavatel bude mít příslušná oprávnění k provádění příslušných prací na Díle. Zhotovitel dále odpovídá za to, že Poddodavatel zajistí, aby vybrané práce na Díle, k nimž je zapotřebí určitého oprávnění či dosaženého vzdělání byly prováděny fyzickými osobami, které mají k výkonu těchto činností veškerá požadovaná oprávnění a dosažené vzdělání. Zhotovitelem vybraný Poddodavatel musí mít i všechna ostatní oprávnění vyžadovaná pro výkon činností spojených s prováděním Díla, obecně závaznými právními předpisy, Interními předpisy Objednatele nebo Smlouvou. S ohledem na ust. § 1769 občanského zákoníku smluvní strany prohlašují, že povinnosti Poddodavatelů dle tohoto článku nejsou sjednávány jako plnění třetí osoby ve smyslu uvedeného zákonného ustanovení. Zhotovitel se zavazuje zajistit plnění těchto povinností tak, že neuzavře smlouvu s žádným Poddodavatelem, který se k těmto povinnostem nezaváže.

8. PŘEDÁNÍ A PŘEVZETÍ DÍLA

- 8.1 Je-li sjednáno plnění Díla po částech, bude Dílo Objednateli předkládáno po sjednaných částech s tím, že za předané ve smyslu ust. § 2604 občanského zákoníku se Dílo považuje až předložením jeho poslední Části Díla a podpisem Protokolu o provedení Díla dle odst. 8.8 těchto Obchodních podmínek. Částmi Díla, se rozumí plnění, připadající dle Harmonogramu plnění na určitou Dílčí etapu. O předložení Části Díla bude pořízen Předávací protokol.

- 8.2 Zhotovitel je oprávněn předložit Část Díla před termínem sjednaným v Harmonogramu plnění pro příslušnou Dílčí etapu, nevyplývá-li ze Smlouvy výslovně jinak.
- 8.3 Zhotovitel se zavazuje předložit Část Díla, kterou ze své strany považuje za dokončenou, ve lhůtě domluvené mezi Zhotovitelem a Objednatelem v souladu s Harmonogramem plnění, nebo jinak stanovené v souladu se Smlouvou. V pochybnostech má přednost lhůta, která byla za součinnosti obou smluvních stran v souladu se Smlouvou stanovena později.
- 8.4 Před předáním Díla musí Objednatel Dílo po obsahové stránce akceptovat. Zhotovitel s předložením poslední Části Díla předloží celé Dílo Objednateli k akceptaci. Objednatel převezme Dílo bez výhrad, nebo do třiceti (30) pracovních dnů od předložení poslední Části Díla vznese veškeré své výhrady nebo připomínky k předloženému Dílu. Nevznese-li Objednatel ve stanovené lhůtě k Dílu žádné výhrady ani připomínky, mají smluvní strany Dílo ve znění jeho první verze za akceptované. Výhradami a připomínkami dle tohoto odstavce se rozumí nejen výhrady ve smyslu ust. § 2605 občanského zákoníku, ale rovněž věcné požadavky na úpravu Díla tak, aby lépe vyhovovalo potřebám a záměrům Objednatele, avšak nemění povahu Díla. Objednatel je oprávněn činit výhrady i k jednotlivým Částem Díla poté, co mu budou předány. Využije-li tohoto svého práva, postupuje se obdobně. Takové úpravy se nepovažují za vícepráce.
- 8.5 Vznese-li Objednatel ve stanovené lhůtě výhrady nebo připomínky k první verzi Díla dle odst. 8.4 těchto Obchodních podmínek, zavazuje se Zhotovitel bez zbytečného odkladu (ve lhůtě přiměřené povaze výhrady) provést veškeré potřebné úpravy Díla dle výhrad a připomínek Objednatele a takto upravené Dílo předložit jako jeho druhou verzi Objednateli k akceptaci.
- 8.6 Objednatel se zavazuje vznést veškeré své výhrady nebo připomínky k druhé verzi Díla předloženého dle odst. 8.5 těchto Obchodních podmínek do patnácti (15) pracovních dnů od jeho doručení. Nevznese-li Objednatel ve stanovené lhůtě k druhé verzi Díla žádné výhrady ani připomínky nebo převezme-li druhou verzi Díla bez výhrad, považují smluvní strany Dílo ve znění jeho druhé verze za akceptované. O výhradách Objednatele platí obdobně odst. 8.4 těchto Obchodních podmínek.
- 8.7 Vznese-li Objednatel ve stanovené lhůtě své výhrady nebo připomínky k druhé verzi Díla dle odst. 8.6 těchto Obchodních podmínek, zavazují se smluvní strany zahájit společné jednání za účelem odstranění veškerých vzájemných rozporů a akceptace Díla, a to nejpozději do pěti (5) pracovních dnů od doručení výzvy kterékoliv smluvní strany k jednání.
- 8.8 Jakmile je Dílo akceptované, může Zhotovitel předložit Objednateli k podpisu Zhotovitelem podepsaný Protokol o provedení Díla. Objednatel se zavazuje v takovém případě Protokol o provedení Díla podepsat a odeslat bez zbytečného odkladu Zhotoviteli.
- 8.9 Splnění povinností Zhotovitele nebude pokládáno za úplné, dokud nebude Protokol o provedení Díla podepsán Zhotovitelem i Objednatelem s uvedením data, kdy Zhotovitel splnil své povinnosti podle Smlouvy.
- 8.10 Dnem podpisu Protokolu o provedení Díla oběma smluvními stranami se má Dílo za převzaté a provedené a pouze Protokol o provedení Díla bude dokladem konečného převzetí a provedení celého Díla, je-li předmětem plnění díla rovněž zajištění pravomocného územního rozhodnutí, pak se za definitivní ukončení předání Díla považuje okamžik nabytí právní moci všech územních rozhodnutí, resp. předmětné projektové dokumentace stavby Ministerstvem dopravy ČR, podle toho, která z těchto skutečností nastane později. Zhotovitel je však vždy povinen zapracovat do Díla změny, které vyplynou jako požadavky příslušných orgánů v řízeních předcházejících vydání příslušných územních rozhodnutí, resp. schválení Ministerstvem dopravy.

- 8.11 Po podpisu Protokolu o provedení Díla oběma smluvními stranami zůstávají nadále v platnosti závazky smluvních stran ze Smlouvy, které v této době zůstávají nesplněny nebo z jejichž povahy vyplývá, že mají zůstat v platnosti i po dokončení Díla.
- 8.12 Podrobný postup akceptace Díla upravují Všeobecné technické podmínky.

9. CELKOVÁ CENA DÍLA

- 9.1 Cena Díla je uvedena v odst. 3.3 Smlouvy a v příloze č. 4 Smlouvy, kde je vymezena dle jednotlivých Částí Díla odpovídajících jednotlivým Dílčím etapám dle Harmonogramu plnění.
- 9.2 Zhotovitel potvrzuje, že je schopen zrealizovat předmět Veřejné zakázky za cenu uvedenou v odst. 3.3 Smlouvy a v příloze č. 4 Smlouvy, a to v plném rozsahu a potvrzuje, že cena uvedená v odst. 3.3 Smlouvy a v příloze č. 4 Smlouvy je cenou konečnou a nepřekročitelnou a zahrnuje veškeré práce nezbytné pro řádné dokončení a předání Díla, přičemž může být měněna výhradně:
- 9.2.1 v případě změny výše zákonem stanovené daně z přidané hodnoty (DPH), přičemž v takovém případě se Cena Díla zvýší nebo sníží způsobem odpovídajícím změně DPH,
- 9.2.2 na základě písemné dohody stran v souladu se zákonem č.134/2016 Sb., o zadávání veřejných zakázek (dále jen ZZVZ).
- 9.3 Cena Díla je cenou nejvýše přípustnou a zahrnuje veškeré náklady na provedení Díla. Zhotovitel prohlašuje, že se seznámil s celým obsahem Zadávací dokumentace a neshledal v ní žádné vady.

10. PLATEBNÍ PODMÍNKY

- 10.1 Cena Díla bude hrazena na základě výzvy ve formě daňového dokladu. Zhotovitel je povinen vystavit daňový doklad za provedení Části Díla nejdříve ke dni podpisu příslušného Předávacího protokolu nebo Protokolu o provedení Díla, pokud Dílo není rozděleno na Dílčí etapy, Zhotovitelem i Objednatel, a doručit jej Objednateli do patnácti (15) dnů ode dne, kdy vznikla povinnost přiznat daň z přidané hodnoty, nebo přiznat uskutečnění plnění, a Objednatel se zavazuje uhradit předmětnou částku dle podmínek uvedených v tomto článku Obchodních podmínek.
- 10.2 Daňové doklady budou vystaveny dle vzoru (podle Směrnice SŽDC č. 41 v platném znění), který Objednatel zašle Zhotoviteli v elektronické podobě.
- 10.3 Zhotovitel vyhotoví každý daňový doklad ve třech (3) tištěných originálech a dále pak jednou v elektronické podobě. Po dokončení Díla Zhotovitel vyhotoví a předá Objednateli konečný daňový doklad.
- 10.4 NEOBSAZENO
- 10.5 Splatnost faktury - daňového dokladu je, vzhledem k povaze závazku, tj. administrativní náročnosti způsobu financování dopravní infrastruktury, šedesát (60) dnů od doručení řádného daňového dokladu Objednateli. Tuto délku splatnosti považují smluvní strany za přiměřenou i s ohledem na sjednání průběžného hrazení Ceny Díla, kterou se strany odchýlily od ust. § 2610 odst. 1 občanského zákoníku.
- 10.6 Platba splatné částky bude provedena formou bezhotovostního bankovního převodu na účet určený Zhotovitelem v příslušném daňovém dokladu. Částka je zaplácena připsáním příslušné peněžní částky na účet poskytovatele platebních služeb Zhotovitele. Provedení změny nebo doplnění dalšího bankovního spojení Zhotovitele bude provedeno pouze na základě žádosti Zhotovitele a zároveň změnou smlouvy. Žádost musí být písemná, a to pouze prostřednictvím datové

schránky Objednatele z datové schránky Zhotovitele (u právnických osob) nebo úředně ověřenou listinou u Zhotovitele – fyzické osoby, pokud tento Zhotovitel nemá též zavedenou vlastní aktivní datovou schránku.

- 10.7 Daňový doklad vystavený Zhotovitelem musí splňovat veškeré náležitosti uvedené ve Smlouvě nebo vyžadované obecně závaznými právními předpisy, zejména zákonem č. 235/2004 Sb., o dani z přidané hodnoty, ve znění pozdějších předpisů a zákona č. 563/1991 Sb., o účetnictví, ve znění pozdějších předpisů a dále musí obsahovat přiloženou kopii podepsaného Předávacího protokolu, pokud se jedná o daňový doklad na Dílčí etapu, nebo Protokolu o provedení Díla, pokud Dílo není rozděleno na Dílčí etapy.
- 10.8 V případě, že daňový doklad nebude mít výše uvedené náležitosti, je Objednatel oprávněn zaslat jej ve lhůtě splatnosti zpět Zhotoviteli k doplnění, aniž se tak dostane do prodlení se splatností; lhůta splatnosti počíná běžet znovu od opětovného doručení náležitě doplněné či opravené faktury.
- 10.9 Datem uskutečnění dílčích zdanitelných plnění na daňových dokladech vystavených Zhotovitelem bude v případě jednotlivých dokončených Částí Díla vždy den podpisu příslušného Předávacího protokolu.
- 10.10 Zhotovitel se zavazuje k tomu, že neprovede jednostranný zápočet pohledávky a že nepostoupí žádnou pohledávku vůči Objednateli ani její část, vzniklou na základě Smlouvy třetí osobě bez předchozího písemného souhlasu Objednatele.
- 10.11 Objednatel je oprávněn užít k jednostrannému zápočtu i pohledávku ve smyslu ust. § 1987 odst. 2 občanského zákoníku nejistou.
- 10.12 Zhotovitel není oprávněn použít k zápočtu vůči Objednateli pohledávku svého spoludlužníka ve smyslu ust. § 1984 občanského zákoníku.
- 10.13 Objednatel může poskytnout Zhotoviteli zálohu jako bezúročnou půjčku na zhotovení Díla. Celkovou výši zálohy, počet a načasování splátek (pokud jich bude více než jedna), použité měny, splatnost a ostatní poměry zálohy je Objednatel oprávněn stanovit v souladu s jeho možnostmi takovou zálohu poskytnout.

11. BANKOVNÍ ZÁRUKA ZA PROVEDENÍ DÍLA

- 11.1 Zhotovitel předal Bankovní záruku za provedení Díla Objednateli před uzavřením Smlouvy v souladu s podmínkami stanovenými Objednatelem v Pokynech pro dodavatele. Bankovní záruka za provedení Díla (dále též jen „Bankovní záruka“) bude zajišťovat dodržení smluvních podmínek, kvality a termínů provedení Díla. Bankovní záruka bude Objednatelem použita jako kompenzace nároků, které by vznikly nedodržením povinností Zhotovitele vyplývajících ze Smlouvy.
- 11.2 Objednatel je oprávněn využít prostředků Bankovní záruky ve výši, která odpovídá výši splatné částky smluvní pokuty, jakéhokoli neuspokojeného dluhu Zhotovitele vůči Objednateli, nákladů nezbytných k odstranění vad Díla či případného nároku na slevu z Ceny Díla, škod způsobených plněním Zhotovitele v rozporu se Smlouvou, nebo jakékoli částce, která podle mínění Objednatele odpovídá náhradě vadného plnění Zhotovitele.
- 11.3 Bankovní záruka za provedení Díla bude vydána českou bankou nebo jinou českou osobou oprávněnou vydávat bankovní záruky v rámci svého podnikání nebo zahraniční bankou (kreditní institucí) se sídlem v členském státu EU s pobočkou v České republice (dále jen „česká banka“) nebo zahraniční bankou (kreditní institucí) se sídlem v členském státu EU působící v České republice na základě práva volného pohybu služeb (dále jen „zahraniční banka“) ve prospěch Objednatele jako oprávněného. Pokud Bankovní záruka bude vydána zahraniční bankou, musí Zhotovitel zajistit, aby postavení Objednatele v případě čerpání z Bankovní záruky a vymáhání jeho práv z Bankovní záruky nebylo méně

výhodné, než by tomu bylo v případě čerpání a vymáhání Bankovní záruky vydané českou bankou (tj. zejména, že rozhodné právo, postup čerpání a proces vymáhání nejsou méně výhodné) a že dodatečné náklady s tím spojené hradí plně Zhotovitel. To lze zajistit např. potvrzením Bankovní záruky českou bankou. V této souvislosti si Objednatel v případě nejasností vyhrazuje právo vyzvat Zhotovitele k prokázání takových skutečností, včetně doložení příslušných dokladů.

11.4 Bankovní záruka musí splňovat tyto podmínky:

- a) Bankovní záruka musí být vystavena jako neodvolatelná a bezpodmínečná, přičemž česká banka nebo zahraniční banka (tj. ta, která vydala Bankovní záruku) se zaváže k plnění bez námitek a na základě první výzvy oprávněného,
- b) Bankovní záruka bude platná nejméně po dobu provádění Díla stanovenou ve Smlouvě a dále minimálně 2 měsíce po předání a převzetí Díla.

11.5 Právo uhradit z Bankovní záruky své nároky dle odst. 11.2 těchto Obchodních podmínek bude Objednatel oprávněn uplatnit v případech, pokud:

- a) Zhotovitel neprovádí Dílo v souladu s podmínkami uzavřené Smlouvy či nesplnil své povinnosti vyplývající ze Smlouvy; nebo
- b) Objednatel odstoupí od Smlouvy z důvodů na straně Zhotovitele; nebo
- c) Zhotovitel neuhradí Objednateli způsobenou škodu či smluvní pokutu, k níž je podle Smlouvy povinen a která vůči němu byla Objednatelům uplatněna; nebo
- d) vůči majetku Zhotovitele probíhá insolvenční řízení, v němž bylo vydáno rozhodnutí o úpadku nebo insolvenční návrh byl zamítnut proto, že majetek nepostačuje k úhradě nákladů insolvenčního řízení, nebo byl konkurs zrušen proto, že majetek byl zcela nepostačující nebo byla zavedena nucená správa podle zvláštních právních předpisů.

11.6 Zhotovitel zajistí, že Bankovní záruka za provedení Díla bude platná a vymahatelná, dokud nebude podepsán Protokol o provedení Díla Zhotovitelem i Objednatelům. Pokud podmínky Bankovní záruky specifikují datum ("datum ukončení platnosti"), kdy vyprší povinnosti české banky nebo zahraniční banky (tj. té, která vydala Bankovní záruku za provedení Díla) a Zhotovitel nezískal právo na obdržení Protokolu o provedení Díla do data třiceti (30) dnů před datem ukončení platnosti Bankovní záruky, potom Zhotovitel podle toho prodlouží platnost Bankovní záruky, dokud není Dílo dokončeno, všechny závady odstraněny.

11.7 Objednatel je oprávněn uplatnit právo z Bankovní záruky dále v případech, pokud:

11.7.1 Zhotovitel neprodlouží platnost Bankovní záruky za provedení Díla, v případech kdy je k tomu povinen dle Smlouvy, přičemž za těchto okolností může Objednatel nárokovat plnou výši částky bankovní záruky za provedení Díla,

11.7.2 Zhotovitel nezaplatí Objednateli splatnou částku podle toho, jak bylo mezi stranami sjednáno, nebo jak bylo rozhodnuto osobou příslušnou rozhodovat o nárocích dle Smlouvy v případě vznese nároků Objednatelům, do čtyřiceti (40) dnů po tomto souhlasu nebo rozhodnutí,

11.7.3 Zhotovitel nesplní dosud nesplněnou povinnost do čtyřiceti (40) dnů poté, co obdržel oznámení Objednatelů, v němž bylo požadováno splnění takové povinnosti.

11.8 Objednatel vrátí záruční listinu Zhotoviteli do dvaceti (20) dnů ode dne, kdy Objednatel a Zhotovitel podepsali Protokol o provedení Díla.

12. NEOBSAZENO

13. VLASTNICKÁ PRÁVA A UŽÍVACÍ PRÁVA

- 13.1 Vlastnické právo k jednotlivým Částem Díla a veškerým dokumentům, předaným Zhotovitelem Objednateli na základě Smlouvy, nabývá okamžikem jejich předání Zhotovitelem Objednateli Stát a Objednatel současně získává odpovídající právo hospodařit ve smyslu zákona č. 77/1997 Sb., o státním podniku, ve znění pozdějších předpisů.
- 13.2 K výsledkům činnosti Zhotovitele v souvislosti s plněním Smlouvy, které jsou autorským dílem ve smyslu ust. § 2 zákona č. 121/2000 Sb., o právu autorském, o právech souvisejících s právem autorským a o změně některých zákonů (autorský zákon), ve znění pozdějších předpisů, Zhotovitel ve smyslu ust. § 2634 občanského zákoníku poskytuje k takovému autorskému dílu jako celku nebo k jeho jednotlivým částem ke dni vzniku takového autorského díla Objednateli oprávnění jej užit – licenci, a to výhradní, neodvolatelnou, umožňující všechny způsoby užití autorského díla, potřebné pro naplnění účelu Smlouvy a pokračování plnění navazující na tuto Smlouvu, a v množstevním rozsahu tomuto účelu přiměřenému, s územním rozsahem vymezeným územím České republiky a časovým rozsahem omezeným na dobu trvání majetkových autorských práv k autorskému dílu, včetně možnosti zásahu do autorského díla, a to i prostřednictvím třetích osob, možnosti udělení podlicence a možnosti licenci převést na třetí osobu. Pro vyloučení pochybností platí, že cena veškerých licencí poskytnutých na základě tohoto článku je již zahrnuta v Ceně Díla. Objednatel či jeho právní nástupce nejsou povinni licenci využít.
- 13.3 V případě licence dle předcházejícího odstavce se Zhotovitel s ohledem na význam a způsob použití výslovně zřídá práva licenční smlouvu vypovědět dle ust. § 2370 občanského zákoníku a práva odstoupit od licenční smlouvy pro změnu přesvědčení dle ust. § 2382 občanského zákoníku.

14. ZMĚNY DÍLA

- 14.1 Objednatel je kdykoli v průběhu provádění Díla oprávněn požádat Zhotovitele o změnu Díla, tedy o provedení prací, jež nebyly součástí plnění dle Smlouvy, nebo o neprovedení prací, jež byly součástí plnění dle Smlouvy, případně jiné provedení prací, než jak bylo popsáno ve Smlouvě. Zhotovitel je povinen takové žádosti vyhovět. Vždy se musí jednat o změnu, která nebude změnou podstatnou dle § 222 ZZZV.
- 14.2 Zhotovitel je oprávněn na základě svého uvážení či na doporučení sám navrhnout změny plnění Smlouvy. Jedná se zejména o změny, které budou vylepšením plnění Smlouvy, úsporou pro Objednatele nebo které řeší nově vzniklé situace.
- 14.3 Veškeré nové či upravené Části Díla, dotčené přímo či nepřímo změnou, musí po realizaci schválené změny splňovat všechny podmínky Smlouvy ve znění po zapracování příslušné změny. Stejně tak celé Dílo a všechny Části Díla musí po provedení změny nadále splňovat všechny podmínky Smlouvy. Provedení schválené změny plnění Smlouvy nemá vliv na platnost veškerých ustanovení Smlouvy.
- 14.4 Navrhne-li Objednatel nebo Zhotovitel změnu Díla, oznámí takovou skutečnost druhé straně a zároveň popíše předmět změny, její důvody, předpokládané technické řešení a předpokládané důsledky změny. Změna Díla bude označena pořadovým číslem a obě strany na nejbližším jednání návrh změny projednají.
- 14.5 Zhotovitel následně provede hodnocení dopadů navrhované změny Díla na výši Ceny Díla (tj. přehled veškerých nákladů nebo úspor touto změnou způsobených) a případně též na termíny plnění dle Harmonogramu plnění a součinnost Objednatele apod. Zhotovitel provede toto hodnocení v písemné formě nejpozději do patnácti (15) dnů od navržení změny Objednatelem nebo

Zhotovitelem, nedohodne-li se písemně Zhotovitel s Objednatelem jinak. Zhotovitel nemá nárok na odměnu za provedení hodnocení dopadů navrhované změny.

- 14.6 Bude-li výsledkem navrhované změny Díla také změna Ceny Díla, je Zhotovitel povinen sestavit v hodnocení dopadů navrhované změny rozpočet nebo kvalifikovaný odhad změny ceny příslušných částí plnění Smlouvy, kterých se změna dotýká (tj. veškerých nákladů nebo úspor touto změnou způsobených).
- 14.7 Objednatel na základě písemného hodnocení navrhované změny Díla návrh změny schválí nebo odmítne.
- 14.8 V případě schválení návrhu změny Díla ze strany Objednatele musí být následně změny sjednány písemně ve formě dodatku ke Smlouvě podepsaného oběma smluvními stranami.
- 14.9 Smluvní strany jsou při změnách Díla podle tohoto článku povinny postupovat v souladu s kogentními ustanoveními obecně závazných právních předpisů, zejména pak ZZVZ.
- 14.10 Zhotovitel se zavazuje postupovat v rámci změn Díla tak, aby neohrozil řádné plnění Smlouvy v souladu s Harmonogram plnění.
- 14.11 Zhotovitel se zavazuje, že v době od návrhu na změny Díla do schválení návrhu změny Díla nebude činit žádné kroky, které by znamenaly ohrožení, znemožnění či navýšení ceny navrhované změny Díla. Vedlo-li by respektování takové povinnosti dle názoru Zhotovitele ke zpoždění Harmonogramu plnění, je Zhotovitel povinen neprodleně takovou skutečnost oznámit Objednateli.
- 14.12 Ujednání čl. 8 těchto Obchodních podmínek o akceptaci Díla nejsou ujednáními tohoto článku dotčena.

15. ODPOVĚDNOST ZA ŠKODU A ZPROŠTĚNÍ POVINNOSTI K JEJÍ NÁHRADĚ

- 15.1 Nebezpečí škody na prováděném Díle nebo Části Díla nese Zhotovitel až do okamžiku řádného předání celého Díla, tzn. podpisu Protokolu o provedení Díla Zhotovitelem i Objednatelem, a to i po předložení Díla či Části Díla k akceptaci.
- 15.2 Zhotovitel odpovídá za veškerou škodu, která vznikne Objednateli nebo třetím osobám v důsledku porušení povinností Zhotovitele stanovených právními předpisy nebo na základě právních předpisů nebo v důsledku porušení povinností vyplývajících pro Zhotovitele ze Smlouvy.
- 15.3 Zhotovitel se zavazuje nahradit Objednateli veškerou škodu, kterou Objednatel utrpí v důsledku porušení povinností Zhotovitele stanovených zákonem nebo na základě zákona nebo v důsledku porušení povinností vyplývajících pro Zhotovitele ze Smlouvy.
- 15.4 Zhotovitel se zavazuje Objednateli nahradit veškerou škodu vzniklou na základě řádně uplatněných nároků třetích osob, vzniklých v důsledku porušení jakékoliv povinnosti Zhotovitele uvedené v tomto článku, a to včetně nároků vyplývajících z uplatnění práv třetích osob k duševnímu či průmyslovému vlastnictví, které bylo součástí plnění Zhotovitele. Zhotovitel se zároveň zavazuje v případě, že porušení práv třetích osob je trvalého charakteru zajistit bez zbytečného odkladu a na vlastní náklady, aby Dílo nebo Část Díla nadále práva třetích osob neporušovalo.
- 15.5 Žádná ze stran není odpovědná za škodu, pokud prokáže, že jí ve splnění povinnosti ze Smlouvy dočasně nebo trvale zabránila mimořádná nepředvídatelná a nepřekonatelná překážka vzniklá nezávisle na její vůli ve smyslu ust. § 2913 odst. 2 občanského zákoníku. Překážka vzniklá ze škůdcových osobních poměrů nebo vzniklá až v době, kdy byl škůdce s plněním smlouvené povinnosti v prodlení, ani překážka, kterou byl škůdce podle Smlouvy

povinen překonat, ho však povinnosti k náhradě nezproští. Tím však nejsou dotčeny nároky Objednatele plynoucí z porušení povinností Zhotovitele dle Smlouvy, jsou-li tyto pokryty pojistnými smlouvami uvedenými v příloze č. 7 Smlouvy.

- 15.6 Právo na uplatnění nároků z titulu náhrady škody se promlčí uplynutím lhůty patnácti let, počítané ode dne, kdy právo mohlo být uplatněno poprvé.

16. ODPOVĚDNOST ZA VADY A ZÁRUKY

- 16.1 Zhotovitel odpovídá za všechny vady, které má Dílo nebo Část Díla v okamžiku jeho předání a převzetí Objednatelem a dále za vady, které vyjdou najevo kdykoliv do doby 60 měsíců od předání a převzetí Díla.
- 16.2 Po dobu dle předchozího odstavce je Zhotovitel povinen předat Objednateli duplikát Díla, pokud po jeho předání a převzetí Objednatelem dojde k úplnému či částečnému zničení Díla a Objednatel o vydání duplikátu Díla požádá. Náklady na pořízení duplikátu Díla nese Objednatel.
- 16.3 Zhotovitel zejména odpovídá za přesnost a úplnost Díla, tedy veškeré dokumentace, vypracované v rámci plnění Smlouvy. Zhotovitel odpovídá za všechny vady včetně vad právních.
- 16.4 Doba dle odst. 16.1 těchto Obchodních podmínek neběží:
- 16.4.1 po dobu, po kterou Objednatel nemůže Dílo, nebo jeho vadou dotčenou Část Díla, řádně užívat (zejména pokračovat ve zhotovování Stavby) pro jeho vadu, za kterou odpovídá Zhotovitel,
- 16.4.2 po dobu, po kterou Zhotovitel odstraňuje vady Díla nebo Části Díla, za které odpovídá Zhotovitel a které sice nebrání Objednateli v řádném užívání Díla nebo Části Díla, ale vyskytnou se opakovaně.
- 16.5 Za vady Díla se považují zejména:
- 16.5.1 neúplnost Díla a takové chyby a nedostatky, jejichž odstranění způsobí prodloužení termínu předání Díla a popřípadě negativně ovlivní výsledek a termín územního rozhodnutí, případně územního souhlasu nebo vyjádření příslušného stavebního úřadu o souladu navrhované stavby se záměry územního plánování dle zákona č. 183/2006 Sb., o územním plánování a stavebním řádu, ve znění pozdějších předpisů a jeho prováděcí vyhlášky, včetně prováděcích vyhlášek a předpisů souvisejících
- 16.5.2 neúplnost Díla a takové chyby a nedostatky, které budou mít za důsledek změnu rozhodujících parametrů stavby případně navýšení celkových nákladů stavby, které bude negativní vliv na prokázání ekonomické efektivity stavby;
- 16.5.3 veškeré neprojednané odchylky od Smlouvy, vč. platného právního řádu, norem a Interních předpisů Objednatele;
- 16.5.4 nesoulad mezi výkresovou a textovou částí (např. ve výkazu výměr);
- 16.5.5 chyby vycházející ze zaměření ze strany projektanta;
- 16.5.6 nepřezkoumání závazných podkladů a výstupních dat předaných Objednatelem;
- 16.5.7 chyby v koordinaci mezi jednotlivými profesemi v rámci projektové přípravy;
- 16.5.8 neuvedení kteréhokoliv stavbou dotčeného pozemku v soupisu dotčených pozemků;
- 16.5.9 smluvní nezajištění kteréhokoliv pozemku dotčeného stavbou.
- 16.6 Nemůže-li Objednatel pro vadu užívat Část Díla, doba podle odst. 16.1 těchto Obchodních podmínek neběží ani pro funkčně související Části Díla.

- 16.7 Doba dle odst. 16.1 těchto Obchodních podmínek neběží vždy ode dne, kdy Zhotoviteli podle ustanovení Smlouvy vznikla povinnost započít s odstraňováním vady, nejdříve však ode dne, kdy Objednatel fakticky umožní Zhotoviteli zahájit práce na jejím odstraňování, až do dne, kdy Zhotovitel předá Objednateli příslušnou Část Díla po odstranění vady.
- 16.8 Doba dle odst. 16.1 těchto Obchodních podmínek se prodlužuje vždy o dobu, po kterou tato doba podle předchozích ustanovení neběží.
- 16.9 Objednatel nebo jiná oprávněná osoba jsou povinni oznámit Zhotoviteli, že Dílo nebo Část Díla má vady, a požadovat jejich odstranění vždy bez zbytečného odkladu poté, kdy je zjistili při předání a převzetí Díla nebo Části Díla a u vad, které se objeví až v průběhu doby dle odst. 16.1, bez zbytečného odkladu poté, kdy je zjistili v průběhu této doby. Objednatel nebo jiná oprávněná osoba rovněž Zhotovitele upozorní na škody vznikající Objednateli v souvislosti se zjištěnými vadami Díla.
- 16.10 Zhotovitel se zavazuje započít s odstraňováním vad Díla nebo Části Díla bez zbytečného odkladu poté, kdy mu bude doručeno oznámení Objednatele nebo jiné oprávněné osoby, že Dílo nebo Část Díla má vady včetně požadavku na jejich odstranění. V odstraňování vad se Zhotovitel zavazuje bez přerušení pokračovat a odstranit je v co nejkratší technicky a technologicky možné lhůtě, kterou Zhotovitel navrhne a Objednatel odsouhlasí. Nedojde-li mezi smluvními stranami k dohodě o lhůtě pro odstranění vady, je Zhotovitel povinen odstranit vadu v dle povahy vady přiměřené lhůtě stanovené Objednatelem. Zhotovitel je povinen odstranit na své náklady i ty Objednatelem oznámené vady Díla, za které odpovědnost odmítá, resp. vady, které neuznává. Na takovou vadu se v ostatním přiměřeně použije úprava pro vady Díla. Pokud se následně stane nesporným, že Zhotovitel za vadu, kterou neuznal, skutečně neodpovídal, je Objednatel povinen uhradit Zhotoviteli náklady, které na odstranění vady účelně vynaložil, do 30 dnů od dne jejich prokázání Zhotovitelem.
- 16.11 V případě, že Zhotovitel nesplní svoji povinnost odstranit vadu v dohodnuté, příp. Objednatelem určené lhůtě, je Objednatel nebo jiná oprávněná osoba oprávněn zajistit odstranění této vady vlastními kapacitami nebo jiným dodavatelem na náklady Zhotovitele. Takovýmto postupem Objednatele nebude dotčena záruka za jakost poskytnutá Zhotovitelem na dotčenou Část Díla včetně jejího případného prodloužení. Náklady na odstranění vady je povinen uhradit Zhotovitel Objednateli na základě výzvy k úhradě. Objednatel má právo využít k úhradě nákladů na odstranění vad Bankovní záruku.
- 16.12 V případě, že je vada Díla nebo vada Části Díla neodstranitelná, je Zhotovitel povinen provést náhradní Dílo nebo Část Díla nebo poskytnout Objednateli přiměřenou slevu z Ceny Díla. Rozhodnutí, zda Objednatel přijme náhradní Dílo nebo slevu z Ceny Díla, je zcela v pravomoci Objednatele a není dotčeno předchozím uplatněním jiného práva z vad. V případě, že Zhotovitel nesplní svou povinnost provést náhradní Dílo nebo Část Díla, je Objednatel oprávněn zajistit jeho provedení vlastními kapacitami nebo jiným dodavatelem na náklady Zhotovitele. Objednatel má právo využít k úhradě nákladů na provedení náhradního Díla nebo Části Díla, či k úhradě svého nároku na poskytnutí přiměřené slevy z Ceny Díla Bankovní záruku.
- 16.13 Nad rámec příslušných ustanovení právních předpisů upravujících nároky Objednatele z vadného plnění se Zhotovitel zavazuje uhradit Objednateli podíl na vícenákladech, které vzniknou Objednateli při zhotovení Stavby podle Dokumentace staveb z důvodu vad Díla. Vícenákladem podle předchozí věty se rozumí náklady, které bude muset Objednatel uhradit jako náklady za práce a dodávky při zhotovování Stavby dle Dokumentace staveb, které nebyly Zhotovitelem zachyceny v Dokumentaci staveb, ač tam vzhledem k závazkům Zhotovitele zachyceny být měly a mohly (vícepráce), ponížené o případné úspory, kterých v důsledku odstranění týchž vad Díla a z toho vyplývající změny postupu při realizaci Stavby bude dosaženo (méněpráce). Podíl na

vícenákladech dle tohoto ustanovení je Objednatel oprávněn požadovat, a to i opakovaně, po Zhotoviteli do celkové výše maximálně 10 % celkové konečné Ceny Díla se zahrnutím veškerých dodatků ke Smlouvě. Zhotovitel tento podíl na vícenákladech uhradí na písemnou výzvu Objednatele, nejpozději do 60 dnů od doručení výzvy k úhradě. Maximální výše podílu již reflektuje skutečnost, že Objednatel vady Díla po své kontrole (zejména úplnosti Dokumentace) sám nezjistí, ačkoliv je zjistit měl a mohl. Toto ustanovení nijak nevylučuje právo na náhradu škody, zaplacení smluvní pokuty ani ostatní práva z vadného plnění, avšak v rozsahu v jakém se uplatní nárok Objednatele na úhradu podílu na vícenákladech, dle tohoto ustanovení, již nemohou být uplatněny nároky Objednatele na náhradu škody nebo smluvní pokuty dle odst. 17.8 těchto Obchodních podmínek vzniklé v důsledku stejné vady.

- 16.14 Právo na uplatnění nároků z vadného plnění se promlčí uplynutím lhůty patnácti let, počítané ode dne, kdy právo mohlo být uplatněno poprvé.
- 16.15 Ujednáními tohoto článku není dotčeno ust. § 2630 občanského zákoníku ke Smlouvě.

17. SANKCE

- 17.1 V případě prodlení některé ze smluvních stran s peněžitým plněním je druhá smluvní strana oprávněna požadovat zaplacení úroku z prodlení ve výši stanovené obecně závaznými právními předpisy. Pro účely nároku na zaplacení smluvní pokuty nejsou úroky z prodlení ve smyslu ust. § 1971 občanského zákoníku považovány za součást náhrady škody.
- 17.2 Úrok z prodlení nebo smluvní pokutu se povinná smluvní strana zavazuje zaplatit do třiceti (30) dnů ode dne doručení písemné výzvy druhé smluvní strany.
- 17.3 Zaplacením smluvní pokuty není dotčeno právo druhé smluvní strany na náhradu škody v plné výši.
- 17.4 Povinnost, jejíž splnění bylo zajištěno smluvní pokutou, je povinná smluvní strana zavázána plnit i po zaplacení smluvní pokuty.
- 17.5 Právo na uplatnění nároků dle tohoto článku se promlčí uplynutím lhůty patnácti let, počítané ode dne, kdy právo mohlo být uplatněno poprvé.
- 17.6 V případě prodlení Zhotovitele s předáním celého Díla či jeho předložením k akceptaci v termínu a za podmínek stanovených Harmonogramem, plnění je Zhotovitel povinen zaplatit smluvní pokutu ve výši 0,1% z Ceny Díla za každý započatý den prodlení.
- 17.7 V případě prodlení Zhotovitele s předáním řádně provedené Části Díla či jejím předložením k akceptaci v termínech a za podmínek stanovených Harmonogramem plnění pro jednotlivé Dílčí etapy je Zhotovitel povinen uhradit smluvní pokutu ve výši 0,1% z ceny za příslušnou Část Díla za každý započatý den prodlení.
- 17.8 V případě, že Dílo obsahuje vadu, která má za důsledek změnu následného stupně rozpracování projektové dokumentace (např. změnu technických parametrů stavby, změnu celkových investičních nákladů stavby, změnu územního rozhodnutí), je Zhotovitel povinen uhradit smluvní pokutu ve výši 0,5% z Ceny Díla za každý takový případ.
- 17.9 V případě, že Zhotovitel při ukončení činnosti některé z oprávněných osob, která byla uvedena jako člen odborného personálu dodavatele, nebo osoby, kterou pro účel hodnocení Zhotovitel navrhl v Nabídce Zhotovitele a která splnila minimální úroveň kvalifikace, neoznámí Objednateli v souladu odst. 5.2 jinou oprávněnou osobu, je povinen uhradit smluvní pokutu ve výši 0,1 % z Ceny Díla za každý takový případ a započatý den prodlení.

- 17.10 V případě, že Zhotovitel pověřil prováděním Díla jiného Poddodavatele než toho, který byl uveden v příloze č. 8 Smlouvy, bez předchozího písemného souhlasu Objednatele, provedeného formou dodatku ke Smlouvě, je Zhotovitel povinen uhradit smluvní pokutu ve výši 5 % z Ceny Díla za každý takový případ.
- 17.11 V případě, že Zhotovitel nesplní svoji povinnost stanovenou Smlouvou udržovat po celou dobu provádění Díla v platnosti Objednatelem vyžadované pojistné smlouvy anebo nepředloží Objednateli k prokázání splnění této své povinnosti stanovené doklady, je Zhotovitel povinen uhradit smluvní pokutu ve výši 0,02% z Ceny Díla za každý den neplnění této povinnosti.
- 17.12 V případě, že Zhotovitel nesplní svoji povinnost poskytnout a předat Objednateli Bankovní záruku za provedení Díla nebo neudrží v platnosti Bankovní záruku v rozsahu vyžadovaném Smlouvou o dílo, je Zhotovitel povinen uhradit smluvní pokutu ve výši 0,03% z Ceny za zpracování díla za každý den neplnění této povinnosti.
- 17.13 V případě, že Zhotovitel bez předchozího písemného souhlasu Objednatele postoupil byť i jen částečně povinnosti související s prováděním Díla třetí osobě, je Zhotovitel povinen uhradit smluvní pokutu ve výši 3 % z Ceny Díla.
- 17.14 V případě neuvedení Stavbou dotčeného pozemku do soupisu pozemků a smluvního nezajištění Stavbou dotčeného pozemku je Zhotovitel povinen uhradit smluvní pokutu ve výši 50.000,- Kč za každý takový dotčený pozemek.
- 17.15 V případě prodlení Zhotovitele se splněním jiné povinnosti dle Smlouvy, než je uvedeno výše, je Zhotovitel povinen uhradit smluvní pokutu ve výši 0,05% z ceny dotčené Části Díla za každý započatý den prodlení.
- 17.16 V případě, že Zhotovitel poruší jakoukoliv povinnost dle čl. 4. těchto Obchodních podmínek, je povinen uhradit Objednateli smluvní pokutu ve výši 0,1 % z ceny Díla za každé jednotlivé porušení.
- 17.17 V případě zjištění porušení povinnosti dle odst. 4.5.1 Smlouvy se Zhotovitel zavazuje uhradit Objednateli smluvní pokutu ve výši 1% z celkové ceny Díla za každý případ, minimálně však 10.000 Kč a maximálně 200.000 Kč za každý případ.
- 17.18 Za každý byť i započatý den prodlení se splněním povinnosti předložit každou jednotlivou smluvní dokumentaci dle odst. 4.5.2 Smlouvy se Zhotovitel zavazuje uhradit smluvní pokutu ve výši 2.000 Kč.
- 17.19 Pokud Zhotovitel neumožní provedení exkurze dle odst. 4.5.4 Smlouvy, je povinen uhradit Objednateli smluvní pokutu ve výši 100.000 Kč.
- 17.20 V případě nepředložení písemné zprávy v požadovaném rozsahu ve lhůtě dle odst. 4.5.5 Smlouvy je Zhotovitel povinen uhradit smluvní pokutu ve výši 20.000 Kč.

18. Odstoupení Objednatele

- 18.1 Objednatel si vyhrazuje právo odstoupit od Smlouvy po každé dílčí etapě upřesněné ve Smlouvě v případě, že z příslušné dílčí etapy plnění vyplývají podstatné změny zadání dalších etap, případně zpracování dalších dílčích částí plnění pozbylo smyslu.
- 18.2 Kromě jiných důvodů, vyplývajících z právních předpisů je Objednatel oprávněn odstoupit od Smlouvy v případě podstatného porušení Smlouvy, jestliže:
- 18.2.1 Zhotovitel je v prodlení s provedením Díla nebo Části Díla delším než 30 dní.
- 18.2.2 Zhotovitel porušuje svou povinnost dle Smlouvy, pokud závadný stav z důvodu na straně Zhotovitele trvá i po 15 dnech ode dne písemného upozornění Objednatele na tuto skutečnost.

- 18.2.3 Zhotovitel nesplní svou povinnost poskytnout Bankovní záruku za provedení Díla dle čl. 11 těchto Obchodních podmínek nebo nesplní svoji povinnost udržovat po celou dobu provádění Díla v platnosti některou z Objednatelem vyžadovaných pojistných smluv.
- 18.2.4 Z okolností je zjevné, že Zhotovitel není schopen pokračovat v provádění Díla nebo Zhotovitel písemně vyrozumí Objednatele, že nebude pokračovat v provádění Díla.
- 18.2.5 Zhotovitel nesplní výzvu k odstranění některé z vad dle čl. 16 těchto Obchodních podmínek, jestliže vada zbavuje Objednatele v zásadě veškerého prospěchu z Díla nebo Části Díla.
- 18.2.6 Zhotovitel poruší závazek, že Poddodavatelé budou poskytovat plnění dle Smlouvy pouze v rozsahu dle přílohy č. 8 Smlouvy nebo postoupí práva či povinnosti ze Smlouvy bez písemného souhlasu Objednatele.
- 18.2.7 Dojde u Zhotovitele k platební neschopnosti, byl zrušen s likvidací nebo bez likvidace v případě, že nemá žádný majetek, že na majetek Zhotovitele je prohlášen úpadek, Zhotovitel sám podá dlužnický návrh na zahájení insolvenčního řízení nebo insolvenční návrh je zamítnut proto, že majetek nepostačuje k úhradě nákladů insolvenčního řízení (ve znění zákona č. 182/2006 Sb., o úpadku a způsobech jeho řešení (insolvenční zákon), ve znění pozdějších předpisů) nebo byl konkurs zrušen proto, že majetek byl zcela nepostačující pro uspokojení věřitelů, jestliže bylo proti Zhotoviteli zahájeno exekuční řízení nebo nařízen výkon rozhodnutí, nebo pokud dojde k jakémukoliv jinému úkonu nebo události, které by měly podobný efekt jako kterýkoli z uvedených úkonů nebo událostí.
- 18.2.8 Zhotovitel, osoba na straně Zhotovitele nebo zástupce Zhotovitele se v souvislosti s plněním Smlouvy dopustí trestného činu úplatkářství nebo přijetí úplatku.
- 18.2.9 Jakékoli prohlášení Zhotovitele dle Smlouvy se ukáže nepravdivým.
- 18.2.10 Zhotovitel nepředloží do doby zahájení prací na železniční dopravní cestě originál nebo ověřenou kopii dokladu, prokazujícího odbornou způsobilost stanovenou zákonem č. 266/1994 Sb., o dráhách, a prováděcími vyhláškami k tomuto zákonu, to vše ve znění pozdějších předpisů, kterým prokáže, že každý pracovník, který bude vykonávat vedoucí práce, je oprávněn provádět činnosti na železniční dopravní cestě, je-li takový doklad vzhledem k charakteru Díla a prováděných prací nezbytný.
- 18.2.11 Zhotovitel neoznámí Objednateli ani do 30 dnů po ukončení činnosti některé z oprávněných osob, která byla uvedena jako člen odborného personálu dodavatele, nebo osoby, která pro účel hodnocení byla Zhotovitelem navržena v Nabídce Zhotovitele a která splnila minimální úroveň kvalifikace, v souladu odst. 5.2 těchto Obchodních podmínek jinou oprávněnou osobu.
- 18.3 Nastane-li kterákoli z událostí nebo okolností, uvedených v odst. 18.2 těchto Obchodních podmínek, může Objednatel odstoupit od Smlouvy písemným oznámením Zhotoviteli, které nabude účinnosti dnem doručení Zhotoviteli. Kromě toho v případech uvedených v odst. 18.1, 18.2.7 a 18.2.8 těchto Obchodních podmínek může Objednatel odstoupit od Smlouvy oznámením s okamžitou účinností ke dni doručení Zhotoviteli.
- 18.4 Rozhodnutí Objednatele odstoupit od Smlouvy nemá vliv na uplatnění jiných práv Objednatele podle Smlouvy, která mají dle své povahy trvat i po tomto odstoupení.
- 18.5 Zhotovitel se zavazuje, že dnem, kdy nabyde účinnosti odstoupení od Smlouvy:
- 18.5.1 přestane provádět veškeré další práce kromě těch, k nimž dal Objednatel pokyn pro ochranu života nebo majetku nebo pro bezpečnost Díla;

- 18.5.2 předá veškerou vyhotovenou dokumentaci, za niž obdržel platbu; a
- 18.5.3 vrátí Objednateli veškeré podklady a věci, které od něho za účelem provádění Díla převzal.
- 18.6 Zhotovitel bere na vědomí, že po odstoupení může Objednatel dokončit Dílo a/nebo zařídit, aby tak učinily jiné osoby. Objednatel a tyto osoby pak mohou využít DUR a další dokumentace zhotovené Zhotovitelem nebo v jeho zastoupení.
- 18.7 Ke dni účinnosti odstoupení od Smlouvy má Zhotovitel právo na úhradu prokazatelných nákladů za:
 - 18.7.1 práce, které byly na Díle provedeny do okamžiku účinnosti odstoupení a nebyly Zhotoviteli zaplacený jako plnění za Část Díla v rámci jiné Dílčí etapy;
 - 18.7.2 materiály, které Zhotovitel objednal pro provedení Díla do dne účinnosti odstoupení od Smlouvy, které byly dodány Zhotoviteli, nebo jejichž dodávku je Zhotovitel povinen přijmout: tyto materiály se stávají okamžikem jejich zaplacení vlastnictvím Objednatele, přičemž Zhotovitel je povinen je Objednateli vydat v místě určeném Objednatelem.
 - 18.7.3 Zhotovitel nemá právo na úhradu dle předcházejících odstavců ve vztahu k práci a materiálu, jejichž provedení, resp. použití při provádění Díla by vedlo k vadám Díla.

19. Odstoupení Zhotovitele a nároky Zhotovitele

- 19.1 Kromě jiných důvodů, vyplývajících z právních předpisů zákona je Zhotovitel oprávněn odstoupit od Smlouvy pouze jestliže:
 - 19.1.1 Objednatel nepodepíše Předávací protokol do šedesáti (60) dnů poté, co Zhotovitel splnil podmínky pro jeho podpis ze strany Objednatele;
 - 19.1.2 Je Objednatel v prodlení s úhradou splatné částky za plnění některé z Dílčích etap po odečtení finančních nároků Objednatele vůči Zhotoviteli více než čtyřiceti (40) dnů od vypršení lhůty splatnosti příslušného daňového dokladu a doručení písemné výzvy Zhotovitele k úhradě předmětné splatné částky.
- 19.2 Odstoupení Zhotovitele od Smlouvy dle tohoto článku je účinné dnem doručení písemného odstoupení od Smlouvy Objednateli.
- 19.3 Rozhodnutí Zhotovitele odstoupit od Smlouvy nemá vliv na uplatnění jiných práv Zhotovitele podle Smlouvy.
- 19.4 Ustanovení odst. 18.5 až 18.7 těchto Obchodních podmínek se použijí i v případě odstoupení Zhotovitele.

20. Řešení sporů

- 20.1 Smluvní strany se zavazují vyvinout maximální úsilí k odstranění vzájemných sporů vzniklých na základě Smlouvy nebo v souvislosti s ní, včetně sporů o její výklad či platnost či sporů týkajících se potvrzení, rozhodnutí, pokynu, názoru nebo posouzení Objednatele a usilovat se o smírné vyřešení těchto sporů nejprve prostřednictvím jednání oprávněných osob nebo pověřených zástupců.
- 20.2 Spory vznikající ze Smlouvy a v souvislosti s ní, budou postoupeny příslušnému obecnému soudu České republiky.



Příloha č. 3 b)

Všeobecné technické podmínky

Dokumentace staveb

Záměr projektu,
Dokumentace pro územní řízení,
Projektová dokumentace pro společné povolení,
Projektová dokumentace pro stavební povolení / ohlášení stavby
Projektová dokumentace pro provádění stavby
Autorský dozor

VTP/DOKUMENTACE/04/21

Datum vydání: 2. 8. 2021

OBSAH

SEZNAM ZKRATEK	4
1. POJMY A DEFINICE	6
2. VŠEOBECNÁ USTANOVENÍ.....	7
2.1 Úvodní ustanovení	7
2.2 Záměr projektu	7
2.3 Dokumentace pro územní řízení.....	7
2.4 Projektová dokumentace pro společné povolení.....	8
2.5 Projektová dokumentace pro stavební povolení / ohlášení stavby	8
2.6 Projektová dokumentace pro provádění stavby	8
3. PROJEDNÁNÍ A ODEVZDÁNÍ DOKUMENTACE.....	9
3.1 Určení zástupců objednatele a dalších dotčených osob k projednání dokumentace	9
3.2 Pokyny k projednání a připomínkovému řízení dokumentace	9
3.3 Smluvní zajištění	12
3.4 Pokyny pro odevzdání dokumentace.....	15
3.5 Autorský dozor	17
4. POŽADAVKY NA ROZSAH A ČLENĚNÍ DOKUMENTACE	19
4.1 Všeobecně	19
4.2 Záměr projektu	19
4.3 Dokumentace pro územní řízení	19
4.4 Projektová dokumentace pro společné povolení.....	20
4.5 Projektová dokumentace pro stavební povolení / ohlášení stavby	21
4.6 Projektová dokumentace pro provádění stavby	22
5. POŽADAVKY NA ZPRACOVÁNÍ DOKUMENTACE.....	23
5.1 Všeobecně	23
5.2 Záměr projektu	25
5.3 Dokumentace pro územní řízení.....	25
5.4 Projektová dokumentace pro společné povolení.....	28
5.5 Projektová dokumentace pro stavební povolení / ohlášení stavby	28
5.6 Projektová dokumentace pro provádění stavby	30
6. NÁKLADY STAVBY, POSOUZENÍ EKONOMICKÉ EFEKTIVITY, PROPOČET, SOUPIS PRACÍ A SOUHRNNÝ ROZPOČET.....	31
6.1 Záměr projektu	31
6.2 Dokumentace pro územní řízení.....	31
6.3 Projektová dokumentace pro provádění stavby	32
7. ŽIVOTNÍ PROSTŘEDÍ, HLUK A ODPADY	32
7.1 Záměr projektu	32
7.2 Dokumentace pro územní řízení a Projektová dokumentace pro společné povolení... ..	32
7.3 Projektová dokumentace pro stavební povolení / ohlášení stavby	35
7.4 Projektová dokumentace pro provádění stavby	38
8. BEZPEČNOST A OCHRANA ZDRAVÍ PŘI PRÁCI	39
9. VIZUALIZACE A ZÁKRESY DO FOTOGRAFIÍ	39
10. POŽADAVKY NA ZPRACOVÁNÍ GEODETICKÉ DOKUMENTACE.....	41
10.1 Všeobecná ustanovení.....	41
10.2 Záměr projektu	42
10.3 Dokumentace pro územní řízení.....	42
10.4 Projektová dokumentace pro společné povolení, Projektová dokumentace pro stavební povolení / ohlášení stavby	44
10.5 Projektová dokumentace pro provádění stavby	49
11. POŽADAVKY NA ZAJIŠTĚNÍ PODKLADŮ, PRŮZKUMŮ A MĚŘENÍ	51
11.1 Záměr projektu	51
11.2 Dokumentace pro územní řízení.....	52
11.3 Projektová dokumentace pro společné povolení.....	52
11.4 Projektová dokumentace pro stavební povolení / ohlášení stavby	53
11.5 Projektová dokumentace pro provádění stavby	53

12. SOUVISEJÍCÍ DOKUMENTY A PŘEDPISY	53
12.1 Všeobecně.....	53
12.2 Platné obecně závazné právní předpisy, zákony a vyhlášky ČR	54
12.3 Platné obecně závazné evropské dokumenty	56
12.4 Technické normy.....	57
12.5 Interní dokumenty a předpisy	57

SEZNAM ZKRATEK

Níže uvedený seznam obsahuje zkratky a značky použité v tomto dokumentu. V seznamu se neuvádějí legislativní zkratky, zkratky a značky obecně známé, zavedené právními předpisy, uvedené v obrázcích, příkladech nebo tabulkách.

Zkratky definované v seznamu zkratek v těchto Všeobecných technických podmínkách platí rovněž pro Zvláštní technické podmínky. Pojmy s velkým počátečním písmenem, které nejsou definovány v těchto VTP, mají význam uvedený v OP, které jsou součástí Smlouvy.

AD	Autorský dozor
B+R	„Bike & Ride“, parkoviště cyklistické dopravy pro přestup na veřejnou hromadnou dopravu
BOZP	Bezpečnost a ochrana zdraví při práci
BPEJ	Bonitovaná půdně ekologická jednotka
Bpv	Výškový systém Balt po vyrovnání
CTD	Centrum telematiky a diagnostiky
ČD	České dráhy, akciová společnost
DKM	Digitální katastrální mapa
DOS	Projektová dokumentace pro ohlášení stavby
DSP	Projektová dokumentace pro stavební povolení
DSPS	Dokumentace skutečného provedení stavby
DU	Definiční úsek (reálná část traťového úseku)
DUR	Dokumentace pro územní řízení
DUSP	Projektová dokumentace pro společné povolení
EIA	Posuzování vlivů na životní prostředí (Environmental Impact Assessment)
GP	Geometrický plán
GPK	Geometrická poloha koleje
GPS	Globální polohový systém
GŘ	Generální ředitel
GŘ SŽ	Generální ředitelství Správy železnic, státní organizace
IS ČD	Informační systém Českých drah
K+R	„Kiss & Ride“, místo pro zastavení a vystoupení a nastoupení osob
KN	Katastr nemovitostí
KMD	Katastrální mapa digitalizovaná
KSUaTP	Koordinační schéma ukolejnění a trakčního propojení
MD	Ministerstvo dopravy
MŽP	Ministerstvo životního prostředí
OJ	Organizační jednotka
OŘ	Oblastní ředitelství
OTSKP	Oborový třídník stavebních konstrukcí a prací
P+R	„Park & Ride“, parkoviště pro přestup na veřejnou hromadnou dopravu
PDPS	Projektová dokumentace pro provádění stavby
PHO	Protihlukové opatření
PPK	Prostorová poloha koleje
PS	Objekt technologické části (dříve Provozní soubor)
PUPFL	Pozemek určený k plnění funkcí lesa
PÚR	Politika územního rozvoje
RDS	Realizační dokumentace stavby
RFID	Radio Frequency Identification - identifikace na rádiové frekvenci
RPDI	Roční průměrné denní intenzity
S-JTSK	Souřadnicový systém Jednotné trigonometrické sítě katastrální
SHZ	Stará hluková zátěž
SO	Objekt stavební části (dříve Stavební objekt)
SOD	Smlouva o dílo
SR	Služební rukověť
SS	Stavební správa
SSV	Stavební správa východ
SSZ	Stavební správa západ

SŽDC	Správa železniční dopravní cesty, státní organizace
SŽE	Správa železniční energetiky
SŽG	Správa železniční geodezie
SŽ	Správa železnic, státní organizace
TDS	Technický dozor stavebníka
TNŽ	Technická norma železnic
TKP	Technické kvalitatívni podmínky staveb státních drah
TP	Technické podmínky
TSI	Technické specifikace pro interoperabilitu
TÚ	Traťový úsek
TUDU	Označení datového objektu "definiční úsek"
ÚAPŽDC	Územně analytické podklady železniční dopravní cesty
UIC	Mezinárodní železniční unie
ÚOZI	Úředně oprávněný zeměměřický inženýr
UMVŽST	Úprava majetkových vztahů v železničních stanicích
ÚSES	Územní systém ekologické stability
VKP	Významný krajinný prvek
VMP	volný mostní prostor
VSMP	volný schůdný manipulační prostor
VTP	Všeobecné technické podmínky
ZCHÚ	Zvláště chráněné území
ZOV	Zásady organizace výstavby
ZP	Záměr projektu
ZPF	Zemědělský půdní fond
ZTP	Zvláštní technické podmínky
ZPMZ	Záznam podrobného měření změn
ŽBP	Železniční bodové pole
ŽMP	Železniční mapové podklady
ŽP	Životní prostředí

1. POJMY A DEFINICE

- 1.1 Tyto **Všeobecné technické podmínky** (dále jen „VTP“) jsou souborem standardních požadavků na zhotovení předprojektové a projektové dokumentace a jsou přílohou Smlouvy o dílo, jako součást základních dokumentů pod označením „Technické podmínky“.
- 1.2 **Technické podmínky** jsou souborem dokumentů, které stanoví požadavky Objednatele na provedení Díla. Dokumenty tohoto souboru jsou **Technické kvalitativní podmínky staveb státních drah, Všeobecné technické podmínky a Zvláštní technické podmínky**.
- 1.3 **VTP doplňují a upřesňují** všechny obecné požadavky Objednatele v zadávací dokumentaci na zhotovení Díla a vycházejí z aktuálních TKP, dokumentů a předpisů vydaných Objednatelem, obecně platných technických norem a obecně závazných právních předpisů, zákonů a vyhlášek právního řádu.
- 1.4 **Zvláštní technické podmínky (ZTP)**, jsou vydávány pro konkrétní stavbu a definují další parametry Díla a upřesňují konkrétní podmínky a specifické požadavky pro zhotovení Díla.
- 1.5 VTP vychází z aktuálního stavu uvedených právních předpisů, technických norem a interních dokumentů a předpisů v době vydání VTP. Zhotovitel odpovídá za použití aktuální verze výchozích podkladů.
- 1.6 Není-li ve VTP výslovně uvedeno jinak nebo nevyplývá-li něco jiného z povahy věci, mají pojmy s velkými začátečními písmeny použité v těchto VTP a ZTP stejný význam jako shodné pojmy uvedené v Obchodních podmínkách.
- 1.7 Ustanovení Zvláštních technických podmínek mají přednost před ustanovením Všeobecných technických podmínek, pokud jsou ustanovení VTP a ZTP v rozporu, uplatní se ustanovení uvedené v ZTP.
- 1.8 **Záměr projektu (ZP)** je dokumentace, která se zpracovává v rozsahu a obsahu dle Směrnice MD č. V-2/2012 [57]. Dle požadavku Objednatele může být k ZP zpracována Doprovodná dokumentace.
- 1.9 **Dokumentace pro územní řízení (DUR)** je dokumentace pro vydání rozhodnutí o umístění stavby dráhy a staveb na dráze, případně územního souhlasu nebo vydání závazného stanoviska orgánu územního plánování dle požadavků stavebního zákona [1], která se zpracovává v členění a rozsahu přílohy č. 3 vyhlášky č. 499/2006 Sb. [33]. Nad rámec požadavků vyhlášky tato dokumentace obsahuje všechny části definované přílohou č. 1 Směrnice GR č. 11/2006 [76].
- 1.10 **Projektová dokumentace pro společné povolení (DUSP)** je dokumentace pro vydání společného povolení stavby dráhy a staveb na dráze, která se zpracovává v členění a rozsahu přílohy č. 10 vyhlášky č. 499/2006 Sb. [33], nebo vyhlášky č. 583/2020 Sb. [49] bude-li dokumentace zpracovávána dle zákona č. 419/2009 Sb. [28]. Pro potřeby projednání, zejména v rámci Správy železnic, státní organizace (dále jen „SŽ“), se použijí pro zpracování této dokumentace požadavky příloh č. 1 a 2 Směrnice GR č. 11/2006 [76] v nezbytném rozsahu.
- 1.11 **Projektová dokumentace pro stavební povolení (DSP)**, resp. obsahově shodná **Projektová dokumentace pro ohlášení stavby (DOS – dále uváděna pouze DSP)**, je projektová dokumentace pro vydání stavebního povolení, resp. pro ohlášení stavby uvedené v § 104 odst. 1 písm. a) až e) stavebního zákona [1], která se zpracovává v členění a rozsahu přílohy č. 3 vyhlášky č. 146/2008 Sb. [29]. Pro potřeby projednání, zejména v rámci SŽ, se použijí pro zpracování této dokumentace požadavky příloh č. 2 a 3 Směrnice GR č. 11/2006 [76] v nezbytném rozsahu.
- 1.12 **Projektová dokumentace pro provádění stavby (PDPS)** je projektová dokumentace staveb drah a staveb na dráze pro provádění stavby, která se zpracovává v členění a rozsahu přílohy č. 4 vyhlášky č. 146/2008 Sb. [29]. Jedná se o projektovou dokumentaci, která doplňuje a upřesňuje DSP nebo DUSP do úplného obsahu stupně dokumentace pro provádění stavby mimo části stavby, které nelze zpracovat v rozsahu pro provádění stavby bez dodržení zásad transparentnosti, přiměřenosti a rovného zacházení. Pro potřeby projednání, zejména v rámci SŽ, se použijí pro zpracování této dokumentace požadavky přílohy č. 2 Směrnice GR č. 11/2006 [76].

- 1.13 **Realizační dokumentace stavby (RDS)** je dokumentace, jejíž zpracování vychází z požadavků PDPS. Jedná se o dokumentaci, která doplňuje a upřesňuje předchozí stupně dokumentace do úplného obsahu stupně projektové dokumentace pro provádění stavby (tzn. zejména technologické části dokumentace, které nebylo možné zpracovat bez dodržení zásad transparentnosti, přiměřenosti a rovného zacházení, tj. jedná se o dokumentaci, kterou zajišťuje zhotovitel stavebních prací v rozsahu nezbytném pro určení technických parametrů použitých materiálů, konkrétních výrobků, nebo dodavatele technologického zařízení, které nebylo možné určit před výběrovým řízením na zhotovení stavby) a dokumentace výrobní, montážní, dílenské a dokumentace dodavatele mostních objektů, kterou si Zhotovitel zajišťuje pro vlastní potřebu. Obsah a rozsah RDS je definován přílohou č. 4 a č. 5 Směrnice GR č. 11/2006 [76]. Náklady spojené se zpracováním RDS budou uvedené v samostatné položce v soupisu prací příslušných SO a PS, u kterých je opodstatněné takovéto činnosti vyžadovat.
- 1.14 **Dokumentace skutečného provedení stavby (DSPS)** je dokumentace, která se zpracovává v rozsahu přílohy č. 14 vyhlášky č. 499/2006 Sb. [33] a požadavků Smlouvy. Jedná se o dokumentaci, kterou zpracovává zhotovitel stavby po ukončení stavebních prací.
- 1.15 Pojem „**Dokumentace**“ v těchto VTP se rozumí zpracování příslušného stupně dokumentace / projektové dokumentace dle odstavců 1.8 až 1.14 těchto VTP dle povahy Díla.

2. VŠEOBECNÁ USTANOVENÍ

2.1 Úvodní ustanovení

- 2.1.1 V případě jakékoliv nejistoty ohledně výkladu některého ujednání těchto podmínek strany sjednávají, že se takové nejasné ujednání vyloží primárně dle vůle stran obsažené v SOD případně Obchodních podmínkách. Při výkladu těchto VTP se dále bude přihlížet k tomu, že jejich obsahem jsou ujednání stran týkající se plnění veřejnoprávních povinností spojených s prováděním Díla. Výklad nejasných ujednání těchto VTP tedy bude vždy směřovat k tomu, aby byly především naplněny všechny veřejnoprávní povinnosti s Dílem spojené a dále k tomu, aby postup obou smluvních stran odpovídal odborné péči panujícím při provádění děl tohoto druhu.
- 2.1.2 Dokumentace bude vypracována v českém jazyce.

2.2 Záměr projektu

- 2.2.1 Záměr projektu bude zpracován podle požadavků Směrnice MD č. V-2/2012 [57] včetně jejích příloh. Tato dokumentace bude předložena Objednatelům ke schválení Centrální komisi MD a následně bude tvořit závazný podklad pro zpracování Dokumentace pro vydání územního rozhodnutí, případně územního souhlasu, závazného stanoviska orgánu územního plánování dle stavebního zákona [1] nebo Dokumentace pro vydání společného povolení. Upřesnění rozsahu a způsob projednání ZP je definován v ZTP.
- 2.2.2 Pokud bude v zadávací dokumentaci k ZP požadováno zpracování Doprovodné dokumentace, bude rozsah, způsob projednání a schválení této dokumentace zpracován dle následujících kapitol těchto VTP a požadavků definovaných v ZTP.

2.3 Dokumentace pro územní řízení

- 2.3.1 Součástí povinnosti Zhotovitele je zhotovení Dokumentace, jejíž součástí jsou veškeré činnosti a doklady zajišťující komplexní veřejnoprávní projednání a zajištění všech potřebných podkladů a certifikátů nutných k vydání územního rozhodnutí, případně územního souhlasu nebo vyjádření příslušného stavebního úřadu o souladu navrhované stavby se záměry územního plánování dle stavebního zákona [1].
- 2.3.2 Rozsah projednání musí být proveden tak, aby v dalším stupni zpracování projektové dokumentace nedošlo ke změně stavebnětechnické, technologické a provozní náplni jednotlivých SO a PS z důvodu vydání negativních stanovisek požadovaných k stavebnímu řízení dle stavebního zákona [1]. Činnost Zhotovitele končí po nabytí právní moci

územního rozhodnutí nebo vydáním územní souhlasu, případně doložení závazného stanoviska orgánu územního plánování, a to dle charakteru stavby. Pouze v případě, že z důvodu prokazatelně nezpochybnitelných překážek v územním řízení nebylo možné, při veškeré součinnosti Zhotovitele, výše uvedené nabytí právní moci doložit, bude ukončena činnost Zhotovitele dle SOD.

2.4 Projektová dokumentace pro společné povolení

- 2.4.1 Rozsah DUSP vychází z předchozích stupňů dokumentace a musí obsahovat všechny náležitosti vyplývající z vyhlášky č. 499/2006 Sb. [33]. Součástí povinnosti Zhotovitele je zhotovení Dokumentace, jejíž součástí jsou veškeré činnosti a doklady zajišťující komplexní veřejnoprávní projednání a zajištění všech potřebných podkladů a certifikátů nutných k projednání a k vydání společného povolení dle stavebního zákona [1].
- 2.4.2 Součástí povinnosti Zhotovitele je na základě požadavku stavebního zákona [1] provádění Autorského dozoru projektanta v přípravě a zhotovení stavby dle zákona č. 360/1992 Sb. [5].
- 2.4.3 Součástí povinnosti Zhotovitele je také zajištění veškerých činností koordinátora bezpečnosti a ochrany zdraví při práci na staveništi ve fázi přípravy, tj. při zpracování Dokumentace, a to v souladu se zákonem č. 309/2006 Sb. [22].
- 2.4.4 V případě spolufinancování projektu z dotačních zdrojů je také součástí povinnosti Zhotovitele vypracování návrhu žádosti o spolufinancování předmětné Stavby z dotačních zdrojů dle pokynů Objednatele, včetně všech požadovaných příloh, a to včetně vypořádání připomínek hodnotitelů žádosti, a to až do vydání rozhodnutí o přidělení dotace, příp. rozhodnutí o zamítnutí žádosti. Zhotovitel veškeré tyto náklady započte do celkové ceny díla dle SOD.

2.5 Projektová dokumentace pro stavební povolení / ohlášení stavby

- 2.5.1 Součástí povinnosti Zhotovitele je zhotovení Dokumentace, jejíž součástí jsou veškeré činnosti a doklady zajišťující komplexní veřejnoprávní projednání a zajištění všech potřebných podkladů a certifikátů nutných k vydání stavebního povolení nebo jiného obdobného rozhodnutí dle stavebního zákona [1].
- 2.5.2 Součástí povinnosti Zhotovitele je na základě požadavku stavebního zákona [1] provádění Autorského dozoru projektanta v přípravě a zhotovení stavby dle zákona č. 360/1992 Sb. [5].
- 2.5.3 Součástí povinnosti Zhotovitele je i zajištění veškerých činností koordinátora bezpečnosti a ochrany zdraví při práci na staveništi ve fázi přípravy, tj. při zpracování Dokumentace, a to v souladu se zákonem č. 309/2006 Sb. [22].
- 2.5.4 V případě spolufinancování projektu z dotačních zdrojů je také součástí povinnosti Zhotovitele vypracování návrhu žádosti o spolufinancování předmětné Stavby z dotačních zdrojů dle pokynů Objednatele, včetně všech požadovaných příloh, a to včetně vypořádání připomínek hodnotitelů žádosti, a to až do vydání rozhodnutí o přidělení dotace, případně rozhodnutí o zamítnutí žádosti. Zhotovitel veškeré tyto náklady započte do celkové ceny díla dle SOD.

2.6 Projektová dokumentace pro provádění stavby

- 2.6.1 Projektová dokumentace se zpracovává jako samostatná dokumentace, rozpracováním z předchozího stupně dokumentace (DSP nebo DUSP) do podrobností nezbytných pro provádění stavby. Současně musí být do dokumentace zpracovány požadavky a podmínky vešlé ze správního řízení v rámci povolovacích procesů.
- 2.6.2 Součástí povinnosti Zhotovitele je také zajištění technických podkladů pro vypracování zadávací dokumentace pro výběr zhotovitele ve stádiu zhotovení stavby, a to v rozsahu podkladů pro ZTP na zhotovení stavby a soupisu prací v předepsaném formátu včetně všeobecného objektu a rekapitulace nákladů.

3. PROJEDNÁNÍ A ODEVZDÁNÍ DOKUMENTACE

3.1 Určení zástupců objednatele a dalších dotčených osob k projednání dokumentace

3.1.1 S ohledem na povahu Díla si smluvní strany sjednávají, že Zhotovitel bude při projednávání Dokumentace jednat přímo se specializovanými útvary Objednatele, s určenými zástupci Objednatele a dalšími dotčenými osobami a orgány. Dokumentace musí být projednána s níže uvedenými zástupci a profesními specialisty Objednatele, dále se zástupci dalších dotčených osob a s dotčenými orgány státní správy, případně fyzickými a právníckými osobami dle požadavků příslušného úřadu, vydávajícího stavební povolení.

3.1.2 **Organizační útvary GR SŽ** přizvané k projednání Dokumentace:

- úsek ekonomický, Odbor finanční (O1)
- úsek modernizace dráhy, Odbor přípravy staveb (O6),
- úsek modernizace dráhy, Odbor projektování staveb (O9),
- úsek řízení provozu, Odbor řízení provozu (O11),
- úsek řízení provozu, Odbor plánování a koordinace výluk (O12),
- úsek provozuschopnosti dráhy, Odbor traťového hospodářství (O13),
- úsek provozuschopnosti dráhy, Odbor zabezpečovací a telekomunikační techniky (O14),
- úsek provozuschopnosti dráhy, Odbor provozuschopnosti (O15),
- úsek řízení provozu, Odbor jízdního řádu (O16),
- úsek modernizace dráhy, Odbor přípravy VRT (O21), existuje-li vazba na síť VRT
- úsek ekonomický, Odbor informatiky (O22),
- úsek provozuschopnosti dráhy, Odbor pozemních staveb (O23),
- úsek provozuschopnosti dráhy, Odbor elektrotechniky a energetiky (O24),
- úsek generálního ředitele, Odbor strategie (O26),
- úsek generálního ředitele, Odbor bezpečnosti a krizového řízení (O30),
- úsek ekonomický, Odbor prodeje a pronájmu (O31).

3.1.3 **Organizační jednotky SŽ** přizvané k projednání Dokumentace (OJ SŽ):

- příslušná Stavební správa (SSZ a SSV)
- Oblastní ředitelství (OŘ),
- Správa železniční geodézie (SŽG),
- Centrum sdílených služeb (CSS),
- Centrum telematiky a diagnostiky (CTD)
- Centrální dispečerské pracoviště (CDP)

3.1.4 **ČD a jejich smluvní organizace** přizvané k projednání Dokumentace:

- Odbor investic - O3
- Odbor správy a prodeje majetku O32
- ČD Telematika a.s.

3.1.5 **Objednavatelé dopravy ve veřejném zájmu** (MD, Kraje)

3.1.6 Dotčené orgány a osoby v rozsahu požadavků zákona č. 183/2006 Sb. [1] a zákona č. 500/2004 Sb. [26].

3.2 Pokyny k projednání a připomínkovému řízení dokumentace

3.2.1 **Dokumentace** bude řádně projednána, a to jak po stránce technické a obsahové, tak po stránce legislativní a bude posuzována a schvalována v připomínkovém řízení dle požadavků Objednatele. Technická a obsahová náplň bude projednána na poradách s oprávněnými osobami Objednatele a s určenými zástupci Objednatele dle článku 3.1

těchto VTP. Legislativní rozsah projednání s dotčenými orgány a osobami je dán obecně platnou legislativou, případně dalšími požadavky příslušného stavebního úřadu. Zároveň musí splňovat požadavky platných dokumentů a předpisů vydaných Objednatelem.

- 3.2.2 Projednání každého jednotlivého stupně Dokumentace bude probíhat formou porad.
- 3.2.3 Poradu na projednání Dokumentace může svolat Objednatel nebo Zhotovitel. V případě potřeby může Zhotovitel o svolání jednání požádat Objednatele. Na každé projednání musí být pozvány oprávněné osoby Objednatele a určení zástupci Objednatele dle kapitoly 3 těchto VTP. Pozvánka na poradě se zasílá elektronicky (mailem), případně také písemně, alespoň 7 dnů před konáním porady na příslušné stavební správy a příslušné organizační útvary. Svolání porady musí být provedeno vždy v součinnosti a vědomím oprávněné osoby Objednatele. Seznam emailových adres bude Zhotoviteli předán zástupcem Objednatele po podpisu Smlouvy.
- 3.2.4 **Vstupní porada** – při zahájení projekčních prací svolá Zhotovitel vstupní jednání s oprávněnými zástupci Objednatele a s určenými zástupci Objednatele dle kapitoly 3 těchto VTP. Vstupní porada může být spojena s místním šetřením v místě stavby.
- 3.2.5 **Průběžné porady** – odborné otázky navrženého technického řešení v průběhu projekčních prací, bude zástupce Zhotovitele řešit na profesních poradách a konzultacích, i elektronických konzultacích a poradách, které bude provádět a svolávat podle potřeby. Pro každou profesní oblast činnosti musí být svolána minimálně jedna odborná průběžná porada pro každý stupeň dokumentace. Legislativní část lze projednat formou písemné žádosti – vyjádření, pokud výsledkem takovéto formy projednání bude jednoznačné souhlasné stanovisko. Průběžná porada může být spojena s místním šetřením v místě stavby. Zhotovitel bude také svolávat pravidelné porady týkající se majetkoprávního vypořádání.
- 3.2.6 **Závěrečné porada** – bude svolána vždy před odevzdáním Dokumentace dle jednotlivých stupňů dokumentací k připomínkovému řízení s oprávněnými osobami Objednatele a určenými zástupci Objednatele dle kapitoly 3 těchto VTP, kteří se účastnili předešlých projednávání, a byli seznámeni s obsahem Dokumentace.
- 3.2.7 Průběh a výsledky porad Dokumentace se zaznamenávají v listinné podobě formou záznamu nebo zápisu. Záznam nebo zápis musí obsahovat stručný popis projednávané problematiky a vyjádření jednotlivých účastníků prezentovaná na poradě. Ze záznamu musí být jednoznačně zřejmé, zda tato vyjádření byla či nebyla akceptována. Tento doklad z jednání se zasílá všem pozvaným a přítomným účastníkům pouze v elektronické podobě, listinná podoba je součástí dokladové části Dokumentace. Návrh záznamu z projednání Dokumentace musí být rozeslán nejpozději do 7 dnů ode dne jednání. Účastníci jednání mohou ve lhůtě 14 dnů ode dne obdržení záznamu zaslat k záznamu připomínky, pokud se v této lhůtě nevyjádří, má se za to, že s obsahem souhlasí. Záznam ani připomínky k záznamu nemohou obsahovat požadavky na doplnění týkající se záležitostí, které nebyly předmětem projednání. Podle předmětu jednání a dohody účastníků je možné pro zaznamenání obsahu jednání zvolit formu zápisu, který bude na závěr jednání přečten, odsouhlasen a podepsán všemi účastníky.
- 3.2.8 **Majetkoprávní vypořádání** bude vedeno v „**Tabulce pozemků a staveb dotčených stavbou**“ viz 3.3.4 těchto VTP..
- 3.2.9 Odborná vyjádření k návrhu technického řešení zajistí Zhotovitel na základě žádosti Objednatele. **Oprávněná osoba Objednatele** vyhotoví a předá žádost Zhotoviteli v listinné nebo v elektronické podobě a **určí požadavky na rozsah elektronické a listinné podoby předkládané Dokumentace**. Zhotovitel zajistí předání kompletní Dokumentace v listinné a elektronické podobě odborným složkám určeným zástupcům Objednatele dle kapitoly 3 těchto VTP, včetně kopie žádosti. Potvrzené kopie žádostí budou předány Objednateli.
- 3.2.10 Jestliže se zjistí, že k projednání Dokumentace nebyl přizván zástupce Objednatele, jehož se projednávaná problematika také týká, musí Objednatel a Zhotovitel Dokumentace s nepřizvaným zástupcem dodatečně Dokumentaci nebo její dílčí část projednat. Ovlivní-li výsledek tohoto projednání závěry předchozího projednání, je nutno opakovat projednání

Dokumentace za účasti všech dotčených zástupců Objednatele. Dodatečné projednání musí být provedeno vždy v součinnosti a vědomím oprávněné osoby Objednatele.

- 3.2.11 Veškeré požadavky na změnu věcného rozsahu stavby nebo technického řešení nad rámec zadávací dokumentace, případně nad rámec požadavků platné legislativy, je nutno vždy uplatňovat písemně nebo elektronicky přímo u oprávněné osoby Objednatele a v kopii na sekretariát GR SŽ O6. Objednatel požadavek posoudí a rozhodne o jeho schválení nebo odmítnutí.
- 3.2.12 Zhotovitel zajistí prostřednictvím ÚOZI Objednatele před ukončením prací na zhotovení díla kontrolu geodetických a mapových podkladů včetně geodetické dokumentace správci ŽBP a ŽMP příslušného pracoviště SŽG.
- 3.2.13 Odevzdání Dokumentace k připomínkovému řízení pro posouzení ze strany Objednatele bude provedeno v podobě dle článku 3.4 těchto VTP.
- 3.2.14 Součástí definitivního odevzdání Dokumentace ve stupni ZP budou i zápisy z projednání s nedrážními složkami.
- 3.2.15 Součástí definitivního odevzdání Dokumentace DUR, DUSP, DSP a PDPS budou **zápisy z projednání a komplexní veřejnoprávní a inženýrsko-investorská činnosti** prováděné na základě plné moci Objednatele, pro zajištění vydání pravomocného územního rozhodnutí, případně územního souhlasu nebo vyjádření příslušného stavebního úřadu o souladu navrhované stavby se záměry územního plánování, vydání společného povolení nebo stavebního povolení dle stavebního zákona [1]. Součástí jsou také veškeré požadované certifikáty o shodě, vydávaných notifikovanou osobou v souladu s platnými směrnici Evropského parlamentu a Rady (EU) o interoperabilitě železničního systému [61] případně zajištění dalších posouzení vydávaných notifikovanou osobou nezbytných k vydání stavebního povolení. Podmínku interoperability musí Zhotovitel notifikovat akreditovanou osobou dle [52]. Zhotovitel DUSP a DSP Dokumentaci zpracuje tak, aby bylo možné na základě vydaného certifikátu o ověření příslušného subsystému vydat prohlášení o ověření subsystému, jako součást žádosti o vydání společného povolení nebo stavebního povolení.
- 3.2.16 Zhotovitel musí u Dokumentace vyjma stupně ZP zajistit hodnocení a posuzování rizik v rámci dotčených subsystémů a zajistit prokázání shody systému se stanovenými požadavky dle Směrnice Evropského parlamentu a Rady (EU) 2016/798 [69] a Prováděcího nařízení Komise (EU) č. 402/2013 [62]. Záznam o nebezpečí Zhotovitel projedná s oprávněnými osobami Objednatele a s určenými zástupci Objednatele dle kapitoly 3 těchto VTP, kteří jsou garanty subsystémů a jejichž se posouzení a hodnocení u navržených změn týká, ještě před předáním subjektu pro posuzování. Záznam o provedeném hodnocení a posouzení rizik a Záznam o nebezpečí bude odevzdán v otevřené formě (viz 3.4.19 těchto VTP). Originál zprávy o posouzení bezpečnosti bude součástí odevzdání Díla k připomínkovému řízení.
- 3.2.17 Lhůta pro zpracování stanovisek Objednatele je stanovena zpravidla 21 dní od data předání Dokumentace Zhotovitelem.
- 3.2.18 **Připomínkové řízení** je uzavřeno zpravidla projednáním připomínek obsažených v jednotlivých stanoviscích, na kterém se dohodne konečný způsob vypořádání připomínek. Projednání připomínek svolává Objednatel nebo Zhotovitel Dokumentace. Výsledky projednání budou uvedeny v Protokolu o vypořádání připomínek (viz 3.2.20 těchto VTP).
- 3.2.19 **Projednání připomínek** – bude provedeno jako projednání odborných vyjádření, připomínek a požadavků vzešlých z připomínkového řízení oprávněných zástupců Objednatele a určených zástupců Objednatele dle kapitoly 3 těchto VTP, kteří se účastnili předešlých projednávání a byli seznámeni s obsahem Dokumentace, případně byli jinak obeznámeni s obsahem a rozsahem Dokumentace a vznesli předmětné připomínky. **Projednání připomínek může být provedeno konferenční formou.** Všem zástupcům Objednatele bude před projednáváním zaslána pozvánka na projednání připomínek s návrhem vypořádání všech připomínek ze strany Zhotovitele, který zašle v souhrnné podobě elektronicky oprávněnému zástupci Objednatele a zpracovatelům stanovisek

nejpozději 7 dní před datem projednání připomínek, společně s elektronickou podobou odevzdané Dokumentace. V návrhu vypořádání připomínek budou zahrnuta stanoviska obdržena nejméně 14 dní před uvedeným datem projednání připomínek.

- 3.2.20 Součástí dokladové části Dokumentace bude samostatný dokument **„Protokol o vypořádání připomínek“**. Toto konečné vypořádání připomínek bude obsahovat seznam veškerých připomínek Objednatele vyjadřujících se k dané Dokumentaci, včetně identifikace připomínající složky a osoby. Součástí Protokolu vypořádání připomínek bude způsob vypořádání jednotlivých připomínek a požadavků ze strany Zhotovitele a způsob zapracování připomínek do příslušné části Dokumentace. **Každá připomínka musí být vypořádána jednoznačně.** Protokol o vypořádání připomínek musí být při převzetí díla podepsán Zhotovitelem.
- 3.2.21 Pokud dojde po ukončení připomínkového řízení ke změnám technického řešení nebo rozsahu stavby (např. z důvodů akceptace požadavků státní správy a samosprávy, nutnosti snížení celkových investičních nákladů, atd), musí být veškeré změny Dokumentace znovu projednány a odsouhlaseny s jednotlivými oprávněnými zástupci Objednatele a určenými zástupci Objednatele dle kapitoly 3 těchto VTP, kterých se tato změna týká. O veškerých změnách musí být informován také specialista ŽP Objednatele na příslušné stavební správě. Toto ustanovení se vztahuje i na změny vyvolané v průběhu připomínkového řízení. Změny, které se netýkají celkové koncepce stavby a současně nemění podstatným způsobem náplň díla lze projednat s příslušnými určenými zástupci Objednatele, a to i elektronicky nebo formou písemné žádosti – vyjádření, pokud výsledkem takovéto formy projednání bude jednoznačné souhlasné stanovisko.
- 3.2.22 Doklady týkající se projednání stavby, zápisy z jednání, veškerá souhlasná vyjádření a stanoviska dotčených orgánů a osob, současných i budoucích správců a provozovatelů, včetně dokladů o projednání zásahu stavby do cizího majetku (tj. mimo majetek SŽ) budou současně s Dokumentací předány dle požadavku Směrnice GŘ č. 11/2006 [76] Objednateli v kopiích jako součást přílohy „Dokladová část“. Dokladová část týkající se životního prostředí (odůvodněné stanovisko k soustavě NATURA 2000, stanovisko k Biologickému hodnocení, vyjádření k EIA, stanovisko ke kácení, stanovisko k zásahu do VKP, výjimky, souhlas o vynětí ze ZPF, rozhodnutí o předpisu odvodů za trvalé a dočasné odnětí pozemků ze ZPF, vyjádření k odnětí PUPFL, rozhodnutí o odnětí PUPFL, příp. dohoda o odstranění vegetace mimo režim stavby dle [118] atp.) bude uspořádána do samostatné podsložky dokladové části. Originály dokladů budou předány v samostatné složce opatřené soupisem předávaných dokladů.
- 3.2.23 V případě použití vyjádření a dokladů z Dokumentace pro územní řízení zajistí Zhotovitel jejich včasnou aktualizaci pro vydání stavebního povolení viz 3.4.12 těchto VTP.
- 3.2.24 V Dokumentaci pokud možno nebudou navržena řešení vyžadující výjimku z obecně platných legislativních ustanovení, norem, interních dokumentů a předpisů Objednatele. V případě návrhu technického řešení s využitím výjimek z technických norem nebo řešení odchylné od platných dokumentů a předpisů Objednatele, musí Zhotovitel zajistit tyto výjimky nebo souhlas s odchylným řešením u příslušných dotčených orgánů a osob, případně dotčených složek Objednatele. Všechny výjimky nebo odchylná řešení musí být předem projednána na poradách za účasti všech dotčených složek Objednatele. Výjimky a souhlasy budou doloženy v Dokladové části.

3.3 Smluvní zajištění

- 3.3.1 U **Dokumentace DUR a DUSP** budou součástí díla také veškerá souhlasná stanoviska případně jiné smluvní dokumenty, nutné pro zajištění vydání územního rozhodnutí, případně územního souhlasu nebo vyjádření příslušného stavebního úřadu o souladu navrhované stavby se záměry územního plánování dle stavebního zákona [1] a vyhlášky č. 503/2006 Sb. [39] nebo vydání společného povolení dle stavebního zákona [1].
- 3.3.2 Součástí Díla u **Dokumentace DUSP, DSP a PDPS bude také smluvní zajištění** (majetkoprávní vypořádání trvalých a dočasných záborů pro staveniště včetně nezbytných ploch a objektů zařízení staveniště):

- **na výkupy a zatížení nemovitých věcí** (tzv. trvalé zábory):
 - smlouvy o převodu nemovitých věcí nebo jejich částí (pozemků a staveb, nejsou-li součástí pozemku), součástí a příslušenství včetně strojů nebo jiných upevněných zařízení ve smyslu ust. § 508 občanského zákoníku [21], uzavřené s vlastníky (či jinými oprávněnými osobami) trvale dotčených nemovitých věcí včetně zajištění jejich ověřeného podpisu (kupní smlouvy a smlouvy převodu práva/příslušenství hospodaření s majetkem státu),
 - smlouvy prokazující právo provést stavbu dle stavebního zákona [1], zejm. smlouvy o umístění a provedení stavby, smlouvy o výpůjčce, včetně závazku uzavřít po skončení stavby na zastavěné pozemky smlouvu o převodu nemovitých věcí, v případech kdy z časových důvodů nelze uzavřít smlouvy o převodu vlastnického práva a vlastník souhlasí s převodem (např. ČD, kraj, obec),
 - smlouvy o smlouvě budoucí o zřízení věcného břemene - služebnosti či smlouvy o zřízení věcného břemene - služebnosti k nemovité věci nebo její části uzavřené s vlastníky (či jinými oprávněnými osobami) nebo smlouvy o plnění mající povahu věcného břemene - služebnosti,
- **na nájmy pro účely stavby** (dočasné zábory):
 - smlouvy na dočasné zábory stavbou dotčených nemovitých věcí nebo jejich částí (týká se pouze dočasných záborů souvisejících s technologickým postupem předepsaným Zhotoviteli stavby DUSP a DSP – Zásady organizace výstavby (ZOV)), zejména smlouvy o umístění a provedení stavby, smlouvy o smlouvách budoucích nájemních,
- **na demolice:**
 - smlouvy o právu k stavebním úpravám nebo demolici cizích objektů (mimo majetek SŽ),
- **na investice vyvolané stavbou:**
 - smlouvy o přeložce/překládce zařízení distribuční soustavy dle energetického zákona [16] a sítí elektronických komunikací dle zákona o elektronických komunikacích [17] a jiných sítí technického vybavení či dopravní infrastruktury,
 - smlouvy o budoucí smlouvě uzavřené s vlastníky/provozovateli dokončených SO a PS, které budou obsahovat způsob a podmínky převzetí těchto objektů do vlastnictví nebo užívání příslušných subjektů a v případě přeložky pozemní komunikace budou obsahovat způsob a podmínky převzetí těchto objektů, včetně pozemků nebo jejich částí, do vlastnictví nebo užívání příslušných subjektů dle zákona o pozemních komunikacích [19].

Výše uvedené smlouvy, budou vyhotoveny v souladu s platnými právními předpisy a dle pokynů a podkladů (viz 3.3.12 těchto VTP) Objednatele.

3.3.3 V rámci smluvního zajištění stavby je Zhotovitel povinen v případě trvale dotčených nemovitých věcí nebo jejich částí (pozemků a staveb, nejsou-li součástí pozemku) před přípravou první kupní smlouvy zjistit, zda se na stavbu aplikuje zákon č. 416/2009 Sb. [28], což platí pro tyto případy:

- a) Stavba je umístována v plochách a koridorech vymezených v platné politice územního rozvoje (PÚR), v její textové, či grafické části. Rozumí se tím kdekoli na trati, která je v textové či grafické části PÚR vymezena.
- b) Stavba je v územně plánovací dokumentaci vymezena jako veřejně prospěšná. Územně plánovací dokumentací se rozumí Zásady územního rozvoje jako územně plánovací dokumentace kraje a Územní plán jako územně plánovací dokumentace obce. Tuto skutečnost je nezbytné zjistit nahlédnutím do platné územně plánovací dokumentace, pořízením kopie příslušné části této dokumentace vymezující veřejně prospěšné stavby a založením této kopie do spisu smlouvy. Nebude-li možno do územně plánovací dokumentace nahlédnout na internetu, je třeba vznést písemný dotaz na příslušný orgán územního plánování a jeho vyjádření založit do majetkoprávní části dokumentace.

- 3.3.4 **Zhotovitel povede majetkoprávní vypořádání v přehledné "Tabulce pozemků a staveb dotčených stavbou". Údaje o dotčených pozemcích a stavbách, o geometrických plánech pro rozdělení pozemků a vymezení rozsahu věcného břemene k části pozemku, o uzavření všech smluv pro získání práv k pozemkům pro Objednatele atd. budou průběžně doplňovány a aktualizovány ve spolupráci s Objednatel. Vzor tabulky je ke stažení na www.spravazeleznic.cz (viz <https://www.spravazeleznic.cz/stavby-zakazky/podklady-pro-zhotovitele/zaborovy-elaborat>, soubor: Vzorová dokumentace ZE.zip – TAB_vzor_dok_mm_rrrr.xlsx).**
- 3.3.5 Zhotovitel zahájí majetkoprávní vypořádání na základě uzavřené SOD a pravomocného územního rozhodnutí, resp. v termínu uvedeném v SOD. Zhotovitel bude svolávat pravidelné kontrolní porady týkající se majetkoprávního vypořádání.
- 3.3.6 V rámci smluvního zajištění stavby je Zhotovitel povinen zajistit veškeré podklady a smluvní zajištění pro připojení k přenosové nebo distribuční soustavě, a to i v případě že, je požadováno, aby se Objednatel podílel podle výšky odebíraného příkonu na úhradě oprávněných nákladů provozovatele přenosové soustavy, nebo provozovatele příslušné distribuční soustavy spojených s připojením svého zařízení, které plyne ze zákona č. 458/2000 Sb. [16]. Jedná se také o přeložky zařízení přenosové soustavy a zařízení distribuční soustavy a o přeložky rozvodných tepelných zařízení, kdy přeložky těchto zařízení a soustav zajišťuje jeho vlastník na náklady Objednatele, přičemž vlastnictví zařízení přenosové soustavy, distribuční soustavy a rozvodných tepelných zařízení se po provedení přeložky nemění.
- 3.3.7 V rámci smluvního zajištění stavby je Zhotovitel povinen zajistit veškeré podklady a smluvní zajištění za vyvolanou nezbytnou úpravu, nebo překládku nadzemního nebo podzemního vedení veřejné komunikační sítě elektronických komunikací, a to na úrovni stávajícího technického řešení, které plynou ze zákona č. 127/2005 Sb. [17].
- 3.3.8 V případě, že se na stavbu bude aplikovat zákon o urychlení výstavby [28], může být uzavřena pouze kupní smlouva dle samostatného vzoru poskytnutého Objednatel. Pokud bude nemovitá věc vlastněna spoluvlastníky, bude každému spoluvlastníkovi předložen samostatný návrh kupní smlouvy na převod spoluvlastnického podílu. S vlastníkem nemovité věci nelze uzavřít smlouvu o právu provést stavbu ani smlouvu o smlouvě budoucí kupní.
- 3.3.9 V případě, že se na stavbu bude aplikovat zákon o urychlení výstavby [28] a vlastník nesouhlasí se zřízením budoucího věcného břemena, musí být vlastníkově zaslána (doloženo doručení) smlouva o zřízení věcného břemena, včetně geometrického plánu vyhotoveného v souladu s Dokumentací.
- 3.3.10 Nevyplývá-li z VTP něco jiného, na plnění povinností Zhotovitele ke smluvnímu zajištění se přiměřeně užijí ustanovení § 2445 občanského zákoníku [21]. Úplata (provize) je součástí Ceny Díla, a to včetně nákladů spojených s plněním uvedených povinností Zhotovitele.
- 3.3.11 Doklady týkající se smluvního zajištění (viz 3.3.2, 3.3.3 těchto VTP), budou současně s Dokumentací předány Objednateli v kopiích jako součást Dokladové části: N.2.1 Doklady o projednání - Majetkoprávní doklady, dle požadavku Směrnice GR č. 11/2006 [76]. Originály dokladů budou předány v samostatné složce opatřené soupisem předávaných dokladů. Kupní smlouvy a Smlouvy o zřízení věcného břemene – služebnosti předá, za účelem zápisu do katastru nemovitosti, Zhotovitel Objednateli neprodleně po jejich uzavření.
- 3.3.12 Pro smluvní zajištění (viz 3.3.2, 3.3.3 těchto VTP) poskytne Objednatel Zhotoviteli součinnost při uzavírání smluv, poskytne mu vzorové smlouvy na jednotlivé typy smluv. Objednatel poskytne Zhotoviteli i součinnost při výběru znalce v oboru oceňování nemovitostí, kteří se Zhotovitelem smluvně zajistí zpracování potřebných posudků pro smluvní agendu majetkoprávní části. Cena stanovená znaleckým posudkem bude vždy uvedena bez DPH. Pokud se Zhotoviteli nepodaří ve lhůtě 90 dnů ode dne následujícího po doručení návrhu na uzavření smlouvy vlastníkově či jiné oprávněné osobě uzavřít smlouvu o získání práv k pozemku nebo ke stavbě, a to ani po projednání připomínek vlastníka ke smlouvě, předá Zhotovitel Objednateli dle jeho požadavku veškeré podklady

pro podání žádosti o zahájení vyvlastňovacího řízení, příp. žaloby na zrušení spoluvlastnictví.

3.4 Pokyny pro odevzdání dokumentace

- 3.4.1 Ke každému **dílčímu termínu** dle SOD bude provedeno odevzdání Dokumentace odpovídající stupni rozpracovanosti dle požadavků SOD (viz příloha č. 5 – Harmonogram plnění), na základě projednaného technického řešení, a to v **listinné podobě v počtu jedné soupravy**, (pokud není v ZTP stanoveno jinak) a v **elektronické podobě v počtu 2 x CD/DVD**. Odevzdání v elektronické podobě bude provedeno v uzavřené formě (viz 3.4.19 těchto VTP).
- 3.4.2 Součástí odevzdání každé dílčí etapy musí být Dokladová část (je-li součástí Dokumentace v dané etapě) v aktuálním rozsahu, minimálně však s doložením záznamů a zápisů z uskutečněných porad a jednání a vyjádření rozhodujících dotčených orgánů a osob, které podstatný způsobem ovlivňují ekonomické a technické parametry stavby.
- 3.4.3 Každé odevzdání Dokumentace v dílčí etapě musí být doloženo písemným dokladem prokazujícím předání dokumentace Zhotovitelem a převzetí Objednatelem s odsouhlasením požadovaného rozsahu činností a splnění termínů dle SOD.
- 3.4.4 V případě, že součástí zadání není stupeň dokumentace ZP, bude hodnocení ekonomické efektivity stavby doloženo jako součást Dokladové části – „Náklady a ekonomické hodnocení stavby“.
- 3.4.5 **K připomínkovému řízení bude Dokumentace odevzdána** v listinné a elektronické podobě. Elektronická podoba bude obsahově a strukturou plně odpovídat členění listinné podoby Dokumentace. Dokumentace bude dále obsahovat souřadnicově připojené výkresy v elektronické podobě v rozsahu příloh: C.2 Katastrální situační výkres, C.3 Koordinační situační výkres, D.2.1.1 Kolejový svršek a spodek, D.2.1.2 Nástupiště, N.1.5 Geodetická dokumentace. Současně s Dokumentací bude doručena pozvánka na projednání připomínek (viz 3.2.19 těchto VTP). Počet vyhotovení odevzdané listinné a elektronické Dokumentace bude v takovém počtu, který dostatečně zajistí včasné a odborné projednání s určenými zástupci Objednatele a dotčenými osobami (pokud v ZTP není stanoveno jinak). **Mimo tento počet Objednatel obdrží dokumentaci v listinné podobě v počtu dvou souprav a v elektronické podobě v uzavřené formě v počtu 2 x CD (DVD)**. Náklady na odevzdání dokumentace v požadovaném rozsahu jsou zahrnuté do Ceny Díla.
- 3.4.6 V případě, že součástí **Dokumentace ve stupni DUR** je Oznámení respektive dokumentace EIA, bude tato dokumentace předána v počtu výtisků o 3 převyšující požadavek příslušného správního orgánu, a v elektronické podobě o 2 převyšující požadavek příslušného správního orgánu. Odevzdání v elektronické podobě bude provedeno v uzavřené formě (viz 3.4.19 těchto VTP).
- 3.4.7 **Součástí odevzdání Dokumentace ve stupni DUR k připomínkovému řízení** bude oceněný Propočet včetně výkazu výměr a Souhrnný rozpočet, v otevřené formě ve formátu *.XLSX a v elektronické podobě ve formátu *.PDF (viz 3.4.19 těchto VTP) v rozsahu a podrobnostech stanoveném Směrnicí SŽDC č. 20 [78].
- 3.4.8 **Součástí odevzdání Dokumentace ve stupni PDPS k připomínkovému řízení** bude vždy oceněný Soupis prací s výkazem výměr v otevřené formě ve formátu *.XML a *.XLSM nebo *.XLSX a v elektronické podobě ve formátu *.PDF (viz 3.4.19 těchto VTP) v rozsahu a podrobnostech stanoveném vyhláškou 169/2016 Sb. [47] a Směrnicí SŽDC č. 20 [78].
- 3.4.9 **Definitivní odevzdání samostatného ZP** dle požadavků Směrnice MD č. V-2/2012 [57] včetně povinných příloh **za účelem předložení ZP ke schválení Centrální komisí MD** bude provedeno **v listinné podobě v počtu čtyř souprav a v elektronické podobě v počtu 2 x CD/DVD v uzavřené formě dle 3.4.19** těchto VTP. **Součástí tohoto odevzdání nebude Protokol o vypořádání připomínek.**
- 3.4.10 **Dokumentace ve stupni DUR, DUSP nebo DSP odevzdávaná Zhotovitelem za účelem podání žádosti o vydání územního rozhodnutí nebo společného/stavebního povolení bude v počtu dle požadavků správních orgánů s jedním paré**

Dokumentace pro Objednatele. Všechny odevzdané paré budou označeny autorizačními razítky a podpisem zpracovatele dílčí dokumentace dle zákona č. 360/1992 Sb. [5]. Geodetický podklad pro projektovou činnost a vytyčovací výkresy budou ověřeny ÚOZI podle zákona č. 200/1994 Sb. [14].

- 3.4.11 **Definitivní odevzdání ZP a Doprovodné dokumentace** (je-li součástí Díla) Objednateli bude provedeno **v listinné podobě v počtu dvou souprav a elektronické podobě v počtu 2 × CD/DVD v uzavřené formě a 2 × CD/DVD v otevřené formě** dle 3.4.19 těchto VTP (pokud v ZTP není stanoveno jinak), se zapracováním veškerých akceptovaných požadavků a připomínek Objednatele a dalších dotčených osob a veškerých požadavků vzešlých z projednání připomínek (viz 3.2.19 těchto VTP). **Součástí tohoto odevzdání je Protokol o vypořádání připomínek** (viz 3.2.20 těchto VTP).
- 3.4.12 **Definitivní odevzdání DUSP, DSP a PDPS** bude provedeno po ukončení projekční činnosti a schválení Objednatel **v listinné podobě v počtu šesti souprav a v elektronické podobě v počtu dle odst. 3.4.18** těchto VTP (pokud není v ZTP stanoveno jinak), se zapracováním veškerých akceptovaných požadavků a připomínek Objednatele a dotčených osob a veškerých požadavků vzešlých z konferenčního projednání (3.2.19 těchto VTP), včetně požadavků vzešlých ze strany dotčených orgánů státní správy v územním / společném územním a stavebním / stavebním řízení, nebo při vydávání závazných stanovisek. O každém odevzdání dokumentace bude sepsán záznam o předání a převzetí dokumentace. **Součástí odevzdání PDPS bude Dokladová část, a to včetně kompletní Dokladové části z DUSP nebo DPS s platností dokladů minimálně 3 měsíce po termínu odevzdání.**
- 3.4.13 Definitivní odevzdání Dokumentace dle předchozího odstavce bude označené pořadovým číslem paré 1 až 6. Paré 1 až 3 bude označeno autorizačním razítkem a podpisem zpracovatele dílčí dokumentace dle zákona č. 360/1992 Sb. [5]. Na koordinačních výkresech bude potvrzení Zhotovitele o provedení podrobné koordinace jednotlivých SO a PS, případně koordinace s dotčenými souvisejícími stavbami.
- 3.4.14 Definitivní odevzdání oceněného Propočtu proběhne v otevřené formě ve formátu *.XLSX a v uzavřené formě ve formátu *.PDF (viz 3.4.19 těchto VTP).
- 3.4.15 **Definitivní odevzdání oceněného Soupisu prací v Dokumentaci ve stupni PDPS proběhne v otevřené formě ve formátu *.XML** (datový předpis XDC) a v elektronické podobě v uzavřené formě ve formátu *.PDF (viz 3.4.19 těchto VTP).
- 3.4.16 Definitivní odevzdání Souhrnného rozpočtu proběhne v otevřené formě ve formátu *.XLSM a v elektronické podobě v uzavřené formě ve formátu *.PDF (viz 3.4.19 těchto VTP).
- 3.4.17 Zhotovitel se zavazuje k součinnosti s Objednatel v probíhajícím zadávacím řízení na zhotovení stavby při řešení dodatečných informací, doplnění, či opravě Dokumentace ve stanovených lhůtách tak, aby nedošlo k posunu termínů podání nabídek. V případě potřeby úpravy Soupisu prací v probíhajícím zadávacím řízení na zhotovení stavby Zhotovitel odevzdá opravený Soupis prací Objednateli vždy v oceněné variantě v elektronické podobě v otevřené formě ve formátu *.XML - datový předpis XDC a v elektronické podobě v uzavřené formě ve formátu *.PDF (viz 3.4.19 těchto VTP). Na základě těchto úprav v Soupisu prací provede Zhotovitel aktualizaci Dokumentace v rozsahu všech příloh, kterých se tyto změny týkají nejpozději před zahájením zhotovení stavby.
- 3.4.18 **Definitivní odevzdání Dokumentace v elektronické podobě** bude provedeno dle Směrnice č. 117 [87] a Pokynu GR č. 4/2016 [90] následovně **po těchto částech**:
- struktura TreeInfo, kompletní otevřená a uzavřená forma, bez rozpočtů**
 - kompletní dokumentace stavby v otevřené formě, bez rozpočtů**
 - kompletní dokumentace stavby v uzavřené formě, bez rozpočtů**
 - Souhrnný rozpočet a oceněný Propočet / Soupis prací v otevřené a uzavřené formě**

Předání Dokumentace proběhne na médiu DVD (pro každou část 2x) **nebo USB flash disk** (pro každou část 1x). Uvedení požadovaného média nebo další možnosti předání jsou uvedeny v ZTP.

3.4.19 Struktura elektronické podoby odevzdání musí odpovídat stanovenému softwaru Objednatele:

- **otevřená forma** (editovatelná):
 - textové části ve formátu *.DOCX;
 - souřadnicové, výpočtové a rozpočtové části ve formátu *.XLSX,
 - Souhrnný rozpočet ve formátu *.XLSM (viz příloha Směrnice č. 20 [78]: Formulář SR ve stádiu přípravy),
 - Propočet ve formátu *.XLSX (viz příloha Směrnice č. 20 [78]: Formulář SO/PS ve stádiu 2 – Propočet)
 - Soupis prací ve formátu *.XML - datový předpis XDC (viz xdc.szdc.cz)
 - Soupis prací formátu *.XLSM (viz příloha Směrnice č. 20 [78]: Formulář SO/PS ve stádiu 3 – Rozpočet a Formulář SO9898) nebo *.XLSX (export z SW pro tvorbu rozpočtů);
 - výkresové části ve formátu *.DGN;
 - 3D vizualizace, 3D zákresy vizualizací do fotografií a videokompozice (v rozlišení dle čl. 9.3 těchto VTP) ve formátu: *.DGN, *.DWG nebo *.3DS a *.MOV nebo *.MPG.
- **uzavřená forma**:
 - ve formátu *.PDF (verze PDF/A)
 - Soupis prací ve formátu *.PDF – export z *.XLSM Formulář SO/PS ve stádiu 3 – Rozpočet nebo export z SW pro tvorbu rozpočtů)
 - 3D Vizualizace a 3D zákresy vizualizací do fotografií (v rozlišení dle čl. 9.3 těchto VTP) ve formátu *.JPG, *.TIF, *.TGA nebo *.PDF.

3.4.20 Zhotovitel odpovídá za shodu dokumentace v uzavřené a otevřené formě. Elektronická podoba dokumentace bude obsahově a strukturou plně odpovídat listinné podobě.

3.5 Autorský dozor

3.5.1 Na základě požadavku stavebního zákona [1] budou součástí povinnosti Zhotovitele u Dokumentace ve stupni PDPS i činnosti spojené s výkonem Autorského dozoru projektanta v průběhu přípravy a realizace díla dle zákona č. 360/1992 Sb. [5]. Náplní práce AD je dodržení hlavních zásad celkového řešení PDPS a udržení souladu mezi jednotlivými částmi dokumentace stavby. Jako zpracovatel Dokumentace bude AD vykonávat zejména tyto hlavní činnosti:

- a) Účast na předání staveniště Zhotoviteli. Staveniště předává Objednatel a Autorský dozor kontroluje, zda skutečnosti známé v době předávání staveniště odpovídají předpokladům, podle kterých byla vypracována Dokumentace.
- b) Účast na kontrolních dnech stavby a spolupráce s ostatními partnery při operativním řešení problémů vzniklých na stavbě. Autorský dozor projektanta sleduje z technického hlediska po celou dobu realizace stavby její soulad se schválenou Dokumentací.
- c) Sledování a dodržování podmínek pro stavbu tak, jak jsou určeny stavebním nebo společným povolením a stanovisky dotčených účastníků výstavby, která jsou v rozhodnutí o povolení stavby stanovena jako závazná.
- d) Právo a povinnost provádět záznamy do stavebního deníku a v případě zjištění nesouladu mezi prováděním Díla a Dokumentací o této skutečnosti neprodleně informovat.

- e) Součástí povinnosti Autorského dozoru bude vypracování souhrnného rozpočtu stavby ve stádiu 4 - po zadávacím řízení na zhotovení stavby a souhrnných rozpočtů ve stádiu 5 při změně během výstavby, dle Směrnice SŽDC č. 20 [78] v platném znění.
- 3.5.2 Místem výkonu autorského dozoru je místo zhotovení stavby popř. jiná místa určená Objednatelem.
- 3.5.3 V rámci výkonu autorského dozoru se Zhotovitel dále zavazuje:
- a) ověřovat dodržení činností v rámci zhotovení stavby v souladu s Dokumentací;
 - b) uvědomit bez zbytečného odkladu Objednatele, zhotovitele stavby a dotčený orgán státní správy, zjistí-li nesoulad činností v rámci zhotovení stavby s Dokumentací, případně právními předpisy, technickými normami, jakýmkoli z příslušných povolení nebo souhlasů orgánů státní správy;
 - c) požádat, aby nebyly zahájeny, případně aby byly zastaveny práce na zhotovení stavby, pokud závažné závady vytykané dle výše uvedeného odstavce nebyly včas odstraněny, nebo jestliže by mohly být jinak ohroženy důležité zájmy společnosti;
 - d) uvědomit bez zbytečného odkladu Objednatele, pokud zjistí nebo při vynaložení odborné péče měl zjistit, že je stavba prováděna v rozporu s Dokumentací, rozhodnutím nebo pokyny Objednatele, nebo jakýmkoli příslušným povolením nebo souhlasem orgánů státní správy;
 - e) navrhnout Objednateli, opatření, zjistí-li odchylky od Dokumentace;
 - f) na požádání Zhotovitele, Objednatele nebo jím pověřené osoby poskytnout nutná vysvětlení k Dokumentaci;
 - g) zabezpečovat soulad situačních nebo vytyčovacích výkresů stavebních pozemních a inženýrských objektů s celkovou a koordinační situací stavby (zastavovacím plánem);
 - h) schvalovat volbu druhu a barvy povrchových omítek, obkladů, vnějších a vnitřních nátěrů, nebo jiných úprav povrchů, tvarů, druhů a polohy architektonických prvků, pevných osvětlovacích těles apod.;
 - i) zajišťovat soulad objektů zařízení staveniště s Dokumentací a zhotovením Díla;
 - j) zajišťovat dodržení činností při zhotovení Díla v souladu s Dokumentací s přihlédnutím k podmínkám stanoveným stavebním povolením a poskytnout vysvětlení potřebné pro plynulost stavby;
 - k) posuzovat návrhy na odchylky a změny proti Dokumentaci, dávat k nim stanovisko a účastnit se jejich projednání s Objednatelem, případně orgány státní správy;
 - l) sledovat postup zhotovení díla z technického hlediska a z hlediska dokumentace pro provádění stavby včetně dozoru a součinnosti se schvalovacími procesy této dokumentace;
 - m) účastnit se přejímacího řízení při předání a převzetí Díla, nebo části Díla a zkoušek, měření, komplexního vyzkoušení a zkušebního provozu;
 - n) zajišťovat dle potřeby účast úředně oprávněného zeměměřického inženýra zhotovitele Dokumentace na autorském dozoru;
 - o) spolupracovat s Objednatelem a na výzvu Objednatele učiněnou ústně, písemně, telefonicky, faxem, elektronickou zprávou nebo zápisem do stavebního deníku se účastnit všech jednání a na nich se kvalifikovaně vyjadřovat;
 - p) nahlížet do stavebního deníku, a to nejméně jednou za 15 dní a stavební deník při nahlížení podepisovat;
 - q) zpracovat pro Objednatele změny Díla v rozsahu požadavku Objednatele, přičemž konkrétní podmínky zpracování změn Díla nad rámec původně zaslavněných povinností autorského dozoru budou předmětem samostatně uzavřených dodatků SOD;
 - r) vypracovat na výzvu Objednatele stanovisko vlivu a dopadů zamýšlené změny na Dílo a realizaci Stavby pro účely změnového řízení v rámci realizace Stavby včetně

kvalifikované a aktivní účasti při administraci a odsouhlasení Změnového listu, a to v době, která nenaruší harmonogram stavby nebo dodávky materiálu.

3.5.4 Zhotovitel je povinen každé čtvrtletí a ve čtvrtém čtvrtletí nejpozději ke dni 15. 11. předložit Správci stavby / TDS k potvrzení Výkaz poskytnutých služeb, který bude obsahovat:

- soupis všech provedených úkonů Zhotovitele v rámci výkonu autorského dozoru,
- jména osob vykonávajících autorský dozor,
- datum provedení jednotlivého úkonu,
- rozsahu práce na jednotlivém úkonu v hodinách,
- výpočet celkové ceny za výkon autorského dozoru v daném kalendářním čtvrtletí.

V případě, že údaje ve Výkazu poskytnutých služeb budou odpovídat skutečnosti, potvrdí jej Správci stavby / TDS svým podpisem.

4. POŽADAVKY NA ROZSAH A ČLENĚNÍ DOKUMENTACE

4.1 Všeobecně

4.1.1 **Označení Dokumentace, struktura objektové skladby, včetně grafické úpravy Popisového pole bude provedeno dle dokumentů „Manuál pro strukturu dokumentace a popisového pole“ a „Vzory Popisového pole a Seznamu“** (oboje jsou přílohou ZTP). Pokud bude v předchozím stupni jiné označení SO/PS, Zhotovitel dokumentace v Průvodní technické zprávě uvede pro změnu označení SO/PS převodní tabulku mezi předchozím stupněm. V případě již vydaného platného územního rozhodnutí, zajistí souhlas se změnou konvence značení pro potřeby stavebního řízení.

4.2 Záměr projektu

4.2.1 U Dokumentace ZP bude rozsah a členění odpovídat požadavkům Směrnice MD č. V-2/2012 [57], těchto VTP a požadavků, které mohou být upřesněny v příslušných ZTP.

4.2.2 Kromě uvedeného standardního rozsahu ZP dle Směrnice MD č. V-2/2012 [57], může být vypracována Doprovodná dokumentace jako součást ZP, a to pro potřeby projednání ZP v rámci SŽ a pro doložení technického řešení pro účely projednání a schválení v rámci MD. V případě zpracování Doprovodné dokumentace ve variantách se pro účely projednání a schválení v rámci MD dokládá Doprovodná dokumentace pouze vybrané varianty nebo vybraných variant. Ostatní varianty se doloží pouze situací nebo situačním schématem, stručnou informací o technickém řešení a důvodu jejich odmítnutí. V případě, že se zpracovává Doprovodná dokumentace projednává samostatně, pro finální vyhotovení ZP se údaje z vybrané varianty přenesou do příslušných částí textu ZP.

4.2.3 Rozsah a členění Doprovodné dokumentace k ZP je stanoven individuálně, podrobně je popsán v ZTP v závislosti na charakteru stavby a je zpravidla následující:

- 1. Textová část
- 2. Výkresová část
- 3. Náklady stavby
- Doklady

4.2.4 Označení dokumentace, struktura objektové skladby, včetně grafické úpravy Popisového pole bude relevantně provedeno dle příloh „Manuál pro strukturu dokumentace a popisové pole“ a „Vzory Popisového pole a Seznamu“ (oboje je přílohou ZTP).

4.3 Dokumentace pro územní řízení

4.3.1 Členění a rozsah **Dokumentace pro územní řízení (DUR)** bude odpovídat příloze č. 3 vyhlášky č. 499/2006 Sb. [33]. Nad rámec požadavků příslušné vyhlášky bude obsah Dokumentace pro potřeby projednání v rámci SŽ u DUR rozšířen o požadavky uvedené v příloze č. 1 Směrnice GR č. 11/2006 [76].

- 4.3.2 DUR bude zpracovaná tak, aby určovala stavbu do technických, ekonomických a architektonických podrobností, které jednoznačně vymezuje předmět Díla dle zadání. Jeho hmotové, materiálové, stavebnětechnické, technologické, dispoziční a provozní vlastnosti a jakost, dále zohledňují vliv stavby na životní prostředí a umožňují vyhotovení rozpočtu jednotlivých SO a PS (zpracované jako propočty jednotlivých SO a PS, v podrobnosti a míře agregace jednotlivých položek odpovídající stupni zpracování Dokumentace) a souhrnného rozpočtu stavby ve stanovené a požadované přesnosti viz Směrnice SŽDC č. 20 [78]).
- 4.3.3 Rozsah a obsah jednotlivých částí DUR provedený odchýlně od Směrnice GR č. 11/2006 [76][75] lze provést pouze po projednání s Objednatelem. Návrh odchýlného zpracování Dokumentace musí splňovat rozdělení dle technologických a stavebně technických celků s členěním hmotného investičního majetku Objednatele i jiných subjektů.
- 4.3.4 Obsahová struktura, pojmenování a číslování jednotlivých objektů (SO a PS) bude vycházet ze Směrnice GR č. 11/2006 [76] a bude provedena dle „Manuál pro strukturu dokumentace a popisové pole“ (viz 4.1.1 těchto VTP). Současně musí splňovat rozdělení dle technologických a stavebně technických celků a členění hmotného investičního majetku Objednatele i jiných subjektů. Navržená objektová skladba musí být odsouhlasena Objednatelem.
- 4.3.5 Součástí **Dokladové části – Náklady stavby** bude oceněný Propočet a Souhrnný rozpočet stavby dle požadavků Směrnice SŽDC č. 20 [78].

4.4 Projektová dokumentace pro společné povolení

- 4.4.1 Členění a rozsah Dokumentace DUSP bude odpovídat příloze č. 10 vyhlášky č. 499/2006 Sb. [33]. Nad rámec požadavků příslušné vyhlášky bude obsah Dokumentace pro potřeby projednání v rámci SŽ u DUR rozšířen o požadavky uvedené v příloze č. 1 a 2 Směrnice GR č. 11/2006 [74].
- 4.4.2 Dokumentace pro společné povolení bude zpracovaná tak, aby určovala stavbu do technických, ekonomických a architektonických podrobností, které jednoznačně vymezuje předmět Díla dle zadání. Jeho hmotové, materiálové, stavebnětechnické, technologické, dispoziční a provozní vlastnosti a jakost, dále zohledňují vliv stavby na životní prostředí.
- 4.4.3 Rozsah a obsah jednotlivých částí DUSP provedený odchýlně od Směrnice GR č. 11/2006 [76] lze provést pouze po projednání s Objednatelem. Návrh odchýlného zpracování Dokumentace musí splňovat rozdělení dle technologických a stavebně technických celků s členěním hmotného investičního majetku Objednatele i jiných subjektů.
- 4.4.4 Obsahová struktura, pojmenování a číslování jednotlivých objektů (SO a PS) bude vycházet ze Směrnice GR č. 11/2006 [76] a bude provedena dle „Manuálu pro strukturu dokumentace a popisové pole“ (viz 4.1.1 těchto VTP). Současně musí splňovat rozdělení dle technologických a stavebně technických celků a členění hmotného investičního majetku Objednatele i jiných subjektů. Navržená objektová skladba musí být odsouhlasena Objednatelem.
- 4.4.5 Nad rámec Směrnice GR č. 11/2006 [76] a vyhlášky 499/2006 Sb. [33] budou součástí Dokumentace přílohy, které jsou vyžadované k podání žádosti na posouzení shody s technickými požadavky na interoperabilitu dle [52]:

4.4.5.1 Dokladová část – Dokumentace pro registr subsystému:

Technická zpráva:

Souhrn všech podkladů a technických požadavků na interoperabilitu v subsystémech infrastruktury, energie a traťového řízení a zabezpečení,

Výkresová část:

Přehledná situace stavby (v měřítku 1 : 10 000), s vyznačením traťových a staničních úseků, dále pro traťové úseky schematicky znázornění, kde jsou umístěny kolejové spojky, významné body usnadňující strojvedoucímu orientaci a jejich kilometrická poloha na trati. Označení možné přístupové cesty k železničnímu pozemku ze silniční sítě a jejich kilometrická poloha pro

usnadnění evakuace cestujících po silnici, a označí se též železniční stavby a tunely, pokud obsahují zvláštní zařízení pro evakuaci cestujících

Situační schéma stanic s vyznačením užitečné délky všech kolejí, nejvyšší rychlosti, u výhybek rychlost jízdy do odbočky, návrh polohy hlavních návěstidel, délky a výšky nástupišť, zařízení pro usnadnění přístupu osob s omezenou schopností pohybu a orientace.

4.4.5.2 **Dokladová část – Dokumentace pro posouzení shody:**

Shoda součástí interoperability:

Dle nařízení vlády č. 133/2005 Sb. [52] se uvedou jmenovitě součásti interoperability a upřesní se požadavky na posuzování jejich shody v členění po jednotlivých subsystémech Infrastruktura, Řízení a zabezpečení a Energie. Pokud není v ZTP jmenovitě uvedeno jinak, požadavky na posuzování vybraných stavebních výrobků, nezařazených do strukturálních subsystémů, se v dokumentaci zrekapituluji jen obecným výčtem výrobků.

Shoda subsystémů:

Dle nařízení vlády č. 133/2005 Sb. [52] se dle členění na jednotlivé subsystémy upřesní požadavky na posuzování jejich shody v případě, že nejsou, kdy nejsou k dispozici příslušné TSI pro konvenční tratě. Sleduje se přitom následující časové členění posuzování shody:

- v Dokumentaci,
- po dokončení realizační dokumentace, pokud u konkrétního subsystému je relevantní,
- ve stádiu realizace,
- při uvedení do provozu.

V uvedeném časovém členění se pro jednotlivé strukturální subsystémy ve vhodné tabulkové formě postupně stanoví požadavky na všechny základní a další závazné parametry. Nejvyšší prioritu pro stanovení odchylek mají technické podklady, uvedené v příloze Vyhlášky (evropské specifikace). Při hodnocení shody subsystémů se přihlíží k vzájemným rozhraním subsystémů uvedených v nařízení vlády č. 133/2005 Sb. [52]. Proto je potřebné sledovat pro strukturální subsystémy vzájemnou provázanost požadavků ze všech subsystémů. Tato část dokumentace musí být připravena tak, aby bylo možno ji postupně aktualizovat v jednotlivých etapách výše uvedeného časového členění posuzování shody – předpokládá se následné podrobné dopracování pro fázi realizace stavby.

4.5 Projektová dokumentace pro stavební povolení / ohlášení stavby

4.5.1 Členění a rozsah **Dokumentace ve stupni DSP** bude zpracován ve smyslu přílohy č. 3 vyhlášky 146/2008 Sb. [29]. Pro potřeby projednání, zejména v rámci SŽ bude obsah takto zpracované Dokumentace rozšířen o požadavky uvedených v přílohách č. 2 a 3 Směrnice GR č. 11/2006 [73].

4.5.2 Obsahová struktura, pojmenování a číslování jednotlivých objektů (SO a PS) bude vycházet ze schválené a odsouhlasené dokumentace předchozího stupně a bude provedena dle „Manuálu pro strukturu dokumentace a popisové pole“ (viz 4.1.1 těchto VTP). Změnu lze provést pouze se souhlasem Objednatele, a to jenom v případech, kdy změna negativně neovlivní schválené a vydané územní rozhodnutí a MD schválený Záměr projektu stavby. Veškeré takto provedené změny musí být projednané a odsouhlasené Objednatelem.

4.5.3 Nad rámec Směrnice GR č. 11/2006 [76] a vyhlášky 146/2008 Sb. [29] budou součástí Dokumentace přílohy, které jsou vyžadované k podání žádosti na posouzení shody s technickými požadavky na interoperabilitu dle [52]:

4.5.3.1 **Dokladová část – Dokumentace pro registr subsystému:**

Technická zpráva:

Souhrn všech podkladů a technických požadavků na interoperabilitu v subsystémech infrastruktury, energie a traťového řízení a zabezpečení,

Výkresová část:

Přehledná situace stavby (v měřítku 1 : 10 000), s vyznačením traťových a staničních úseků, dále pro traťové úseky schematicky znázornění, kde jsou umístěny kolejové spojky, významné body usnadňující strojvedoucímu orientaci a jejich kilometrická poloha na trati. Označení možné přístupové cesty k železničnímu pozemku ze silniční sítě a jejich kilometrická poloha pro usnadnění evakuace cestujících po silnici, a označí se též železniční stavby a tunely, pokud obsahují zvláštní zařízení pro evakuaci cestujících

Situační schéma stanic s vyznačením užitečné délky všech kolejí, nejvyšší rychlosti, u výhybek rychlost jízdy do odbočky, návrh polohy hlavních návěstidel, délky a výšky nástupišť, zařízení pro usnadnění přístupu osob s omezenou schopností pohybu a orientace.

4.5.3.2 Dokladová část – Dokumentace pro posouzení shody:

Shoda součástí interoperability:

Dle nařízení vlády č. 133/2005 Sb. [52] se uvedou jmenovitě součásti interoperability a upřesní se požadavky na posuzování jejich shody v členění po jednotlivých subsystémech Infrastruktura, Řízení a zabezpečení a Energie. Pokud není v ZTP jmenovitě uvedeno jinak, požadavky na posuzování vybraných stavebních výrobků, nezařazených do strukturálních subsystémů, se v dokumentaci zkapituluji jen obecným výčtem výrobků.

Shoda subsystémů:

Dle nařízení vlády č. 133/2005 Sb. [52] se dle členění na jednotlivé subsystémy upřesní požadavky na posuzování jejich shody v případě, že nejsou, kdy nejsou k dispozici příslušné TSI pro konvenční tratě. Sleduje se přitom následující časové členění posuzování shody:

- v Dokumentaci,
- po dokončení realizační dokumentace, pokud u konkrétního subsystému je relevantní,
- ve stádiu realizace,
- při uvedení do provozu.

V uvedeném časovém členění se pro jednotlivé strukturální subsystémy ve vhodné tabulkové formě postupně stanoví požadavky na všechny základní a další závazné parametry. Nejvyšší prioritu pro stanovení odchylek mají technické podklady, uvedené v příloze Vyhlášky (evropské specifikace). Při hodnocení shody subsystémů se přihlíží k vzájemným rozhraním subsystémů uvedených v nařízení vlády č. 133/2005 Sb. [52]. Proto je potřebné sledovat pro strukturální subsystémy vzájemnou provázanost požadavků ze všech subsystémů. Tato část dokumentace musí být připravena tak, aby bylo možno ji postupně aktualizovat v jednotlivých etapách výše uvedeného časového členění posuzování shody – předpokládá se následné podrobné dopracování pro fázi realizace stavby.

4.6 Projektová dokumentace pro provádění stavby

- 4.6.1 Členění a rozsah **Dokumentace ve stupni PDPS** bude zpracován ve smyslu přílohy č. 4 vyhlášky č. 146/2008 Sb. [29]. Pro potřeby projednání, zejména v rámci SŽ bude obsah takto zpracované Dokumentace rozšířen o požadavky uvedené v příloze č. 2 Směrnice GR č. 11/2006 [76].

- 4.6.2 Dokumentace ve stupni PDPS bude zpracována v souladu s předchozím navazujícím stupněm dokumentace DSP nebo DUSP, a to rozpracováním do podrobností umožňujících provádění stavby, se zachováním zásad transparentnosti a rovného zacházení.
- 4.6.3 Součástí **Dokladové části – Náklady stavby** bude oceněný Soupis prací jednotlivých SO a PS s výkazem výměr s uvedeným názvem položky včetně technické specifikace dle požadavků vyhlášky č. 169/2016 Sb. [47] a Souhrnný rozpočet stavby dle požadavku Směrnice SŽDC č. 20 [78].

5. POŽADAVKY NA ZPRACOVÁNÍ DOKUMENTACE

5.1 Všeobecně

- 5.1.1 Pro zhotovení Dokumentace jsou **závaznými podklady** SOD, obecně platné právní předpisy ČR, dále pak platné dokumenty a předpisy vydané Objednatelem (jako například Směrnice, TKP, předpisy, metodické pokyny, zaváděcí listy, vzorové listy apod.), VTP, ZTP, normy TNŽ a ČSN, vše v platném znění. Objednatel umožňuje Zhotoviteli přístup ke všem svým interním dokumentům a předpisům (viz kapitola 12). Při zpracování dokumentace si Zhotovitel zajistí veškeré výše uvedené **závazné podklady** na vlastní náklady a předmětnou dokumentaci stavby zpracuje v souladu s nimi.
- 5.1.2 U přeložek pozemních komunikací musí Zhotovitel vycházet také z platných interních dokumentů a předpisů budoucího vlastníka /správce (Technické kvalitativní podmínky staveb pozemních komunikací - viz www.pjpk.cz). Při zásahu a do stavebně technických a technologických konstrukcí třetích subjektů musí Zhotovitel respektovat interní požadavky vlastníka a správce. V případě rozporů mezi požadavky třetího subjektu a Objednatele musí Zhotovitel svolat jednání za účasti všech stran.
- 5.1.3 Osoby odborného personálu Zhotovitele, kterým prokazoval Zhotovitel kvalifikaci a osoby, které byly hodnoceny v rámci dílčího kritéria „Kvalifikace a zkušenosti vybraných členů odborného personálu dodavatele“ případně osoby, které je nahradily, dle příslušných ustanovení SOD, se musí přímo podílet na plnění Díla. Tato skutečnost bude doložena uvedením těchto osob v popisovém poli dokumentace, případně účastí na jednání (viz 3.2 těchto VTP), což bude doloženo prezenční listinou z jednání.
- 5.1.4 Veškerá navržená řešení, materiály a technologické postupy navržené v Dokumentaci musí umožnit využití technologií, dostupných na trhu a certifikovaných pro použití v České republice. Zhotovitel bude dále respektovat skutečnost, že technologie pro použití na celostátních a regionálních drahách ve vlastnictví státu podléhají schvalovacímu řízení podle příslušné směrnice Objednatele [82] a [85].
- 5.1.5 V případě, že bude stavba realizovaná na dráze celostátní, navrhne Zhotovitel v rámci zpracování Dokumentace taková řešení subsystémů, která budou splňovat podmínky příslušných Technických specifikací interoperability (TSI) pro konvenční tratě (Směrnice evropského parlamentu a Rady (EU) 2016/797 [61]).
- 5.1.6 Podle rozdělení dráhy bude navržené řešení v souladu s příslušnými interními předpisy (Směrnice GR č. 16/2005 [77], Směrnice SŽDC č. 30 [79] a Směrnice SŽDC č. 32 [80]).
- 5.1.7 Zhotovitel provede posouzení optimalizace traťových rychlostí dle Pokynu GR č. 16/2013 [89].
- 5.1.8 Dokumentace musí svojí koncepcí a obsahovou náplní provést důslednou koordinaci s dalšími stavbami SŽ, stavbami jiných investorů na pozemcích SŽ a v ochranném pásmu dráhy, stejně tak se stavbami třetích stran v dotčeném území.
- 5.1.9 V Dokumentaci DUSP, DSP a PDPS bude pro přesnou identifikaci podzemních sítí, metalických a optických kabelů, kanalizace, vody a plynu navrženy **RFID markery**. Mohou se používat pouze markery, u kterých není nutné při ukládání dbát na jejich orientaci. V rámci jednotného značení v sítích SŽ je nutné zachovat standardní barevné značení, které doporučují výrobci.

Minimální požadavky na použití markerů jsou následující:

- a) **Silová zařízení a kabely – červený marker** [169,8 kHz], včetně kabelů určených k napájení zabezpečovacích zařízení - trasy kabelů (v případě požadavku umístění po cca 50 m); přípojky; zakopané spojky; křížení kabelů; servisní smyčky; paty instalačních trubek; ohyby, změny hloubky; poklopy; rozvodové smyčky.
- b) **Rozvody vody a jejich zařízení - modrý marker** [145,7 kHz] - trasy potrubí; paty servisních sloupců; potrubí z PVC; všechny typy ventilů; křížení, rozvojky; čistící výstupy; konce obalů.
- c) **Rozvody plynu a jejich zařízení – žlutý marker** [383,0 kHz] - trasy potrubí; paty rozvodných sloupců; paty servisních sloupců; křížení, všechny typy ventilů; měřicí skříně; ukončovací armatury; hloubkové změny; překladové armatury; stlačená místa; armatury na regulaci tlaku; elektrotavné spojky; všechny typy armatur a spojů.
- d) **Sdělovací zařízení a kabely – oranžový marker** [101,4 kHz] - trasy kabelů sdělovacích optických a HDPE (v případě požadavku umístění po cca 50 m a na lomové body); uložení kabelových metalických spojek; anomálie na kabelové trase – v případě požadavku správce; kabelové rezervy metalických, optických a kombinovaných (hybridních) kabelů; odbočné body z páteřních tras optických kabelů a HDPE; uložení spojek optických a kombinovaných (hybridních) kabelů (markery v zapisovatelném provedení - doporučené).
- e) **Zabezpečovací zařízení – fialový marker** [66,35 kHz] - trasy kabelů zabezpečovacích, včetně kabelů optických a HDPE – doporučené umístění markeru po cca 50 m a na lomové body; uložení kabelových metalických spojek (markery v zapisovatelném provedení); anomálie na kabelové trase (např. změny hloubky, odbočné body) – v případě požadavku správce markery v zapisovatelném provedení; kabelové rezervy metalických, optických a kombinovaných (hybridních) kabelů (markery v zapisovatelném provedení); uložení spojek optických a kombinovaných (hybridních) kabelů (markery v zapisovatelném provedení).
- f) **Odpadní voda – zelený marker** [121,6 kHz] - ventily; všechny typy armatur; čistící výstupy; paty servisních sloupců; vedlejší vedení; značení tras nekovových objektů.
- 5.1.9.1 Označnický je nutno k uloženým kabelům, potrubím a podzemním zařízením pevně upevňovat (např. plastovou vázací páskou).
- 5.1.9.2 U sdělovacích a zabezpečovacích kabelů OŘ se bude informace o markerech zadávat do pasportu do volitelné položky 2 pod označením „RFID“. U složek, které nemají žádnou elektronickou databázi, se bude tato informace zadávat ve stejném znění do dokumentace.
- 5.1.9.3 V Soupisech prací musí být informace o použití markerů, včetně uvedení záznamů do DSPS.
- 5.1.9.4 Do digitální dokumentace se budou zaznamenávat markery ve tvaru kolečka s velkým písmenem M uprostřed ve všech 6-ti vrstvách odpovídajících kategoriím podzemních vedení. Značka bude tvarově stejná pro všech 6 vrstev, rozlišení kategorie bude pouze barvou, která bude odpovídat barvě markeru.
- 5.1.10 Řešení nakládání se srážkovými vodami bude při rekonstrukci objektů, změnách ve využití staveb nebo rekonstrukcích přilehlých ploch v souladu s platnou legislativou, zejm. § 5 Zákona č. 254/2001 Sb. [12] a dále § 20 odst. 5 c) Vyhlášky č. 501/2006 Sb. [39].
- 5.1.10.1 Vsakování nebo odvádění srážkových vod ze zastavěných ploch nebo zpevněných ploch, pokud se neplánuje jejich jiné využití, přitom musí být řešeno:
- přednostně jejich vsakování, v případě jejich možného smísení se závadnými látkami umístění zařízení k jejich zachycení, není-li možné vsakování,
 - jejich zadržování a regulované odvádění oddílnou kanalizací k odvádění srážkových vod do vod povrchových, v případě jejich možného smísení se závadnými látkami umístění zařízení k jejich zachycení, nebo

- není-li možné oddělené odvádění do vod povrchových, pak jejich regulované vypouštění do jednotné kanalizace.

5.1.10.2 Zvolený způsob nakládání se srážkovými vodami bude podrobně popsán a zdůvodněn.

5.1.11 Dokumentace bude navržena v souladu se směrnicí Evropského parlamentu (EP) a rady 2000/60/ES [71] a Konceptí ochrany před následky sucha pro území České republiky [59].

5.2 Záměr projektu

5.2.1 U všech mostních objektů musí být stanovena zatížitelnost podle Předpisu SŽ S5/1 [107] a prokázána přechodnost traťové třídy dle ZTP. Pro ZP se připouští stanovení zatížitelnosti v kategorii „A“ nebo „B“. V případě nevyhovění pro max. rychlosti, bude další postup projednán s odbory GR SŽ O13, O6 a OŘ.

5.2.2 U všech mostních objektů a zdí bude zjištěno prostorové uspořádání (VSMP, VMP, obrys kolejového lože). Na základě výsledků zatížitelnosti a prostorového uspořádání bude rozhodnuto o stavebním počínu na mostním objektu.

5.2.3 Nové a rekonstruované mostní objekty budou navrženy přednostně s průběžným kolejovým ložem. Jsou požadovány konstrukce s minimálními náklady na údržbu. K návrhu se přednostně použije Mostní vzorový list MVL 110 [129].

5.2.4 V případě památkově chráněných budov a případně jiných objektů požádá Zhotovitel před zahájením prací na ZP příslušný odbor památkové péče o závazné stanovisko k zamýšlené stavbě a o určení vstupních podmínek zamýšlené stavby (stavbou se rozumí celý předmět ZP). Toto stanovisko a vstupní podmínky budou zohledněny v ZP.

5.2.5 U budov osobních nádraží musí být návrh dispozičního řešení a komerčních prostor předložen k vyjádření odboru O31 a Odboru obchodních činností příslušného OŘ. Vyjádření bude zařazeno do dokladové části dokumentace.

5.2.6 Zhotovitel je povinen si vlastními silami zajistit u dopravců aktuální frekvenci cestujících veřejnosti v železniční stanici osobního nádraží. Tato frekvence bude jedním z výchozích podkladů pro ověření a návrh dimenze veřejných prostor výpravní budovy včetně přístupových ploch.

5.2.7 V rámci ZP bude řešena navazující dopravní infrastruktura. Budou stanoveny normové kapacitní požadavky pro zachytání parkoviště (typu P+R, K+R, B+R). Zhotovitel doloží zápisy projednání formy případné spoluúčasti příslušné obce, nebo města na řešení navazující infrastruktury a přednádražního prostoru.

5.2.8 Zhotovitel navrhne řešení dle dokumentu „Koncepte při nakládání s nemovitostmi osobních nádraží“ [127], které porovná s aktuálními možnostmi SŽ (zejména z hlediska vlastnictví pozemků).

5.2.9 ZP budov osobních nádraží budou vždy zpracovány s ohledem na možné spolufinancování Evropskou unií v rámci vhodného operačního programu. Zhotovitel bude spolupracovat s GR SŽ O1, oddělením externího financování a s energetickým konzultantem SŽ.

5.3 Dokumentace pro územní řízení

5.3.1 Návrh technického řešení Dokumentace pro územní řízení, musí být zpracován a projednán v takovém rozsahu, aby v navazující fázi přípravy Díla nedošlo k navýšení nákladů a současně k podstatným změnám v rozsahu ekonomických či technických parametrů a tudíž i možného významného ovlivnění ŽP.

5.3.2 Návrh technického řešení bude řešit požadavky a připomínky, dotčených orgánů a osob vzesených v průběhu zpracování dokumentace a v průběhu územního řízení, dále bude řešit požadavky a připomínky vzešlé z projednání a posouzení DUR. Dokumentace ve stupni DUR bude vždy vycházet z parametrů, závěrů a akceptovaných připomínek schváleného ZP ze strany Centrální komisi MD.

5.3.3 V souhrnné technické zprávě a stejně tak v technických zprávách všech SO a PS budou uvedené veškeré požadavky na technické řešení, průzkumy, měření a legislativní

požadavky vzešlé z projednání dokumentace s dotčenými osobami, orgány a organizacemi v průběhu územního řízení (v rozsahu požadavku odstavce 2.1.3 těchto VTP) a úkony, které jsou vyžadované pro zpracování dalšího stupně dokumentace a vydání stavebního povolení.

- 5.3.4 Zhotovitel projekčně vyřeší napojení nového směrového a výškového řešení GPK včetně staničení na stávající úseky platného projektu PPK v nutném rozsahu pro tečné směrové a výškové napojení, případně napojení na projektované řešení okolních staveb. Existující platné projekty PPK poskytne prostřednictvím Objednatele příslušné pracoviště SŽG.
- 5.3.5 Zhotovitel předá Objednateli Zjednodušené koordinační situace, které jsou uvedeny ve směrnici SŽDC č. 117 [87], Příloha č. 1, ve tvaru, rozsahu a dle harmonogramu uvedeného v Příloze č. 1 této směrnice, a které budou součástí Dokladové části Objednatele.
- 5.3.6 Zhotovitel bude při tvorbě/úpravě staničení, členění sítě na TUDU a označení objektů infrastruktury postupovat v souladu s předpisy SŽDC D1 [112], SŽDC M21 [116] a SŽDC (ČD) M12 [114] a po uzavření návrhu konfigurace kolejíště požádá místní odbornou komisi pro staničení a číselníky M12 [92] místně příslušného OŘ o součinnost a předá jí kolejové schéma s vyznačením objektů železniční infrastruktury dotčených připravovanou stavební úpravou. Zhotovitel bude respektovat rozhodnutí této odborné komise a zařadí zápis o rozhodnutí odborné komise včetně schématu do Dokladové části.
- 5.3.7 Zhotovitel v Dokumentaci musí provést koordinaci a spolupráci se správci dotčených energetických zařízení dle požadavků zákona č. 458/2000 Sb. [16] a správci dotčených elektronických komunikací dle zákona č. 127/2005 Sb. [17].
- 5.3.8 Zhotovitel v rámci zpracování Dokumentace musí komplexně řešit základní postupy výstavby, požadavky na výlukové časy, případně jiná omezení železničního provozu, uzavírky komunikací, zařízení staveniště a všechny další náležitosti související s prováděním stavby, doložené v příloze ZOV, a to s ohledem na charakter stavby.
- 5.3.9 Pokládka nové kabelizace a úpravy železničního svršku a spodku a umělých objektů budou řešeny přednostně ve stávajícím obvodu dráhy a na pozemku dráhy a to tak, aby nedošlo k narušení stávajících nedotčených konstrukcí. Jako podklad pro zakreslení nové kabelové trasy se požaduje použít také katastrální mapu. V případě nutnosti zásahů na pozemky třetích osob, zpracuje projektant patřičné podklady pro majetkoprávní řízení.
- 5.3.10 Součástí dokumentace bude „Zpráva o posouzení bezpečnosti“ dle [62], viz odst. 3.2.16 těchto VTP.
- 5.3.11 Součástí souhrnné technické zprávy bude seznam navrženého softwarového řešení, které bude součástí technických a technologických zařízení určených k předání provozování Objednatelům. Zhotovitel se pro připojení do datové infrastruktury SŽ bude řídit Pokynem GR č. 21/2017 [91] a vypracuje dokument podle Přílohy č. 1 tohoto Pokynu, který bude součástí Dokladové části Objednatele. Zhotovitel bere na vědomí, že v SŽ je realizován autentizační protokol IEEE 802.1x.
- 5.3.12 U všech mostních objektů musí být prokázána přechodnost traťové třídy dle ZTP a stanovena zatížitelnost podle Předpisu SŽ S5/1 [107] min. v kategorii „C“. V případě nevyhovění pro max. rychlosti, bude další postup projednán s odbory GR SŽ O13, O6 a OŘ.
- 5.3.13 Na stávajících mostních objektech a zdech bude proveden stavebně technický a inženýrskogeologický průzkum v rozsahu nezbytném pro stanovení zatížitelnosti a s ohledem na předpokládaný charakter stavebních prací (rekonstrukce, sanace apod.). Navržené technické řešení bude respektovat požadavky na prostorové uspořádání (VSMP, VMP, obrys kolejového lože). Na základě výsledků průzkumů, zatížitelnosti, statického posouzení a prostorového uspořádání bude odsouhlasen Objednatelům návrh rozsahu úprav každého konkrétního objektu ve stavbě. U objektů, u nichž se předpokládají úpravy v rozsahu sanace, je přednostně požadováno prostorové uspořádání dle ČSN 73 6201 včetně nutného obrysu kolejového lože. Při návrhu rekonstrukcí mostních objektů a zdí jsou požadovány konstrukce s minimálními náklady na údržbu.

- 5.3.14 Nové mostní objekty budou navrženy přednostně s průběžným kolejovým ložem. K návrhu se přednostně použije Mostní vzorový list MVL 110 [129].
- 5.3.15 Pro založení nových mostních objektů a zdí musí být proveden inženýrskogeologický průzkum.
- 5.3.16 Na nových nebo rekonstruovaných mostních objektech s ložisky, u nichž bude dosaženo 80 % a více největší přípustné dilatující délky podle Tab. 1 dílu XII Předpisu SŽDC S3 Železniční svršek [103]. Na mostních objektech dle Předpisu SŽDC S3 díl XII [103] musí být prověřeno spolupůsobení koleje a mostu (interakce, posouzení prvků železniční konstrukce, uložení, ...). Toto se týká mostních objektů s nepřerušenou bezстыkovou kolejí, případně mostů s více dilatujícími nosníky, kde budou kolejnice svařeny do větší délky přes tyto nosníky (Tab. 1, případy 2, 3 a 4). U konstrukcí v Tab. 1 neuvedených stanoví další postup Objednatel (GR SŽ O13).
- 5.3.17 Zhotovitel v Dokumentaci navrhne řešení na vhodné ekonomické využití čisté výkopové zeminy pro vlastní účely stavby s provedenou a doloženou koordinací jednotlivých stavebních postupů v ZOV, přičemž musí jasně stanovit způsob nakládání s odpady dle zákona o odpadech [11] a souvisejících prováděcích předpisů [46][56] s přehledným zatříděním a doloženým odborným stanoviskem pověřené osoby na hodnocení nebezpečných vlastností odpadů. Zhotovitel v Dokumentaci také navrhne alternativní možnosti uložení nekontaminovaného odpadu s cílem snížit náklady na odvoz a uložení na skládce. V technických zprávách jednotlivých SO/PS bude v části odpady a nakládání s odpady doložen vliv stavby na životní prostředí.
- 5.3.18 V rámci zpracování Dokumentace je nutno do části B.6 týkající se nakládání s odpady zpracovat nejen seznam a odborný odhad množství všech druhů a kategorií odpadů a použitých stavebních výrobků vztahujících se k jednotlivým PS a SO, ale i seznam skládek odpadů příslušných skupin včetně jejich kilometrických vzdáleností. Obdobným způsobem budou uvedeny i konkrétní možnosti nakládání s použitými stavebními výrobky, které nesplňují definici odpadu.
- 5.3.19 V případě vzniku vyzískaného materiálu ve smyslu Směrnice č. 42 [84] bude rozsah opětovného využití stanoven kategorizátorem Objednatele a odborným posudkem oprávněné osoby Objednatele na posuzování nebezpečných vlastností dle zákona o odpadech [11] a bude schválen zástupcem Objednatele. V případě, že použité dřevěné pražce nebudou sloužit opětovnému použití k původnímu účelu, je nutno je zařadit pod katalogové číslo 17 02 04 a nakládat s nimi jako s nebezpečným odpadem, případně je možný jejich prodej a následné využití dle podmínek a omezení stanovených dle Nařízení Evropského parlamentu a Rady (ES) č. 1907/2006 [68], příloha XVII, položka 31, odst. 2c.
- 5.3.20 Jako podklad pro další použití vytěženého kameniva a jeho recyklace slouží předběžné posouzení materiálu kolejového lože (viz OTP - Kamenivo pro kolejové lože železničních drah [128]). Výsledky předběžného posouzení jsou součástí Dokumentace. Zhotovitel bude důsledně požadovat recyklaci kameniva na frakci 31,5/63 vyzískaného z kolejového lože.
- 5.3.21 Kontaminace šterkového lože a ostatních zemin z demolovaných objektů (včetně výkopových zemin) bude určena na základě předběžného průzkumu, včetně chemického složení (inženýrskogeologické sondy atp.). Průzkumné práce, které jsou prováděny, mimo jiné za účelem kategorizace materiálu pro odpadové hospodářství, musí být provedeny tak, aby bylo možné dostatečně zatřídit materiál určený jako odpad a dostatečně zatřídit materiál určený k recyklaci. Průzkumné práce budou provedeny v podrobnosti, která je dostatečná pro jednoznačné stanovení rozsahu nebezpečných vlastností odpadů, tj. tak, aby bylo možné odpady správně analyzovat, vyhodnotit a posoudit podle koncentrace nebezpečných látek v odpadech, dle zákona o odpadech [11]. Za zatřídění odpadů nese odpovědnost Zhotovitel. V případě neprovedení všech zkoušek, které je nutné provést pro správné zatřídění odpadů, případně nerespektování výsledků zkoušek při vykazování v rámci soupisu prací, je toto pokládáno za vadu díla. Postup pro zařazení do kategorie odpadů je součástí vyhlášky č. 8/2021 Sb. [46] a ostatní legislativy Ministerstva životního prostředí.

5.4 Projektová dokumentace pro společné povolení

- 5.4.1 Členění a rozsah Dokumentace DUSP bude odpovídat příloze č. 10 vyhlášky č. 499/2006 Sb. [33]. Zpracování Dokumentace bude přiměřeně provedeno podle části pro zpracování stupňů dokumentace DUR a DSP.

5.5 Projektová dokumentace pro stavební povolení / ohlášení stavby

- 5.5.1 V ZOV budou navrženy a rozepsány základní postupy výstavby, požadavky na výluky trati a uzavírky komunikací.
- 5.5.2 Základní rozsah navržených úprav musí odpovídat dle typu zařazení tratě Interním předpisům Objednatele [77], [79] a [80].
- 5.5.3 Návrh a rozsah technického řešení musí odpovídat předešlému schválenému stupni Dokumentace a musí respektovat požadavky, podmínky a připomínky orgánů státní správy a dotčených osob v územním řízení (je-li vydáno), případně jiné požadavky a závěry vznesené v procesu schvalování ze strany MD, nebo poskytovatelů dotačních zdrojů a požadavky vzešlé z podmínek schvalovacího protokolu předešlého stupně Dokumentace.
- 5.5.4 Zhotovitel v Dokumentaci musí provést koordinaci a spolupráci se správci dotčených energetických zařízení dle požadavků zákona č. 458/2000 Sb. [16] a správci dotčených elektronických komunikací dle zákona č. 127/2005 Sb. [17].
- 5.5.5 V dokumentaci budou jednoznačně specifikována technická zařízení určená k provozuschopné části stavby s návrhem podmínek pro zavedení zkušebního provozu a stanovení jeho délky.
- 5.5.6 Zhotovitel projekčně vyřeší napojení nového směrového a výškového řešení GPK včetně staničení na stávající úseky platného projektu PPK v nutném rozsahu pro tečné směrové a výškové napojení, případně napojení na projektované řešení okolních staveb. Existující platné projekty PPK poskytne prostřednictvím Objednatele příslušné pracoviště SŽG.
- 5.5.7 Základní parametry prvků, které jsou součástí interoperability a subsystémů použitých v evropském železničním systému musí zajistit dokonalou slučitelnost vlastností dopravní cesty dráhy s vlastnostmi kolejových vozidel a zabezpečit na tratích evropského železničního systému plynulé a bezpečné provozování drážní dopravy, požadovanou úroveň výkonnosti a kvality služeb při vynaložení přiměřených nákladů na provozování dráhy a drážní dopravy.
- 5.5.8 Zhotovitel předá Objednateli Zjednodušené koordinační situace, které jsou uvedeny ve směrnici SŽDC č. 117 [87][103], Příloha č. 1, ve tvaru, rozsahu a dle harmonogramu uvedeného v Příloze č. 1 této směrnice, a které budou součástí Dokladové části Objednatele.
- 5.5.9 Zhotovitel bude při tvorbě/úpravě staničení, členění sítě na TUDU a označení objektů infrastruktury postupovat v souladu s předpisy SŽDC D1 [112], SŽDC M21 [116] a SŽDC(ČD) M12 [114] a po uzavření návrhu konfigurace kolejiště požádá místní odbornou komisi pro staničení a číselníky M12 místně příslušného OR o součinnost a předá jí kolejové schéma s vyznačením objektů železniční infrastruktury dotčených připravovanou stavební úpravou. Zhotovitel bude respektovat rozhodnutí této odborné komise a zařadí zápis o rozhodnutí odborné komise včetně schématu do dokladové části dokumentace.
- 5.5.10 U rekonstrukcí budov Zhotovitel zpracuje energetické posouzení objektu dle Metodického pokynu Energetické posouzení rekonstrukce budovy/objektu [125].
- 5.5.11 Dokumentace musí jasně a komplexně s důslednou vnitřní koordinací, řešit základní postupy výstavby, požadavky na výlukové časy, případně jiná omezení železničního provozu, uzavírky komunikací, zařízení staveníště a všechny další náležitosti související s prováděním stavby, doložené v příloze ZOV, přičemž veškeré navržené postupy musí být projednané.

- 5.5.12 Zhotovitel je při zhotovení návrhu harmonogramu stavby povinen efektivně a optimálně navrhnout časový plán realizace stavby rozdělený do jednotlivých stavebních postupů s maximálním využitím doby pro efektivní časovou koordinaci, vzájemně na sebe navazujících činností zahrnutých do stavby. Navržený časový plán bude **efektivně využívat 7 dnů v týdnu**, se zohledněním státem uznávaných svátků v ČR a **využitím 12 hodinové denní pracovní doby**. Při návrhu harmonogramu projektant prověří možnost souběhu jednotlivých postupů pro maximální zkrácení doby výstavby a **možnost provádění vybraných činností v nočních směnách**. Pro noční práce budou vždy stanoveny podmínky a požadavky, za kterých se budou práce provádět. V harmonogramu stavby bude taktéž definována kritická cesta pro realizaci stavby, která bude zahrnovat seznamu činností a podmínek, které zásadním způsobem ovlivňují dobu určenou pro realizaci a dokončení stavby. Datum dokončení poslední činnosti na kritické cestě bude zároveň datem dokončení stavby. Pro kritické činnosti bude platit, že jejich celková časová rezerva, tj. volná časová rezerva je rovna nule, tzn., že zdržení počátku takové činnosti nebo prodloužení doby trvání činnosti bude mít vliv na konečné datum dokončení stavby.
- 5.5.13 Pokládka nové kabelizace a úpravy železničního svršku a spodku a umělých objektů budou řešeny přednostně ve stávajícím obvodu dráhy a na pozemku dráhy a to tak, aby nedošlo k narušení stávajících nedotčených konstrukcí. Jako podklad pro zakreslení nové kabelové trasy se požaduje použít také katastrální mapu. V případě nutnosti zásahů na pozemky třetích osob, zpracuje projektant patřičné podklady pro majetkoprávní řízení.
- 5.5.14 Dokumentace bude respektovat majetkové poměry mezi SŽ a třetích osob a organizací a podle toho bude uspořádána.
- 5.5.15 Pro majetkoprávní vypořádání stavby zajistí Zhotovitel vypracování geometrických plánů v souladu požadavky příslušných právních předpisů a technických norem [18][19][30][72].
- 5.5.16 Součástí dokumentace bude „Zpráva o posouzení bezpečnosti“ dle [69], viz odst. 3.2.16 těchto VTP.
- 5.5.17 Pokud bude Zhotovitelem v navržených technologických zařízení uvažováno i s dodávkou softwaru a hardwaru, musí být navržené technické řešení projednáno s Objednatelem s odborem O22.
- 5.5.18 V Souhrnné technické zprávě bude seznam navrženého software, který bude součástí technického a technologického zařízení a který bude po předání provozován Objednatelem. Zhotovitel se pro připojení do datové infrastruktury SŽ bude řídit Pokynem GR č. 21/2017 [91] a vypracuje dokument podle Přílohy č. 2 tohoto Pokynu, který bude součástí Dokladové části Objednatele.
- 5.5.19 Zhotovitel stanoví po projednání s oprávněným zástupcem Objednatele předpokládanou dobu provádění následné úpravy směrového a výškového uspořádání koleje po uvedení do provozu, včetně zajištění geodetického kontrolního zaměření PPK u SŽG (dále jen „následná úprava GPK“). Doba následné úpravy GPK je stanovena na základě předpokládaného vývoje stavu GPK, a to dle rozsahu a charakteru provozu na dané trati s přihlédnutím na směrové a sklonové poměry koleje. Pro každý SO železničního svršku, u kterého je předpokládána následná úprava GPK (dle SŽDC (ČD) S3/1 [104]), musí být v ZOV uveden předpokládaný termín provádění následné úpravy odpovídající uvedení koleje do provozu.
- 5.5.20 Následná úprava GPK - jedná se o práce prováděné vždy po rekonstrukci koleje v případě, že rekonstrukce zahrnuje čištění, nebo zřízení nového kolejového lože, nebo sanaci pláně železničního spodku, případně zvyšování únosnosti pražcového podloží, nebo ostatní práce pokud se provádějí se snesením kolejového roštu (viz interní předpis SŽDC (ČD) S3/1 [104] a TKP [74]).
- 5.5.21 Předpokládaný termín pro zhotovení následné úpravy GPK může zahrnovat i období po ukončení stavby, avšak nejdéle 13 měsíců od předpokládaného ukončení stavebních prací dodávaných zhotovitelem stavby dle ZOV a současně do vydání kolaudačního souhlasu.
- 5.5.22 Následná úprava GPK bude prováděna prioritně v rámci stavby a bude uvedena jako samostatná položka Soupisu prací (položka dle OTSKP) příslušného SO železničního svršku

vyjma případů, kdy předpokládaný termín realizace následné úpravy GPK přesáhne dobu stanovenou pro zhotovení stavby, tzn., kdy provedení následné úpravy proběhne až po předpokládaném termínu ukončení stavebních prací. V těchto případech bude příslušný objekt rozdělen na podobjektů dle „Manuálu pro strukturu dokumentace a popisové pole“ (viz 4.1.1 těchto VTP), kde jeden z podobjektů bude obsahovat příslušné položky k následné úpravě GPK.

- 5.5.23 Součástí Dokumentace bude zpracování závěrových tabulek (dle TNŽ 34 2604 [73]) a projednání s CTD pro jejich přezkoušení a schválení dle Metodického pokynu [124].
- 5.5.24 Součástí Dokumentace je zpracování koordinačních schémat ukolejnění a trakčního propojení (KSUaTP) dle Směrnice SŽDC SM33 [81] pro všechny stavební postupy v jednotlivých železničních stanicích a traťových úsecích.
- 5.5.25 Zhotovitel v Dokumentaci navrhne řešení na vhodné ekonomické využití čisté výkopové zeminy pro vlastní účely stavby s provedenou a doloženou koordinací jednotlivých stavebních postupů ZOV, přičemž musí jasně stanovit způsob nakládání s odpady dle zákona o odpadech [11] a souvisejících prováděcích předpisů [46][56] s přehledným zaříděním a doloženým odborným stanoviskem pověřené osoby na hodnocení nebezpečných vlastností odpadů. Zhotovitel v Dokumentaci také navrhne alternativní možnosti uložení nekontaminovaného odpadu s cílem snížit náklady na odvoz a uložení na skládce. V technických zprávách jednotlivých SO/PS bude v části odpady a nakládání s odpady doložen vliv stavby na životní prostředí.
- 5.5.26 V případě vzniku vyzískaného materiálu ve smyslu Směrnice č. 42 [84] bude rozsah opětovného využití stanoven kategorizátorem Objednatele a odborným posudkem oprávněné osoby Objednatele na posuzování nebezpečných vlastností dle zákona o odpadech [11] a bude schválen zástupcem Objednatele. V případě, že použité dřevěné pražce nebudou sloužit opětovnému použití k původnímu účelu, je nutno je zařadit pod katalogové číslo 17 02 04 a nakládat s nimi jako s nebezpečným odpadem, případně je možný jejich prodej a následné využití dle podmínek a omezení stanovených dle Nařízení Evropského parlamentu a Rady (ES) č. 1907/2006 [68], příloha XVII, položka 31, odst. 2c.
- 5.5.27 Průzkumné práce, které jsou prováděny, mimo jiné za účelem kategorizace materiálu pro odpadové hospodářství musí být provedeny tak, aby bylo možné dostatečně zařadit materiál určený jako odpad a dostatečně zařadit materiál určený k recyklaci. Průzkumné práce budou provedeny v podrobnosti, která je dostatečná pro jednoznačné stanovení rozsahu nebezpečných vlastností odpadů, tj. tak, aby bylo možné odpady správně analyzovat, vyhodnotit a posoudit podle koncentrace nebezpečných látek v odpadech, dle zákona o odpadech [11]. Za zařídění odpadů nese odpovědnost Zhotovitel. V případě neprovedení všech zkoušek, které je nutné provést pro správné zařídění odpadů, případně nerespektování výsledků zkoušek při vykazování v rámci soupis prací, je toto pokládáno za vadu díla. Postup pro zařazení do kategorie odpadů je součástí vyhlášky č. 8/2021 Sb. [46] a ostatní legislativy Ministerstva životního prostředí.
- 5.5.28 V rámci zpracování Dokumentace bude kapitola týkající se nakládání s odpady v souladu s [84] vycházet z předkategorizace ne starší než jeden rok.
- 5.5.29 Zhotovitel bude důsledně požadovat recyklaci kameniva vyzískávaného z kolejového lože. Recyklace se bude provádět vždy při odtěžení min. 5 tisíc tun kameniva (viz OTP - Kamenivo pro kolejové lože železničních drah [128]). Vždy bude přednostně požadována recyklace na frakci 31,5/63. S ohledem na nutnost efektivního využívání omezených zdrojů kameniva, je nutno již při návrhu použití třídy kameniva důsledně uplatňovat možnosti uvedené v předpisu SŽDC S3 Železniční svršek Díl X Kolejové lože a jeho uspořádání, dle č. 30, Tab. 1 Použití třídy kameniva tzn., aby kamenivo třídy BI bylo navrhováno pouze do kolejí s rychlostí větší než 120 km/h a do ostatních kolejí bylo navrhováno kamenivo třídy BII.
- 5.5.30 Zhotovitel provede odpovídající průzkumy dle kap. 11 těchto VTP.

5.6 Projektová dokumentace pro provádění stavby

- 5.6.1 Dokumentace ve stupni PDPS je podkladem pro výběrové řízení na zhotovení stavby.

- 5.6.2 Návrh a rozsah technického řešení stavby musí odpovídat předešlému stupni Dokumentace, kterou rozpracovává PDPS do podrobností pro provádění stavby.
- 5.6.3 Při zpracování Dokumentace ve stupni PDPS se provede nezbytná aktualizace částí, které byly podkladem vycházejícím z předešlého stupně Dokumentace v závislosti na podmínkách vydaného správního rozhodnutí (stavebního nebo společného povolení) a je rozpracována do podrobnosti dané platnou legislativou [29][33] včetně podkladů pro jejich stanovení.
- 5.6.4 Součástí Dokumentace ve stupni PDPS bude vypracování soupisu prací dle článku 6.3 těchto VTP.

6. NÁKLADY STAVBY, POSOUZENÍ EKONOMICKÉ EFEKTIVITY, PROPOČET, SOUPIS PRACÍ A SOUHRNNÝ ROZPOČET

6.1 Záměr projektu

- 6.1.1 Náklady stavby budou oceňované dle cenových databází pro ocenění železničních staveb, viz aktuální cenová databáze SFDI - Sborník pro oceňování železničních staveb ve stupni studie proveditelnosti a záměr projektu (<https://www.sfdi.cz/pravidla-metodiky-a-ceniky/cenove-databaze/>). Přepokládané náklady na přípravu a zabezpečení, včetně všeobecných nákladů na realizaci stavby budou vycházet z procentních sazeb uvedených v přílohách A a B Směrnice SŽDC č. 20 [78].
- 6.1.2 Souhrn nákladů bude dle požadavků Směrnice MD č. V-2/2012 [57] zpracován do povinných příloh k ZP.
- 6.1.3 V ZP bude zpracováno posouzení ekonomické efektivity v souladu s požadavky Rezortní metodiky pro hodnocení ekonomické efektivity projektů dopravních staveb [58].
- 6.1.4 U budov osobních nádraží bude zpracováno ekonomické hodnocení dle přílohy č. 8 Rezortní metodiky [58] a dle Pokynu SŽDC PO-01/2019-ŘO6 [93].
- 6.1.5 Souhrnný rozpočet a rozpočty jednotlivých SO a PS se nevypracovávají, pokud není smluvně stanoveno jinak.

6.2 Dokumentace pro územní řízení

- 6.2.1 Součástí Dokumentace, „Dokladová část – Náklady a ekonomické hodnocení“ budou Propočty jednotlivých SO a PS zpracované dle Směrnice SŽDC č. 20 [78]. Pro otevřenou formu bude použit formát *.XLSX (viz 3.4.19 těchto VTP). Vzor formuláře ve stádiu 2 – Propočet je přílohou Směrnice SŽDC č. 20 [78] (Formulář SO/PS ve stádiu 2 – Propočet, viz <https://www.spravazeleznic.cz/stavby-zakazky/podklady-pro-zhotovitele/stanoveni-nakladu-staveb>).
- 6.2.2 Zhotovitel vypracuje Souhrnný rozpočet dle pokynů Směrnice SŽDC č. 20 [78], a to do formuláře, který je přílohou této směrnice (Formulář SR ve stádiu přípravy, viz <https://www.spravazeleznic.cz/stavby-zakazky/podklady-pro-zhotovitele/stanoveni-nakladu-staveb>).
- 6.2.3 Náklady na vyzískaný materiál budou oceněny v souladu se Směrnicí SŽDC č. 42 [84] ve znění všech změn a dodatků. Vyzískaný materiál vkládaný do stavby bude oceněn v Souhrnném rozpočtu dle Směrnice SŽDC č. 20 [78].
- 6.2.4 V souladu se Směrnicí SŽDC č. 20 [78] budou v samostatné položce uvedené mimo položkový Propočet jednotlivých SO/PS ostatní rozpočtové náklady, tj. ostatní náklady spojené s plněním povinností Zhotovitele vyplývající z jiných podmínek neuvedených v položkových propočtech SO/PS.
- 6.2.5 V případě překročení nákladů stavby schváleného ZP musí tuto skutečnost Zhotovitel oznámit Objednateli, a to včetně upřesnění, u kterých nákladů k navýšení došlo.

6.3 Projektová dokumentace pro provádění stavby

- 6.3.1 Zhotovitel vypracuje Soupis prací pro jednotlivé SO a PS v rozsahu oceněného Soupisu prací dle požadavků vyhlášky č. 169/2016 Sb. [47] a Směrnice č. 20 [78]. Vzorový formulář pro vytvoření Soupisu prací je přílohou Směrnice SŽDC č. 20 [78] (Formulář SO/PS ve stádiu 3 – Rozpočet, viz <https://www.spravazeleznic.cz/stavby-zakazky/podklady-pro-zhotovitele/stanoveni-nakladu-staveb>). Způsob odevzdání Soupisu prací je uveden v článku 3.4 těchto VTP.
- 6.3.2 Zhotovitel vypracuje Souhrnný rozpočet dle pokynů Směrnice SŽDC č. 20 [78], a to do formuláře, který je přílohou této směrnice (Formulář souhrnného rozpočtu ve stádiu přípravy, viz <https://www.spravazeleznic.cz/stavby-zakazky/podklady-pro-zhotovitele/stanoveni-nakladu-staveb>) k příslušnému roku zahájení a ukončení stavby, a to samostatně v listinné a elektronické podobě v otevřené i listinné formě (viz. 3.4.19 těchto VTP).
- 6.3.3 V případě překročení nákladů stavby schváleného ZP musí tuto skutečnost Zhotovitel oznámit Objednateli, a to včetně upřesnění, u kterých nákladů k navýšení došlo.

7. ŽIVOTNÍ PROSTŘEDÍ, HLUK A ODPADY

7.1 Záměr projektu

- 7.1.1 Tato kapitola bude zpracována v obecné rovině v rozsahu kapitoly 9) ZP Přílohy č. 1 Směrnice MD č. V-2/2012 [57] a seřazena následovně:
- popis záměru ve vztahu k procesu posuzování vlivů na životní prostředí dle zákona č. 100/2001 Sb. [6];
 - ochrana přírody – identifikace soustavy NATURA 2000, ZCHÚ, VKP, ÚSES apod. v řešené oblasti;
 - vodohospodářsky chráněná území a záplavová území;
 - zeleň, zemědělský půdní fond a pozemky určené k plnění funkcí lesa;
 - krajinný ráz;
 - poloha vzhledem k archeologickým nalezištím a nerostnému bohatství;
 - změny hlukového zatížení území – na základě kvalifikovaného odhadu budou s využitím dostupných podkladů (část Dopravní technologie, strategické hlukové mapování, akční plány) stanoveny hlukové limity včetně možnosti uplatnění korekcí staré hlukové zátěže a korekcí na typ železničního svršku, následně bude stanoven přibližný rozsah případných PHO.
 - kvalita ovzduší v území a případné změny po realizaci záměru;
 - odpady – specifikace odpadového hospodářství na základě posouzení místních poměrů prostřednictvím dostupných archivních podkladů a pochůzky ve spolupráci s místně příslušnými správci a Objednatelem - specialistou ŽP příslušné stavební správy. Prověřena bude zejm. existence starých ekologických zátěží, havarijních úniků a materiálů s obsahem azbestu, příp. jiných materiálů s nebezpečnými vlastnostmi, bez provedení průzkumů.

7.2 Dokumentace pro územní řízení a Projektová dokumentace pro společné povolení

- 7.2.1 Bude prověřena poloha stavby vůči ZCHÚ, evropsky významným lokalitám a ptačím oblastem dle zákona o ochraně přírody a krajiny [7]. Předměty ochrany budou obecně popsány, bude proveden inventární průzkum a bude provedeno vyhodnocení, které bude projednáno s příslušným dotčeným správním úřadem. Součástí bude zákres předmětných lokalit do mapového podkladu, který bude v Dokladové části pro správní řízení. Pokud by stavba mohla významně ovlivnit příznivý stav předmětu ochrany nebo celistvost evropsky významné lokality nebo ptačí oblasti, bude zpracováno Hodnocení důsledků stavby na uvedené evropsky významné lokality a ptačí oblasti dle § 45i zákona o ochraně přírody a krajiny [7]. Současně s dalšími vyjádřeními všech dotčených orgánů oblasti ochrany ŽP

bude dokladová část obsahovat také samostatné odůvodněné stanovisko podle příslušného zákona o ochraně přírody a krajiny [7] k ovlivnění evropsky významných lokalit a ptačích oblastí a následně vyjádření dotčeného správního úřadu, zda záměr bude posuzován dle zákona č. 100/2001 Sb. [6]. Ihned po obdržení budou oba doklady předány Objednateli – specialistovi na ŽP příslušné OJ.

- 7.2.2 Dále bude prověřena poloha stavby vůči ÚSES, VKP, přírodním parkům, památným stromům atp. dle zákona o ochraně přírody a krajiny [7]. Předměty ochrany budou obecně popsány, bude proveden inventurní průzkum a bude provedeno vyhodnocení, které bude projednáno s příslušným dotčeným správním úřadem. Součástí bude i znázornění v mapovém podkladu, který bude v Dokladové části pro správní řízení.
- 7.2.3 Bude proveden Biologický průzkum s důrazem na výskyt kriticky ohrožených a silně ohrožených druhů plazů, obojživelníků, letounů a bezobratlých v rozsahu zasaženého území a na základě požadavku dotčeného orgánu ochrany přírody. Biologické hodnocení dle § 67 zákona o ochraně přírody a krajiny [7] bude provedeno na základě stanoviska dotčeného orgánu ochrany přírody.
- 7.2.4 V případě prokázání výskytu zvláště chráněných druhů na základě biologického průzkumu v obvodu stavby nebo bezprostředním okolí musí být stanovena taková opatření na jejich ochranu, aby v plném rozsahu vyhověla požadavkům zákona o ochraně přírody a krajiny [7]. Potřebné výjimky z druhové a stanovištní ochrany musejí být projednány s dotčenými správními úřady.
- 7.2.5 V případě rekonstrukce mostů a propustků ve volné krajině bude respektována Metodika křížení komunikací a vodních toků s funkcí biokoridorů (Agentura ochrany přírody a krajiny ČR, 1995). V návrhu projektového řešení bude pokud možno zachován stávající profil pod mostním objektem v souladu s odtokovými poměry v daném povodí, tak aby nebyla omezována migrace volně žijících živočichů. Podmostí musí být upraveno tak, aby nedošlo ke zhoršení migrační prostupnosti zejména pro vodní obratlovce, obojživelníky a plazy.
- 7.2.6 Pro Dokumentaci bude proveden Dendrologický průzkum v obvodu připravované stavby a z bezpečnostních důvodů pro provoz dráhy i v přilehlém okolí. Průzkum bude vyhodnocen v souladu s dotčenou legislativou (pádová vzdálenost, ochrana elektrického vedení atp.) s důrazem na ochranu lesní a mimolesní zeleně. Dále bude projednán způsob nakládání s vytěženou dřevní hmotou a ostatními zbytky vegetace. Závěr Dendrologického průzkumu bude obsahovat přesný seznam dřevin a zapojených porostů mimolesní zeleně kácených v režimu stavby (s povolením a bez povolení ke kácení) a v režimu provozuschopnosti dle zákona o ochraně přírody a krajiny [7]. Součástí budou mapové zákresy zjištěné situace, které budou v Dokladové části pro správní řízení. Solitérní dřeviny určené ke kácení budou zaměřeny souřadnicemi GPS. Úseky souvislých zapojených porostů dřevin rostoucích mimo les a plochy křovin budou zaměřeny pomocí staničení a zaměření bude přehlednou formou přeneseno mapových situací. Pokud odstranění vegetace bude provedeno správcem resp. majitelem pozemku mimo veřejnou zakázku na zhotovení stavby do zahájení prací na Dokumentaci ve stupni DSP, Zhotovitel Dokumentace ověří a doloží doklad o tom, že správce resp. majitel pozemku odstranil nebo odstraní vegetaci do zahájení prací na Dokumentaci ve stupni DSP dle metodického pokynu SŽ [118].
- 7.2.7 Nestanoví-li Objednatel jinak, bude provedeno Akustické posouzení - hluk z provozu dráhy, včetně náležitostí akustické studie a provedení souvisejícího měření, v souladu s metodikou SŽ [117].
- 7.2.8 Akustické posouzení hluku ze železniční dopravy bude zpracováno v rozsahu dle Metodického pokynu SŽ [117] a příslušné přílohy. Je-li předmětem Akustického posouzení hluk z pozemní komunikace nebo jiného zdroje, postupuje se obdobně dle charakteru posuzovaného zdroje hluku v souladu s požadavky zákona 258/2000 Sb. [10] a nařízení vlády č. 272/2011 Sb. [51]. Liniový zdroj hluku musí být vždy charakterizován stávajícím staničením, případně i budoucím. Staničení musí být vyznačeno rovněž v mapových výstupech. Akustické posouzení bude provedeno pomocí výpočtového 3D modelu sestaveného na základě aktuálních mapových podkladů. Výpočtové body budou vytipovány tak, aby co nejlépe charakterizovaly akustické zatížení zájmového území.

- 7.2.9 Součástí Akustického posouzení hluku ze železniční dopravy bude měření hluku provedené dle Metodického pokynu SŽ [117] a příslušné přílohy. Objednatel odsouhlasí výběr měřících bodů a bude informován o termínu měření. Cílem měření hluku ze železniční dopravy je stanovení stávající hlučnosti s ohledem na veškeré parametry železniční dopravy, které se významně podílí na celkové hlukové zátěži a u nichž je potřeba při návrhu PHO zohlednit jejich vývoj v čase. V průběhu měření tak musí být zaznamenány veškeré dostupné údaje o projíždějících soupravách (čas průjezdu, typ soupravy, typ hnacího vozidla - trakce, počet vozů, rychlost, typ kolových brzd, směr jízdy atp.). Při měření hluku z jiných zdrojů se postupuje obdobně dle příslušných metodik ministerstva zdravotnictví.
- 7.2.10 Nestanoví-li objednatel jinak, bude součástí Akustického posouzení rovněž návrh PHO vedoucích k naplnění ustanovení zákona č. 258/2000 Sb. [10] a nařízení vlády č. 272/2011 [51]. Předpokládá se, že návrh PHO bude proveden po zvážení veškerých dostupných technických možností s ohledem na charakter daného území a ekonomickou efektivnost.
- 7.2.11 Bude zpracováno Akustické posouzení – hluk ze stavební činnosti na základě definovaných ploch pro zařízení staveniště, dopravních tras (včetně odvozů a dovozu materiálů), stavebních postupů, stavebních mechanismů atp. V závěru posouzení bude provedeno vyhodnocení a návrh případných PHO.
- 7.2.12 Dále bude zpracováno Vyhodnocení expozice vibracím dle naměřených dat v nejzasaženějších objektech. Bude provedeno měření hladiny zrychlení vibrací v chráněných vnitřních prostorech staveb v okolí zájmového území. Součástí Vyhodnocení bude Protokol o měření, fotodokumentace a popis měřících bodů.
- 7.2.13 Koncept akustického posouzení a případný návrh PHO bude nejprve odsouhlasen Objednatel a až následně bude projednán s příslušným orgánem ochrany veřejného zdraví.
- 7.2.14 Pokud bude stavba podléhat posuzování vlivů na životní prostředí dle zákona č. 100/2001 Sb. [6] budou přednostně zpracovány ty části dokumentace, které jsou podkladem pro zpracování Oznámení, respektive Dokumentace EIA. Podklady musí být zpracovány v takové podrobnosti, aby nedocházelo v dalších stupních Dokumentace k takovým změnám, které by znamenaly opětovný proces posouzení záměru. Pokud bude záměr podléhat celému procesu EIA, budou do Dokumentace ve stupni DUR zapracovány podmínky ze Stanoviska EIA.
- 7.2.15 Zpracované Oznámení respektive Dokumentace EIA bude Zhotovitelem zaslána prostřednictvím elektronické pošty k připomínkám Objednateli - specialistovi ŽP příslušné stavební správy a specialistovi ŽP GR SŽ O6, a to minimálně 14 dní před plánovaným odevzdáním.
- 7.2.16 Technické řešení v DUR/DUSP musí být totožné s Oznámením respektive Dokumentací EIA. Pokud by došlo k technickým změnám, změny musí být vyspecifikovány, vyhodnoceny z hlediska vlivů na ŽP a následně projednány s příslušným dotčeným správním orgánem.
- 7.2.17 Do Technických zpráv jednotlivých PS a SO budou zapracovány výsledky z průzkumů, studií a posouzení týkající se ŽP.
- 7.2.18 Pro recyklaci štěrkového lože, případně stavebních odpadů, bude s příslušným správním úřadem projednáno umístění recyklační základny, včetně podmínek pro její provoz (přístupové cesty, rozptylová studie, vodohospodářské ochranné opatření atp.)
- 7.2.19 Zhotovitel provede pro zatřídění a nakládání s odpady vzorkování kolejového lože z důvodu jeho možné kontaminace. Postupováno bude v souladu s doporučeným postupem, který je uveden v Metodickém návodu odboru odpadů MŽP pro řízení vzniku stavebních a demoličních odpadů a pro nakládání s nimi [56]. Jeden reprezentativní vzorek představuje směsný vzorek minimálně ze tří sond na 1 kilometr koleje. Místa s předpokládanou vyšší pravděpodobností kontaminace (např. oblast před vjezdovými návěstidly) se posuzují samostatně, aby je bylo možno v případě potvrzení jejich kontaminace samostatně odtěžit a kamenivo z jiných částí úseku bez kontaminace znovu

využít. Pro určení případné kontaminace se samostatně posuzuje oblast výhybek, míst stání vozidel nebo jiných míst, kde je možno předpokládat výskyt škodlivin. Počet a umístění sond a počet zkoušek kameniva z těchto míst se určí podle situace zjištěné pochůzkou za účasti zástupců Objednatele (specialisty ŽP příslušné stavební správy), správce dotčeného TUDU a Zhotovitele. Pro ověření výskytu škodlivin v částech dopravního systému, kde se možnost kontaminace nepředpokládá, se sondy pro odběr vzorků provedenou ve všech kolejích nebo skupinách kolejí a z materiálu z těchto sond se vytvoří směsný vzorek. Ve všech případech odběru vzorků bude provedena fotodokumentace, lokalizace odběrů vzorků formou mapového zákresu s uvedením kilometráže a souřadnic GPS.

- 7.2.20 Zhotovitel zakreslí v koordinační situaci stavby polohu všech sond geotechnického a stavebně-technického průzkumu včetně označení.
- 7.2.21 V Dokladové části Dokumentace bude i mapa s vytipovanými možnými deponiemi a mezideponiemi pro materiál ze stavby. Polohy a vzdálenosti skládek pro odstranění odpadů jsou pouze informativní a slouží pro interní potřeby Objednatele a společného řízení. Umístění skládek není podkladem pro výběrové řízení na zhotovitele stavby.
- 7.2.22 Náklady v rámci odpadového hospodářství budou vyspecifikovány jako samostatná položka, která bude součástí rozpočtů jednotlivých PS a SO.
- 7.2.23 Dokumentace v části **B.6 Popis vlivů stavby na životní prostředí a jeho ochrana** budou popsány jednotlivé složky životního prostředí a výsledky z následujících průzkumů, studií a posouzení týkající se ŽP:
- a) **Biologický průzkum**
 - b) **Dendrologický průzkum**
 - c) **Akustické posouzení**
 - Měření hluku a vibrací – protokoly
 - Akustická studie – hluk z provozu dráhy
 - Akustická studie - hluk ze stavební činnosti
 - Hlukové mapy
 - d) **Rozptylová studie** – bude zpracována vždy v případě umístění recyklační základny v rámci stavby. Případná Rozptylová studie se podrobně zaměří na staveništní dopravu.
 - e) **Odpadové hospodářství** - důraz bude kladen na průzkum kontaminace stavebních ploch (stará ekologická zátěž) a přebytečných výkopových zemín. Kontaminace výkopových zemín, včetně chemického složení, bude určena na základě předběžného, případně podrobného, inženýrskogeologického průzkumu. Vzorkování bude přítomen nebo o něm bude s předstihem informován Objednatel - specialista ŽP příslušné Stavební správy.
 - f) **Posouzení krajinného rázu** – bude zpracováno v případě zásahu do přírodního parku nebo jinak přírodně, kulturně nebo historicky významného území.
 - g) **Zemědělská příloha**
 - h) **Lesní příloha**
- 7.2.24 Výše uvedené průzkumy, studie a posouzení budou uloženy do **Dokladové části Dokumentace - 2. Dokumentace vlivů záměru na životní prostředí.**
- 7.2.25 **Havarijní a případně povodňový plán** bude zpracován v DUSP v rámci části **B.8 Zásady organizace výstavby.**

7.3 Projektová dokumentace pro stavební povolení / ohlášení stavby

- 7.3.1 Bude provedena aktualizace polohy stavby (dle DUR) vůči ZCHÚ, evropsky významným lokalitám a ptačím oblastem dle zákona o ochraně přírody a krajiny [7]. V případě změny budou předměty ochrany obecně popsány, bude proveden inventurní průzkum a bude provedeno vyhodnocení, které bude projednáno s příslušným dotčeným správním úřadem. Součástí bude zákres předmětných lokalit do mapového podkladu. Pokud by stavba mohla významně ovlivnit příznivý stav předmětu ochrany nebo celistvost evropsky významné

lokality nebo ptačí oblasti, bude zpracováno Hodnocení důsledků stavby na uvedené evropsky významné lokality a ptačí oblasti dle § 45i zákona o ochraně přírody a krajiny [7]. Současně s dalšími vyjádřeními všech dotčených orgánů a osob oblasti ochrany ŽP bude dokladová část obsahovat také samostatné odůvodněné stanovisko podle zákona o ochraně přírody a krajiny [7] k ovlivnění evropsky významných lokalit a ptačích oblastí a vyjádření dotčeného správního úřadu, zda záměr bude posuzován dle zákona č. 100/2001 Sb. [6].

- 7.3.2 Dále bude provedena aktualizace polohy stavby (dle DUR) vůči ÚSESVKP, přírodním parkům, památným stromům atp. dle zákona o ochraně přírody a krajiny [7]. Předměty ochrany budou obecně popsány, bude proveden inventární průzkum a bude provedeno vyhodnocení, které bude projednáno s příslušným dotčeným správním úřadem. Součástí bude i znázornění v mapovém podkladu.
- 7.3.3 Bude provedena aktualizace Biologického průzkumu (dle DUR) s důrazem na výskyt kriticky ohrožených a silně ohrožených druhů plazů, obojživelníků, letounů a bezobratlých v rozsahu zasaženého území a na základě požadavku dotčeného orgánu ochrany přírody. Biologické hodnocení dle § 67 zákona o ochraně přírody a krajiny [7] bude provedeno na základě stanoviska dotčeného orgánu ochrany přírody.
- 7.3.4 V případě prokázaného výskytu zvláště chráněných druhů na základě Biologického průzkumu v obvodu stavby nebo bezprostředním okolí musí být stanovena taková opatření na jejich ochranu, aby v plném rozsahu vyhověla požadavkům zákona o ochraně přírody a krajiny [7]. Potřebné výjimky z druhové a stanovištní ochrany musejí být projednány s dotčenými správními úřady.
- 7.3.5 V případě rekonstrukce mostů a propustků ve volné krajině bude respektována Metodika křížení komunikací a vodních toků s funkcí biokoridorů (Agentura ochrany přírody a krajiny ČR, 1995). V návrhu projektového řešení bude pokud možno zachován stávající profil pod mostním objektem v souladu s odtokovými poměry v daném povodí tak, aby nebyla omezována migrace volně žijících živočichů. Podmostí musí být upraveno tak, aby nedošlo ke zhoršení migrační prostupnosti zejména pro vodní obratlovce, obojživelníky a plazy.
- 7.3.6 V případě potřeby kácení bude Zhotovitel DSP respektovat zákon o ochraně přírody a krajiny [7]. Za účelem stanovení rozsahu a kvality kácené zeleně bude aktualizován Dendrologický průzkum (dle DUR) na současný stav, který bude sloužit jako podklad pro případné stanovisko ke kácení dřevin rostoucích mimo les. Průzkum bude vyhodnocen v souladu s dotčenou legislativou (pádová vzdálenost, ochrana elektrického vedení atp.) s důrazem na ochranu lesní a mimolesní zeleně. Případné kácení musí být projednáno s majiteli pozemků a s příslušnými správními orgány se zajištěním stanoviska ke kácení zeleně. Dále bude projednán způsob nakládání s vytěženou dřevní hmotou a ostatními zbytky vegetace. Závěr Dendrologického průzkumu bude obsahovat přesný seznam dřevin a zapojených porostů mimolesní zeleně kácených v režimu stavby (s povolením a bez povolení ke kácení) a v režimu provozuschopnosti dle zákona o ochraně přírody a krajiny [7]. Solitérní dřeviny určené ke kácení budou zaměřeny souřadnicemi GPS. Úseky souvislých zapojených porostů dřevin rostoucích mimo les a plochy křovin budou zaměřeny pomocí staničení a zaměření bude přehlednou formou přeneseno do mapových situací. V technické zprávě Dendrologického průzkumu bude uvedeno, že zhotovitel stavby má povinnost kácenou zeleň dle mapových situací v terénu označit takovým způsobem, aby nedošlo k nepovoleným zásahům do dřevin ostatních vlastníků.
- 7.3.7 Nestanoví-li Objednatel jinak, bude provedena aktualizace Akustického posouzení - hluk z provozu dráhy, včetně náležitostí akustické studie a provedení souvisejícího měření hluku v souladu s metodikou SŽ [117] a dle případných změn a požadavků vyplývajících z připomínek v předchozím stupni dokumentace.
- 7.3.8 Akustické posouzení ze železniční dopravy bude zpracováno v rozsahu dle metodického pokynu [117] a příslušné přílohy. Je-li předmětem Akustického posouzení hluk z pozemní komunikace nebo jiného zdroje, postupuje se obdobně dle charakteru posuzovaného zdroje hluku v souladu s požadavky zákona č. 258/2000 Sb. [10] a nařízení vlády č. 272/2011 Sb. [51]. Liniový zdroj hluku musí být vždy charakterizován stávajícím staničením, případně i budoucím. Staničení musí být vyznačeno rovněž v mapových

výstupech. Akustické posouzení bude provedeno pomocí výpočtového 3D modelu sestaveného na základě aktuálních mapových podkladů. Výpočtové body budou vytvářeny tak, aby co nejlépe charakterizovaly akustické zatížení zájmového území.

- 7.3.9 Součástí Akustického posouzení hluku ze železniční dopravy bude měření hluku provedené dle metodického pokynu [117] a příslušné přílohy. Objednatel odsouhlasí výběr měřících bodů a bude informován o termínu měření. Cílem měření hluku ze železniční dopravy je stanovení stávající hlučnosti s ohledem na veškeré parametry železniční dopravy, které se významně podílí na celkové hlukové zátěži a u nichž je potřeba při návrhu PHO zohlednit jejich vývoj v čase. V průběhu měření tak musí být zaznamenány veškeré dostupné údaje o projíždějících soupravách (čas průjezdu, typ soupravy, typ hnacího vozidla - trakce, počet vozů, rychlost, typ kolových brzd, směr jízdy atp.). Při měření hluku z jiných zdrojů se postupuje obdobně dle příslušných metodik ministerstva zdravotnictví.
- 7.3.10 Nestanoví-li objednatel jinak, je součástí akustického posouzení rovněž návrh PHO vedoucích k naplnění ustanovení zákona č. 258/2000 Sb. [10] a nařízení vlády č. 272/2011 Sb., [51]. Předpokládá se, že návrh PHO bude proveden po zvážení veškerých dostupných technických možností s ohledem na charakter daného území a ekonomickou efektivnost.
- 7.3.11 Bude aktualizováno Akustické posouzení - hluk ze stavební činnosti na základě definovaných ploch pro zařízení staveniště, dopravních tras (včetně odvozů a dovozu materiálů), stavebních postupů, stavebních mechanismů atp. V závěru posouzení bude provedeno vyhodnocení a návrh případných PHO.
- 7.3.12 Dále bude zpracováno vyhodnocení expozice vibracím dle naměřených dat v nejzasazenějších objektech. Bude provedeno měření hladiny zrychlení vibrací v chráněných vnitřních prostorech staveb v okolí zájmového území. Součástí Vyhodnocení bude Protokol o měření, fotodokumentace a popis měřících bodů.
- 7.3.13 Koncept akustického posouzení a případný návrh PHO bude nejprve odsouhlasen Objednatel a až následně bude projednán s příslušným orgánem ochrany veřejného zdraví.
- 7.3.14 Pokud záměr podléhal posouzení/posuzování dle zákona č. 100/2001 Sb. [6], musí být případné změny technického řešení v DSP vyspecifikovány, vyhodnoceny z hlediska vlivů na ŽP a následně projednány s příslušným dotčeným správním orgánem.
- 7.3.15 Pokud nebylo provedeno v předchozím stupni dokumentace nebo předchozí stupeň dokumentace neexistuje, Zhotovitel provede pro zatřídění a nakládání s odpady vzorkování kolejového lože z důvodu jeho možné kontaminace. Postupováno bude v souladu s doporučeným postupem, který je uveden v Metodickém návodu odboru odpadů MŽP pro řízení vzniku stavebních a demoličních odpadů a pro nakládání s nimi [56]. Jeden reprezentativní vzorek představuje směsný vzorek minimálně ze tří sond na 1 kilometr koleje. Místa s předpokládanou vyšší pravděpodobností kontaminace (např. oblast před vjezdovými návěstidly) se posuzují samostatně, aby je bylo možno v případě potvrzení jejich kontaminace samostatně odtěžit a kamenivo z jiných částí úseku bez kontaminace znovu využít. Prokáže-li se kontaminace kameniva v přechodném stupni dokumentace, může být požadováno provedení zkoušek kameniva na přítomnost škodlivin samostatně z kratších úseků, aby se zajistila co největší využitelnost vyzískávaného materiálu. Pro určení případné kontaminace se samostatně posuzuje oblast výhybek, míst stání vozidel nebo jiných míst, kde je možno předpokládat výskyt škodlivin. Počet a umístění sond a počet zkoušek kameniva z těchto míst se určí podle situace zjištěné pochůzkou za účasti Objednatele (specialisty ŽP příslušné Stavební správy), správce dotčeného TUDU a Zhotovitele. Pro ověření výskytu škodlivin v částech dopravních, kde se možnost kontaminace nepředpokládá, se sondy pro odběr vzorků provedené ve všech kolejích nebo skupinách kolejí a z materiálu z těchto sond se vytvoří směsný vzorek. Pokud v předchozím stupni dokumentace vykáže směsný vzorek kontaminaci kameniva, může být požadováno provedení zkoušek kameniva z každé koleje nebo kolejové skupiny samostatně. Pro takovéto zkoušky se odeberou vzorky minimálně ze tří sond v samostatně posuzované části kolejí. Ve všech případech odběru vzorků bude

provedena fotodokumentace, lokalizace odběrů vzorků formou mapového zákresu s uvedením kilometráže a souřadnic GPS.

- 7.3.16 Zhotovitel zakreslí v koordinační situaci stavby polohu všech sond inženýrskogeologického a stavebně-technického průzkumu včetně označení.
- 7.3.17 V Dokladové části Dokumentace bude i mapa s vytipovanými možnými deponiemi a mezideponiemi pro materiál ze stavby. Polohy a vzdálenosti skládek pro odstranění odpadů uvedené v Dokumentaci jsou pouze informativní a slouží pro interní potřeby Objednatele a stavebního řízení. Umístění skládek není podkladem pro výběrové řízení na zhotovitele stavby.
- 7.3.18 V Dokumentaci části **B.6 Popis vlivů stavby na životní prostředí a jeho ochrana** budou popsány jednotlivé složky životního prostředí a výsledky z následujících průzkumů, studií a posouzení týkající se ŽP:
- a) **Biologický průzkum**
 - b) **Dendrologický průzkum**
 - c) **Akustické posouzení**
 - Měření hluku a vibrací – protokoly
 - Akustická studie – hluk z provozu dráhy
 - Akustická studie - Hluk ze stavební činnosti
 - Hlukové mapy
 - d) **Rozptylová studie** – studie bude zpracována v případě umístění recyklační základny v rámci stavby. Případná Rozptylová studie se podrobně zaměří na staveništní dopravu.
 - e) **Odpadové hospodářství** – důraz bude kladen na průzkum kontaminace stavebních ploch (stará ekologická zátěž) a přebytečných výkopových zemin. Kontaminace výkopových zemin, včetně chemického složení, bude určena na základě doplňujícího inženýrskogeologického průzkumu. Vzorkování bude přítomen nebo o něm bude s předstihem informován Objednatel - specialista ŽP příslušné Stavební správy.
 - f) **Posouzení krajinného rázu** – bude zpracováno v případě zásahu do přírodního parku nebo jinak přírodně, kulturně nebo historicky významného území.
 - g) **Zemědělská příloha**
 - h) **Lesní příloha**
- 7.3.19 Výše uvedené průzkumy, studie a posouzení budou uloženy do **Dokladové části Dokumentace – 2. Doklad podle jiného právního předpisu.**
- 7.3.20 Havarijní a případně povodňový plán bude zpracován v rámci části **B.8 Zásady organizace výstavby.**

7.4 Projektová dokumentace pro provádění stavby

- 7.4.1 Bude zvažována možnost dozorkování v místech možné kontaminace povrchu a podloží v závislosti na době uplynulé od posledního vzorkování a současného stavu tratě.
- 7.4.2 Bude řešeno vhodné ekonomické využití čisté výkopové zeminy pro vlastní účely stavby a alternativní možnosti uložení nekontaminovaného odpadu s cílem snížit náklady na odvoz a uložení na skládce.
- 7.4.3 Náklady v rámci odpadového hospodářství budou vyspecifikovány jako samostatná položka, která bude součástí rozpočtů jednotlivých PS a SO a následně budou souhrnně vyčísleny za celou stavbu v SO 90-90 Likvidace odpadů včetně dopravy v roztřídění do kategorií s určením nebezpečných vlastností odpadů, kde budou tyto souhrnné položky sloužit k ocenění v rámci výběrového řízení na zhotovení stavby – podrobně viz kapitola ZTP Vykazování odpadů.

8. BEZPEČNOST A OCHRANA ZDRAVÍ PŘI PRÁCI

8.1 Součástí povinnosti Zhotovitele je i zajištěné veškerých činností koordinátora bezpečnosti a ochrany zdraví při práci na staveništi ve fázi přípravy, tj. při zpracování Dokumentace DUSP, DSP a PDPS, a to v souladu s platnou legislativou [22] a interních předpisů [110][111]. Zejména se jedná o tyto činnosti:

- vypracování plánu bezpečnosti a ochrany zdraví při práci na staveništi (dále jen „plán BOZP“) před zahájením prací na staveništi, včetně kritických milníků vztažených ke konkrétním činnostem v SO a PS, kde dochází k vyšším nárokům na činnost BOZP,
- vypracování přehledu právních předpisů týkající se bezpečnosti a ochrany zdraví při práci na staveništi a ochrany životního prostředí vztahujících se ke stavbě a jejímu bezprostřednímu okolí,
- jednoznačné stanovení nebezpečí a rizika, která se mohou při realizaci stavby a v jejím bezprostředním okolí vyskytnout, se zřetelem na práce a činnosti vystavující fyzické osoby zvýšenému ohrožení života, poškození zdraví a vzniku nemocí z povolání,
- zajištění veškerých podkladů odpovídajících národnímu standardu bezpečnosti, ochrany zdraví nutné pro zajištění bezpečného a zdraví neohrožujícího pracovního prostředí a podmínek výkonu práce, na které je třeba vzít zřetel s ohledem na charakter stavby a její realizaci,
- zpracované požadavky na bezpečnost a ochranu zdraví při práci při udržovacích pracích na stavbě - tzv. „Manuál údržby stavby“.
- zabezpečení, aby plán BOZP obsahoval, přiměřeně povaze a rozsahu stavby a místním, klimatickým a provozním podmínkám staveniště údaje, informace a postupy zpracované v podrobnostech nezbytných pro zajištění bezpečné a zdraví neohrožující práce, a aby byl odsouhlasen a podepsán všemi zhotoviteli, pokud jsou v době zpracování plánu známi; vytvořit v plánu BOZP přílohu „Nesoulady“ při řešení problematiky BOZP.
- zajištění soulad navrhovaného technického řešení a navrhovaného postupu organizace výstavby s požadavky právních předpisů týkající se bezpečnosti a ochrany zdraví při práci na staveništi a ochrany životního prostředí.

8.2 Zhotovitel v technické zprávě stanoví rozsah činnosti a předpokládaný potřebný počet hodin koordinátora BOZP v realizaci stavby.

9. VIZUALIZACE, ZÁKRESY DO FOTOGRAFIÍ A VIDEOKOMPOZICE

9.1 Všeobecně

9.1.1 Zhotovitel v rámci zhotovení DUSP, DSP a PDPS zpracuje 3D vizualizace, 3D zákresy vizualizací do fotografií a videokompozice. Vizualizace budou součástí Dokladové části Objednatele. **Celkový rozsah vizualizací, zákresů a videokompozic bude upřesněn v ZTP.**

9.1.2 3D vizualizace - pohledy budou vytvořeny z perspektivy pozorovatele nebo z ptáčí perspektivy a budou přesně definovány v průběhu realizace po souhlasu Objednatele na základě odsouhlaseného 3D modelu.

9.1.3 3D zákresy do fotografií budou vytvořeny přímo na vybraný pozemek, nebo i do stávající zástavby. Můžou být vytvořeny i zákresy z ptáčí perspektivy (dron, vrtulník). Pohledy (vybrané fotografie) budou přesně definovány v průběhu projektování po souhlasu Objednavatele.

9.1.4 Videokompozice - vytvoření audiovizuální prezentace stavby formou zákresu 3D animace do reálného videa (viz článek 9.2 těchto VTP).

9.1.5 Vizualizace, zákresy do fotografií a videokompozice budou zpracovány v takovém detailu, aby co možná nejvíce odpovídaly budoucí realitě projektovaného stavu. Zvýšená pozornost bude kladena především na vizualizace vybraných zajímavých lokalit stavby a na dominantní objekty a dominantních lokalit okolí budoucí stavby. Videokompozice

bude doplněna foto a video záběry dokumentárního charakteru. Vizualizace budou obsahovat zpracování okolí (celkový 3D model).

- 9.1.6 V průběhu zpracování vizualizací, zákresů a videokompozic budou zhotoveny pracovní verze, které musí být odsouhlaseny Objednatelem. Objednatel požaduje provádění aktualizací jednotlivých zákresů po dobu trvání SOD.
- 9.1.7 Zhotovitel se zavazuje archivovat vizualizace, zákresy a videokompozice nejméně po dobu tří let ode dne jeho předání, a to minimálně na dvou oddělených nosičích určených pro profesionální archivaci.
- 9.1.8 Finální prezentační a propagační materiály jsou majetkem Objednatele a bude používány bez teritoriálních a množstevních omezení. Zhotovitel je oprávněn použít dílo pro vlastní prezentaci pouze se souhlasem Objednatele.
- 9.1.9 Veškerá zpracování prezentačních a propagačních materiálů pro stavbu bude v souladu s jednotným vizuálním stylem organizace dle Grafického manuálu jednotného vizuálního stylu SŽ, který je k dispozici na <https://www.spravazeleznic.cz/kontakty/sprava-webu-a-logomanual>.
- 9.1.10 Vizualizace a zákresy budou odevzdány v otevřené a uzavřené formě (viz 3.4.19 těchto VTP).

9.2 Videokompozice

- 9.2.1 Videokompozice bude zpracována dle Jednotných pravidel pro tvorbu videí Správy železnic <https://www.spravazeleznic.cz/kontakty/sprava-webu-a-logomanual>.
- 9.2.2 Videokompozice bude mít v úvodu krátké seznámení s lokalitou stavby a navazujícími úseky stavby, které bude prezentováno formou infografiky dopracované do mapových podkladů a ortofotomap. Následně bude v úvodu videokompozice formou foto a video dokumentace představen stávající stav infrastruktury s ohledem na životní prostředí a komfort života v lokalitě dotčené plánovanou výstavbou. Srovnávací údaje je možné prezentovat grafy a tabulkami hodnot ve 2D i 3D provedení.
- 9.2.3 Samotné vedení trasy, resp. videokompozice bude řešeno na základě posledního stupně Dokumentace. Umístění trasy do video záběrů bude odpovídat dostupnému zaměření stavby. Modely a textury objektů na trase (mosty, trakční vedení, nástupiště, tunely včetně zařízení, osvětlení, PHS, železniční objekty, opěrné a zárubní zdi, na přilehlých komunikacích mimoúrovňová křižení, účelové komunikace, svislé a vodorovné dopravní značení atp.) budou odpovídat Dokumentaci a architektonickému řešení. Navrhované vedení v její celé délce formou modelu trasy s jednotlivými objekty usazené do nasnímaného videa bude zobrazeno postupně v celé délce podle staničení.
- 9.2.4 Zajímavé (dominantní) objekty na trase budou představeny detailněji. V prezentaci bude zpracováno okolí a animace dopravy. Veškeré 3D objekty musí být vymodelované do takového stupně detailu, aby ve zvoleném záběru byly tyto detaily zjevně viditelné.
- 9.2.5 Použité materiály budou vycházet z Dokumentace a jejich technické zpracování bude odpovídat fotorealistickému zobrazení včetně barvy, odlesků, struktury, zrcadlení, nerovnosti povrchu, průhlednosti a dalších fyzikálních vlastností materiálů.
- 9.2.6 Fotorealistické textury budou použity v rozlišení minimálně 2K důvodu zachování realistického vzhledu materiálu.
- 9.2.7 V exteriérových i interiérových scénách je požadováno použití fyzikálně definovaných světel v závislosti na době pořízení videozáběru, včetně měkkých a tvrdých stínů. Dále se počítá s využitím všesměrového světla.
- 9.2.8 Animace, resp. animované záběry ve videokompozici budou doplněny realistickými pohyby lidí, dopravy (auty, vlaky, MHD, apod.) a pokud to vyžaduje situace, také i pohyby zvířat nebo cyklistů.
- 9.2.9 3D model bude do videa usazen tak, aby jeho finální podoba odpovídala budoucímu stavu, a musí respektovat umístění všech současných objektů (domy, komunikace, přírodní prvky apod.) a nesmí tyto objekty překrývat, za předpokladu, že ve finálním stavu tomu tak

nebude. Tvorba reálného obrazu je požadována na základě zpracovaného detailního počítačového modelu. Detailní 3D model bude ve videu usazen tak, aby stávající objekty umístěné blíže ke kameře jej překrývaly (maskovaly).

- 9.2.10 Výsledný střih videa bude zpracován srozumitelně, jednoduše, s jednodušou dějovou linkou a zároveň dynamicky a moderně. Střih videa, hudební podkres a komentář musí tvořit harmonii. Obrazové prvky musí být barevně vyvážené, čisté (korekce barev jednotlivých záběrů, fotografií) a zvuková linka musí být stálá bez kolísání (mastering zvuku) dle běžných technických specifikací pro TV vysílání. Celý dokument musí splňovat veškerá obvyklá kritéria pro zpracování videí včetně estetického, aby mohlo být využito pro další prezentace bez jakýchkoliv zásahů. Bude vytvořena i zkrácená verze pro sociální sítě. Požadovaná délka základní i zkrácené videokompozice bude uvedena v ZTP.
- 9.2.11 Prezentace bude v celé délce doplněna autorskou podkresovou hudbou odsouhlasenou Objednatelem.
- 9.2.12 Komentář (namluvený profesionálním dabérem) představí záměr a charakter plánované stavby vycházející z Dokumentace a především z technické zprávy. Na základě požadavku Objednatele může být komentář doplněn rozhovory (s veřejností, odborníky, zástupci investora apod.). Scénář a komentář musí být odsouhlasen Objednatelem.
- 9.2.13 Minimální kvalita hudebního podkresu a namluveného komentáře je stereo, 16 bit, 48000 Hz.
- 9.2.14 V závěru prezentace bude uživatel seznámen se všemi aspekty projektu vhodně zvolenou kombinací již použitých záběrů z průběhu celé prezentace v kontextu s komentářem.

9.3 Technické požadavky pro zpracování

- 9.3.1 Pozemní a letecká foto dokumentace bude pořízena v rozlišení min. 8,29 MPX (3840x2160 bodů). Požadované rozlišení umožní v případě potřeby zrealizovat statický zákres v tiskové kvalitě.
- 9.3.2 Pozemní video dokumentace stávajícího stavu bude pořízena minimálně ve UHD 4k (3840x2160 bodů) kvalitě. U zdrojových leteckých video záběrů, do kterých bude následně zakreslen model (videokompozice) je vzhledem k následné stabilizaci požadováno rozlišení min UHD 4k (3840x2160 bodů) a snímková frekvence minimálně 25 fps. Požadovaný formát umožní v případě potřeby zrealizovat statický zákres v tiskové kvalitě (A4 300 DPI) do libovolné části pořízeného zdrojového videa. Kvalita výstupu je požadována minimálně v full HD, tedy 1920x1080 bodů, 25 fps, tak aby výsledné dílo bylo po vizuální a technické stránce srovnatelné se standardními televizními formáty.
- 9.3.3 Finální render vizualizací bude odpovídat fotorealistickému výstupu.
- 9.3.4 Z důvodu docílení maximální reálnosti výsledného díla bude animace renderována do vrstev (elementů), včetně barevných a alfa kanálů. Veškeré animace budou renderovány v plné délce a rozsahu. Rendering musí být realizován do požadovaného rozlišení ve snímkovací frekvenci projektu bez použití upscallingu – v bezztrátovém formátu. Zhotovitel musí disponovat takovým výpočetním výkonem, aby byl schopen reagovat na připomínky Objednatele.

10. POŽADAVKY NA ZPRACOVÁNÍ GEODETICKÉ DOKUMENTACE

10.1 Všeobecná ustanovení

- 10.1.1 Geodetická část Dokumentace bude zpracována na základě platných norem, předpisů, vyhlášek a opatření, které jsou uvedeny v následujícím textu a zároveň musí zajistit dostatečný geodetický podklad pro provedení díla.
- 10.1.2 Geodetickou dokumentací se rozumí „Geodetický podklad pro projektovou činnost zpracovaný podle jiných právních předpisů“ podle vyhlášky č. 499/2006 Sb. [33], vyhlášky č. 583/2020 Sb. [49] a vyhlášky č. 146/2008 Sb. [29].
- 10.1.3 Geodetická dokumentace a vytyčovací výkresy jednotlivých PS a SO musí být ověřeny úředně oprávněným zeměměřickým inženýrem (fyzická osoba, které bylo uděleno úřední

oprávnění podle § 13 odst. 1, písm. c) zákona č. 200/1994 Sb. [14], který je odborně způsobilý podle předpisu SŽ Zam1 [108].

10.2 Záměr projektu

- 10.2.1 Geodetická dokumentace bude provedena podle požadavků Směrnice MD č. V 2/2012 [57], případně dalších požadavků uvedených v ZTP.
- 10.2.2 V případě Objednatelům předaných geodetických a mapových podkladů bude dokumentace obsahovat zhodnocení těchto podkladů včetně doporučení a požadavků na doplnění zaměření do dalšího stupně dokumentace.
- 10.2.3 Geodetická část Doprovodné dokumentace ZP bude specifikována v ZTP.

10.3 Dokumentace pro územní řízení

- 10.3.1 Ustanovení Směrnice GR č. 11/2006 [76], Příloha č. 1, část I. Geodetická dokumentace se použijí v následujícím znění:**

Dokladová část – N.1.5 Geodetická část

Struktura geodetické části Dokumentace bude zpracována v souladu s členěním dokumentace uvedené v „Manuálu struktury a popisu dokumentace“ (viz odst. 4.1.1 těchto VTP). Části geodetické dokumentace uvedené v článku 10.3.2 jsou rozdělené na textovou a grafickou část (pokud tento typ přílohy obsahují).

- 10.3.2 Geodetická dokumentace bude rozdělena na části:**

N.1.5.1 Technická zpráva

N.1.5.2 Majetkoprávní část

N.1.5.3 Geodetické a mapové podklady včetně doplňujících geodetických a mapových podkladů

- 10.3.3 Technická zpráva**

Struktura a obsahová náplň:

- a) Název stavby, stádium stavby, vymezení rozsahu stavební a technologické části stavby podle předpisu SŽDC M21 Topologie sítě a staničení tratí železničních drah [116] a podle aktuálního číselníku „Přehled topologických a definičních úseků“ (tj. TUDU a staničení (km)) – viz SŽDC (ČD) M12 [114].
- b) Zhodnocení Objednatelům předaných geodetických a mapových podkladů.
- c) Zhodnocení Zhotovitelem zajištěných a zhotovených doplňujících geodetických a mapových podkladů, geodetického měření a jeho technologie a dosažené přesnosti, informace o bodech stávajících bodových polí, přesnost geodetického základu, použité referenční systémy.
- d) Doporučení na doplnění geodetických a mapových podkladů pro další projektový stupeň.
- e) Technická zpráva pro majetkoprávní část bude zpracována v souladu s Metodickým pokynem SŽ M20/MP013 Záborový elaborát [123].
- f) Technická zpráva musí být ověřena ÚOZI Zhotovitele podle odstavce 10.1.3 těchto VTP.

10.3.4 Majetkoprávní část

- 10.3.4.1 Příloha, která je podkladem pro územní řízení a zhotovuje se tak, aby ji bylo možné použít pro majetkoprávní přípravu stavby včetně podkladů pro odnětí nebo omezení pozemků ze ZPF a PUPFL.
- 10.3.4.2 Majetkoprávní část bude zpracována podle Metodického pokynu SŽ M20/MP013 Záborový elaborát [123].

- 10.3.4.3 V rámci majetkoprávní přípravy staveb a tvorby záborového elaborátu je závazné pro Zhotovitele vyhotovení příslušné dokumentace podle Metodického pokynu SŽ M20/MP013 [123], který definuje/stanovuje:
- výměnný formát záborového elaborátu, jenž je závazným datovým standardem při tvorbě záborových elaborátů (příloha B),
 - formu dokumentace záborového elaborátu, včetně vzorů (příloha C),
 - zásady pro stanovení hranic pozemků, věcných břemen a jiného dotčení nemovitosti (příloha D - Katalog opakovaných řešení – návrh hranice záboru),
 - rozsahy věcných břemen pro podzemní a nadzemní vedení a zařízení technické infrastruktury ve správě SŽ (příloha E).
- 10.3.4.4 Dokumenty a datové soubory k Metodickému pokynu SŽ M20/MP013 [123] jsou umístěny na stránkách: <https://www.spravazeleznic.cz/stavby-zakazky/podklady-pro-zhotovitele/zaborovy-elaborat>.
- 10.3.4.5 Výkresová část bude obsahovat vhodně zobrazenou zjednodušenou koordinační situaci stavby, včetně vyznačení PS/SO vyvolávajících trvalý a dočasný zábor, věcné břemeno a jiné dotčení nemovitosti.
- 10.3.4.6 Vzorová dokumentace a zakládací výkresy záborového elaborátu podle Metodického pokynu SŽ M20/MP013 [123] uvedené v příloze C nezobrazují všechny případy, které mohou nastat při zpracování záborového elaborátu. V případě odůvodněných úprav dokumentace a zakládacích výkresů záborového elaborátu, je možné tyto data upravit po dohodě s ÚOZI Objednatele.
- 10.3.4.7 Zhotovitel si v nejkratším možném termínu zjistí informace o probíhajících změnách, obnově nebo revizi katastrálního operátu a zajistí soulad nově vytvářeného katastrálního operátu s majetkoprávní částí.
- 10.3.4.8 Geodetická dokumentace v územích, kde probíhá obnova katastrálního operátu, bude vyhotovena v souladu s těmito změnami a bude konzultována s Objednatelem.
- 10.3.4.9 V případě pochybnosti o správném zobrazení polohopisného obsahu katastrální mapy Zhotovitel projedná řešení s ÚOZI Objednatele. Pokud bude Objednatel požadovat zpřesnění nebo opravu zákresu vlastnické hranice, zajistí Zhotovitel dokumentaci o vytyčení vlastnické hranice a geometrický plán pro průběh vytyčené nebo vlastníky upřesněné hranice pozemků nebo v případě opravy geometrický plán pro opravu geometrického a polohového určení pozemku.
- 10.3.4.10 Postup při vyhotovení grafických návrhů geometrických plánů pro zpřesnění nebo opravu zákresu vlastnické hranice, jejich vyhotovení a předání Objednateli sdělí ÚOZI Objednatele.
- 10.3.4.11 Obsah majetkoprávní části je uveden v Metodickém pokynu SŽ M20/MP013 [123] včetně jeho příloh.
- 10.3.4.12 **Majetkoprávní vypořádání bude vedeno v Tabulce pozemků a staveb dotčených stavbou** (viz 3.3.4 těchto VTP).
- 10.3.5 **Geodetické a mapové podklady včetně doplňujících geodetických a mapových podkladů**
- Struktura a obsahová náplň:
- 10.3.5.1 Zhotovitel musí vycházet z předaných a platných geodetických a mapových podkladů, kterými jsou železniční bodové pole, topologie sítě a mapové podklady zajišťované SŽG a ověřené nebo schválené ÚOZI Objednatele. Dalšími podklady mohou být ohraničovací plány, podklady ÚMVŽST.
- 10.3.5.2 Zhotovitel zajistí doplnění geodetických a mapových podkladů nad rámec podkladů předaných Objednatelem. Zhotovitelem doplněné geodetické

a mapové podklady budou splňovat platné předpisy a budou předány k připomínkám ÚOZI Objednatele.

- 10.3.5.3 Geodetické a mapové podklady tvoří úplné geodetické a mapové podklady, tj. podklady předané Objednatelem a doplněné Zhotovitelem a dále samostatně podklady doplněné Zhotovitelem.
- 10.3.5.4 Závazným souřadnicovým systémem je S-JTSK a výškovým systémem Bpv, závazným geodetickým základem je ŽBP.
- 10.3.5.5 Geodetické a mapové podklady musí splňovat následující předpisy:
- Přesnost, rozsah, obsah, strukturu vyhotovení a technické specifikace pro geodetické a mapové podklady stanovuje Metodický pokyn SŽ M20/MP010 [122].
 - Způsob zaměřování a zobrazování objektů železniční dopravní cesty je stanoven Metodickým pokynem SŽ M20/MP006 [120].
 - Geodetické a mapové podklady a jejich doplnění budou zpracovány podle Směrnice SŽDC č. 117 [87], Metodického pokynu SŽ M20/MP010 [116] a Pokynu generálního ředitele č. 4/2016 [90], včetně Metodického pokynu SŽ M20/MP005 [119].
 - Body železničního bodového pole se navrhuje, stabilizují, zaměřují a dokumentují podle Metodického pokynu SŽDC M20/MP007 [121].
 - Závazný systém definičního staničení určuje předpis SŽDC M21 [116], včetně předpisu SŽDC M12 [114], Pokynu SŽDC PO-9/2018-GR [92] a Zobrazení řešení TUDU a staničení a označování objektů železniční infrastruktury.
- 10.3.5.6 Zhotovitel díla provede dále zaměření volně rostoucích stromů. Toto zaměření bude využito pro ocenění při nutném kácení a odstraňování porostu a pro posouzení z hlediska bezpečnosti provozu. Rozsah zaměření bude konzultován s příslušným oddělením Objednatele.
- 10.3.5.7 Součástí díla bude ověření (vytyčením v terénu) průběhu kabelových tras včetně přechodů a to tam, kde trasa koliduje se stavebními úpravami v rozsahu díla včetně zjištění skutečné hloubky uložení kabelové trasy.
- 10.3.5.8 Ve všech místech, kde jsou navrhována technická opatření na rozšíření zemního tělesa a jeho rozsáhlejší úpravy (rozšíření, úpravy svahů apod.), je nutné provést zpřesňující geodetická měření průběhu všech hran zemního tělesa.
- 10.3.5.9 Geodetické a mapové podklady dále obsahují zobrazení řešení TUDU, staničení a označování objektů železniční infrastruktury (SŽDC PO-9/2018-GR [92]).
- 10.3.5.10 Zhotovitel zajistí prostřednictvím ÚOZI Objednatele před ukončením prací na zhotovení díla kontrolu geodetických a mapových podkladů správci ŽBP a ŽMP příslušného pracoviště SŽG.

10.4 Projektová dokumentace pro společné povolení, Projektová dokumentace pro stavební povolení / ohlášení stavby

10.4.1 V ceně Díla (viz SOD, Příloha č. 4 - Rozpis Ceny Díla) budou zahrnuty náklady na geodetické práce v členění:

- stabilizace bodů vytyčovací sítě, popř. bodů bodového pole vedeného orgány zeměměřictví a katastru při nutném přemístění měřické značky v souvislosti s jejich ochrany ochranou stanovenou zákonem č. 200/1994 Sb. [14],
- zaměření a dokumentace bodů vytyčovací sítě, popř. bodů bodového pole vedeného orgány zeměměřictví a katastru při přemístění,
- geometrické plány,
- geodetická část dokumentace skutečného provedení stavby a souborné zpracování geodetické části dokumentace skutečného provedení,

- vyhotovení stabilizace a dokumentace definitivního zajištění PPK.
- 10.4.2 V případě doplnění geodetických a mapových podkladů (při umístění nových objektů mimo stávající hranici obvodu dráhy nebo z důvodu zastaralých podkladů) je součástí zakázky jejich doplnění Zhotovitelem a bude provedeno po dohodě s ÚOZI Objednatele, který tuto činnost koordinuje se správcí ŽBP a ŽMP. Tato dokumentace bude vyhotovena v souladu s TKP [74] a předpisy [76], [119], [120] a [121] a bude předána prostřednictvím ÚOZI Objednatele ke kontrole správcům ŽBP a ŽMP.

10.4.3 Ustanovení Směrnice GR č. 11/2006 [76], Příloha č. 2, část I. Geodetická dokumentace se použijí v následujícím znění:

Dokladová část – N.1.5 Geodetická dokumentace

Struktura geodetické části Dokumentace bude zpracována v souladu s členěním dokumentace uvedené v „Manuálu struktury a popisu dokumentace“ viz odst. 4.1.1 těchto VTP). Části geodetické dokumentace uvedené v článku 10.4.4 rozdělené na textovou i grafickou část (pokud tento typ přílohy obsahují).

10.4.4 Geodetická dokumentace bude rozdělena na části:

N.1.5.1 Technická zpráva

N.1.5.2 Majetkoprávní část

N.1.5.3 Návrh vytyčovací sítě (řešeno pouze v technické zprávě, dokladuje se v PDPS)

N.1.5.4 Koordinační vytyčovací výkres (řešeno pouze v technické zprávě, dokladuje se v PDPS)

N.1.5.5 Obvod stavby (řešeno pouze v technické zprávě, dokladuje se v PDPS)

N.1.5.6 Geodetické a mapové podklady

N.1.5.7 Geometrické plány

10.4.5 Technická zpráva

Struktura a obsahová náplň:

- a) Název stavby, stádium stavby, vymezení rozsahu stavební a technologické části stavby podle předpisu SŽDC M21 Topologie sítě a staničení tratí železničních drah [116] a podle aktuálního číselníku „Přehled topologických a definičních úseků“ (tj. TUDU a staničení (km)) – viz SŽDC (ČD) M12 [114].
- b) Zhodnocení Objednatelem předaných geodetických a mapových podkladů.
- c) Zhodnocení Zhotovitelem zajištěných a zhotovených doplňujících geodetických a mapových podkladů, geodetického měření a jeho technologie a dosažené přesnosti, informace o bodech stávajících bodových polí, přesnost geodetického základu, použité referenční systémy.
- d) Doporučení na doplnění geodetických a mapových podkladů pro další projektový stupeň.
- e) Technická zpráva pro majetkoprávní část bude zpracována v souladu s Metodickým pokynem SŽ M20/MP013 Záborový elaborát [123].
- f) Další údaje a informace k ostatním částem geodetické dokumentace.
- g) Technická zpráva musí být ověřena ÚOZI Zhotovitele podle odstavce 10.1.3 těchto VTP.

10.4.6 Majetkoprávní část

10.4.6.1 Příloha, která je podkladem pro stavební řízení nebo řízení o vydání společného povolení a zhotovuje se tak, aby ji bylo možné použít pro majetkoprávní přípravu stavby včetně podkladů pro odnětí nebo omezení pozemků ze ZPF a PUPFL.

10.4.6.2 Majetkoprávní část bude zpracována podle Metodického pokynu SŽ M20/MP013 Záborový elaborát [123].

- 10.4.6.3 V rámci majetkoprávní přípravy staveb a tvorby záborového elaborátu je závazné pro Zhotovitele vyhotovení příslušné dokumentace podle Metodického pokynu SŽ M20/MP013 [123], který definuje/stanovuje:
- výměnný formát záborového elaborátu, jenž je závazným datovým standardem při tvorbě záborových elaborátů (příloha B),
 - formu dokumentace záborového elaborátu, včetně vzorů (příloha C),
 - zásady pro stanovení hranic pozemků, věcných břemen a jiného dotčení nemovitosti (příloha D - Katalog opakovaných řešení – návrh hranice záboru),
 - rozsahy věcných břemen pro podzemní a nadzemní vedení a zařízení technické infrastruktury ve správě SŽ (příloha E).
- 10.4.6.4 Dokumenty a datové soubory k Metodickému pokynu SŽ M20/MP013 [123] jsou umístěny na stránkách: <https://www.spravazeleznic.cz/stavby-zakazky/podklady-pro-zhotovitele/zaborovy-elaborat>.
- 10.4.6.5 Výkresová část bude obsahovat vhodně zobrazenou zjednodušenou koordinační situaci stavby, včetně vyznačení PS/SO vyvolávajících trvalý a dočasný zábor, věcné břemeno a jiné dotčení nemovitosti.
- 10.4.6.6 Vzorová dokumentace a zakládací výkresy záborového elaborátu podle Metodického pokynu SŽ M20/MP013 [123] uvedené v příloze C nezobrazují všechny případy, které mohou nastat při zpracování záborového elaborátu. V případě odůvodněných úprav dokumentace a zakládacích výkresů záborového elaborátu, je možné tyto data upravit po dohodě s ÚOZI Objednatele.
- 10.4.6.7 Zhotovitel si v nejkratším možném termínu zjistí informace o probíhajících změnách, obnově nebo revizi katastrálního operátu a zajistí soulad nově vytvářeného katastrálního operátu s majetkoprávní částí.
- 10.4.6.8 Geodetická dokumentace v územích, kde probíhá obnova katastrálního operátu, bude vyhotovena v souladu s těmito změnami a bude konzultována s Objednatelem.
- 10.4.6.9 V případě pochybnosti o správném zobrazení polohopisného obsahu katastrální mapy, Zhotovitel projedná řešení s ÚOZI Objednatele. Pokud bude Objednatel požadovat zpřesnění nebo opravu zákresu vlastnické hranice, zajistí Zhotovitel dokumentaci o vytyčení vlastnické hranice a geometrický plán pro průběh vytyčené nebo vlastníky upřesněné hranice pozemků nebo v případě opravy geometrický plán pro opravu geometrického a polohového určení pozemku.
- 10.4.6.10 Postup při vyhotovení grafických návrhů geometrických plánů pro zpřesnění nebo opravu zákresu vlastnické hranice, jejich vyhotovení a předání Objednateli sdělí ÚOZI Objednatele.
- 10.4.6.11 Obsah majetkoprávní části je uveden v Metodickém pokynu SŽ M20/MP013 [123] včetně jeho příloh.
- 10.4.6.12 **Majetkoprávní vypořádání bude vedeno v v Tabulce pozemků a staveb dotčených stavbou** (viz 3.3.4 těchto VTP).

10.4.7 Geodetické a mapové podklady

- 10.4.7.1 Zhotovitel vychází z předaných a platných geodetických a mapových podkladů, kterými jsou železniční bodové pole, topologie sítě a mapové podklady zajišťované SŽG a ověřené nebo schválené ÚOZI Objednatele. Dalšími podklady mohou být ohraničovací plány, podklady ÚMVŽST.
- 10.4.7.2 Zhotovitel zajistí doplnění geodetických a mapových podkladů nad rámec podkladů předaných Objednatelem. Zhotovitelem doplněné geodetické a mapové podklady budou splňovat platné předpisy a budou předány k připomínkám ÚOZI Objednatele.

- 10.4.7.3 Geodetické a mapové podklady tvoří úplné geodetické a mapové podklady, tj. podklady předané Objednatelům a doplněné Zhotovitelem a dále samostatně podklady doplněné Zhotovitelem.
- 10.4.7.4 Závazným souřadnicovým systémem je S-JTSK a výškovým systémem Bpv, závazným geodetickým základem je ŽBP.
- 10.4.7.5 Geodetické a mapové podklady musí splňovat následující předpisy:
- Přesnost, rozsah, obsah, strukturu vyhotovení a technické specifikace pro geodetické a mapové podklady stanovuje Metodický pokyn SŽ M20/MP010 [122].
 - Způsob zaměřování a zobrazování objektů železniční dopravní cesty je stanoven Metodickým pokynem SŽ M20/MP006 [120].
 - Geodetické a mapové podklady a jejich doplnění budou zpracovány podle Směrnice SŽDC č. 117 [87], Metodického pokynu SŽ M20/MP010 [122] a Pokynu GR č. 4/2016 [90], včetně Metodického pokynu SŽ M20/MP005 [119].
 - Pro železniční bodové pole platí Metodický pokyn SŽDC M20/MP007 [121].
 - Závazný systém definičního staničení určuje předpis SŽDC M21 [116], včetně předpisu SŽDC (ČD) M12 [114], Pokynu SŽDC PO-9/2018-GR [92] a Zobrazení řešení TUDU a staničení a označování objektů železniční infrastruktury.
- 10.4.7.6 Zhotovitel díla provede dále zaměření volně rostoucích stromů. Toto zaměření bude využito pro ocenění při nutném kácení a odstraňování porostu a pro posouzení z hlediska bezpečnosti provozu. Rozsah zaměření bude konzultován s příslušným oddělením Objednatelů.
- 10.4.7.7 Součástí díla bude ověření (vytyčením v terénu) průběhu kabelových tras včetně přechodů a to tam, kde trasa koliduje se stavebními úpravami v rozsahu díla včetně zjištění skutečné hloubky uložení kabelové trasy.
- 10.4.7.8 Ve všech místech, kde jsou navrhována technická opatření na rozšíření zemního tělesa a jeho rozsáhlejší úpravy (rozšíření, úpravy svahů apod.), je nutné provést zpřesňující geodetická měření průběhu všech hran zemního tělesa.
- 10.4.7.9 Geodetické a mapové podklady dále obsahují zobrazení řešení TUDU, staničení a označování objektů železniční infrastruktury (SŽDC PO-9/2018-GR [92]).
- 10.4.7.10 Zhotovitel zajistí prostřednictvím ÚOZI Objednatelů před ukončením prací na zhotovení díla kontrolu geodetických a mapových podkladů správci ŽBP a ŽMP příslušného pracoviště SŽG.

10.4.8 Geometrické plány

- 10.4.8.1 Zhotovitel se zavazuje činnosti dle tohoto článku vést v Tabulce pozemků a staveb dotčených stavbou (viz 3.3.4 těchto VTP), a to od návrhu nového ohraničení pozemků po předání GP.
- 10.4.8.2 Zhotovitel zajistí pro vypořádání majetkových vztahů vyhotovení geometrických plánů (dále i „GP“) a vytyčení hranic pozemků, nebudou-li některé tyto činnosti zajištěny prostřednictvím Objednatelů (nebo vlastníka (správce) technické infrastruktury) nezávisle, a to dle katastrální vyhlášky č.357/2013 Sb. [30]. Geometrické plány vyhotovené nezávisle na Zhotoviteli budou Objednatelům předány Zhotoviteli.
- 10.4.8.3 Vyhotovení GP včetně návrhů, dokumentace o vytyčení hranice pozemků a případné další podklady pro majetkové vypořádání budou plně koordinovány se záborovým elaborátem (Metodický pokyn SŽ M20/MP013 [123]), který bude na jejich základě postupně aktualizován.
- 10.4.8.4 Zhotovitel vyhotoví grafický návrh nového ohraničení pozemků nebo jejich částí, které budou trvale zabrány pro provedení díla. Hranice pozemků budou

navrženy podle Metodického pokynu SŽ M20/MP013 [123]. Grafický návrh nového ohraničení pozemků bude projednán s ÚOZI Objednatele, stávajícím vlastníkem (správcem) a budoucím vlastníkem (správcem).

- 10.4.8.5 Na základě odsouhlaseného grafického návrhu nového ohraničení Zhotovitel zajistí vyhotovení návrhů jednotlivých geometrických plánů. Zhotovitel vyzve ÚOZI Objednatele k odsouhlasení návrhů geometrických plánů.
- 10.4.8.6 Zhotovitel zajistí stabilizaci bodů nových a vytyčených hranic pozemků dle ustanovení katastrální vyhlášky č. 357/2013 Sb. [30].
- 10.4.8.7 Slučování dílů z více pozemků je možné pouze v případě, že se jedná o pozemky stejného vlastníka, stejného druhu, způsobu ochrany nemovitostí, stejného omezení vlastnického práva k nemovitosti.
- 10.4.8.8 V geometrických plánech bude u nově vzniklých pozemků, které řeší trvalé záboru, uveden druh pozemku a způsob využití pozemku vyplývající z důvodu trvalého záboru.
- 10.4.8.9 V případě, že bude nezbytné vyhotovit geometrický plán pro vyznačení rozsahu věcného břemene na části pozemku, Zhotovitel vyhotoví Objednateli přílohu (viz níže).
- 10.4.8.10 Zhotovitel rovněž vyhotoví grafický návrh, u něhož zajistí souhlas ÚOZI Objednatele.
- 10.4.8.11 Zhotovitel předá pro každý geometrický plán:
- (a) příslušnému oddělení Objednatele pro uzavření smluvních vztahů, stejnopisy GP potřebné pro zápis do katastru nemovitostí. v počtu 3 ks pro každý právní vztah při počtu smluvních stran dvě (pro každou další smluvní stranu ve smluvním vztahu 1 ks navíc). V případě aplikace zákona o urychlení výstavby [28] si Objednatel vyhrazuje právo upřesnit, resp. navýšit počet GP dle počtu spoluvlastnických podílů vážících se k nemovité věci.,
 - (b) ÚOZI Objednatele, a to do 7 dnů od jeho potvrzení katastrálním úřadem:
 - elektronicky ověřený a potvrzený GP v digitální podobě + ZPMZ v digitální podobě shodný se ZPMZ odevzdaným na katastrální pracoviště jako součást žádosti o potvrzení GP,
 - originál souhlasného prohlášení o shodě na průběhu hranic pozemků, nebo prohlášení o chybném geometrickém a polohovém určení pozemků,
 - digitální vyjádření změny v otevřené formě (výkres + souřadnice v *.txt formátu),
 - 5 ks stejnopisu geometrického plánu pro organizační složky Objednatele (SS, SŽG, OŘ, CTD)
 - informace o parcelách, jež jsou předmětem GP,
 - přílohu GP pro vyznačení věcného břemene na části pozemku, v níž bude vždy uvedeno číslo a název PS/SO, pro které je geometrický plán vyhotoven, jméno (název) pravděpodobného oprávněného, poloha věcného břemene ve vztahu ke staničení trati, délka věcného břemene a výměra jednotlivých částí pozemků dotčené věcným břemenem, a to dle porovnání se stavem evidence právních vztahů,
 - u ostatních geometrických plánů bude přílohou situační výkres s vyznačením polohy geometrického plánu, kilometrické polohy a čísla příslušných Částí Díla.
- 10.4.8.12 Závazné předpisy pro vyhotovení geometrických plánů:
- zákon č. 256/2013 Sb., o katastru nemovitostí (katastrální zákon) [18],
 - vyhláška č. 357/2013 Sb., o katastru nemovitostí (katastrální vyhláška) [30],

- ČSN 73 6301 projektování železničních drah - březen 1998 (část 6 Obvod a křížení dráhy) [72],
- zákon č.13/1997 Sb., o pozemních komunikacích, v platném znění [19] a vyhláška č.104/1997 Sb., kterou se provádí zákon o pozemních komunikacích, v platném znění (zejména ust. §11 odst. 2 a příloha č. 3 vyhlášky) [37],
- zákon č. 254/2001 Sb., o vodách a o změně některých zákonů (vodní zákon) [12],
- Metodický pokyn SŽ M20/MP013 Záborový elaborát [123].

10.5 Projektová dokumentace pro provádění stavby

10.5.1 Dokladová část zpracovávaná v rámci Dokumentace ve stupni DSP nebo DUSP bude doplněna o přílohy s vazbou na vytýčení stavby.

10.5.2 Návrh vytyčovací sítě

10.5.2.1 Vytyčovací síť musí vycházet z údajů o železničním bodovém poli (ŽBP), které vyhovuje platným TKP a které předá Zhotoviteli Objednatel. Vytyčovací síť (polohová a výšková) se navrhuje jako primární systém pro vytýčení polohy a výškových úrovní stavby podle příslušné normy (ČSN 73 0420-1 Přesnost vytyčování – Část 1: Základní požadavky - červenec 2002). Body vytyčovací sítě musí svojí polohou a přesností umožnit vytyčovací, kontrolní a dokumentační práce po dobu výstavby, dále po jejím ukončení bude tvořit železniční bodové pole po stavbě, které umožní užívání a údržbu stavby. Pro umístění, stabilizaci, ochranu, technologii měření a určení souřadnic, dokumentaci a přesnost bodů vytyčovací sítě se použije Metodický pokyn SŽDC M20/MP007 [121] a přiměřeně Metodický pokyn SŽ M20/MP010 [122]. Souřadnice a nadmořské výšky bodů vytyčovací sítě se uvádějí v mm.

10.5.2.2 Závaznými geodetickými referenčními systémy jsou:

- Souřadnicový systém S-JTSK (v realizaci ŽBP)
- Výškový systém Bpv (v realizaci ŽBP)

10.5.2.3 Zhotovitel při návrhu vytyčovací sítě provede:

- navrhne umístění bodů vytyčovací sítě v místech, která nebudou dotčena stavební činností ani zařízeními staveniště,
- projedná souhlas vlastníka dotčené nemovitosti se zřízením a trvalým umístěním bodu (primární systém) na nemovitosti
- stanoví případné překládání bodů vytyčovací sítě v průběhu výstavby podle stavebních pracovních postupů,
- naplánuje přesnost bodů vytyčovací sítě s ohledem na předané polohové a výškové bodové pole,
- určí způsob stabilizace, ochrany, měření, dokumentace a údržby bodů vytyčovací sítě.

10.5.2.4 Požadavky uvedené v odst. 10.5.2.3 platí také pro návrh geodetické mikrosítě stavby (tunely, mosty apod.).

10.5.2.5 Pro body geodetické mikrosítě bodů stabilizované nucenou centrací nebo jinou pevnou stabilizací vyhotoví Zhotovitel náskres rozmístění těchto bodů a jejich stabilizace.

10.5.2.6 Body mikrosítí budou mít dvoje souřadnice

- v systému S-JTSK, se zavedenými redukcemi ze zobrazení a nadmořské výšky
- v systému S-mikrosítí, kde nebudou zaváděny žádné matematické redukce

10.5.2.7 Návrh vytyčovací sítě a geodetické mikrosítě bodů obsahuje:

- (a) Údaje o stávajících geodetických bodech. Údaje (geodetické údaje, nivelační údaje, seznam souřadnic a výšek apod.) o bodech základního a podrobného polohového a výškového bodového pole, včetně bodů železničního bodového pole (ŽBP) předaných Objednatelem a o bodech doplněných Zhotovitelem (primární systém).
- (b) Písemnou část návrhu vytyčovací sítě a geodetické mikrosítě bodů, ve které se uvede:
 - seznam bodů základního a podrobného bodového pole (polohového a výškového), které spravují orgány státní správy nebo právnické osoby pověřené vedením dokumentace těchto bodů, navržených k přemístění, odstranění nebo jinému opatření k ochraně značky bodu,
 - seznam stávajících bodů vytyčovací sítě – primárního systému (geodetických bodů polohového a výškového bodového pole z geodetických podkladů, které lze použít pro měření navržených bodů vytyčovací sítě) s vyznačením závad (bod nepoužitelný, bod zničen, chybný místopis), doby rekognoskace a použitelnosti bodů podle etap výstavby,
 - seznam navržených bodů vytyčovací sítě a geodetické mikrosítě bodů s vyznačením použitelnosti bodů podle etap výstavby.
- (c) Výkres návrhu vytyčovací sítě a geodetické mikrosítě bodů v měřítku koordinační situace stavby (zpravidla vyhotovený jako její přítisk), ve kterém jsou zobrazeny body podle části písemné a jejich orientace. Body se barevně rozliší.
- (d) Písemný souhlas ÚOZI Objednatele s návrhem vytyčovací sítě a geodetické mikrosítě bodů.
- (e) Protokol o předání všech nově zřízených bodů ŽBP, který zajistí Zhotovitel s ÚOZI Objednatele.
- (f) Vyjádření orgánů státní správy nebo právnických osob pověřených vedením dokumentace bodů základního a podrobného bodového pole (polohového a výškového) k navrženým změnám.

10.5.3 Koordinační vytyčovací výkres

10.5.3.1 Koordinační vytyčovací výkres se zhotoví podle příslušných norem (ČSN ISO 4463-1 (73 0411) Měřicí metody ve výstavbě – Vytyčování a měření – Část 1: Navrhování organizace, postupy měření a přejímací podmínky, ČSN ISO 4463-2 Měřicí metody ve výstavbě – Vytyčování a měření – Část 2: Měřicí značky, v platném znění, ČSN ISO 4463-3 (73 0411) Měřicí metody ve výstavbě – Vytyčování a měření – Část 3: Kontrolní seznam geodetických a měřických služeb a ČSN 01 3419 Vytyčovací výkresy staveb) a obsahuje:

- (a) část písemnou, ve které se uvede seznam do koordinačního výkresu stavby zapracovaných PS a SO a seznam čísel bodů pro vytyčení prostorové polohy (sekundární systém – to jsou charakteristické body budovy, mostu, tunelu, upravených prostranství a terénních úprav, hlavní body osy dráhy, pozemní komunikace a nadzemního a podzemního vedení a hlavní výškové body), bodů pro podrobné vytyčení (rozměr a tvar objektu), popř. dalších pro vytyčení použitelných bodů (např. body příčných profilů), jejich souřadnic v S-JTSK, nadmořských výšek v Bpv, popisu bodů a mezních vytyčovacích odchylek podle příslušných norem (ČSN 73 0420-1 Přesnost vytyčování – Část 1: Základní požadavky a ČSN 73 0420-2 Přesnost vytyčování – Část 2: Vytyčovací odchylky),
- (b) vlastní koordinační vytyčovací výkres v měřítku 1 : 1000 nebo 1 : 500 se zobrazením všech PS a SO podle části písemné a bodů primárního systému (to jsou geodetické body polohového a výškového bodového pole z geodetických podkladů, které podle návrhu vytyčovací sítě lze použít pro měření vytyčovací sítě a pro vytyčování).

Poznámka: Koordinační vytyčovací výkres bude ověřen ÚOZI Zhotovitele dle § 13 odst. 1, písm. c) zákona č. 200/1994 Sb.[14], který je odborně způsobilý podle předpisu SŽ Zam1 [108].

10.5.4 Obvod stavby

- 10.5.4.1 Obvod stavby je určen pro vytyčení záborů nemovitostí a jiného dotčení nemovitostí pro realizaci stavby a je podkladem pro vyhotovení geometrických plánů a jiných podkladů pro majetkoprávní vypořádání.
- 10.5.4.2 Obvod stavby musí být koordinován se záborovým elaborátem (Metodický pokyn SŽ M20/MP013 [123]), s geometrickými plány vyhotovenými v průběhu zhotovení díla (pro stavební řízení nebo pro řízení o vydání společného povolení) a dále s majetkoprávní částí při její aktualizaci pro vydání stavebního povolení nebo v případě obnovy (revize) operátu KN.
- 10.5.4.3 **Obvod stavby obsahuje:**
- (a) písemnou část, ve které se uvede seznam souřadnic lomových bodů:
- obvodu staveniště, tj. hranic trvalých a dočasných záborů nemovitostí a jiného dotčení nemovitostí včetně ploch určených pro zařízení staveniště, skládky, deponie, zemníky apod., Pokud budou v záborovém elaborátu určeny v trvalých záborech nemovitosti (v souladu s Dokumentací) s různým způsobem využití nebo s různými budoucími vlastníky, je nutné dokumentovat lomové body hranice také mezi takovými nemovitostmi.
 - Hranice pozemků v obvodu stavby budou určeny odborným způsobem z dostupných podkladů (např. DKM, novoměřické náčrty, KMD apod.).
- (b) výkres obvodu stavby,
- v měřítku 1 : 1000 se zobrazením hranic a lomových bodů uvedených v části písemné a orientačního zákresu (např. staničení v ose stávající a projektované trasy železniční tratě).

10.5.5 Geodetické a mapové podklady

- 10.5.5.1 Zhotovitel provede v závislosti na podmínkách vydaného správního rozhodnutí (stavebního nebo společného povolení) aktualizaci geodetických a mapových podkladů dle odstavce 10.4.7 těchto VTP.

10.5.6 Geometrické plány

- 10.5.6.1 Zhotovitel provede v závislosti na podmínkách vydaného správního rozhodnutí (stavebního nebo společného povolení) aktualizaci geometrických plánů dle odstavce 10.4.8 těchto VTP.

11. POŽADAVKY NA ZAJIŠTĚNÍ PODKLADŮ, PRŮZKUMŮ A MĚŘENÍ

11.1 Záměr projektu

- 11.1.1 V průběhu zpracování dokumentace si Zhotovitel ve spolupráci se správcem infrastruktury zajistí archivní dokumentaci objektů dotčených stavbou a další podklady, nutné k návrhu technického řešení stavby.
- 11.1.2 Z hlediska stanovení nákladů na zhotovení dalších stupňů dokumentace zhotovitel ověří možnost využití geodetických podkladů dle Pokynu SŽ PO-06/2020-GR [98] u správce dat (SŽG) – zejména existenci a rozsah stávajícího bodového pole a mapových a geodetických podkladů a jejich použitelnost pro stavbu.
- 11.1.3 Pro účely zpracování Dokumentace ve stupni ZP se inženýrskogeologické průzkumy neprovádějí. V dokumentaci bude shrnutí dostupných podkladů – archivní rešerše, případné vyhodnocení nedestruktivních průzkumů a místních šetření dle Předpisu S4 [106]. Pro určení rizikových oblastí svahových deformací se použije Metodický pokyn č.j.: 14070/2018-SŽDC-GR-O13 [126]. Výstupem bude doporučení pro navazující etapu průzkumu. Případné odlišnosti a požadavky stanoví ZTP.

11.2 Dokumentace pro územní řízení

- 11.2.1 V průběhu zpracování Dokumentace pro umístění stavby si Zhotovitel ve spolupráci se správcí infrastruktury zajistí archivní dokumentaci objektů dotčených stavbou a další podklady, nutné k návrhu technického řešení stavby.
- 11.2.2 Pro Dokumentaci ve stupni DUR se zpracovává zejména inženýrskogeologický, hydrogeologický, stavebně-technický (umělé stavby, zdi a budovy), radonový a korozní průzkum, předkategorizace materiálu železničního svršku a další průzkumy a měření související s vlivem trakce. Předběžný inženýrskogeologický průzkum tělesa železničního spodku se zpracovává v rozsahu Předpisu SŽ S4 Železniční spodek [106], u staveb malého rozsahu se převážně zpracovává podrobný průzkum.
- 11.2.3 Při zpracování průzkumů se pro rizikové oblasti svahových deformací a mimořádných událostí použije Metodický pokyn č.j.: 14070/2018-SŽDC-GŘ-O13 [126]. Případné další požadavky na zpracování průzkumů stanoví ZTP.
- 11.2.4 Geodetické zaměření stávajícího stavu bude provedeno v rozsahu a podrobnosti potřebném pro návrh technického řešení a umístění stavby (pokud není v ZTP stanoveno jinak).
- 11.2.5 Z hlediska stanovení nákladů na zhotovení dalších stupňů dokumentace zhotovitel ověří možnost využití geodetických podkladů dle Pokynu SŽ PO-06/2020-GŘ [98] u správce dat (SŽG) – zejména existenci a rozsah stávajícího bodového pole a mapových a geodetických podkladů a jejich použitelnost pro stavbu.
- 11.2.6 Součástí práce Zhotovitele bude i zjištění stávajícího stavu inženýrských sítí v obvodu stavby.
- 11.2.7 Pro určení majetkoprávních vztahů Zhotovitel zajistí platné údaje katastrálního úřadu o vlastnictví nemovitostí a pozemků v místech, kde dochází k nevyhnutnému zásahu v obvodu stavby.

11.3 Projektová dokumentace pro společné povolení

- 11.3.1 V průběhu zpracování Dokumentace pro umístění stavby si Zhotovitel ve spolupráci se správcí infrastruktury zajistí archivní dokumentaci objektů dotčených stavbou a další podklady, nutné k návrhu technického řešení stavby.
- 11.3.2 Pro Dokumentaci ve stupni DUSP se zpracovává zejména podrobný inženýrskogeologický, hydrogeologický, stavebně-technický (umělé stavby, zdi a budovy), radonový a korozní průzkum, předkategorizace materiálu železničního svršku a další průzkumy a měření související s vlivem trakce. Podrobný inženýrskogeologický průzkum, případně doplňující průzkum tělesa železničního spodku se zpracovává v rozsahu Předpisu SŽ S4 Železniční spodek [106].
- 11.3.3 Při zpracování průzkumů se pro rizikové oblasti svahových deformací a mimořádných událostí použije Metodický pokyn č.j.: 14070/2018-SŽDC-GŘ-O13 [126]. Případné další požadavky na zpracování průzkumů stanoví ZTP.
- 11.3.4 Geodetické zaměření stávajícího stavu bude provedeno v rozsahu a podrobnosti potřebném pro návrh technického řešení a umístění stavby (pokud není v ZTP stanoveno jinak).
- 11.3.5 Z hlediska stanovení nákladů na zhotovení dalších stupňů dokumentace zhotovitel ověří možnost využití geodetických podkladů dle Pokynu SŽ PO-06/2020-GŘ [98] u správce dat (SŽG) – zejména existenci a rozsah stávajícího bodového pole a mapových a geodetických podkladů a jejich použitelnost pro stavbu.
- 11.3.6 Součástí práce Zhotovitele bude i zjištění stávajícího stavu inženýrských sítí v obvodu stavby.
- 11.3.7 Korozní průzkum pro návrh aktivní resp. pasivní protikorozní ochrany objektů ve smyslu TKP [74] – Kapitola 25 A, předpisu SR 5/7 – Služební rukověť – Ochrana železničních mostních objektů proti účinkům bludných proudů a TP 124 – Základní ochranná opatření

pro omezení vlivu bludných proudů na mostní objekty a ostatní betonové konstrukce pozemních komunikací (viz www.pjpk.cz).

- 11.3.8 Pro určení majetkových vztahů Zhotovitel zajistí platné údaje katastrálního úřadu o vlastnictví nemovitostí a pozemků v místech, kde dochází k nevyhnutnému zásahu v obvodu stavby.

11.4 Projektová dokumentace pro stavební povolení / ohlášení stavby

- 11.4.1 Pro Dokumentaci ve stupni DSP budou zpracovány doplňující inženýrskogeologický, hydrogeologický, stavebně-technický (umělé stavby, zdi a budovy), radonový a korozní průzkum, předkategorizace materiálu železničního svršku a další průzkumy a měření související s vlivem trakce, případně další potřebné podrobné průzkumy, které nebyly zpracovány v předchozím stupni dokumentace.
- 11.4.2 Při zpracování průzkumů se pro rizikové oblasti svahových deformací a mimořádných událostí použije Metodický pokyn č.j.: 14070/2018-SŽDC-GR-O13 [126], pokud tyto průzkumy nebyly provedeny v předchozím stupni dokumentace.
- 11.4.3 Doplňující geodetické a mapové podklady budou provedeny v rozsahu požadavků vycházejících z DUR uvedeném v ZTP.
- 11.4.4 Projektant prověří existenci stávajících archivních podkladů a prověří jejich aktuálnost.
- 11.4.5 Doplnění a ověření stávajících inženýrských sítí.
- 11.4.6 Korozní průzkum pro návrh aktivní resp. pasivní protikorozní ochrany objektů ve smyslu TKP [74] – Kapitola 25 A, předpisu SR 5/7 – Služební rukověť – Ochrana železničních mostních objektů proti účinkům bludných proudů a TP 124 – Základní ochranná opatření pro omezení vlivu bludných proudů na mostní objekty a ostatní betonové konstrukce pozemních komunikací (viz www.pjpk.cz).
- 11.4.7 Zhotovitel zakreslí v koordinační situaci stavby polohu všech sond inženýrskogeologického a stavebně-technického průzkumu včetně označení.

11.5 Projektová dokumentace pro provádění stavby

- 11.5.1 Pro Dokumentaci ve stupni PDPS budou zpracovány doplňující průzkumy z předchozích stupňů dokumentace, případně další potřebné podrobné průzkumy, které nebyly zpracovány v předchozím stupni dokumentace.

12. SOUVISEJÍCÍ DOKUMENTY A PŘEDPISY

12.1 Všeobecně

- 12.1.1 Výčet interních dokumentů a předpisů, právních předpisů a technických dokumentů je demonstrativní a jeho uvedení nijak nezbavuje ani neomezuje povinnost Zhotovitele provést Dílo v souladu s právními předpisy a interními dokumenty a předpisy, a to i takovými, které v tomto výčtu uvedené nejsou. Před zahájením prací Zhotovitel provede aktualizaci a doplnění všech výchozích podkladů, zejména platných vnitropodnikových dokumentů a předpisů SŽ (směrnice, vzorové listy, normy TNŽ, TKP, ZTP apod.) a nových ČSN EN.
- 12.1.2 Při zhotovení Díla musí být respektovány jako výchozí podklady zejména Obecně závazné předpisy (zákony a vyhlášky) České republiky, Obecně závazné evropské předpisy, Technické normy a interní dokumenty a předpisy vydané Objednatelem.
- 12.1.3 Právní předpisy vydané Objednatelem v platném znění si Zhotovitel zajistí na vlastní náklady.
- 12.1.4 Objednatel umožňuje Zhotoviteli přístup ke všem svým vnitřním dokumentům a předpisům a typové dokumentaci na webových stránkách:

www.spravazeleznic.cz v sekci „O nás / Vnitřní předpisy / odkaz Dokumenty a předpisy“ (<https://www.spravazeleznic.cz/o-nas/vnitri-predpisy-spravy-zeleznic/dokumenty-a-predpisy>) a **<https://typdok.tudc.cz/> v sekci „archiv TD“**

Pokud je dokument nebo vnitřní předpis veřejně dostupný je umožněno jeho stažení. Ostatní dokumenty a vnitřní předpisy jsou poskytovány v souladu s právními předpisy na základě podané žádosti na níže uvedených kontaktech:

**Správa železnic, státní organizace
Centrum telematiky a diagnostiky
Oddělení dokumentace a distribuce tiskových materiálů**

Jeremenkova 103/23

779 00 Olomouc

nebo e-mail: typdok@tudc.cz

kontaktní osoba: paní Jarmila Strnadová, tel.: 972 742 396, mobil: 725 039 782

Ceníky: <https://typdok.tudc.cz/>

12.2 Platné obecně závazné právní předpisy, zákony a vyhlášky ČR

- [1] Zákon č. 183/2006 Sb. o územním plánování a stavebním řádu (stavební zákon), v platném znění, včetně prováděcích předpisů k tomuto zákonu, v platném znění,
- [2] Zákon č. 266/1994 Sb. o dráhách, v platném znění, včetně prováděcích předpisů k tomuto zákonu v platném znění,
- [3] Zákon č. 22/1997 Sb. o technických požadavcích na výrobky a o změně a doplnění některých zákonů, v platném znění, včetně prováděcích předpisů k tomuto zákonu v platném znění,
- [4] Zákon č. 17/1992 Sb. o životním prostředí, v platném znění, včetně prováděcích předpisů k tomuto zákonu v platném znění,
- [5] Zákon č. 360/1992 Sb. o výkonu povolání autorizovaných architektů a o výkonu povolání autorizovaných inženýrů a techniků činných ve výstavbě, v platném znění, včetně prováděcích předpisů k tomuto zákonu v platném znění,
- [6] Zákon č. 100/2001 Sb. o posuzování vlivů na životní prostředí a o změně některých souvisejících zákonů (zákon o posuzování vlivů na životní prostředí), v platném znění, včetně prováděcích předpisů k tomuto zákonu v platném znění,
- [7] Zákon č. 114/1992 Sb. o ochraně přírody a krajiny, v platném znění, včetně prováděcích předpisů k tomuto zákonu v platném znění,
- [8] Zákon č. 334/1992 Sb. o ochraně zemědělského půdního fondu, v platném znění, včetně prováděcích předpisů k tomuto zákonu v platném znění,
- [9] Zákon č. 289/1995 Sb. o lesích a o změně a doplnění některých zákonů (lesní zákon), v platném znění, včetně prováděcích předpisů k tomuto zákonu v platném znění,
- [10] Zákon č. 258/2000 Sb. o ochraně veřejného zdraví a o změně některých souvisejících zákonů, v platném znění, včetně prováděcích předpisů k tomuto zákonu v platném znění,
- [11] Zákon č. 541/2020 Sb. o odpadech, v platném znění, včetně prováděcích předpisů k tomuto zákonu v platném znění,
- [12] Zákon č. 254/2001 Sb. o vodách a o změně některých zákonů (vodní zákon), v platném znění, včetně prováděcích předpisů k tomuto zákonu v platném znění,
- [13] Zákon č. 350/2011 Sb. o chemických látkách a chemických směsích a o změně některých zákonů (chemický zákon), v platném znění, včetně prováděcích předpisů k tomuto zákonu v platném znění,
- [14] Zákon č. 200/1994 Sb. o zeměměřictví a o změně a doplnění některých zákonů souvisejících s jeho zavedením, v platném znění, včetně prováděcích předpisů k tomuto zákonu v platném znění,
- [15] Zákon č. 201/2012 Sb. o ochraně ovzduší, v platném znění, včetně prováděcích předpisů k tomuto zákonu v platném znění,
- [16] Zákon č. 458/2000 Sb. o podmínkách podnikání a výkonu správy v energetických odvětvích a o změně některých zákonů (energetický zákon), v platném znění, včetně prováděcích předpisů k tomuto zákonu v platném znění,
- [17] Zákon č. 127/2005 Sb. o elektronických komunikacích a o změně některých souvisejících zákonů (zákon o elektronických komunikacích), v platném znění, včetně prováděcích předpisů k tomuto zákonu v platném znění,
- [18] Zákon č. 256/2013 Sb. o katastru nemovitostí (katastrální zákon), v platném znění, včetně prováděcích předpisů k tomuto zákonu v platném znění,
- [19] Zákon č. 184/2006 Sb. o odnětí nebo omezení vlastnického práva k pozemku nebo ke stavbě (zákon o vyvlastnění), v platném znění, včetně prováděcích předpisů k tomuto zákonu v platném znění,

- [20] Zákon č.13/1997 Sb. o pozemních komunikacích, v platném znění, včetně prováděcích předpisů k tomuto zákonu v platném znění,
- [21] Zákon č. 89/2012 Sb. občanský zákoník, v platném znění, včetně prováděcích předpisů k tomuto zákonu v platném znění,
- [22] Zákon č. 309/2006 Sb., kterým se upravují další požadavky bezpečnosti a ochrany zdraví při práci v pracovněprávních vztazích a o zajištění bezpečnosti a ochrany zdraví při činnosti nebo poskytování služeb mimo pracovněprávní vztahy (zákon o zajištění dalších podmínek bezpečnosti a ochrany zdraví při práci), v platném znění, včetně prováděcích předpisů k tomuto zákonu v platném znění,
- [23] Zákon č. 133/1985 Sb., o požární ochraně, v platném znění, včetně prováděcích předpisů k tomuto zákonu v platném znění,
- [24] Zákon č. 224/2015 Sb. o prevenci závažných havárií způsobených vybranými nebezpečnými chemickými látkami nebo chemickými směsmi a o změně zákona č. 634/2004 Sb., o správních poplatcích, ve znění pozdějších předpisů, (zákon o prevenci závažných havárií), v platném znění, včetně prováděcích předpisů k tomuto zákonu v platném znění,
- [25] Zákon č. 151/1997 Sb. o oceňování majetku a o změně některých zákonů (zákon o oceňování majetku), v platném znění, včetně prováděcích předpisů k tomuto zákonu v platném znění,
- [26] Zákon č. 500/2004 Sb. správní řád, v platném znění, včetně prováděcích předpisů k tomuto zákonu v platném znění,
- [27] Zákon č. 340/2015 Sb. o zvláštních podmínkách účinnosti některých smluv, uveřejňování těchto smluv a o registru smluv (zákon o registru smluv), v platném znění,
- [28] Zákon č. 416/2009 Sb. o urychlení výstavby dopravní, vodní a energetické infrastruktury a infrastruktury elektronických komunikací (liniový zákon), v platném znění, včetně prováděcích předpisů k tomuto zákonu v platném znění,
- [29] Vyhláška č. 146/2008 Sb., o rozsahu a obsahu projektové dokumentace dopravních staveb, v platném znění,
- [30] Vyhláška č. 357/2013 Sb. o katastru nemovitostí (katastrální vyhláška), v platném znění,
- [31] Vyhláška MD č. 177/1995 Sb., kterou se vydává stavební a technický řád drah, v platném znění, včetně prováděcích předpisů k této vyhlášce v platném znění,
- [32] Vyhláška MD č. 100/1995 Sb., kterou se stanoví podmínky pro provoz, konstrukci a výrobu určených technických zařízení a jejich konkretizace (Řád určených technických zařízení), v platném znění, včetně prováděcích předpisů k této vyhlášce v platném znění,
- [33] Vyhláška č. 499/2006 Sb. o dokumentaci staveb, v platném znění,
- [34] Vyhláška 376/2006 Sb. o systému bezpečnosti provozování dráhy a drážní dopravy a postupech při vzniku mimořádných událostí na dráhách, v platném znění, včetně prováděcích předpisů k této vyhlášce v platném znění,
- [35] Vyhláška MD č. 101/1995 Sb., kterou se vydává Řád pro zdravotní a odbornou způsobilost osob při provozování dráhy a drážní dopravy, v platném znění, včetně prováděcích předpisů k této vyhlášce v platném znění,
- [36] Vyhlášky MD č.173/1995 Sb., kterou se vydává dopravní řád drah, v platném znění, včetně prováděcích předpisů k této vyhlášce v platném znění,
- [37] Vyhláška MD č. 104/1997 Sb., kterou se provádí zákon o pozemních komunikacích, v platném znění,
- [38] Vyhláška č. 268/2009 Sb. o technických požadavcích na stavby, v platném znění,
- [39] Vyhláška 501/2006 Sb. o obecných požadavcích na využívání území, v platném znění,
- [40] Vyhláška č. 503/2006 Sb. o podrobnější úpravě územního rozhodování, územního opatření a stavebního řádu, v platném znění,
- [41] Vyhláška MV č. 246/2001 Sb. o stanovení podmínek požární bezpečnosti a výkonu státního požárního (vyhláška o požární prevenci), v platném znění,
- [42] Vyhláška č. 23/2008 Sb. o technických podmínkách požární ochrany staveb, v platném znění,
- [43] Vyhláška MŽP č. 395/1992 Sb. kterou se provádějí některá ustanovení zákona České národní rady č. 114/1992 Sb., o ochraně přírody a krajiny, v platném znění, včetně prováděcích předpisů k tomuto zákonu v platném znění,
- [44] Vyhláška č. 450/2005 Sb. o náležitostech nakládání se závadnými látkami a náležitostech havarijního plánu, způsobu a rozsahu hlášení havárií, jejich zneškodňování a odstraňování jejich škodlivých následků, v platném znění,
- [45] Vyhláška ČÚZK č. 31/1995 Sb., kterou se provádí zákon č. 200/1994 Sb., o zeměměřictví a o změně a doplnění některých zákonů souvisejících s jeho zavedením, v platném znění, včetně prováděcích předpisů k tomuto zákonu v platném znění,

- [46] Vyhláška č. 8/2021 Sb. o Katalogu odpadů a posuzování vlastností odpadů, (Katalog odpadů), v platném znění,
- [47] Vyhláška č. 169/2016 Sb., o stanovení rozsahu dokumentace veřejné zakázky na stavební práce a soupisu stavebních prací, dodávek a služeb s výkazem výměr, v platném znění,
- [48] Vyhláška č. 398/2009 Sb. o obecných technických požadavcích zabezpečujících bezbariérové užívání staveb, v platném znění,
- [49] Vyhláška č. 583/2020 Sb. kterou se stanoví podrobnosti obsahu dokumentace pro vydání společného povolení u staveb dopravní infrastruktury, v platném znění,
- [50] Nařízení vlády č. 163/2002 Sb., kterým se stanoví technické požadavky na vybrané stavební výrobky, v platném znění, včetně prováděcích předpisů k této vyhlášce v platném znění,
- [51] Nařízení vlády č. 272/2011 Sb., o ochraně zdraví před nepříznivými účinky hluku a vibrací, v platném znění,
- [52] Nařízení vlády č. 133/2005 Sb. o technických požadavcích na provozní a technickou propojenost evropského železničního systému, v platném znění, včetně prováděcích předpisů k této vyhlášce v platném znění,
- [53] Nařízení vlády č. 430/2006 Sb., o stanovení geodetických referenčních systémů a státních mapových děl závazných na území státu a zásadách jejich používání, v platném znění,
- [54] Metodika stanovení korekcí emisí hluku v závislosti na konstrukci železničního svršku v podmínkách České republiky, Vydalo České vysoké učení technické v Praze (zpracovala Fakulta dopravní) ve spolupráci s EKOLA group, spol. s r.o. Praha, 2013. ISBN 978-80-01-05373-7., (<http://vlaky-hluk.fd.cvut.cz/>),
- [55] Metodický návod pro měření a hodnocení hluku v mimopracovním prostředí, Ministerstvo zdravotnictví ČR, Věstník MZ ČR částka 11/2017 ze dne 18. 10. 2017,
- [56] Metodický návod odboru odpadů Ministerstva životního prostředí pro řízení vzniku stavebních a demoličních odpadů a pro nakládání s nimi, Praha, srpen 2018; Věstník MŽP: září 2018 (Ročník XXVIII, částka 6, č.j. MZP/2018/130/682), v platném znění,
- [57] Směrnice MD č. V-2/2012 Směrnice upravující postupy Ministerstva dopravy, investorských organizací a Státního fondu dopravní infrastruktury v průběhu přípravy investičních a neinvestičních akcí dopravní infrastruktury, financovaných bez účasti státního rozpočtu, čj. 644/2012-910-IPK/29, Změna č. 5 s účinností od 15. 3. 2021, platném znění,
- [58] Rezortní metodika pro hodnocení ekonomické efektivity projektů dopravních staveb ze dne 31. 10. 2017, SFDI (<https://www.sfdi.cz/pravidla-metodiky-a-ceniky/metodiky>),
- [59] Koncepce na ochranu před následky sucha pro území České republiky, schválená vládou ČR dne 24. 7. 2017 usnesením č. 528 (<http://eagri.cz/public/web/mze/ministerstvo-zemedelstvi/koncepce-a-strategie/koncepce-na-ochranu-pred-nasledky-sucha.html>).

12.3 Platné obecně závazné evropské dokumenty

- [60] Nařízení Evropského parlamentu a Rady (EU) č. 305/2011 ze dne 9. března 2011, kterým se stanoví harmonizované podmínky pro uvádění stavebních výrobků na trh a kterým se zrušuje směrnice Rady 89/106/EHS, ve znění pozdějších předpisů,
- [61] Směrnice Evropského parlamentu a Rady (EU) 2016/797 ze dne 11. května 2016 o interoperabilitě železničního systému v Evropské unii, ve znění pozdějších předpisů,
- [62] Prováděcí nařízení komise č. 402/2013 ze dne 30. dubna 2013 o společné bezpečnostní metodě pro hodnocení a posuzování rizik a o zrušení nařízení (ES) č. 352/2009.
- [63] Nařízení Komise (EU) 2016/919 ze dne 27. května 2016 o technické specifikaci pro interoperabilitu týkající se subsystémů „Řízení a zabezpečení“ železničního systému v Evropské unii, ve znění pozdějších předpisů,
- [64] Nařízení Komise (EU) č. 1299/2014 ze dne 18. listopadu 2014 o technických specifikacích pro interoperabilitu subsystému infrastruktura železničního systému v Evropské unii, ve znění pozdějších předpisů,
- [65] Nařízení Komise (EU) č. 1300/2014 ze dne 18. listopadu 2014, o technických specifikacích pro interoperabilitu týkajících se přístupnosti železničního systému Unie pro osoby se zdravotním postižením a osoby s omezenou schopností pohybu a orientace, ve znění pozdějších předpisů,
- [66] Nařízení Komise (EU) č. 1301/2014 ze dne 18. listopadu 2014 o technické specifikaci pro interoperabilitu subsystému energie železničního systému v Unii, ve znění pozdějších předpisů,
- [67] Nařízení Komise (EU) č. 1303/2014 ze dne 18. listopadu 2014 o technické specifikaci pro interoperabilitu týkající se „bezpečnosti v železničních tunelech“ železničního systému Evropské unie, ve znění pozdějších předpisů,
- [68] Nařízení Evropského parlamentu a Rady (ES) č. 1907/2006 ze dne 18. prosince 2006 o registraci, hodnocení, povolování a omezování chemických látek, o zřízení Evropské

agentury pro chemické látky, o změně směrnice 1999/45/ES a o zrušení nařízení Rady (EHS) č. 793/93, nařízení Komise (ES) č. 1488/94, směrnice Rady 76/769/EHS a směrnice Komise 91/155/EHS, 93/67/EHS, 93/105/ES a 2000/21/ES, ve znění pozdějších předpisů,

- [69] Směrnice Evropského parlamentu a Rady (EU) 2016/798 ze dne 11. května 2016 o bezpečnosti železnic, ve znění pozdějších předpisů,
- [70] Nařízení Evropského parlamentu a Rady (EU) č. 1315/2013 ze dne 11. prosince 2013 o hlavních směrech Unie pro rozvoj transevropské dopravní sítě a o zrušení rozhodnutí č. 661/2010/EU, ve znění pozdějších předpisů,
- [71] Směrnice Evropského parlamentu a Rady 2000/60/ES ze dne 23. října 2000, kterou se stanoví rámec pro činnost Společenství v oblasti vodní politiky, ve znění pozdějších předpisů.

12.4 Technické normy

12.4.1 Přehled základních technických norem je uveden v příloze č. 5 Vyhlášky Ministerstva dopravy č. 177/1995 Sb., kterou se vydává stavební a technický řád drah, v platném znění [29].

12.4.2 Přehled závazných technických norem a předpisů je vymezen v platném znění TKP.

12.4.3 Přehled technických norem a jiných dokumentů ve vztahu k jednotlivým subsystémům je uveden v příloze příslušného dokumentu.

- [72] ČSN 73 6301 Projektování železničních drah,
- [73] TNŽ 342604 - Železniční zabezpečovací zařízení - závěrové tabulky, v platném znění.

12.5 Interní dokumenty a předpisy

- [74] Technické kvalitativní podmínky staveb státních drah (dále jen TKP), Kapitola č. 1 až 33,
- [75] Řád SŽ R14 Řád zabezpečení požární ochrany státní organizace Správa železnic, č.j. 76833/2020-SŽ-GR-030, ze dne 3. 12. 2020, s účinností 9. 12. 2020,
- [76] Směrnice GR č. 11/2006 - Dokumentace pro přípravu staveb na železničních drahách celostátních a regionálních (ve znění změny č. 1 přílohy č. 1, účinnost od 1. dubna 2012), č.j.: 13 511/06-OP, s účinností od 30. 6. 2006, v platném znění včetně příslušných dodatků a dle platnosti uváděných souvisejících dokumentů a předpisů,
- [77] Směrnici GR č. 16/2005 - Zásady modernizace a optimalizace vybrané železniční sítě České republiky, č.j.: 3790/05-OP, s účinností od 17. 1. 2006, v platném znění,
- [78] Směrnice SŽDC č. 20 pro stanovení členění investičních nákladů staveb u státní organizace Správa železniční dopravní cesty, ve znění Změny č. 1, včetně závazných vzorů jednotlivých formulářů pro zpracování položkových a souhrnných rozpočtů, č.j.: 28169/2017-SŽDC-GR-NM, s účinností od 1. 8. 2017, v platném znění,
- [79] Směrnice SŽDC č. 30 - Zásady rekonstrukce celostátních drah České republiky nezařazených do evropského železničního systému, č.j.: 35372/07-OP, s účinností od 1. 5. 2008, v platném znění,
- [80] Směrnice SŽDC č. 32 - Zásady rekonstrukce regionálních drah, č.j.: 14936/07-OP, s účinností od 1. 1. 2008, v platném znění včetně příslušných dodatků,
- [81] Směrnice SŽDC SM33 Správa koordinačních schémat okolejnění a trakčního propojení, ze dne 18. 4. 2018, č.j. 18752/2018-GR-014, s účinností od 30. 4. 2018, v platném znění,
- [82] Směrnice SŽDC č. 34 - Směrnice pro uvádění do provozu výrobků, které jsou součástí sdělovacích a zabezpečovacích zařízení a zařízení elektrotechniky a energetiky, na železniční dopravní cestě ve vlastnictví státu státní organizace Správa železniční dopravní cesty, ve znění změny č. 1, ze dne: 26. 9. 2007, č.j.: 21 783/07-OP, s účinností od 15. 2. 2012, v platném znění včetně příslušných dodatků,
- [83] Směrnice SŽDC SM35 - Směrnice, kterou se stanovují technické specifikace vlakových rádiových zařízení a zásady pro jejich přípravu a realizaci na železniční dopravní cestě ve vlastnictví státu ve znění změny č. 1, s účinností od 15. 1. 2020, v platném znění,
- [84] Směrnice SŽDC č. 42 - Hospodaření s vyzískaným materiálem, č.j.: 45731/2012-ONVZ/1, s účinností od 7. 1. 2013, v platném znění,
- [85] Směrnice SŽDC č. 67 - Systém péče o kvalitu v oblasti traťového hospodářství, ze dne: 8. 8. 2011, č.j.: S 35410/11 - OTH, s účinností od 1. 9. 2011, v platném znění,
- [86] Směrnice SŽDC SM105 Změny během výstavby, ve znění změny č. 1, č.j. 19782/2018-SŽDC-GR-07 s účinností od 12. 10. 2018, v platném znění,
- [87] Směrnice SŽDC č. 117 Předávání digitální dokumentace z investiční výstavby SŽDC dle změny č. 1, č.j.: S11908/2017-SŽDC-GR-07 s účinností od 24. 3. 2017, v platném znění,

- [88] Směrnice SŽDC č. 118 Orientační a informační systém v železničních stanicích a na železničních zastávkách, č.j. 26874/2017-SŽDC-GŘ-O15, ze dne 14. 7. 2017, s účinností od 1. 9. 2017 + Grafický manuál jednotného orientačního a informačního systému Správy železniční dopravní cesty, státní organizace, v platném znění,
- [89] Pokyn GŘ č. 16/2013 Zásady posuzování možnosti optimalizace traťových rychlostí, ve znění změny č. 1, č.j.: S 36880/2013-O13 s účinností od 1. června 2014,
- [90] Pokyn GŘ č. 4/2016 Předávání digitální dokumentace a dat mezi SŽDC a externími subjekty, č.j.: S34781/2016-SŽDC-O22, ze dne 30. 8. 2016 s platností od 5. 9. 2016, platném znění,
- [91] Pokyn SŽDC PO-21/2017-GŘ Opatření a omezení pro dodávky technologických celků s dopadem na síťovou infrastrukturu SŽDC, č.j.: 48729/2017-SŽD-GŘ-O14, ze dne 15. 1. 2018, s účinností od 18. 1. 2018,
- [92] Pokyn SŽDC PO-9/2018-GŘ Odborné komise pro staničení a číselníky M12 č.j. 14213/2018-GŘ-O22, s účinností od 25.5.2018, v platném znění,
- [93] Pokyn PO-01/2019-ŘO6 Upřesnění postupů při zpracování ekonomického hodnocení staveb dopravní infrastruktury s účinností od 21. 3. 2019,
- [94] Pokyn SŽDC PO-07/2019-GŘ Aplikace novel vyhlášek o dokumentacích staveb, č.j. 25865/2019-SŽDC-GŘ-O6 ze dne 15. 5. 2019, s účinností od 16. 5. 2019,
- [95] Pokyn SŽDC PO-20/2019-GŘ Moderní design a architektura nádraží a zastávek ČR – Mobiliář ve znění změny č. 1, s účinností od 2. 9. 2020,
- [96] Pokyn SŽDC PO-22/2019-GŘ Moderní design a architektura nádraží a zastávek ČR - Standardy pro hygienická zařízení ve znění změny č. 1 až 2, s účinností od 27. 11 2020,
- [97] Pokyn SŽ PO-23/2019-GŘ Moderní design a architektura nádraží a zastávek ČR - Železniční zastávky/přístřešky, č.j. 57410/2019-SŽDC-GŘ-O13, ze dne 4. 12. 2019, s účinností od 11. 12. 2019,
- [98] Pokyn SŽ PO-06/2020-GŘ Pokyn generálního ředitele k poskytování geodetických podkladů a činností pro přípravu a realizaci opravných a investičních akcí, s účinností od 1. 4. 2020
- [99] Pokyn SŽ PO-10/2020-GŘ Moderní design a architektura nádraží a zastávek ČR. Malé technologické objekty, č.j.14765/2020-SŽDC-GŘ-O14, ze dne 15. 6. 2020, s účinností od 1. 4. 2021,
- [100] Pokyn SŽ PO-25/2020 Moderní design a architektura nádraží a zastávek ČR - Standardy pro povrchy nástupišť, č.j. 46313/2020-SŽ-GŘ-O13, ze dne 5. 8. 2020, s účinností 13. 8. 2020,
- [101] Pokyn SŽ PO-11/2020-GŘ Pokyn generálního ředitele ve věci přípravy, realizace a údržby parkovacích ploch P+R, s účinností od 20. 3. 2020,
- [102] Pokyn SŽ PO-12/2021-GŘ Moderní design a architektura nádraží a zastávek ČR - Standardy pro povrchy podchodů, č.j. 15897/2021-SŽ-GŘ-O13, ze dne 12. 3. 2021, s účinností 24. 3. 2021, platném znění,
- [103] Předpis SŽDC S3, díl XII Železniční svršek na mostních objektech ve znění změn č. 1 až 4 s účinností od 1. 3. 2021, platném znění,
- [104] Předpis SŽDC (ČD) S3/1 Práce na železničním svršku ve znění změny č. 2, č.j.: 5170/2009-TÚDC, ze dne 21. 12. 2009, s účinností od 1. 1. 2010, v platném znění,
- [105] Předpis SŽ S3/9 Technická specifikace nových výhybek a výhybkových konstrukcí soustav železničního svršku UIC 60 a S 49 2. generace, č. j. 65133/2021-SŽ-GŘ-O13, ze dne 22. 8. 2021, s účinností 1. 8. 2021, v platném znění,
- [106] Předpis SŽ S4 Železniční spodek, ze dne 18. 11. 2020, č.j.: 76 496/2020-SŽ-GŘ-O13, s účinností od 1. 1. 2021, v platném znění,
- [107] Předpis SŽ S5/1 Diagnostika, zatížitelnost a přechodnost železničních mostních objektů, č.j. 11728/2021-SŽ-GŘ-O13, ze dne 4. března 2021, s účinností od 12. 4. 2021, v platném znění,
- [108] Předpis SŽ Zam1 Předpis o odborné způsobilosti a znalosti osob při provozování dráhy a drážní dopravy ve znění opravy č. 1 a změny č. 1 (účinnost od 4. března 2020; účinnost od 1. 1. 2021), vydaného pod č.j.: 76107/2019-SŽDC-GŘ-O10 ze dne 18. 12. 2019, s účinností od 1. 1. 2020, v platném znění,
- [109] Předpis SŽDC Ob 1 díl II Vydávání povolení ke vstupu do míst veřejnosti nepřístupných. Průkaz pro cizí subjekt, ze dne 26. 3. 2019 pod č.j.: č. j.: 10583/2019SŽDC-GŘ-O30, s účinností od 1. 4. 2019, v platném znění,
- [110] Předpis SŽ Bp1, Pokyny provozovatele dráhy k zajištění bezpečnosti a k ochraně zdraví osob při činnostech a pohybu v jeho prostorách a v prostorách železniční dráhy provozované Správou železnic, státní organizací, č.j.: 62585/2020-SŽ-GŘ—O10, ze dne 13. 10. 2020, s účinností od 1. 1. 2021, v platném znění,

- [111] Předpis SŽ Bp3, Bezpečnost a ochrana zdraví při práci na stavbách a při stavebních činnostech v prostorách Správy železnic, státní organizace, čj. 62677/2020-SŽ-GŘ-O10, ze dne 30. 11. 2020, s účinností od 1. 1. 2021, v platném znění
- [112] Předpis SŽDC D1 Dopravní a návěstní předpis, č.j. 55738/2012-OZŘP s účinností od 1. 7. 2013, ve znění změn č. 1 až č. 4, v platném znění,
- [113] Předpis SŽDC D7/2 Organizování výlukových činností, č.j.: S 47995/2013-O20 ze dne 11. 11. 2013, ve znění změny č. 2 s účinností od 1. 1. 2019, v platném znění,
- [114] Předpis SŽDC (ČD) M12 Předpis pro jednotné označování tratí a kolejíšť v IS ČD, změny a doplňky dle 2. novely, č.j.: 59 792/99-O29, s účinností od 1. 11. 1999, v platném znění,
- [115] Předpis SŽDC M20 Předpis pro zeměměřictví, č.j.: S 1819/2015-O13 ze dne 1. 6. 2015, s účinností od 1. 7. 2015, v platném znění,
- [116] Předpis SŽDC M21 Topologie sítě a staničení tratí železničních drah, č.j.: 31554/2019-SŽDC-GŘ-O15, ze dne 20. 6. 2019, s účinností od 25. 6. 2019, v platném znění,
- [117] Metodický pokyn pro hodnocení a řízení hluku ze železniční dopravy, ze dne 4. 1. 2018, č.j.: 50023/2017-SŽDC-GŘ-O15, s účinností od 15. 1. 2018, v platném znění,
- [118] Metodický pokyn SŽ Metodický pokyn pro údržbu stromoví ve znění změny č. 1 (s účinností od 4. 6. 2021), ze dne 4. 3. 2021, čj. 8611/2021-SŽ-GŘ-O15, s účinností od 9. 3. 2021, v platném znění,
- [119] Metodický pokyn SŽ M20/MP005 Metodický pokyn pro tvorbu prostorových dat pro mapy velkého měřítka č.j. 53172/2020-SŽ-GŘ-O13 s účinností od 1. 9. 2020, v platném znění,
- [120] Metodický pokyn SŽ M20/MP006 Opatření k zaměřování objektů železniční dopravní cesty č.j. 53213/2020-SŽ-GŘ-O13 s účinností od 1. 9. 2020, v platném znění,
- [121] Metodický pokyn SŽDC M20/MP007 Železniční bodové pole, s účinností od 1. 4. 2018, schváleno pod č.j.: 17206/2018-SŽDC-GŘ-O15, v platném znění,
- [122] Metodický pokyn SŽ M20/MP010 Účelová železniční mapa velkého měřítka ve znění změny č. 1, č.j. 39342/2018-SŽDC-GŘ-O15, s účinností od 15. 10. 2020, v platném znění,
- [123] Metodický pokyn SŽ M20/MP013 Záborový elaborát ve znění změny č. 1 (účinnost od 7. ledna 2021), č.j. 78823/2019-SŽDC-GŘ-O15 ze dne 16. ledna 2020, s účinností od 7. 1. 2021, v platném znění,
- [124] Metodický pokyn SŽ Přezkušování a schvalování závěrových tabulek ve znění opravy č. 1, č.j.: S33284/2018-SŽDC-GŘ-O14 ze dne 19. 7. 2018, s účinností od 18. 9. 2020, v platném znění,
- [125] Metodický pokyn SŽDC č.j.: Energetické posouzení rekonstrukce budovy/objektu, 7804/2019-SŽDC-GŘ-O24, ze dne 5. 11. 2019, s účinností od 20. 11. 2019,
- [126] Metodický pokyn SŽDC č.j.: 14070/2018-SŽDC-GŘ-O13 Metodický pokyn pro přípravu, realizaci a sledování liniových dopravních staveb ve vztahu k riziku svahových deformací včetně řešení mimořádných událostí,
- [127] Koncepce při nakládání s nemovitostmi osobních nádraží, schválená MD dne 17. 12. 2019, přístupná na: <https://www.spravazeznic.cz/stavby-zakazky/podklady-pro-zhotovitele/koncepce-pri-nakladani-s-nemovitostmi-osobnich-nadrazi>,
- [128] OTP Kamenivo pro kolejové lože železničních drah čj. 38992/2020-SŽ-O13, ze dne 16. 12. 2020, s účinností od 1. 1. 2021,
- [129] MVL 110 - Mostní vzorový list. Standardní typy nosných konstrukcí železničních mostních objektů, č.j.: 12615/2019-SŽDC-GŘ-O13, ze dne 26. 3. 2019, s účinností od 17. 4. 2019.

Příloha č. 3c)

Zvláštní technické podmínky

Záměr projektu

Dokumentace pro územní rozhodnutí

Dokumentace EIA

**„RS 4 VRT Praha-Balabenka – sjezd
Lovosice“; Zpracování dokumentace pro
územní rozhodnutí**

Datum vydání: 14. ledna 2022

OBSAH

SEZNAM ZKRATEK.....	3
1. SPECIFIKACE PŘEDMĚTU DÍLA.....	4
1.1 Předmět díla	4
1.2 Hlavní cíle stavby	5
1.3 Rozsah a členění dokumentace	6
1.4 Umístění stavby	6
2. PŘEHLED VÝCHOZÍCH PODKLADŮ	7
2.1 Podklady a dokumentace	7
3. KOORDINACE S JINÝMI STAVBAMI A DOKUMENTY.....	8
3.2 Koordinace s dalšími záměry Správy železnic - závazné	8
3.3 Koordinace s dalšími záměry Správy železnic – související.....	8
3.4 Koordinace s ostatními stavbami třetích stran	8
3.5 Koordinace s dokumenty	8
4. POŽADAVKY NA TECHNICKÉ ŘEŠENÍ A PROVEDENÍ DÍLA.....	9
4.1 Všeobecně.....	9
4.2 Dopravní technologie.....	10
4.3 Organizace výstavby	12
4.4 Zabezpečovací zařízení	12
4.5 Sdělovací zařízení	12
4.6 Silnoproudá technologie včetně DŘT, trakční a energetická zařízení	13
4.7 Ostatní technologická zařízení	13
4.8 Železniční svršek a spodek	13
4.9 Nástupiště	13
4.10 Železniční přejezdy	13
4.11 Mosty, propustky, zdi	13
4.12 Železniční tunely	13
4.13 Ostatní objekty	13
4.14 Pozemní stavební objekty	13
4.15 Geodetická dokumentace.....	14
4.16 Životní prostředí, EIA, odpady.....	14
4.17 Přírodovědný průzkum	15
4.18 Obecný popis a upřesnění rozsahu stavby	16
5. NEPOUŽITO	18
6. SPECIFICKÉ POŽADAVKY	18
6.1 Všeobecně.....	18
6.2 Pokyny k projednání a k připomínkovému řízení částí Díla	19
6.3 Základní harmonogram zpracování Díla	19
6.4 Pokyny pro odevzdání Díla	21
7. SOUVISEJÍCÍ DOKUMENTY A PŘEDPISY	21
8. PŘÍLOHY.....	22

SEZNAM ZKRATEK

BIM	informační model budovy <i>Building Information Modeling/Management</i>
DÚR	dokumentace pro vydání rozhodnutí o umístění stavby dráhy
EIA	vyhodnocení vlivů záměru na životní prostředí <i>Environmental Impact Assessment</i>
MD	Ministerstvo dopravy
MÚK	mimoúrovňová křižovatka
O21	<i>Odbor přípravy VRT</i> generálního ředitelství Správy železnic, státní organizace
RAMS	spolehlivost, dostupnost, udržovatelnost, bezpečnost <i>Reliability, Availability, Maintainability, Safety</i>
RS	Rychlé spojení
SoD	Smlouva o dílo
SNCF	Národní společnost francouzských železnic <i>Société Nationale des Chemins de fer Français</i>
SŽG	Správa železniční geodézie Správy železnic, státní organizace
TEN-T	Transevropská dopravní síť
TKP	Technické kvalitativní podmínky staveb
TSI	Technické specifikace interoperability <i>Technical Specifications for Interoperability</i>
VRT	vysokorychlostní trať
ZTP	Zvláštní technické podmínky (Příloha č. 3c Smlouvy o Dílo)
ZÚR	Zásady územního rozvoje
ZP	Záměr projektu
ŽST	železniční stanice

1. SPECIFIKACE PŘEDMĚTU DÍLA

1.1 Předmět díla

1.1.1 Předmětem díla „RS 4 VRT Praha-Balabenka – sjezd Lovosice“; Zpracování dokumentace pro územní řízení je zejména:

- a) Zpracování záměru projektu novostavby tratě „RS 4 VRT Praha-Balabenka – sjezd Lovosice“. Záměr projektu bude zpracován dle Směrnice Ministerstva dopravy ČR č. V-2/2012 „Směrnice upravující postupy Ministerstva dopravy, investorských organizací a Státního fondu dopravní infrastruktury v průběhu přípravy investičních a neinvestičních akcí dopravní infrastruktury, financovaných bez účasti státního rozpočtu“, v platném znění, včetně příloh (dále jen „**Směrnice MD V-2/2012**“).
- b) Zpracování dokumentace stavby „RS 4 VRT Praha-Balabenka - sjezd Lovosice“ v podrobnosti dokumentace pro vydání rozhodnutí o umístění stavby dráhy dle přílohy č. 3 vyhlášky č. 499/2006 Sb., o dokumentaci staveb, ve znění pozdějších předpisů provádějíci zákon č. 183/2006 Sb., o územním plánování a stavebním řádu (stavební zákon), ve znění pozdějších předpisů (dále jen „**DÚR**“), včetně zajištění potřebných podkladů, průzkumů pro zpracování předprojektové dokumentace a vypracování předběžného inženýrskogeologického průzkumu dle ČSN P 73 1005 IG průzkumy pro předprojektovou dokumentaci ve stupni pro územní rozhodnutí, a to včetně zajištění úplné dokladové části pro územní řízení vč. zpracování případných podmínek a dalších závěrů z těchto dokladů vyplývajících. Součástí bude i zpracování žádosti o vydání územního rozhodnutí dle zákona č. 183/2006 Sb., o územním plánování a stavebním řádu (stavební zákon), ve znění pozdějších předpisů, jehož výsledkem bude vydání územního rozhodnutí, územního souhlasu nebo závazného stanoviska orgánu územního plánování. Objednatel podá připravenou žádost o vydání územního rozhodnutí a Zhotovitel bude spolupracovat při vydání příslušných rozhodnutí do nabytí jejich právní moci (v případě odevzdání neúplné žádosti, přerušení z důvodů chybějících nebo vadně zpracovaných podkladů se jedná o vadu Díla).
- c) Zpracování dokumentace EIA stavby „RS 4 VRT Praha-Balabenka - sjezd Lovosice“ dle zákona č. 100/2001 Sb., o posuzování vlivů na životní prostředí a o změně některých souvisejících zákonů (zákon o posuzování vlivů na životní prostředí), ve znění pozdějších předpisů (dále jen „**zákon č. 100/2001 Sb.**“), včetně zpracování žádosti o vydání závazného stanoviska EIA, předložení dokumentace EIA orgánu příslušnému k vydání závazného stanoviska EIA, zajištění činností souvisejících s procesem posouzení vlivu záměru na životní prostředí ve smyslu citovaného zákona a získání pravomocného kladného stanoviska EIA.
- d) Zpracování Díla v režimu BIM a vytvoření Informačního modelu BIM dle SoD Přílohy č. 12 BIM protokol, včetně všech jeho příloh. Informační model je součástí Díla a bude zpracováván, projednáván a odevzdáván průběžně a společně s ostatními částmi Díla dle Harmonogramu plnění, tj. Přílohy č. 5 této Smlouvy.

1.1.2 Dokumentace dle čl. 1.1.1 písm. b) těchto ZTP bude zpracována tak, aby bylo zřejmé technické řešení, které při dalším upřesnění v rámci zpracování projektové dokumentace pro vydání stavebního povolení a projektové dokumentace pro provádění stavby předmětné stavby nebude ke své realizaci vyžadovat změnu územního rozhodnutí.

1.1.3 Bude zpracován přírodovědný průzkum novostavby tratě „RS 4 VRT Praha-Balabenka – sjezd Lovosice“. Předmětem díla je provedení přírodovědného průzkumu a tzv. biologické hodnocení dle § 67 zákona č. 114/1992 Sb., o ochraně přírody a krajiny, ve znění pozdějších předpisů, tzn. vypracování hodnocení vlivu závažného zásahu na zájmy ochrany přírody a krajiny ve smyslu § 7 vyhlášky č. 142/2018 Sb., o náležitostech posouzení vlivu záměru a koncepce na evropsky významné lokality a ptáčích oblastech a o náležitostech hodnocení vlivu závažného zásahu na zájmy ochrany přírody a krajiny, ve znění pozdějších předpisů, a vypracování migrační studie, a to pro koridor budoucí stavby nového železničního spojení RS 4 Praha – Drážďany, úseku Praha-Balabenka – sjezd Lovosice a s ním souvisejících ploch.

1.1.4 Budou zpracovány celkové investiční náklady stavby, resp. rozpočet a hodnocení ekonomické efektivity stavby vč. aktualizace na základě finální verze Díla.

Příloha č. 3c Zvláštní technické podmínky

„RS 4 VRT Praha-Balabenka – sjezd Lovosice“; Zpracování dokumentace pro územní rozhodnutí
Smlouva o dílo na zpracování dokumentace pro územní rozhodnutí

- 1.1.5 Bude proveden podrobný výpočet trakční spotřeby pro daný úsek, a to v podrobnosti a rozsahu potřebném pro návrh napájecích stanic.
- 1.1.6 Součástí plnění bude provedení komplexních hydrologických posudků vyhodnocující všechny možné dopady a rizika.
- 1.1.7 Součástí zakázky budou i příslušné podklady pro posuzování koncepcí pro aktualizaci Zásad územního rozvoje Středočeského kraje, Ústeckého kraje a Hlavního města Prahy, pokud budou ze strany krajského úřadu Středočeského kraje, krajského úřadu Ústeckého kraje a magistrátu Hlavního města Prahy požadovány, popřípadě pro změny územních plánů obcí. Upozorňujeme, že stavba v některých místech vybočuje ze stávajícího koridoru ZÚR Středočeského kraje, ZÚR Ústeckého kraje a ZÚR Hlavního města Prahy nebo územních plánů jednotlivých dotčených obcí. Z uvedeného důvodu bylo požádáno o aktualizace ZÚR Středočeského, Ústeckého kraje Hlavního města Prahy.
- 1.1.8 Zpracování prezentace stavby (3D animace/vizualizace), kterou bude možno využít pro informování veřejnosti o připravované investici.
- 1.1.9 Zhotovitel zajistí všechny průzkumné práce pro projektovou přípravu včetně korozního průzkumu s komplexním návrhem řešení protikorozní ochrany pro potřebnou odolnost a zabezpečení stavby.
- 1.1.10 Bude zpracováno posouzení RAMS pro Etapy 1, 2 a vybrané části Etapy 3 ze Studie proveditelnosti Nového železničního spojení Praha – Drážďany (dále jen „**Studie proveditelnosti**“) dle ČSN EN 50126-1 ED. Předmětem Díla nebudou činnosti spojené s RAMS pro Etapy 3 a vyšší dle ČSN EN 50126-1 ED. 2 s výjimkou předběžné analýzy rizik a obecné specifikace RAM. Návrh dle Manuálu pro projektování VRT ve stupni DÚR (dále jen „**Manuál**“) garantuje splnění životnosti, udržitelnosti a provozního využití dílčích prvků infrastruktury. Nezbytné parametry pro zpracování RAMS poskytne Zadavatel dodavateli na základě výzvy.
- 1.1.11 Povaha předmětu veřejné zakázky předpokládá součinnost Zhotovitele také v případě projednávání připravovaného záměru (nad běžný rámec projednávání DÚR a dokumentace EIA; v rámci komunikační, prezentační a propagační činnosti Objednatele) zejména s veřejností, zájmovými spolky a sdruženími, samosprávou nebo státní správou, zejména při poskytování podkladů a případnou účastí na jednotlivých jednáních a akcích.
- 1.1.12 Zhotovitel zajistí provedení všech prací a činností nezbytných k řádnému provedení předmětu plnění této veřejné zakázky podle těchto ZTP a dalších zadávacích podmínek této veřejné zakázky jako celku, o kterých účastník podle svých odborných znalostí vědět měl, že jsou k řádnému a kvalitnímu provedení a dokončení předmětu veřejné zakázky nezbytné.
- 1.1.13 Bližší specifikace předmětu plnění veřejné zakázky je upravena v dalších částech zadávací dokumentace, zejména ve Smlouvě o dílo a jejích přílohách, které tvoří Díl 2 zadávací dokumentace.
- 1.1.14 Dále uváděný pojem „**Dokumentace**“ v těchto ZTP se rozumí zpracování příslušného stupně dokumentace / projektové dokumentace dle povahy Díla.

1.2 Hlavní cíle stavby

- 1.2.1 Hlavním cílem a náplní Díla je navrhnout v rámci konceptu Rychlých spojení proveditelné řešení pro uspokojení budoucí přepravní poptávky mezi Prahou a Lovosicemi, tj. navrhnout novostavbu vysokorychlostní tratě v úseku Praha-Balabenka – sjezd Lovosice s osobním segmentem dopravy, která je dílčí částí tratě RS 4 Praha – Drážďany. Pro návrh Etapy 1 Praha-Balabenka – sjezd Lovosice je třeba dodržet koncepci ze schválené Studie proveditelnosti, a to včetně systémových jízdních dob.
- 1.2.2 Součástí plnění je i zajištění a doplnění potřebných podkladů, (nad rámec podkladů uvedených v kapitole 2. Přehled výchozích podkladů) a mapových podkladů, nezbytných ke zpracování Díla.
- 1.2.3 Přestavba dopravní Praha-Balabenka v rozsahu nutném pro VRT vč. nezbytných úprav ve stávajících přilehlých traťových úsecích ve dvou variantách.

- 1.2.4 Napojení VRT do konvenční celostátní tratě č. 090 Praha – Děčín v okolí zastávky Oleško vč. nezbytných úprav v dotčených traťových úsecích.
- 1.2.5 Součástí DÚR bude úprava konvenční regionální tratě č. 096 Roudnice nad Labem – Straškov v nezbytném rozsahu vyvolané stavbou VRT.
- 1.2.6 Zázemí pro údržbu trati (plně vybavené středisko údržby) Roudnice nad Labem včetně napojení na VRT i konvenční regionální trať č. 096 Roudnice nad Labem – Straškov.
- 1.2.7 Navrhnout infrastrukturu tak, aby bylo možné vybudovat další etapy VRT RS 4 Praha – Dráždany a to zřízením odbočky ve směru uvažovaném Studií proveditelnosti tj. úsek Odb. Židovice – Odb. Polepy – Litoměřice na základě vybrané varianty aktualizace ZÚR.
- 1.2.8 Navrhnout infrastrukturu tak, aby bylo možné vybudovat propojení připravované trati VRT Praha – Louny – Most a to zřízením nájezdu u mimoúrovňového křížení s konvenční celostátní tratí č. 092 Neratovice – Kralupy nad Vltavou.
- 1.2.9 Prověření parametrů stávající konvenční regionální trati č. 096 Roudnice nad Labem – Straškov pro potřeby zajištění osobní dopravy mezi městem Roudnice nad Labem a terminálem Roudnice nad Labem VRT. V rámci prověření je požadován i návrh případných úprav infrastruktury na trati č. 096 pro možnost zabezpečení potřeb osobní dopravy mezi ŽST Roudnice nad Labem a ŽST Roudnice nad Labem VRT.
- 1.2.10 Železniční a silniční napojení terminálu Roudnice nad Labem VRT.
- 1.2.11 V rámci návrhu koncepce technického řešení budou navrženy a porovnány varianty stavebně-technického řešení a to:
 - 1.2.11.1 Terminál Praha sever s napojením překonávajícím stavbu „D0 520 Březiněves – Satalice“ vrchem.
 - 1.2.11.2 Terminál Praha sever s napojením překonávajícím stavbu „D0 520 Březiněves – Satalice“ spodem.
 - 1.2.11.3 Terminál Praha-Letňany.
 - 1.2.11.4 Trať VRT bez vybudování terminálu Praha sever či Praha-Letňany.
- 1.2.12 Součástí Díla jsou také veškeré další vyvolané úpravy dotčené infrastruktury, traťových úseků a železničních stanic, do kterých se VRT napojuje, a to ve všech subsystémech.

1.3 Rozsah a členění dokumentace

- 1.3.1 Dokumentace ve stupni ZP bude členěna dle Směrnice MD V-2/2012 a bude obsahovat všechny přílohy dané touto směrnicí. Přílohy budou zpracovány v odpovídajícím rozsahu a přesnosti. Zhotovitel provede členění ZP dle Směrnice MD V-2/2012. Zhotovitel poskytne Objednateli veškerou součinnost při projednání ZP na Centrální komisi Ministerstva Dopravy.
- 1.3.2 Zpracování ekonomického hodnocení bude provedeno podle platné Rezortní metodiky pro hodnocení ekonomické efektivnosti projektů dopravních staveb a dalších platných pokynů MD a Správy železnic, státní organizace (dále jen „SŽ“).
- 1.3.3 Součástí příloh BIM Protokolu (Příloha č. 12 SoD) je „Manuál pro strukturu dokumentace a popisové pole“ a „Vzory Popisového pole a Seznamu“, které popisují označení dokumentace, strukturu objektové skladby, včetně grafické úpravy Popisového pole.

1.4 Umístění stavby

- 1.4.1 Kraj: Hl. město Praha, Středočeský, Ústecký.

Katastrální území (dle schválené Studie proveditelnosti): Libeň, Prosek, Střížkov, Letňany, Dáblice, Březiněves, Hovorčovice, Bořanovice, Líbeznice, Bašť, Předboj, Panenské Břežany, Veliká ves u Prahy, Čenkov, Kopeč, Odolena Voda, Úžice u Kralup nad Vltavou, Zlosyň, Všestudy u Veltrus, Dušníky nad Vltavou, Vepřek, Nová Ves u Nelahozevsí, Ledčice, Mnetěš, Vražkov, Kleneč, Přestavlký u Roudnice nad Labem, Podlusky, Dušníky, Židovice nad Labem, Rohatce, Hrobce, Libotenice, Oleško.

Stavba se nachází na území Hlavního města Prahy, Středočeského a Ústeckého kraje. Začátek tratě leží v městské části Praha 8, v odbočce (dále jen „**Odb.**“) Balabenka. Trasa dále pokračuje do Středočeského kraje, kde se stáčí k dálnici D8 a vede dále podél dálnice do Ústeckého kraje. Navrhovaný úsek končí napojením na stávající konvenční celostátní trať 090 Praha – Děčín v mezistaničním úseku Hrobce – Bohušovice nad Ohří ve výhledově uvažované Odb. Oleško.

Kategorie dráhy podle zákona č. 266/1994 Sb., Zákon o drahách	celostátní
Kategorie dráhy podle TSI INF	P5/F2
Součást sítě TEN-T	ANO
Číslo trati podle Prohlášení o dráze	Novostavba – není přiděleno
Číslo trati podle nákresného jízdního řádu	Novostavba – není přiděleno
Číslo trati podle knižního jízdního řádu	Novostavba – není přiděleno
Číslo traťového a definičního úseku	Novostavba – není přiděleno
Traťová třída zatížení	D2
Maximální traťová rychlost	350 km/h
Trakční soustava	2x 25 kV,AC
Počet traťových kolejí	2

2. PŘEHLED VÝCHOZÍCH PODKLADŮ

2.1 Podklady a dokumentace

- 2.1.1 Manuál pro projektování VRT ve stupni DÚR, Správa železnic, státní organizace, v aktuální verzi. Podklad bude předán Zhotoviteli před podpisem SoD dle čl. 18 Pokynů.
- 2.1.2 Studie proveditelnosti Nového železničního spojení Praha – Drážďany, Správa železnic, státní organizace, 12/2020, Příloha 8.1.13 těchto ZTP. Návrh trasy ve Studii proveditelnosti slouží pouze jako podklad pro další stupeň dokumentace (DÚR), je tedy nutné tento návrh prověřit a pokud možno zefektivnit z pohledu nákladů na realizaci, provoz a údržbu, obecného technického řešení, zkrácení navazujících procesů aj., a to tak, aby výsledný návrh nadále splňoval hlavní cíle stavby dle čl. 1.2 těchto ZTP.
- 2.1.3 Schvalovací doložka Ministerstva dopravy č.j. 100/2020-910-IZD ze dne 20. 2. 2021. Podklad bude předán Zhotoviteli po podpisu SoD.
- 2.1.4 RS 4 VRT Praha-Balabenka – sjezd Lovosice, situace a schémata v měřítku 1:1000/1:10 000, Správa železnic, státní organizace, 10/2020, Přílohy č. 8.1.4 – 8.1.12 těchto ZTP. Podklad v digitální formě bude předán Zhotoviteli po podpisu SoD.
- 2.1.5 Zadání a výsledky samostatné Architektonické soutěže a zpracování „DÚR RS 4 VRT PRAHA-BALABENKA – SJEZD LOVOSICE; ARCHITEKTONICKÁ SOUTĚŽ TERMINÁL ROUDNICE NAD LABEM VRT“. Podklad bude předán Zhotoviteli po podpisu SoD, nebo bude předáván průběžně.
- 2.1.6 Geodetické a mapové podklady zajišťované Správou železnic, státní organizace, Správou železniční geodézie:
- 2.1.6.1 Geodetické a mapové podklady „RS 4 VRT Praha-Vysočany – Lovosice/Litoměřice“, 10/2020. Podklad v digitální formě bude předán Zhotoviteli po podpisu SoD.
- 2.1.6.2 Geodetické a mapové podklady „Doplnění mapových podkladů pro „RS 4 VRT Praha-Balabenka – sjezd Lovosice“, Příloha č. 8.1.15 těchto ZTP. Podklad bude předán zhotoviteli s předpokladem 09/2022.
- 2.1.6.3 Územní rozsah geodetických a mapových podkladů je v digitální podobě součástí zadávací dokumentace, Příloha č. 8.1.14 těchto ZTP.

Příloha č. 3c Zvláštní technické podmínky

„RS 4 VRT Praha-Balabenka – sjezd Lovosice“; Zpracování dokumentace pro územní rozhodnutí
Smlouva o dílo na zpracování dokumentace pro územní rozhodnutí

- 2.1.7 Průchodnost vysokorychlostní trati ochranným pásmem PP Vršky pod Špičákem. Podklad je Přílohou č. 8.1.17 těchto ZTP.

3. KOORDINACE S JINÝMI STAVBAMI A DOKUMENTY

- 3.1.1 Součástí plnění předmětu Díla je i zajištění koordinace s připravovanými, aktuálně zpracovávanými, investičními akcemi a stavbami již ve stádiu realizace, případně ve stádiu zahájení realizace v období provádění Díla dle harmonogramu prací a to i cizích investorů.

3.2 Koordinace s dalšími záměry Správy železnic – závazné

- 3.2.1 Zpracování dílčí části DÚR pro Terminál Roudnice nad Labem VRT.
3.2.2 Protihluková opatření v prostoru Balabenka, včetně rekonstrukce mostních objektů, 1. část; předpoklad ukončení DÚR 2022.

3.3 Koordinace s dalšími záměry Správy železnic – související

- 3.3.1 Studie proveditelnosti RS 42 VRT Praha – Louny – Most, v přípravě.
3.3.2 Studie proveditelnosti Praha – Mladá Boleslav – Liberec, dokončeno.
3.3.3 Aktualizace studie proveditelnosti optimalizace trati Kolín – Všetaty – Děčín, dokončeno.
3.3.4 ETCS státní hranice Německo – Dolní Žleb – Kralupy n Vlt., předpoklad ukončení DÚR 08/2022.
3.3.5 Rozšíření odstavných kapacit ŽUP – lokalita Malletova, dokončena DSP.
3.3.6 Optimalizace traťového úseku Mstětice (mimo) – Praha-Vysočany (včetně), v realizaci.
3.3.7 Rekonstrukce nástupišť a zřízení bezbariérových přístupů v žst. Roudnice n.L., v realizaci.
3.3.8 Studie proveditelnosti trati Kralupy nad Vltavou – Neratovice – Dřísy, probíhá zpracování, předpoklad ukončení 2022.
3.3.9 Studie proveditelnosti změny trakce z DC 3 kV na AC 25 kV, 50 Hz v oblasti „Ústecko a Mělnicko“, probíhá zpracování, předpoklad ukončení 2022.
3.3.10 DÚR RS 1 VRT Praha-Běchovice – Poříčany; Zpracování dokumentace pro územní rozhodnutí, probíhá zpracování, předpoklad ukončení 2022.
3.3.11 Studie proveditelnosti ŽUP včetně RS, probíhá zpracování, předpoklad ukončení 2023.

3.4 Koordinace s ostatními stavbami třetích stran

- 3.4.1 Výstavba nového úseku dálnice D0, stavba 520 Březiněves – Satalice, investor ŘSD, stavební povolení 2022.
3.4.2 Přeložka silnice I/9 Líbeznice – Mělník, investor ŘSD, vydání ÚR 2022.
3.4.3 Cyklo Severovýchodní cyklomagistrála, I etapa, Praha č. akce 2950191, k.ú. Vysočany, Libeň, zpracovatel dokumentace Pontex s.r.o., investor: Technická správa komunikací hl.m. Prahy, a.s., DÚR 09/2021.
3.4.4 Stavba č. 8552 Vysočanská radiála – úsek Městský okruh – Kbelská, Investor: Hlavní město Praha, fáze projektu neznámá.
3.4.5 Veřejně prospěšná stavba 8/DK/8, Praha 8 – Městský okruh Jarov – Pelc Tyrolka, v přípravě, fáze zpracování stanovisek EIA.
3.4.6 Veřejně prospěšná stavba 8/DK/9, Praha 9 – Městský okruh Jarov – Pelc Tyrolka, fáze zpracování stanovisek EIA.

3.5 Koordinace s dokumenty

- 3.5.1 Aktualizace Zásad územního rozvoje Středočeského kraje, která bude pořízena na základě Usnesení Zastupitelstva Středočeského kraje. Předmětem aktualizace bude

Příloha č. 3c Zvláštní technické podmínky

„RS 4 VRT Praha-Balabenka – sjezd Lovosice“; Zpracování dokumentace pro územní rozhodnutí
Smlouva o dílo na zpracování dokumentace pro územní rozhodnutí

úprava návrhového koridoru stavby nového železničního spojení RS 4 Praha – Drážďany jako veřejně prospěšné stavby, včetně souvisejících staveb a stanovení základních podmínek pro umístění stavby ve vymezeném koridoru.

- 3.5.2 Aktualizace Zásad územního rozvoje Ústeckého kraje, která bude pořízena na základě Usnesení Zastupitelstva Ústeckého kraje. Předmětem aktualizace bude vymezení návrhového koridoru stavby nového železničního spojení RS 4 Praha – Drážďany jako veřejně prospěšné stavby, včetně souvisejících staveb a stanovení základních podmínek pro umístění stavby ve vymezeném koridoru.
- 3.5.3 Aktualizace Zásad územního rozvoje Hlavního města Prahy, která bude pořízena na základě Usnesení Zastupitelstva Hlavního města Prahy. Předmětem aktualizace bude vymezení návrhového koridoru stavby nového železničního spojení RS 4 Praha – Drážďany jako veřejně prospěšné stavby, včetně souvisejících staveb a stanovení základních podmínek pro umístění stavby ve vymezeném koridoru.
- 3.5.4 Program rozvoje rychlých železničních spojení v ČR, Ministerstvo dopravy, 2017.
- 3.5.5 Plán moderního zabezpečení české železnice, Ministerstvo dopravy, 2021.

4. POŽADAVKY NA TECHNICKÉ ŘEŠENÍ A PROVEDENÍ DÍLA

4.1 Všeobecně

- 4.1.1 Dokumentace bude zpracována dle schválené Studie proveditelnosti.
- 4.1.2 Zhotovitel díla zajistí důsledné plnění požadavků vyplývajících z vyjádření dotčených orgánů a osob uvedených v dokladové části z předchozího stupně dokumentace a související dokumentace a to ve vzájemné součinnosti a návaznosti.
- 4.1.3 Požadujeme zpracování 3D animace v rozsahu:
 - 4.1.3.1 Videokompozice (zákres 3D animace do reálného videa) stavby bude zpracována v takovém detailu, aby co nejvíce odpovídala realitě dosud nerealizovaného záměru. Zvýšená pozornost bude kladena především na animace významných lokalit stavby a na dominantní objekty (terminál, mosty, tunely). Dále bude prezentace obsahovat zpracování okolí a animace dopravy. Pohledy kamer budou přesně definovány, v průběhu realizace, po souhlasu Objednavatele a Zhotovitel si musí závazně schválit scénář – na vzájemné schůzce se domluví „významné lokality“.
 - 4.1.3.2 Součástí prezentace projektu bude fotodokumentace a videodokumentace stavby formou leteckých a pozemních záběrů, která bude provedena na základě stávající projektové dokumentace, a která již má stabilizované směrové a výškové uspořádání a následných obhlídek stavby. Video bude pořízeno minimálně ve FULL HD (1920x1080 bodů) kvalitě.
 - 4.1.3.3 Finální prezentace projektu bude realizována na základě podkladů z posledního stupně projektové dokumentace, odsouhlaseného komentáře a pořízené fotodokumentace a videodokumentace. Výsledným produktem bude prezentace, dodaná na flash USB disku v minimální kvalitě HDV (1280x720) a zároveň upravena pro použití na internetové stránky ve formátu flash video (.flv, rozlišení dle potřeb internetových prohlížečů). O distribuci či zveřejňování animací rozhoduje výhradně objednavatel, tedy SŽ.
 - 4.1.3.4 Budou zřízeny i zkrácené verze pro potřeby např. sociálních sítí dle požadavku Objednavatele.
 - 4.1.3.5 Ukázková animace v obdobném formátu (vizualizace / animace pro úsek Výstaviště – Veleslavín): <https://www.youtube.com/watch?v=h1fbpMrd5I8>
 - 4.1.3.6 Ze zpracovaného videosnímku bude zřejmé umístění stavby do terénu a na dotčené pozemky. Prezentace bude sloužit pro průběžné projednání s vlastníky pozemků a s dotčenými orgány státní správy.

- 4.1.3.7 Veškerá zpracování prezentačních a propagačních materiálů budou v souladu s jednotným vizuálním stylem organizace dle Grafického manuálu jednotného vizuálního stylu SŽ, který je k dispozici na webových stránkách organizace: <https://www.spravazeleznic.cz/kontakty/sprava-webu-a-logomanual>.
- 4.1.4 Zhotovitel je povinen předat Objednateli do jeho datové schránky elektronicky podepsané originály pravomocných rozhodnutí a povolení, která Zhotovitel zajišťuje pro Objednatele na základě jím vystavených plných mocí, a to nejpozději do 14 dnů po obdržení. Nebude-li součástí takto předaného rozhodnutí nebo povolení i potvrzení o nabytí právní moci, je Zhotovitel povinen předat Objednateli elektronicky podepsaný dokument o tom, že rozhodnutí nebo povolení nabylo právní moci, a to rovněž ve lhůtě do 14 dnů po obdržení takového potvrzení. Bude-li rozhodnutí nebo povolení vydáno i v listinné podobě, je Zhotovitel povinen předat Objednateli i jeden originál pravomocného rozhodnutí nebo povolení s potvrzením o nabytí právní moci.
- 4.1.5 Pro potřeby zpracování díla je pro Zhotovitele rámcově závazná trasa v rozsahu úseku dle Příloh č. 8.1.4, 8.1.5 a 8.1.6 „RS 4 VRT Praha-Balabenka – sjezd Lovosice; Situace km 4,700 – 53,000“, Správa železnic, státní organizace, 10/2021, těchto ZTP.
- 4.1.6 Technické řešení bude zpracováno dle „Manuálu pro projektování VRT ve stupni DÚR“, který vznikl na základě Smlouvy o poskytnutí služeb mezi Správou železnic, státní organizací, a společností SNCF International, a to včetně relevantních bezpečnostních analýz a studií. Obsah a Úvod (proces vzniku, zdroje, požadavky, cíle, působnost atd.) Manuálu pro projektování VRT ve stupni DÚR jsou Přílohou č. 8.1.16 těchto ZTP, a to včetně anglické verze. Manuál bude poskytnut Zhotoviteli po podpisu Přílohy č. 11 SoD „Dohoda o mlčenlivosti (s vybraným dodavatelem)“.
- 4.1.7 Pro napojení na konvenční síť a přeložky budou využity dokumenty dle kapitoly 7 těchto ZTP.
- 4.1.8 Objednatel předpokládá zpracování návrhu Díla obsahujícího prokazatelně funkční a prověřená technická a technologická řešení.
- 4.1.9 Průběžně bude Objednatel dokumentace předávat Zhotoviteli vyjádření dotčených účastníků územního řízení a orgánů státní správy s komentářem o návrhu řešení tak, aby mohlo být včas reagováno na podmínky a případná negativní vyjádření. Případné doklady o projednání s vlastníky dotčených pozemků a staveb nebo jinými oprávněnými budou doplněny komentářem, jak jsou řešeny jejich podmínky v čistopisu dokumentace. Vzor dopisu k obeslání vlastníků dotčených nemovitostí bude předložen Objednateli k odsouhlasení.
- 4.1.10 Zhotovitel připraví žádosti o vydání rozhodnutí o umístění stavby a poskytne součinnost pro vydání pravomocného územního rozhodnutí. Objednatel podá žádosti o vydání rozhodnutí o umístění stavby. Zhotovitel zajistí, aby informace o žadateli, předmětu územního řízení a veřejném ústním jednání byla vyvěšena před konáním veřejného ústního projednání na místech určených příslušným stavebním úřadem. Vyvěšení informace o záměru vhodným způsobem zdokumentuje (např. fotodokumentací) a doloží stavebnímu úřadu.
- 4.1.11 „Sjezd Lovosice“ dle ZTP odpovídá dopravnímu bodu Odb. Oleško dle SP.
- 4.1.12 Zhotovitel vypracuje koordinační traťové schéma, které bude obsahovat:
- 4.1.12.1 Schéma kolejiště pro daný úsek
- 4.1.12.2 Schematicky zakreslené stavební a technologické součásti a jejich základní popis
- 4.1.13 V rámci projednávání technického řešení žadatel zjistil, že jedním z podkladů potřebných pro získání územního rozhodnutí, které zpracovává Zhotovitel, bude také odpovídající posudek se zatížením ve smyslu normy ČSN 730039 „Navrhování objektů na dlouhodobě namáhaných a to v tržním režimu (například mosty, oblasy, mostní díliska)“.

4.2 Dopravní technologie

- 4.2.1 Dopravní technologie bude vycházet z dokumentu Nové železniční spojení Drážďany – Praha, část Dopravní technologie ze dne 29. října 2021.

- 4.2.2 Dopravní technologie bude zpracovaná podle požadavků Směrnice GŘ č. 11/2006 Dokumentace pro přípravu staveb na železničních drahách celostátních a regionálních, v platném znění, přílohy č. 1. *Interní poznámka: uvedená směrnice GŘ č. 11/2006 jen upřesňuje a lépe specifikuje požadavky, které jsou uvedené v příloze č. 3 vyhlášky č. 499/2006 Sb., o dokumentaci staveb, ve znění pozdějších předpisů.*
- 4.2.3 Dopravní technologie bude primárně vycházet ze stavu infrastruktury a provozního konceptu po realizaci Etapy 3 RS 4 VRT Praha-Balabenka – Drážďany a po realizaci VRT Praha – Louny – Most, pro který dopravně-technologicky a kapacitně posoudí daný provozní koncept. V rámci provozního konceptu bude alternativně uvažováno s vedením vlaků linky SPR Praha – Drážďany.
- 4.2.4 V dopravní technologii nad rámec výše uvedeného budou dopravně-technologicky a kapacitně posouzené následující možnosti úprav výše zmíněného provozního konceptu, který byl uvažován v rámci dokumentu Nové železniční spojení Drážďany – Praha, část Dopravní technologie:
- 4.2.4.1 V navrženém provozním konceptu bylo ideově uvažováno se scénářem, kdy odstavování souprav vlaků dálkové osobní dopravy ze směru České Budějovice je realizováno na odstavném kolejišti Malletova. Pro případ, že odstavování těchto souprav nebude na odstavném kolejišti Malletova možné, je nutno vypracovat kapacitní posouzení jak samostatně Odb. Balabenka, tak i traťových kolejí mezi ŽST Praha hl.n. a ŽST Praha-Holešovice. Dané prověření může mít dopad na výsledné technické řešení přestavby Odb. Balabenka.
- 4.2.4.2 V navrženém provozním konceptu bylo uvažováno s provozním konceptem, který byl realizován na infrastruktuře, která neuvažuje v základním infrastrukturním scénáři s vybudováním terminálu Praha sever, resp. Praha-Letňany a napojením do trati č. 070 Praha – Neratovice. Alternativně je nutno dopravně-technologicky a kapacitně prověřit infrastrukturní scénář, kdy bude zrealizován terminál Praha sever, resp. Praha-Letňany a napojením do trati č. 070 Praha – Neratovice. Infrastrukturní scénář uvažující vybudování terminálu Praha sever nelze slučovat se scénářem uvažujícím vybudování terminálu Praha-Letňany. Provozní koncept je nutno revidovat v souvislosti s touto infrastrukturní změnou. V rámci revize provozního konceptu je nutno zohlednit možné revize zastavovací politiky vlaků dálkové dopravy a požadavky regionálních objednávatelů dopravy. Cílem prověření bude posouzení možnosti zřízení terminálu (včetně určení přijatelné varianty předdefinované polohy terminálu) a napojení do trati č. 070 Praha – Neratovice s důrazem na kvantifikovaný počet volných tras pro regionální dopravu.
- 4.2.5 V dopravní technologii bude dále dopravně-technologicky a kapacitně posouzeny provozní scénáře mezi ŽST Roudnice nad Labem, ŽST Roudnice nad Labem VRT a ŽST Straškov, jejichž cílem je propojení ŽST Roudnice nad Labem a ŽST Roudnice nad Labem VRT osobní dopravou:
- 4.2.5.1 V rámci přípravy Nového železničního spojení Drážďany – Praha bylo uvažováno s infrastrukturním propojením ŽST Roudnice nad Labem VRT a ŽST Roudnice nad Labem, a to prostřednictvím stávající tratě č. 096 Roudnice nad Labem – Straškov – Zlonice. V ŽST Roudnice nad Labem VRT bylo uvažováno se zřízením nástupiště, které může sloužit pro účely provozu určené pro provoz na trati č. 096. V ŽST Roudnice nad Labem VRT nebude výše uvedená infrastruktura provozně propojena s vysokorychlostní tratí Praha – Drážďany.
- 4.2.5.2 V současné době je na stávající trati č. 096 Roudnice nad Labem – Straškov – Zlonice provozována linka U21 Roudnice nad Labem – Straškov – Břiza obec v taktu 60 min. Po realizaci infrastrukturního propojení ŽST Roudnice nad Labem VRT a ŽST Roudnice nad Labem je uvažována obsluha ŽST Roudnice nad Labem VRT vlaky linky U21 s nutností úvratě.
- 4.2.5.3 Požadováno je sledování 2 základních provozních scénářů na trati č. 096:

- a) linka U21 Roudnice nad Labem – Straškov – Bříza obec bude pomocí úvrati obsluhovat i ŽST Roudnice nad Labem VRT, rozsah dopravy vůči stávajícímu stavu zůstává neměnný;
- b) linka U21 Roudnice nad Labem – Straškov – Bříza obec bude pomocí úvrati obsluhovat i ŽST Roudnice nad Labem VRT, rozsah dopravy bude odpovídat nárůstu přepravní poptávky v důsledku provozu vysokorychlostní trati.

4.2.5.4 První provozní scénář, čl. 4.2.5.3 písm. a) těchto ZTP, představuje infrastrukturní opatření minimálního rozsahu a je základem pro realizaci druhého scénáře, čl. 4.2.5.3 písm. b) těchto ZTP. Cílem prověření je stanovit kapacitní možnosti stávající trati č. 096, ŽST Roudnice nad Labem, ŽST Roudnice nad Labem VRT a ŽST Straškov. Dalším cílem je zpracování rozvahy o nezbytných stavebně technických opatřeních na zvýšení kapacity infrastruktury v případě nárůstu přepravní poptávky, včetně případné elektrizace trati v úseku Roudnice nad Labem – Straškov, vybudování 2 nových zastávek v obvodu města Roudnice nad Labem a s nimi vyvolanými investicemi.

4.2.6 V rámci dopravní technologie je nutno prověřit dopad výlukového stavu spočívající v nedostupnosti VRT Praha-Balabenka – sjezd Lovosice na konvenční síť, a to včetně návrhu opatření během tohoto výlukového stavu.

4.3 Organizace výstavby

4.3.1 Bude zpracováno dle „Manuálu pro projektování VRT ve stupni DÚR“ a dle dokumentů v kapitole 7 těchto ZTP.

4.4 Zabezpečovací zařízení

4.4.1 Bude zpracováno dle „Manuálu pro projektování VRT ve stupni DÚR“ a dle dokumentů v kapitole 7 těchto ZTP.

4.4.1.1 V rámci stavby budou použity kompozitní závorová břevna s LED břevnovými svítilnami, velké výstražné kříže a výstražníky v LED provedení.

4.4.1.2 V případě návrhu PZS se 4kvadrantovými závory musí být vždy prověřeno použití postupného (sekvenčního) sklápění závor. Přitom se pro výpočet předzváněcí doby pro přejezdy s pohybem chodců vždy použije výpočet podle bodu 5a) části B) dopisu čj. 3867/2017-SŽDC-O14 - viz Příloha č. 8.1.2 těchto ZTP. V případě negativního výsledku prověření použití postupného (sekvenčního) sklápění závor musí být tato skutečnost, včetně souvisejících důvodů, uvedena v Dokumentaci.

4.4.1.3 V případě výstavby nebo rekonstrukce závor se požaduje navržení a zřízení břevnových svítilen na:

- silnicích I. a II. třídy;
- místních komunikacích funkční třídy B;
- pozemních komunikacích, kde je nejbližší hranice křižovatky od nebezpečného pásma přejezdu blíže, než stanoví ČSN 736380 pro nově zřizované přejezdy.

4.4.2 V případě výstavby nebo rekonstrukce závor na silnicích III. třídy a místních komunikacích funkční třídy C bude návrh použití břevnových svítilen posouzen s ohledem na konkrétní situaci na přejezdu (dopravní moment, přehlednost pozemní komunikace, množství rušivých vlivů) - viz Příloha č. 8.1.3 těchto ZTP. Výsledek posouzení, včetně souvisejících důvodů, bude uveden v Dokumentaci.

4.5 Sdělovací zařízení

4.5.1 Bude zpracováno dle „Manuálu pro projektování VRT ve stupni DÚR“ a dle dokumentů v kapitole 7 těchto ZTP.

4.6 Silnoproudá technologie včetně DŘT, trakční a energetická zařízení

4.6.1 Bude zpracováno dle „Manuálu pro projektování VRT ve stupni DÚR“ a dle dokumentů v kapitole 7 těchto ZTP.

4.7 Ostatní technologická zařízení

4.7.1 Bude zpracováno dle „Manuálu pro projektování VRT ve stupni DÚR“ a dle dokumentů v kapitole 7 těchto ZTP.

4.8 Železniční svršek a spodek

4.8.1 Bude zpracováno dle „Manuálu pro projektování VRT ve stupni DÚR“ a dle dokumentů v kapitole 7 těchto ZTP.

4.9 Nástupiště

4.9.1 Bude zpracováno dle „Manuálu pro projektování VRT ve stupni DÚR“ a dle dokumentů v kapitole 7 těchto ZTP.

4.10 Železniční přejezdy

4.10.1 Bude zpracováno dle „Manuálu pro projektování VRT ve stupni DÚR“ a dle dokumentů v kapitole 7 těchto ZTP.

4.11 Mosty, propustky, zdi

4.11.1 Bude zpracováno dle „Manuálu pro projektování VRT ve stupni DÚR“ a dle dokumentů v kapitole 7 těchto ZTP.

4.12 Železniční tunely

4.12.1 Bude zpracováno dle „Manuálu pro projektování VRT ve stupni DÚR“ a dle dokumentů v kapitole 7 těchto ZTP.

4.13 Ostatní objekty

4.13.1 Součástí stavby budou rovněž nezbytné další objekty nutné pro realizaci Díla, zejména přeložky a ochrana inženýrských sítí, úpravy pozemních komunikací nebo nové komunikace (k technologickým objektům nebo jako náhrada za rušené přejezdy), kabelovody, protihluková opatření podle závěrů hlukové studie a podobně.

4.14 Pozemní stavební objekty

4.14.1 Budova Terminálu Roudnice nad Labem VRT je řešena v samostatné dokumentaci a bude náležitě koordinována.

4.14.2 Zhotovitel bude v rámci zpracování ZP spolupracovat s Odborem bezpečnosti a krizového řízení (O30) při určování bezpečnostních zón a její klasifikace propíše do DÚR.

4.14.3 Zhotovitel provede z pohledu objektové bezpečnosti zajištění instalace prvků fyzické ochrany (mechanické zábranné prostředky, poplachový zabezpečovací a tísňový systém, elektronické systémy kontroly vstupu, dohledový videosystém, nouzové zvukové systémy a hlasové výstražné zařízení) v souladu s požadavky pro bezpečnostní kategorii objektu a bezpečnostních zón uvnitř výpravní budovy.

4.14.4 Zhotovitel při návrhu bude klást důraz na optimalizaci a hospodárnost provozu s ohledem na dopad na životní prostředí – bude uvažováno využití moderních technologií a obnovitelných zdrojů energie (např. tepelná čerpadla, rekuperace, střešní FVE, odolné bezúdržbové pláště budov, předokenní rolety či žaluzie). Při návrhu těchto opatření bude prokázána efektivita, hospodárnost a účelnost vynaložených prostředků.

4.14.5 Zhotovitel bude v rámci zpracování ZP navržená opatření konzultovat s Odborem elektrotechniky a energetiky (O24) - oddělením hlavního energetika.

4.15 Geodetická dokumentace

- 4.15.1 Objednavatel prostřednictvím SŽG dodá geodetické a mapové podklady včetně digitálního modelu terénu. Tyto geodetické a mapové podklady budou splňovat TKP staveb státních drah v souladu s přílohou č. 1 Směrnice GR SŽ Č.11/2006 části I. 3 Geodetické a mapové podklady. Územní rozsah geodetických a mapových podkladů je v digitální podobě součástí zadávací dokumentace.
- 4.15.2 V průběhu zpracování projektové dokumentace budou Zhotovitelem na jeho náklady provedeny veškeré geodetické práce a doplněny mapové podklady v rozsahu potřebném pro zpracování projektové dokumentace.
- 4.15.3 Geodetická dokumentace bude zpracována dle kapitoly 10 Přílohy č. 3b SoD.

4.16 Životní prostředí, EIA, odpady

- 4.16.1 Tato kapitola obsahuje zdůraznění nejdůležitějších požadavků uvedených ve všeobecných technických podmínkách, tj. Přílohy č. 3b SoD.
- 4.16.2 Oznámení a Dokumentace EIA stavby budou zpracovány dle aktuálního znění zákona č. 100/2001 Sb., o posuzování vlivů na životní prostředí a o změně některých souvisejících zákonů (zákon o posuzování vlivů na životní prostředí), zároveň budou plně respektovány příslušné složkové zákony a normy platné v životním prostředí.
- 4.16.2.1 Oznámení záměru dle přílohy č. 3 zákona č. 100/2001 Sb. a dokumentace EIA dle přílohy č. 4 zákona č. 100/2001 Sb. bude zpracováno a podáno na příslušný orgán státní správy v oblasti posuzování vlivů na životní prostředí v počtu paré a na elektronickém nosiči tímto úřadem požadovaném.
- 4.16.3 Bude posouzen vliv na zvláště chráněná území; Naturu 2000 - EVL (evropsky významné lokality), vliv na ptačí oblasti (PO); vliv na územní systém ekologické stability (ÚSES), mimo jiné vliv na biocentra a biokoridory; vliv na významné krajinné prvky (VKP); vliv na zemědělský půdní fond (ZPF); vliv na pozemky určené k plnění funkcí lesa (PUPFL); potenciální vliv na kulturní dědictví (kulturní památky a možná naleziště archeologických artefaktů, zhodnocení dopadu v čase na celkovou realizaci projektu); vliv na vodní zdroje a systém protipovodňové ochrany; a další významné vlivy nutné zohlednit v dokumentaci.
- 4.16.4 Ochrana před hlukem a vibracemi bude posouzena akustickou studií. Bude provedeno posouzení dle nařízení vlády č. 272/2011 Sb. a doplněné o posouzení možnosti vzniku a případné eliminace šíření specifických vibrací způsobujících strukturální hluk.
- 4.16.5 Budou zpracovány aerodynamické studie pro všechny tunelové stavby včetně posouzení možnosti vzniku a případné eliminace efektu „sonic boom“.
- 4.16.6 Rozptylová studie prověří zejména vliv na kvalitu ovzduší v řešeném území ve výhledovém stavu a v období výstavby a provozu. Součástí rozptylové studie bude grafické znázornění větrných růžic.
- 4.16.7 Bude provedeno hodnocení zdravotních rizik autorizovanou osobou ve smyslu zákona č. 258/2000 Sb., o ochraně veřejného zdraví a o změně některých souvisejících zákonů, ve znění pozdějších předpisů a zákona č. 100/2001 Sb.
- 4.16.8 Se srážkovými vodami bude nakládáno dle zákona č. 254/2001 Sb., o vodách a o změně některých zákonů (vodní zákon), ve znění pozdějších předpisů.
- 4.16.9 Stavby budou navrhovány v souladu se směrnicí Evropského parlamentu a Rady 2000/60/ES, která stanovuje rámec pro činnost Společenství v oblasti vodní politiky a problematiky sucha, a s Koncepcí ochrany před následky sucha pro území České republiky.
- 4.16.10 Havarijní a protipovodňový plán – v DÚR bude uvedena nutnost zpracování havarijního a povodňového plánu v dalším stupni PD. Stavba zasahuje do aktivní zóny záplavového území.
- 4.16.11 Projekt odpadového hospodářství bude proveden dle platné legislativy, zejména dle zákona č. 541/2020 Sb., o odpadech a navazujících legislativních norem – v rámci DÚR

- bude na základě průzkumu určena případná možná kontaminace výkopových zemin / hornin včetně chemického složení a následně bude zařazena dle vyhlášky č. 8/2021 Sb., o Katalogu odpadů a posuzování vlastností odpadů (Katalog odpadů).
- 4.16.12 Pokud bude identifikována blízkost lokality soustavy Natura 2000, Zhotovitel požádá příslušný orgán ochrany přírody o odůvodněné Stanovisko orgánu ochrany přírody, pokud je vyžadováno podle § 45i odst. 1 zákona o ochraně přírody a krajiny: které bude ihned po obdržení předáno Objednateli. Součástí žádosti bude mapový výstup s vyznačením lokalit NATURA 2000 v okolí stavby a textový popis lokalit NATURA 2000, včetně uvedení jejich vzdálenosti od stavby.
- 4.16.13 Dokladová část bude obsahovat kapitolu Životní prostředí, kde se budou nacházet vyjádření příslušných orgánů, např. stanovisko k lokalitám NATURA 2000, vyjádření k EIA, stanovisko ke kácení, rozhodnutí o zásahu do významného krajinného prvku, výjimky, atp.

4.17 Přírodovědný průzkum

- 4.17.1 Předmětem díla je provedení přírodovědného průzkumu a tzv. biologické hodnocení dle § 67 zákona č. 114/1992 Sb., o ochraně přírody a krajiny, ve znění pozdějších předpisů, tzn. vypracování hodnocení vlivu závažného zásahu na zájmy ochrany přírody a krajiny ve smyslu § 7 vyhlášky č. 142/2018 Sb., o náležitostech posouzení vlivu záměru a koncepce na evropsky významné lokality a ptačí oblasti a o náležitostech hodnocení vlivu závažného zásahu na zájmy ochrany přírody a krajiny, ve znění pozdějších předpisů, a vypracování migrační studie.
- 4.17.2 Pro potřeby zpracování díla je pro zhotovitele rámcově závazná trasa ze Studie proveditelnosti. Přírodovědný průzkum, tzv. biologické hodnocení a migrační studie budou provedeny v rozsahu potřebném pro umístění stavby do vyznačeného území podél trasy.
- 4.17.3 Přírodovědný průzkum dotčeného území bude zpracován v průběhu celé vegetační sezóny (jaro – podzim). Zhodnocen bude také zimní aspekt v rámci hodnocení archivních prací a vlastního šetření v terénu, zejména s ohledem na migraci velkých savců.
- 4.17.4 Přírodovědný průzkum poskytne úplné a správné podklady pro biologické hodnocení a pro migrační studii.
- 4.17.5 Botanický průzkum zhodnotí bezcévné a cévnaté rostliny (druhy) a vegetaci (rostlinná společenstva).
- 4.17.6 Zoologický průzkum zhodnotí druhy bezobratlých a obratlovců vč. jejich potenciálních migračních cest v zájmovém území (především nikoliv však výhradně savci, obojživelníci, ptáci a letouni).
- 4.17.7 Bude vypracováno hodnocení vlivu závažného zásahu na zájmy ochrany přírody a krajiny (tzv. biologické hodnocení) ve smyslu § 7 vyhlášky č. 142/2018 Sb., o náležitostech posouzení vlivu záměru a koncepce na evropsky významné lokality a ptačí oblasti a o náležitostech hodnocení vlivu závažného zásahu na zájmy ochrany přírody a krajiny, ve znění pozdějších předpisů.
- 4.17.8 Bude vypracována migrační studie včetně doporučení pro projekční činnost.
- 4.17.9 Přírodovědný průzkum bude obsahovat kapitolu archivní rešerše se zpracovanými zdroji archivních dat (např. NDOP a odborné literatury).
- 4.17.10 Pro činnosti spojené s přírodovědným průzkumem, s migrační studií a tzv. biologickým hodnocením budou zpracována také archivní data (např. NDOP) a další průzkumné a výzkumné zprávy přírodovědného charakteru (např. monitoring biodiverzity AOPK). Před zahájením průzkumných prací zhotovitel bude prokazatelně konzultovat jejich rozsah s AOPK a bude respektovat její doporučení. Další průběžné konzultace výsledků s AOPK dle potřeb, minimálně však 1x za 3 měsíce.
- 4.17.11 Poskytnutí součinnosti zadavateli a projednání s dotčeným orgánem ochrany přírody, dotčenými obcemi a dalšími dotčenými stakeholdery.

4.17.12 Posouzení potenciálního ovlivnění dotčeného území výstavbou a provozem tratě a návrh opatření.

4.18 Obecný popis a upřesnění rozsahu stavby

4.18.1 Novostavba úseku trati Praha-Balabenka – sjezd Lovosice

- 4.18.1.1 Předmětem Díla bude návrh na základě Studie proveditelnosti.
- 4.18.1.2 Traťový úsek je koncipovaný jako dvoukolejný v rozsahu a konfiguraci dle přiložené situace (viz Přílohy č. 8.1.4, 8.1.5 a 8.1.6 těchto ZTP). Začátek úseku (před odb. Balabenka) je cca v km 3,800, konec cca v km 51,433 dle technického návrhu ve Studii proveditelnosti. Maximální provozní rychlost se předpokládá 320 km/h (geometrie trati neznemožní v dlouhodobém výhledu zvýšení rychlosti až na 350 km/h) a minimální provozní rychlost 200 km/h. Trať musí být dimenzována pro provoz vlakových jednotek i souprav složených z lokomotivy a vozů interoperabilních dle TSI.
- 4.18.1.3 Součástí DÚR bude úprava konvenční regionální tratě č. 096 Roudnice nad Labem – Straškov v nezbytném rozsahu vyvolané stavbou VRT.
- 4.18.1.4 Součástí DÚR bude návrh odbočení z VRT RS 4 na VRT 42 ve směru na Most a to v těchto lokalitách:
- pro smíšenou dopravu v km cca 30,0;
 - pro osobní dopravu v km cca 35,0.
- 4.18.1.5 Použitá koncepce napájení nových VRT vychází z Programu rozvoje rychlých železničních spojení v České republice schváleného Usnesením č. 389 vlády ČR ze dne 22. května 2017 a z energetických výpočtů zpracovaných v rámci Díla, a to včetně požadavků na napájení následujícího úseku sjezd Lovosice – sjezd Litoměřice. Napájení se předpokládá z nové trakční napájecí stanice (TNS), přičemž nalezení vhodné lokality i samotný návrh TNS je součástí Díla. V rámci návrhu systému napájení bude prověřena potřeba vybudování jedné nebo více záložních TNS. Napájecí systém bude 2x 25 kV AC s autotransformatory. Nová trakční napájecí stanice bude připojena na síť o napěťové hladině 400 kV. Návrh nových energetických zařízení a silnoproudých rozvodů VRT musí být proveden v souladu s příslušnými technickými specifikacemi pro interoperabilitu (TSI) subsystému „Energie“ transevropského konvenčního železničního systému a dalšími navazujícími předpisy a normami.
- 4.18.1.6 Zabezpečovací zařízení nové trati VRT bude ovládáno dálkově. Pracoviště dálkového řízení bude situováno v lokalitě Centrálního dispečerského pracoviště (CDP) Praha. Zabezpečovací zařízení vysokorychlostních tratí musí být provedeno v souladu s příslušnými technickými specifikacemi pro interoperabilitu (TSI) subsystému „Řízení a zabezpečení“ transevropského konvenčního železničního systému a dalšími navazujícími předpisy a normami.

4.18.2 Součástí Díla bude návrh přestavby odb. Balabenka

- 4.18.2.1 Přestavba odb. Balabenka bude vyhotovena ve dvou variantách technického řešení:
- a) První varianta přestavby odb. Balabenka bude vycházet z Přílohy č. 8.1.7 těchto ZTP, tj. Situace dopravní Praha-Balabenka 1:1000.
 - b) Druhá varianta přestavby odb. Balabenka představuje řešení zachovávající dvoukolejně napojení mezi ŽST Praha hl.n. – Praha-Holešovice.
- 4.18.2.2 Návrh bude dále koordinován se záměry uvedenými v kapitole 3 těchto ZTP. Bude navrženo kolejové propojení z VRT do ŽST Praha-Libeň. V rámci návrhu bude prověřen rozsah vyvolaných investic a případná etapizace výstavby dopravní vzhledem k ostatním záměrům.

4.18.3 Napojení do konvenční trati Praha - Děčín

Příloha č. 3c Zvláštní technické podmínky

„RS 4 VRT Praha-Balabenka – sjezd Lovosice“; Zpracování dokumentace pro územní rozhodnutí
Smlouva o dílo na zpracování dokumentace pro územní rozhodnutí

- 4.18.3.1 Součástí Díla bude napojení nové vysokorychlostní tratě na stávající koridorovou trať č. 090 v okolí zastávky Oleško ve směru Lovosice včetně úprav vyvolané stavbou VRT v nezbytném rozsahu.

4.18.4 Terminál VRT Roudnice nad Labem s údržbovou základnou

- 4.18.4.1 Terminál Roudnice nad Labem VRT slouží k přístupu k vysokorychlostní železnici pro jižní část Ústeckého kraje. Předpokládá se využití jak pro cesty v rámci ČR a do zahraničí, tak pro cesty do hlavního města. Z toho důvodu musí být terminál navržen pro dálkové cestující i pro denní dojíždění. V objektu terminálu se nepředpokládá zvláštní prostor pro odbavení cestujících ve smyslu jejich kontroly před nástupem do vlaku.
- 4.18.4.2 Součástí zpracování Díla bude také řešení silničního napojení areálu terminálu na dálnici D8. Koncepce silničního napojení terminálu bude předmětem samostatné veřejné zakázky (Architektonická soutěž).
- 4.18.4.3 Terminál VRT a areál údržbové základny budou navrhovány v návaznosti na „Koncepci při nakládání s nemovitostmi osobních nádraží“ (Ministerstvo dopravy, SŽ, SFDI; <https://www.spravazeleznic.cz/stavby-zakazky/podklady-pro-zhotovitele/koncepce-pri-nakladani-s-nemovitostmi-osobnich-nadrazi>). Koncept technického řešení (výchozí velikost a vybavení terminálu související s provozem VRT) bude předmětem návrhu a projednání v první fázi zpracování dokumentace. Architektonické řešení terminálu bude předmětem samostatné zakázky (Architektonická soutěž).
- 4.18.4.4 Technické řešení kolejiště, veškerého technologického vybavení spojeného s provozem VRT a předpokládané dimenze provozních budov a ploch je součástí konceptu technického řešení předmětu veřejné zakázky. Koncept technického řešení (čl. 6.3.1 těchto ZTP) bude podkladem pro samostatnou veřejnou zakázku (Architektonická soutěž).
- 4.18.4.5 Napojení terminálu a areálu údržbové základny bude zahrnovat návaznosti na ostatní dopravu. Velikost a vybavení terminálu bude předmětem návrhu a projednání v první fázi zpracování dokumentace. Návazností na ostatní dopravu se rozumí zejména: místa pro zastavení a vyčkávání regionálních autobusů (předpokládáme cca 3 odjezdová stání) a místa pro zastavení a vyčkávání dálkových autobusů (předpokládáme cca 3 odjezdová stání). Terminál musí umožnit vzájemný přestup mezi vlaky a autobusy pod zastřešením. Součástí návrhu bude také řešení parkovacích míst pro 3000 osobních aut, 100 jízdních kol a 20 autobusů, přičemž alespoň polovina parkovacích míst pro osobní auta bude řešena formou parkovacího domu. Urbanistické a architektonické řešení areálu terminálu bude předmětem samostatné veřejné zakázky (Architektonická soutěž).
- 4.18.4.6 Objednatel předpokládá, že koncepcí silničního napojení terminálu bude dodána Zhotoviteli pro zpracování do předmětu plnění Díla nejpozději 3 měsíce před odevzdáním 2. dílčího plnění (viz čl. 6.3.2 těchto ZTP), a to jako průběžný výstup Architektonické soutěže.
- 4.18.4.7 Objednatel předpokládá, že výsledek urbanistického a architektonického řešení terminálu (tj. výstup Architektonické soutěže) včetně dokumentace objektů řešených v rámci Architektonické soutěže bude dodána Zhotoviteli pro zpracování do předmětu plnění Díla nejpozději 2 měsíce před odevzdáním 2. dílčího plnění (viz čl. 6.3.2 těchto ZTP). Dokumentace bude Zhotoviteli předána v rozsahu dle Přílohy č. 1 vyhlášky č. 499/2006 Sb., o dokumentaci staveb. Za samotné předání těchto podkladů k zpracování a termín předání je odpovědný Objednatel.

5. NEPOUŽITO

6. SPECIFICKÉ POŽADAVKY

6.1 Všeobecně

- 6.1.1 Součástí Díla je prověření variantních technických řešení pro účely projednání Díla nebo aktualizace technického řešení v případě nově zjištěných skutečností přímo souvisejících s výstavbou a provozem VRT a negativními vlivy na okolí.
- 6.1.2 Součástí Díla bude zpracování požadavků třetích stran, zejména dotčené veřejnosti a samosprávy, přímo souvisejících s výstavbou a provozem VRT a negativními vlivy na okolí, a to po schválení Objednatелеm.
- 6.1.3 Dílo bude vypracováno v českém jazyce.
- 6.1.4 Zhotovitel zajistí spolupráci notifikované osoby na Díle a zajistí notifikaci dokumentace.
- 6.1.5 Terminál bude naprojektován v rámci samostatné zakázky na DÚR a hotová DÚR bude předána Zhotoviteli k zpracování. Projednání celku s dotčenými orgány státní správy a dokladovou část zajistí Zhotovitel.
- 6.1.6 Výluky pro provedení inženýrskogeologického průzkumu je nutné nárokovat dle pravidel pro plánování výlukové činnosti na tratích provozovaných SŽ nejméně 5 měsíců před měsícem, v němž jsou průzkumy požadovány. V oblasti odb. Balabenka mohou být výluky nárokovány pouze v noční době a zejména s ohledem na další stavby probíhající v uzlu Praha.
- 6.1.7 Prezentace s 3D animací je určena pro seznamování veřejnosti se záměrem. Videokompozice bude použita pro urychlení přípravy, projednání projektu ve stupni územního rozhodnutí, pro prezentaci stavby veřejnosti, městským částem a obcím v okolí připravované stavby. V budoucnu bude prezentace použita pro veřejné projednání stavebního řízení.
- 6.1.8 Do 30 dnů od nabytí účinnosti smlouvy bude vypracován a odsouhlasen podrobný harmonogram (dále jen „HMG“), který zobrazí plán prací, zejména: pořizování dílčích průzkumů, jejich zpracování a předání objednateli, plán výrobních porad, jednání na dotčených orgánech státní správy apod.
- 6.1.9 HMG díla bude průběžně doplňován a zpřesňován a dále minimálně jednou měsíčně aktualizován vč. vyznačení plnění jednotlivých kroků a odůvodnění případných změn termínů.
- 6.1.10 Přírodovědný průzkum

Jednotlivými částmi Díla jsou – Archivní rešerše, Sezónní průzkum jarní, Sezónní průzkum letní a podzimní, Sezónní průzkum zimní, Migrační studie, Hodnocení vlivu závažného zásahu na zájmy ochrany přírody a krajiny (tzv. biologické hodnocení) ve smyslu § 7 vyhlášky č. 142/2018 Sb. o náležitostech posouzení vlivu záměru a koncepce na evropsky významné lokality a ptačí oblasti a o náležitostech hodnocení vlivu závažného zásahu na zájmy ochrany přírody a krajiny, ve znění pozdějších předpisů a vypracování závěrečné zprávy, v tomto rozsahu:

- 6.1.10.1 Archivní a rešeršní práce (NDOP, archivní průzkumy, archivní migrační data, apod.);
- 6.1.10.2 Botanické průzkumy (bezcévné a cévnaté rostliny a vegetace) v jarním, letním a podzimním aspektu;
- 6.1.10.3 Zoologické průzkumy (obratlovci, bezobratlí) v jarním, letním, podzimním a zimním aspektu;
- 6.1.10.4 Migrační studie na základě vlastních a archivních dat;
- 6.1.10.5 Hodnocení vlivu závažného zásahu na zájmy ochrany přírody a krajiny (tzv. biologické hodnocení) ve smyslu § 7 vyhlášky č. 142/2018 Sb. o náležitostech posouzení vlivu záměru a koncepce na evropsky významné lokality a ptačí oblasti a o náležitostech

hodnocení vlivu závažného zásahu na zájmy ochrany přírody a krajiny, ve znění pozdějších předpisů;

6.1.10.6 Celkové zpracování závěrečné zprávy pro biologický průzkum.

6.2 Pokyny k projednání a k připomínkovému řízení částí Díla

- 6.2.1 Projednání Díla bude probíhat formou porad s preferencí kombinace prezenční a virtuální formy s elektronickým přístupem (MS Teams).
- 6.2.2 Porady budou svolávány podle potřeby Objednatele nebo Zhotovitele, vždy však před dílčími odevzdáními. Okruh účastníků porad bude stanoven podle projednávané tematiky a podléhá odsouhlasení Objednatelem.
- 6.2.3 Záznam nebo zápis se schůze dle čl. 3.2.7 Přílohy č. 3b SoD zpracovává Zhotovitel. Záznam či zápis může být vyhotoven v elektronické formě.
- 6.2.4 Před zahájením připomínkového řízení provede Objednatel kontrolu úplnosti převzatého Díla v souladu se SoD.
- 6.2.5 Součástí Díla bude dokladová část obsahující záznamy z jednání pořízené Zhotovitelem, doručená vyjádření a stanoviska, doručené podklady, reakce projektanta na doručené námítky, připomínky a stanoviska apod.
- 6.2.6 Zhotovitel je povinen zpracovat připomínky z projednání nezamítnuté Objednatelem, pokud nevybočují z tohoto zadání.
- 6.2.7 Veškerá jednání s Objednatelem budou vedena v českém jazyce (nebo budou tlumočena na náklady Zhotovitele).
- 6.2.8 Všechny vstupy a výpočty prováděné při zpracování Díla budou podrobně a průkazně dokumentovány a doloženy.

6.3 Základní harmonogram zpracování Díla

- 6.3.1 **1. dílčí etapa – do 3 měsíců od nabytí účinnosti SoD** (fakturace 10 %) dojde k předání, resp. uskutečnění:
 - a) zajištění mapových podkladů;
 - b) provedení a vyhodnocení archivních průzkumů a zahájení všech ostatních průzkumů;
 - c) konceptu technického řešení napojení do železničního uzlu Praha dle čl. 4.18.2 těchto ZTP a variant sjezdu VRT tratě na konvenční trať č. 090 dle variant aktualizace ZÚR;
 - d) zpracování a vyhodnocení způsobů mimoúrovňových křížení;
 - e) návrhů variant řešení dle čl. 1.2.11 těchto ZTP vč. základního 3D modelu rozhodujících stavebních objektů zasazený do terénu pro prezentaci záměru samosprávě a MD jako podklad pro rozhodnutí o výsledné variantě řešení;
 - f) výsledků prověření z bodu 1.2.8.
- 6.3.2 **2. dílčí etapa – do 7 měsíců od nabytí účinnosti SoD** (fakturace 10 %) dojde k předání, resp. uskutečnění:
 - a) konceptu technického řešení Díla k projednání, a to zejména návrhu:
 - i. kolejového řešení (situace, podélné a příčné profily);
 - ii. řešení železničního spodku;
 - iii. mostních a tunelových objektů (situace, podélné a příčné profily);
 - iv. řešení napájení, sdělovacího a zabezpečovacího zařízení;
 - v. řešení plně vybaveného střediska údržby;
 - vi. řešení souvisejících pozemních objektů (půdorys, výškové řešení);
 - vii. řešení přístupových komunikací a ploch;

- viii. protihlukových a kompenzačních opatření.
- b) posouzení vlivů záměru na předměty ochrany a celistvost evropsky významné lokality (EVL) a/nebo ptačí oblasti (PO);
- c) základního 3D modelu rozhodujících stavebních objektů zasazený do terénu pro prezentaci záměru samosprávě a veřejnosti.
průběžných výstupů z průzkumů dle 6.3.1 b)
- 6.3.3 **3. dílčí etapa – do 11 měsíců od nabytí účinnosti SoD** (fakturace 30 %) dojde k předání, resp. uskutečnění:
- a) dokončení dokumentace EIA k projednání s Objednatelem vč. variant sjezdu VRT tratě na konvenční trať č. 090 dle aktualizace ZÚR;
- b) zapracování připomínek Objednatele a dokončení dokumentace EIA včetně žádosti o stanovisko EIA;
- c) výpočtu celkových investičních nákladů stavby, resp. rozpočtu a aktualizace ekonomického hodnocení stavby vč. variant sjezdu VRT tratě na konvenční trať č. 090 dle aktualizace ZÚR;
- d) veškerých dalších relevantních výstupů k projednání s Objednatelem;
- e) odevzdání konceptu Záměru projektu.
- f) konečných výstupů z průzkumů dle 6.3.1 b)
- 6.3.4 **4. dílčí etapa – do 3 měsíců od nabytí účinnosti aktualizace ZÚR dotčených krajů** (fakturace 5 %) dojde k předání, resp. uskutečnění:
- a) dopracování technického řešení sjezdu na Lovosice na základě výsledků aktualizace ZÚR Ústeckého kraje;
- b) dokončení dokumentace EIA k předložení orgánu příslušnému k vydání závazného stanoviska EIA na základě výsledků aktualizace ZÚR všech dotčených krajů;
- c) posouzení RAMS;
- d) odevzdání Záměru projektu.
- 6.3.5 **5. dílčí etapa – s předpokladem do 5 měsíců od uskutečnění předchozí etapy, dojde k získání pravomocného kladného závazného stanoviska EIA.** (fakturace 15 %)
- 6.3.6 **6. dílčí etapa – do 3 měsíců od řádného termínu pro uskutečnění předchozí etapy** (fakturace 15 %) dojde k předání, resp. uskutečnění:
- a) dokončení DÚR vč. zajištění úplné dokladové části pro územní řízení vč. zapracování případných podmínek a dalších závěrů z těchto dokladů vyplývajících;
- b) aktualizace dříve zpracovaných částí Díla na základě finální verze DÚR (zejména výpočtu celkových investičních nákladů stavby, resp. rozpočtu a aktualizace ekonomického hodnocení stavby a posouzení RAMS) a jejich projednání s Objednatelem;
- c) projednání finální verze DÚR s Objednatelem vč. zpracování žádosti o vydání územního rozhodnutí;
- d) aktualizovaného 3D modelu rozhodujících stavebních objektů zasazený do terénu pro prezentaci záměru samosprávě a veřejnosti;
- e) předložení finální Objednatelem odsouhlasené verze DÚR orgánu příslušnému k vydání rozhodnutí o umístění stavby dráhy.
- 6.3.7 **7. dílčí etapa – termín dokončení díla, s předpokladem do 2 měsíců od uskutečnění předchozí etapy** (fakturace 15 %) dojde ke konečnému odevzdání Díla v rozsahu a podrobnosti dle čl. 1 těchto ZTP a zejména **k získání pravomocného územního rozhodnutí o umístění stavby**, jež je předmětem Díla. Předání protokolu o provedení Díla.

6.4 Pokyny pro odevzdání Díla

- 6.4.1 Odevzdání bude provedeno v elektronické podobě v dílčích termínech (dle etapizace Díla, tj. dle čl. 6.3 těchto ZTP) a v definitivním termínu dokončení Díla. Objednatel preferuje odevzdání dílčích plnění pouze v elektronické podobě, nevyžaduje-li povaha či účel dílčího plnění odevzdání v listinné podobě.
- 6.4.2 Má-li podle základního harmonogramu zpracování Díla v některé dílčí etapě odevzdáno dílčí plnění jako koncept, rozumí se konceptem plnění, které splňuje všechny požadavky kladené na příslušné dílčí plnění dokumentaci v SoD. Rozdíl mezi konceptem dílčího plnění a jeho konečnou podobou spočívá pouze v tom, že v konečné podobě dílčího plnění jsou zapracovány připomínky objednatele ke konceptu.
- 6.4.3 Struktura elektronického a listinného odevzdání bude provedena dle Přílohy č. 3b čl. 3.4.19.
- 6.4.4 Ke každé dílčí etapě spojené s předáním části Díla bude provedeno odevzdání dokumentace odpovídající stupni rozpracovanosti dle požadavků SOD, na základě projednaného technického řešení, a to **v elektronické podobě** na USB flash disku. Odevzdání v elektronické podobě bude provedeno v uzavřené formě v plném rozsahu a v otevřené formě v rozsahu pro potřeby ověření dílčích výstupů.
- 6.4.5 **Definitivní odevzdání díla**, bude provedeno v listinné podobě v počtu **čtyř** soupřav, se zapracováním veškerých akceptovaných požadavků a připomínek Objednatele a dalších dotčených osob a veškerých požadavků vzešlých z projednání připomínek.
- 6.4.6 Definitivní odevzdání kompletního Díla dle SoD v elektronické podobě bude provedeno dle odstavců 3.4.18 až 3.4.20 Přílohy č. 3b na USB flash disku.
- 6.4.7 **V elektronické podobě** budou složky a soubory důsledně popsány, přičemž odevzdání bude obsahovat řazení o délce cesty max. 225 znaků vč. názvu a přípony cílového souboru. Názvy mohou obsahovat zkratky. Digitální odevzdání bude obsahovat mapu složek a souborů s výpisem nezkrácených názvů složek a souborů.
- 6.4.8 Odevzdání musí být doloženo písemným dokladem prokazujícím předání dokumentace Zhotovitelem a převzetí Objednatelem s odsouhlasením požadovaného rozsahu činností, rozsahu plnění a splnění termínů dle SoD.
- 6.4.9 Čistopis definitivního odevzdání bude autorizován a číslován dle pokynů Objednatele.
- 6.4.10 Samostatně budou Objednateli pouze digitálně odevzdány soubory prostorových dat, které budou předány ve formátu „shapefile (SHP)“ a budou opatřeny metadatami. Zároveň musejí být v souladu se směrnicí č. 2007/2/EC INSPIRE o vybudování evropské infrastruktury prostorových informací a příslušnými nařízeními a technickými pokyny (Technical Guidelines) v platném znění, které se váží ke směrnici INSPIRE, především pak s:
- 6.4.10.1 Nařízením Komise (ES) č. 1205/2008 ze dne 3. prosince 2008, kterým se provádí směrnice Evropského parlamentu a Rady 2007/2/ES týkající se metadat;
- 6.4.10.2 Nařízením Komise (EU) č. 1089/2010 ze dne 23. listopadu 2010, kterým se provádí směrnice Evropského parlamentu a Rady 2007/2/ES, pokud jde o interoperabilitu sad prostorových dat a služeb prostorových dat;
- 6.4.10.3 Nařízením Komise (EU) č. 102/2011 ze dne 4. února 2011, kterým se mění nařízení (EU) č. 1089/2010, kterým se provádí směrnice Evropského parlamentu a Rady 2007/2/ES, pokud jde o interoperabilitu sad prostorových dat a služeb prostorových dat.

7. SOUVISEJÍCÍ DOKUMENTY A PŘEDPISY

- 7.1.1 Zhotovitel se zavazuje provádět Dílo v souladu s obecně závaznými právními předpisy České republiky a EU, technickými normami a s interními předpisy a dokumenty Objednatele (směrnice, vzorové listy, pokyny, TKP, ZTP apod.), vše v platném znění.

- 7.1.2 Objednatel umožňuje Zhotoviteli přístup ke všem svým interním předpisům a dokumentům na následující adrese a kontaktních údajích:

Správa železnic, státní organizace
Centrum telematiky a diagnostiky
Oddělení dokumentace a distribuce tiskových materiálů
Jeremenkova 103/23
779 00 Olomouc



www: www.tudc.cz nebo www.spravazeleznic.cz v sekci „O nás / Vnitřní předpisy / odkaz Dokumenty a předpisy“.

8. PŘÍLOHY

- 8.1.1 Doporučený postup při zpracování Záměru projektu týkajících se mostních objektů u investičních akcí s více mostními objekty“ čj. 10601/2021-SŽ-GR-O6
- 8.1.2 Dopis O14 č.j. 3867/2017-SŽDC-O14
- 8.1.3 Dopis O14 č.j. 22098/2020-SŽ-GR-O14 a dokument „Dočasné požadavky na břevnové svítily pro akce OR“
- 8.1.4 „RS 4 VRT Praha-Balaběnka – sjezd Lovosice“ Situace km 4,700 - 16,500 Správa železnic, státní organizace, 10/2021
- 8.1.5 „RS 4 VRT Praha-Balaběnka – sjezd Lovosice“ Situace km 16,500 - 37,000 Správa železnic, státní organizace, 10/2021
- 8.1.6 „RS 4 VRT Praha-Balaběnka – sjezd Lovosice“ Situace km 36,000 – 53,000 Správa železnic, státní organizace, 10/2021
- 8.1.7 „RS 4 VRT Praha-Balaběnka – sjezd Lovosice“ Situace dopravní Praha-Balaběnka 1:1000, Správa železnic, státní organizace, 10/2021
- 8.1.8 „RS 4 VRT Praha-Balaběnka – sjezd Lovosice“ Situace terminálu Roudnice nad Labem VRT část I, 1:1000, Správa železnic, státní organizace, 10/2021
- 8.1.9 „RS 4 VRT Praha-Balaběnka – sjezd Lovosice“ Situace terminálu Roudnice nad Labem VRT část II, 1:1000, Správa železnic, státní organizace, 10/2021
- 8.1.10 „RS 4 VRT Praha-Balaběnka – sjezd Lovosice“ Schéma tratě část I, Správa železnic, státní organizace, 10/2021
- 8.1.11 „RS 4 VRT Praha-Balaběnka – sjezd Lovosice“ Schéma tratě část II, Správa železnic, státní organizace, 10/2021
- 8.1.12 „RS 4 VRT Praha-Balaběnka – sjezd Lovosice“ Schéma dopravní Praha-Balaběnka, Správa železnic, státní organizace, 10/2021
- 8.1.13 „Studie proveditelnosti Nového železničního spojení Praha – Drážďany“, Správa železnic, státní organizace, 12/2020
- 8.1.14 Rozsah geodetických a mapových podkladů „RS 4 VRT Praha-Vysočany – Lovosice/Litoměřice“, 10/2020. Geodetické mapové podklady budou předány Zhotoviteli po podpisu SoD.
- 8.1.15 Rozsah geodetických a mapových podkladů „Doplnění mapových podkladů pro „RS 4 VRT Praha-Balaběnka – sjezd Lovosice“. Geodetické mapové podklady budou předány Zhotoviteli s předpokladem 09/2022.
- 8.1.16 „Manuál pro projektování VRT ve stupni DÚR“, kapitoly Obsah a Úvod (vč. anglické verze) a Vzorový příčný řez, Správa železnic, státní organizace, verze z 1. 7. 2021
- 8.1.17 „Průchodnost vysokorychlostní trati ochranným pásmem PP Vršky pod Špičákem“

V případě rozporu mezi těmito ZTP a jejich přílohami má přednost text těchto ZTP.

Příloha č. 3c Zvláštní technické podmínky

„RS 4 VRT Praha-Balaběnka – sjezd Lovosice“; Zpracování dokumentace pro územní rozhodnutí
Smlouva o dílo na zpracování dokumentace pro územní rozhodnutí

Zpracoval:

Odbor přípravy VRT (O21)

Správa železnic, státní organizace

