



OMYA a.s. Vápenná

20. ČERVEC 2000

OBVODNÍ BÁŇSKÝ ÚŘAD

BRNO

V Brně dne 12.7.2000

č.j. 2807/00

ROZHODNUTÍ

Obvodní báňský úřad v Brně, jako věcně a místně příslušný orgán státní správy, k návrhu organizace

OMYA a.s., 790 64 VÁPENNÁ
IČO: 45192715

mění

podle ustanovení § 27 odst. 1 zákona č. 44/1988 Sb. o ochraně a využití nerostného bohatství (horní zákon) v platném znění, v součinnosti s dotčenými orgány státní správy tj. s Ministerstvem průmyslu a obchodu ze dne 26.1.2000 č.j. 628/00/3130, s Městským úřadem Jeseník, stavebním úřadem ze dne 14.4.2000 č.j. spr. 1086/00-Ca a v dohodě s orgány životního prostředí tj. Referátem životního prostředí, Okresního úřadu Jeseník ze dne 13.4.2000 č.j. 1619/2000ŽP/R33/Ku a s Ministerstvem životního prostředí, územním odborem pro olomouckou oblast ze dne 28.4.2000 č.j. 870/2/647/00-SŠ dobývací prostor

DOLNÍ LIPOVÁ I

ev. č. 6 0221

o původním plošném obsahu [redacted] km² následovně.

Obvodní báňský úřad v Brně

ruší

vrchol č. D, E a F dobývacího prostoru

Seznam zrušených souřadnic vrcholů

Bod	X	Y
D	1 048 614,99	548 066,51
E	1 048 700,00	548 000,00
F	1 048 783,00	548 109,98

stanovuje

nové hranice dobývacího prostoru Dolní Lipová I, o plošném obsahu [redacted] km², které tvoří nepravidelný obrazec o vrcholech 6, 7, 8, N, O, P, R, A, B, C, 48, G, H, J, 47, 46, 32, 2, 3, 4, a 5, které jsou určeny souřadnicemi v platném souřadnicovém systému JTSK.

Seznam souřadnic vrcholů

Vrchol	Souřadnice X	Souřadnice Y
6	1 049 778,00	550 184,00
7	1 049 686,00	549 921,00
8	1 049 477,00	549 633,00
N	1 049 254,50	549 311,40
O	1 049 195,60	549 219,43
P	1 049 110,49	549 076,33
R	1 049 095,40	548 825,20
A	1 048 918,87	548 737,80
B	1 048 858,30	548 508,39
C	1 048 777,90	548 430,00
48	1 048 813,00	548 365,00
G	1 048 942,25	548 411,00
H	1 049 068,67	548 636,02
J	1 049 135,10	548 750,60
47	1 049 250,00	548 670,00
46	1 049 413,97	548 863,63
32	1 049 494,76	548 953,55
2	1 049 573,00	549 136,50
3	1 049 800,00	549 520,00
4	1 049 916,00	549 797,00
5	1 050 000,00	550 138,00

Dobývací prostor je pod povrchem omezen svislými rovinami vedenými povrchovými hranicemi a výškové ohraničení není stanoveno. Hranice dobývacího prostoru jsou navrženy tak, aby byly respektovány zájmy hospodárného dobývání výhradního ložiska krystalických vápenců a vysokoprocenních vápenců a současně, aby byly respektovány zájmy dotčených právnických i fyzických osob, jichž se těžební činnost na ložisku dotýká. Současný návrh respektuje majetkoprávní vztahy k pozemkům dotčených hornickou činností.

Dobývací prostor se nachází na katastrálním území Dolní Lipová na rozloze [redacted] km², na katastrálním území Horní Lipová na rozloze [redacted] km² a na katastrálním území Vápenná na rozloze [redacted] km²

- Identifikační číslo katastrálních území Dolní Lipová – 684660.
- Identifikační číslo katastrálních území Horní Lipová – 684651.
- Identifikační číslo katastrálních území Vápenná – 776904.

- Okres Jeseník - kód okresu 3809.
- ZUJ obce Lipová – lázně – 540 030.
- ZUJ obce Vápenná – 541 249.

Dobývací prostor byl stanoven pro dobývání výhradního ložiska krystalických vápenců a vysokoprocenních vápenců Horní a Dolní Lipová č. 3 104 200 a byl stanoven rozhodnutím Obvodního báňského úřadu v Brně dne 26.5.1999 č.j. 1718/99.

Zásoby ložiska ve změněném dobývacím prostoru jsou přepočteny a stanoveny k 1.1.2000 jako geologické bilanční volné ve výši [redacted] tun vápence a [redacted] tun vysokoprocenního vápence.

Pro stanovení změněného dobývacího prostoru Dolní Lipová I stanoví Obvodní báňský úřad v Brně následující

podmínky:

1. Zůstávají v platnosti podmínky č. 4, č. 5 a č. 6 z rozhodnutí o sloučení dobývacího prostoru Dolní Lipová ev. č. 6 0221 ze dne 26.5.1999 č.j. 1718/99.
2. Podmínky č. 1, č. 2 a č. 3 výše uvedeného rozhodnutí se ruší, protože jsou bezpředmětné. Hranice dobývacího prostoru nezasahuje do bloku č. 7, který byl rozhodnutím Ministerstva průmyslu a obchodu ze dne 4.11.1999 č.j. 32450/99/3130 vyjmut z evidence bilančních vyhledaných volných zásob na ložisku Dolní Lipová-Lázně-Smrčnick č. 3 104200.
3. Nebude ohrožena ani zhoršena jakost podzemních a povrchových vod např. úkapy pohonných hmot a olejů z těžebních strojů a vozidel. (Podmínka referátu životního prostředí, Okresního úřadu Jeseník ze dne 13.4.2000 č.j. 1619/2000ŽP/ržp).
4. Nezhorší se dané poměry v odtokové lokalitě. (Podmínka referátu životního prostředí, Okresního úřadu Jeseník ze dne 13.4.2000 č.j. 1619/2000ŽP/ržp).
5. Důlní vody vznikající při lomové těžbě, pokud je organizace sama neupotřebí, mohou být nabídnuty jiným zájemcům, či jím samým likvidovány pouze na základě povolení vydaného vodohospodářským orgánem. (Podmínka referátu životního prostředí, Okresního úřadu Jeseník ze dne 13.4.2000 č.j. 1619/2000ŽP/ržp).
6. Dobývka a jí předcházející odtěžení lesního porostu v rozšířeném dobývacím prostoru Dolní Lipová I ev. č. 60221 - blok zásob č. 3 je možná, na základě trvalého odnětí pozemků určených k plnění funkcí lesa. (Podmínka referátu životního prostředí, Okresního úřadu Jeseník ze dne 13.4.2000 č. j. 1619/2000ŽP/R33/K).
7. Rozšíření odvalu lomu Smrčnick - Pomezí, II etapa, lze uskutečnit na základě schválení řízení o změně využití území (územní rozhodnutí) a následném dočasném odnětí pozemků určených k plnění funkcí lesa s předložením náležitostí podle ustanovení § 1 vyhlášky č. 77/1996 Sb. a vypracovaného plánu rekultivace podle ustanovení § 2 jmenované vyhlášky obsahujícího technickou a biologickou část. (Podmínka referátu životního prostředí, Okresního úřadu Jeseník ze dne 13.4.2000 č. j. 1619/2000ŽP/R33/K).
8. Práce nutno provádět tak, aby na pozemcích a lesních porostech docházelo k co nejmenším škodám dle § ustanovení 13 odst. 3 Lesního zákona. (Podmínka referátu životního prostředí, Okresního úřadu Jeseník ze dne 13.4.2000 č. j. 1619/2000ŽP/R33/K).

Odůvodnění

Podáním organizace OMYA a.s. se sídlem ve Vápenné bylo u Obvodního báňského úřadu v Brně zahájeno řízení o změně dobývacího prostoru Dolní Lipová I ev. č. 6 0221 v okrese Jeseník. Žádost byla podána ve smyslu ustanovení § 28 odst. 1 zákona č. 44/1988 Sb. o ochraně a využití nerostného bohatství, v platném znění. Žádost byla doložena dokumentací zpracovanou oprávněným projektantem [REDAKCE] v květnu roku 2000 ve smyslu ustanovení § 2 vyhlášky č. 172/1992 Sb. o dobývacích prostorech, ve dvou vyhotoveních.

Před zahájením řízení organizace projednala zájmy chráněné podle zvláštních předpisů a návrh na změnu dobývacího prostoru doložila:

- a) Rozhodnutím Ministerstva životního prostředí, územního odboru pro olomouckou oblast, stanovením chráněného ložiskového území Dolní Lipová I ze dne 27.4.2000 č.j. 870/2/446/00-Sš.
- b) Předchozím souhlasem Ministerstva životního prostředí, územního odboru pro olomouckou oblast k podání návrhu na stanovení (změnu) dobývacího prostoru Dolní Lipová I ze dne 28.4.2000 č.j. 870/2/647/00-Sš. Podmínky stanovené tímto rozhodnutím byly ze strany organizace splněny před zahájením vlastního řízení o změně dobývacího prostoru.
- c) Oprávněním, že organizace může provádět hornickou činnost ze dne 14.1.1997 č.j. 08-0093/97-415.2.
- d) Doklady a dokumentaci stanovenou prováděcími předpisy k hornímu zákonu:
 - 1) Souhlasné podmiňující vyjádření referátu životního prostředí, Okresního úřadu Jeseník ze dne 13.4.2000 č.j. 1619/2000ŽP/rzp. Podmínky stanovené v tomto vyjádření jsou zohledněny v daném rozhodnutí jako podmínky č. 3, 4 a 5.
 - 2) Souhlas s návrhem územního rozhodnutí a dotčení lesních pozemků, referátu životního prostředí, Okresního úřadu Jeseník ze dne 13.4.2000 č. j. 1619/2000ŽP/R33/K. Podmínky stanovené v tomto vyjádření jsou zohledněny v daném rozhodnutí jako podmínky č. 6, 7 a 8.
 - 3) Zápis z 971. zasedání komise pro projekty a závěrečné zprávy, konané dne 17.12.1999 č.j. 4305/630/99, kde komise doporučuje vzít předložený přepočít na ložiskách Lipová - Lázně, Na Pomezí a Smrčnick, na vědomí jako dostatečný podklad pro změnu ve státní evidenci zásob.
 - 4) Souhlasné stanovisko obce Lipová - Lázně ze dne 28.4.2000 č.j. 1154/00.
 - 5) Souhlasné stanovisko obce Vápenná ze dne 27.4.2000 č.j. 354/2000.
 - 6) Souhlasné vyjádření Lesů České republiky, s.p., Lesní zprávy Javorník, kteří mají právo hospodaření na pozemcích, ze dne 21.4.2000.
 - 7) Souhlasné vyjádření Městského úřadu Jeseník, stavebního úřadu ze dne 14.4.2000 spr. 1086/00-Ca.
 - 8) Souhlasné vyjádření Českého Telecomu ze dne 17.4.2000 č.j. 00769/00/JL.
 - 9) Souhlasné vyjádření Jesenické vodohospodářské společnosti s.r.o., ze dne 17.4.2000 zn. Jze - 33.
 - 10) Souhlasné vyjádření Severomoravské plynárenské a.s., ze dne 3.5.2000 zn: VTL/JU.
 - 11) Souhlasné stanovisko Ministerstva průmyslu a obchodu ze dne 4.1.2000 č.j. 628/00/3130.
- e) Seznam organizací a občanů, kteří přicházejí v úvahu jako účastníci řízení a seznam pozemků.

Na základě výše uvedeného podání vypsál Obvodní báňský úřad v Brně ústní jednání spojené s místním šetřením podle ustanovení § 28 odst. 3 zákona ČNR č. 44/1988 Sb. o ochraně a využití nerostného bohatství v platném znění, na den 7.6.2000. Účastníci jednání a dotčené orgány státní správy byli prokazatelně obesláni a vyzváni k účasti na ústním jednání spojeném s místním šetřením, což je doloženo u spisové agendy předanými doručenkami. Organizaci bylo uloženo, aby doložila do dne konání ústního jednání výpis z obchodního rejstříku, výsledky projednání návrhu na změnu dobývacího prostoru Dolní Lipová I a zhodnocení vlivů na životní prostředí. Organizace při ústním jednání doložila kopii výpisu z obchodního rejstříku, kopii vyjádření k existenci podzemních vedení od Severomoravské energetiky, a. s., ze dne 15.5. 2000 a stanovisko Ministerstva životního prostředí o hodnocení a posuzování vlivů na životní prostředí podle ustanovení § 11 zákona č. 244/1992 Sb. o posuzování vlivů na životní prostředí ze dne 10. 12. 1996 č. j. 400/4273/871/1107/96/13-Gr.


K ústnímu jednání se dostavil zástupce MŽP [redacted] zástupce Lesní správy Javorník [redacted] a zástupci organizace. Místostarosta obce Dolní Lipová I se dostavil k místnímu šetření. Zástupci OkÚ Jeseník, referátu životního prostředí se telefonicky omluvili a sdělili, že platí jejich písemné vyjádření ze dne 13. 4. 2000. Vyjádření OkÚ Jeseník referátu ŽP ze dne 13. 4. 2000 je vyjádřením vodohospodářského orgánu, který stanovuje dvě podmínky, dále vyjádřením orgánu ochrany přírody – bez námitek, vyjádřením orgánů státní správy lesů – bez námitek. Rozhodnutí OkÚ Jeseník referátu ŽP z 13. 4. 2000 č. j. 1619/2000ŽP/R33/Ku, které vydává souhlas s návrhem územního rozhodnutí a dotčení lesních pozemků při změně dobývacího prostoru Dolní Lipová I ev. č. 6 0221. V tomto rozhodnutí jsou stanoveny 3 podmínky.

Úvodem ústního jednání byli zúčastnění seznámeni s obsahem projektové dokumentace, s problematikou změny dobývacího prostoru Dolní Lipová I, která spočívá ve zmenšení hranic dobývacího prostoru o vrcholy D, E, F a rozšíření dobývacího prostoru o vrchol 47. Nově vzniklý vrchol z důvodů geologických (ochrana bloku č. 6) je č. 48. Dále byli seznámeni s geologickou charakteristikou ložiska a s výsledky projednání návrhu na změnu dobývacího prostoru Dolní Lipová I s účastníky řízení a s dotčenými orgány státní správy.

Všichni zúčastnění byli seznámeni s rozhodnutím Ministerstva průmyslu a obchodu, ze dne 4. 11. 1999 zn. 32450/99/3130 o odpisu části zásob výhradního ložiska Dolní Lipová – Lázně - Smrčnick – IČ 3 104200, s rozhodnutím MŽP územního odboru pro olomouckou oblast ze dne 27. 4. 2000 č. j. 870/2/446/00-Šs o změně CHLÚ Dolní Lipová I, s rozhodnutím o předchozím souhlasu k podání návrhu na stanovení (změnu) dobývacího prostoru Dolní Lipová I vydaného MŽP územním odborem pro olomouckou oblast dne 28. 4. 2000 pod č. j. 870/2/647/00-Šs, se souhlasným vyjádřením obce Dolní Lipová ze dne 28. 4. 2000, se souhlasným vyjádřením Lesů ČR s. p. ze dne 21. 4. 2000, se souhlasným vyjádřením referátu životního prostředí OkÚ Jeseník ze dne 13. 4. 2000, zn. 1619/2000ŽP/ržp, se souhlasným stanoviskem MÚ Jeseník správního odboru ze dne 14. 4. 2000 č. j. Spr.1086/00-Ca, se souhlasným stanoviskem Obce Vápenná ze dne 27. 4. 2000, s vyjádřením Českého Telecomu ze dne 17. 4. 2000, s vyjádřením Jesenické vodohospodářské společnosti, s. r. o. ze dne 17. 4. 2000, s vyjádřením Severomoravské plynárenské a. s. ze dne 3. 5. 2000 a se stanoviskem Ministerstva průmyslu a obchodu ze dne 4. 1. 2000, zn. 628/00/3130.

Po provedeném ústním jednání bylo vykonáno místní šetření, které potvrdilo výše uvedené skutečnosti a jednoznačně zdůvodnilo opodstatněnost změny dobývacího prostoru Dolní Lipová I.


Po provedeném místním šetření vydali níže uvedení svoje stanoviska a vyjádření :

Stanovisko MŽP - po seznámení s projednávaným návrhem na změnu DP Dolní Lipová I nemám k této změně (rozšíření o část zásob uvedenou jako blok III a zmenšení o část bloku č. 7) připomínky. 

Stanovisko OÚ Lipová Lázně - nemám námitek.

Obvodní báňský úřad oznámil zahájení řízení o změně dobývacího prostoru dotčeným orgánům státní správy a všem známým účastníkům řízení v řádné lhůtě před ústním jednáním a současně upozornil účastníky, že své připomínky a návrhy mohou uplatnit nejpozději při ústním jednání, jinak k nim nemusí být přihlédnuto. K řešení otázky změny hranic dobývacího prostoru Dolní Lipová I byli Obvodním báňským úřadem v Brně obesláni účastníci řízení, jejichž práva a právem chráněné zájmy, byly změnou hranic dobývacího prostoru Dolní Lipová I přímo dotčeni. Majitelé pozemků v nedotčené části dobývacího prostoru, tímto nebyli ze strany Obvodního báňského úřadu v Brně přizváni k jednání, protože nebyli na svých právech dotčeni. Proto bylo rozhodnuto tak, jak je výše uvedeno.



V příloze zdejší úřad vrací jedno vyhotovení návrhu změny dobývacího prostoru Dolní Lipová I opatřené doložkou zdejšího úřadu.

Správní poplatek byl stanoven ve výši  Kč dle zmocnění ustanovení položky č. 58 zákona č. 368/1992 Sb. v platném znění Poplatek byl uhrazen kolgovými známkami pod č.j. 2866/00 vylepenými na originálu rozhodnutí.


Po nabytí právní moci bude v evidenci zdejšího úřadu vyznačena změna dobývacího prostoru Dolní Lipová I.

Poučení

Proti tomuto rozhodnutí lze podat podle § 53 zákona č. 71/1967 Sb. o správním řízení, odvolání k Českému báňskému úřadu v Praze, prostřednictvím Obvodního báňského úřadu v Brně ve lhůtě 15 dnů ode dne jeho doručení.



Za správnost vyhotovení:



Rozdělovník:

účastníci řízení - doručení do vlastních rukou


1. OMYA a.s., 790 64 Vápenná + dokumentace
2. Obec Lipová – lázně, k rukám pana starosty, 790 61 Lipová – Lázně
3. Obec Vápenná, k rukám pana starosty, 790 64 Vápenná
4. Lesy České republiky s.p., Přemyslova 1106, 501 68 Hradec Králové




dotčené orgány státní správy a samosprávy - doručení


5. MŽP, ÚO pro olomouckou oblast, Wellnerova 5, 779 00 OLOMOUC + mapová příloha
6. Městský úřad Jeseník, stavební odbor, Masarykovo nám. 1/167, 790 27 JESENÍK + mapová příloha
7. Okresní úřad Jeseník, k rukám přednosta úřadu, referát životního prostředí, K. Čapka 1147, 790 01 Jeseník + mapová příloha
8. Okresní úřad Jeseník, okresní hygienik, 790 01 Jeseník

na vědomí - obyčejně

9. Český báňský úřad v Praze, Kozí 4, PRAHA 1 + mapová příloha
10. Okresní katastrální úřad Jeseník, 790 01 Jeseník + mapová příloha
11. Ministerstvo průmyslu a obchodu ČR, Na Františku 32, 110 15 PRAHA + mapová příloha
12. Ministerstvo životního prostředí, Vršovická 65, PRAHA 10
13. NIS Geofond Praha, odbor nerostných surovin + mapová příloha

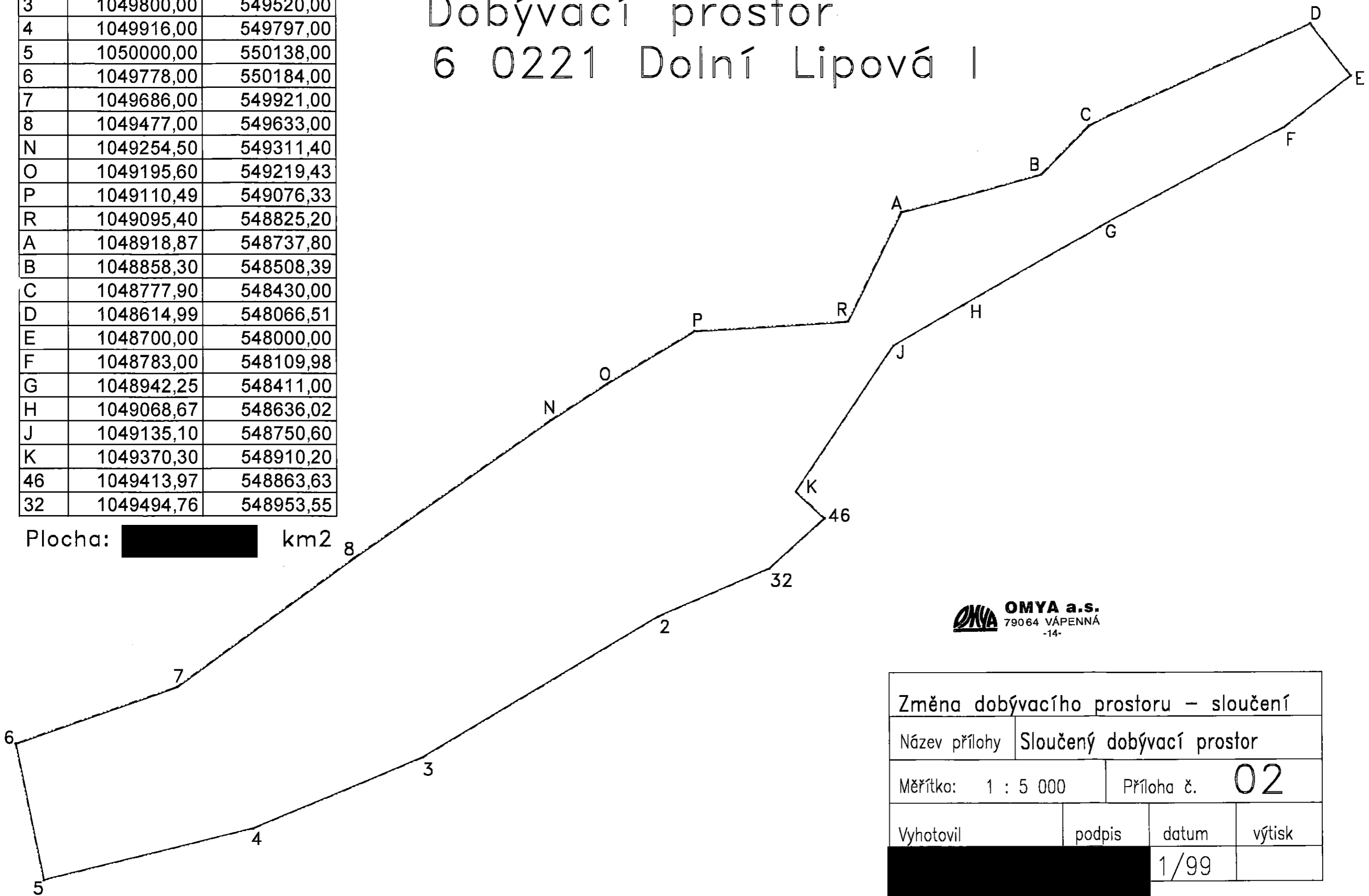


-  Aktivní plochy - změna 2022
-  Aktivní plochy dotčených parcel
-  Neaktivní plochy dotčených parcel

ZEMĚMĚŘICTVÍ JESENÍK s.r.o.  Karla Čapka 553/6 790 01 Jeseník www.zemies.cz	Č. zakázky: U2/2023	Nálezitostmi a přesností odpovídá právním předpisům a podmínkám písemně dohodnutým s objednatelem
	Zaměřil: [redacted]	
	Dne: 28.12.2022	
	Vypracoval: [redacted]	
	Dne: 26.1.2023	
Souřadnicový systém: S-JTSK	Přístroj: TPS LEICA TS 11, GPS LEICA	
Výškový systém: Bpv	Tř. přesnosti: 3 (dle ČSN 01 3410)	
Okres: Jeseník	Katastrální území: Dolní Lipová, Horní Lipová	
Mapový list: St. Město 0-4, Jeseník 9-4		
Objednatel: OMYA CZ s.r.o., 790 61 Lipová-lázně, č.p.765		
Stavba: Základní důlní mapa		
Objekt: Lom Smrčnick - Pomezí		
Výkres: Přehledný zákres užívaných ploch - zákres do ortofoto		
	Ověřil Hlavní důlní měřič: [redacted]	
	Dne: 28.1.2023 Č. ověření: 0221/2023	
	Formát: A3 Číslo výkresu: 1	
	Měřítko: 1:2 000	

Bod	Souřadnice X	Souřadnice Y
2	1049573,00	549136,50
3	1049800,00	549520,00
4	1049916,00	549797,00
5	1050000,00	550138,00
6	1049778,00	550184,00
7	1049686,00	549921,00
8	1049477,00	549633,00
N	1049254,50	549311,40
O	1049195,60	549219,43
P	1049110,49	549076,33
R	1049095,40	548825,20
A	1048918,87	548737,80
B	1048858,30	548508,39
C	1048777,90	548430,00
D	1048614,99	548066,51
E	1048700,00	548000,00
F	1048783,00	548109,98
G	1048942,25	548411,00
H	1049068,67	548636,02
J	1049135,10	548750,60
K	1049370,30	548910,20
46	1049413,97	548863,63
32	1049494,76	548953,55

Dobývací prostor 6 0221 Dolní Lipová I



Plocha: km²

OMYA a.s.
79064 VÁPENNÁ
-14-

Změna dobývacího prostoru – sloučení			
Název přílohy	Sloučený dobývací prostor		
Měřítko: 1 : 5 000	Příloha č. 02		
Vyhotovil	podpis	datum	výtisk
 	 	1/99	