

T-Mobile Czech Republic a.s.
Tomíčkova 2144/1
148 00 Praha 4
IČO: 64949681
DIČ: CZ64949681



Smlouva o budoucí smlouvě o zřízení věcného břemene (služebnosti) 2023/OMP/0855 (etapa A), TMCZ č. 12319/bVB3/FTTH-000/2023

uzavřena níže uvedeného dne, měsíce a roku ve smyslu § 1785 a násl. zákona č. 89/2012 Sb., občanský zákoník, (dále jen „občanský zákoník“) podle §104 zák. č. 127/2005 Sb., o elektronických komunikacích a o změně některých souvisejících zákonů (dále jen „ZEK“) mezi těmito smluvními stranami:

T-Mobile Czech Republic, a.s.

se sídlem: Praha 4, Tomíčkova 2144/1, 148 00
zapsaná v obchodním rejstříku vedeném Městským soudem v Praze, oddíl B, vložka 3787
zastoupená: [QR code] na základě pověření
IČO: 64949681
DIČ: CZ6494 9681
bankovní spojení: BNP Paribas S.A., pobočka Česká republika
číslo účtu: 064450-6002770110/6300
plátce DPH

jako budoucí oprávněný z věcného břemene
(dále jen „budoucí oprávněný“)

a

Městská část Praha 10

se sídlem: Vršovická 1429/68, 101 00, Praha 10
IČO: 00063941
DIČ: CZ00063941
bankovní spojení: Česká spořitelna, a. s. Praha 10
číslo účtu: 9021-2000733369/0800
zastoupená Ing. arch. Martinem Valovičem, starostou
k smluvnímu ujednání je oprávněn: Bc. Jakub Brzoň, vedoucí OMP
(dále jen „budoucí povinný“)
(každý z nich též jako „smluvní strana“ nebo společně jako „smluvní strany“),

I. Úvodní ustanovení

1. Hlavní město Praha je vlastníkem nemovitých věcí (dále jednotlivě též jen „nemovitost“), a to následujících pozemků:
 - **parc. č. 806/25**, druh pozemku: ostatní plocha, plocha o výměře 232 m², k. ú. Malešice. Pozemek je zapsán na listu vlastnictví č. 620 pro k. ú. Malešice, obec Praha, u Katastrálního úřadu pro hlavní město Prahu.
 - **parc. č. 806/26**, druh pozemku: ostatní plocha, plocha o výměře 133 m², k. ú. Malešice. Pozemek je zapsán na listu vlastnictví č. 620 pro k. ú. Malešice, obec Praha, u Katastrálního úřadu pro hlavní město Prahu.

- **parc. č. 806/298**, druh pozemku: ostatní plocha, plocha o výměře 11699 m², k. ú. Malešice. Pozemek je zapsán na listu vlastnictví č. 620 pro k. ú. Malešice, obec Praha, u Katastrálního úřadu pro hlavní město Prahu.

- **parc. č. 806/299**, druh pozemku: ostatní plocha, plocha o výměře 9216 m², k. ú. Malešice. Pozemek je zapsán na listu vlastnictví č. 620 pro k. ú. Malešice, obec Praha, u Katastrálního úřadu pro hlavní město Prahu.

- **parc. č. 806/300**, druh pozemku: ostatní plocha, plocha o výměře 9651 m², k. ú. Malešice. Pozemek je zapsán na listu vlastnictví č. 620 pro k. ú. Malešice, obec Praha, u Katastrálního úřadu pro hlavní město Prahu.

- **parc. č. 806/338**, druh pozemku: ostatní plocha, plocha o výměře 1116 m², k. ú. Malešice. Pozemek je zapsán na listu vlastnictví č. 620 pro k. ú. Malešice, obec Praha, u Katastrálního úřadu pro hlavní město Prahu.

- **parc. č. 806/465**, druh pozemku: ostatní plocha, plocha o výměře 750 m², k. ú. Malešice. Pozemek je zapsán na listu vlastnictví č. 620 pro k. ú. Malešice, obec Praha, u Katastrálního úřadu pro hlavní město Prahu.

- **parc. č. 806/612**, druh pozemku: ostatní plocha, plocha o výměře 74 m², k. ú. Malešice. Pozemek je zapsán na listu vlastnictví č. 620 pro k. ú. Malešice, obec Praha, u Katastrálního úřadu pro hlavní město Prahu.

- **parc. č. 806/614**, druh pozemku: ostatní plocha, plocha o výměře 6 m², k. ú. Malešice. Pozemek je zapsán na listu vlastnictví č. 620 pro k. ú. Malešice, obec Praha, u Katastrálního úřadu pro hlavní město Prahu.

- **parc. č. 806/615**, druh pozemku: ostatní plocha, plocha o výměře 141 m², k. ú. Malešice. Pozemek je zapsán na listu vlastnictví č. 620 pro k. ú. Malešice, obec Praha, u Katastrálního úřadu pro hlavní město Prahu.

- **parc. č. 806/623**, druh pozemku: ostatní plocha, plocha o výměře 160 m², k. ú. Malešice. Pozemek je zapsán na listu vlastnictví č. 620 pro k. ú. Malešice, obec Praha, u Katastrálního úřadu pro hlavní město Prahu.

- **parc. č. 806/631**, druh pozemku: ostatní plocha, plocha o výměře 1451 m², k. ú. Malešice. Pozemek je zapsán na listu vlastnictví č. 620 pro k. ú. Malešice, obec Praha, u Katastrálního úřadu pro hlavní město Prahu.

- **parc. č. 806/632**, druh pozemku: ostatní plocha, plocha o výměře 1108 m², k. ú. Malešice. Pozemek je zapsán na listu vlastnictví č. 620 pro k. ú. Malešice, obec Praha, u Katastrálního úřadu pro hlavní město Prahu.

- **parc. č. 806/658**, druh pozemku: ostatní plocha, plocha o výměře 105 m², k. ú. Malešice. Pozemek je zapsán na listu vlastnictví č. 620 pro k. ú. Malešice, obec Praha, u Katastrálního úřadu pro hlavní město Prahu.

- **parc. č. 806/682**, druh pozemku: ostatní plocha, plocha o výměře 93 m², k. ú. Malešice. Pozemek je zapsán na listu vlastnictví č. 620 pro k. ú. Malešice, obec Praha, u Katastrálního úřadu pro hlavní město Prahu.
- **parc. č. 806/688**, druh pozemku: ostatní plocha, plocha o výměře 115 m², k. ú. Malešice. Pozemek je zapsán na listu vlastnictví č. 620 pro k. ú. Malešice, obec Praha, u Katastrálního úřadu pro hlavní město Prahu.
- **parc. č. 806/695**, druh pozemku: ostatní plocha, plocha o výměře 75 m², k. ú. Malešice. Pozemek je zapsán na listu vlastnictví č. 620 pro k. ú. Malešice, obec Praha, u Katastrálního úřadu pro hlavní město Prahu.
- **parc. č. 806/696**, druh pozemku: ostatní plocha, plocha o výměře 114 m², k. ú. Malešice. Pozemek je zapsán na listu vlastnictví č. 620 pro k. ú. Malešice, obec Praha, u Katastrálního úřadu pro hlavní město Prahu.
- **parc. č. 806/730**, druh pozemku: ostatní plocha, plocha o výměře 107 m², k. ú. Malešice. Pozemek je zapsán na listu vlastnictví č. 620 pro k. ú. Malešice, obec Praha, u Katastrálního úřadu pro hlavní město Prahu.
- **parc. č. 806/825**, druh pozemku: ostatní plocha, plocha o výměře 9 m², k. ú. Malešice. Pozemek je zapsán na listu vlastnictví č. 620 pro k. ú. Malešice, obec Praha, u Katastrálního úřadu pro hlavní město Prahu.
- **parc. č. 806/336**, druh pozemku: ostatní plocha, plocha o výměře 242 m², k. ú. Malešice. Pozemek je zapsán na listu vlastnictví č. 620 pro k. ú. Malešice, obec Praha, u Katastrálního úřadu pro hlavní město Prahu.
- **parc. č. 806/348**, druh pozemku: zastavěná plocha a nádvoří, plocha o výměře 1507 m², k. ú. Malešice. Pozemek je zapsán na listu vlastnictví č. 620 pro k. ú. Malešice, obec Praha, u Katastrálního úřadu pro hlavní město Prahu.
- **parc. č. 806/349**, druh pozemku: ostatní plocha, plocha o výměře 1032 m², k. ú. Malešice. Pozemek je zapsán na listu vlastnictví č. 620 pro k. ú. Malešice, obec Praha, u Katastrálního úřadu pro hlavní město Prahu.
- **parc. č. 806/573**, druh pozemku: ostatní plocha, plocha o výměře 304 m², k. ú. Malešice. Pozemek je zapsán na listu vlastnictví č. 620 pro k. ú. Malešice, obec Praha, u Katastrálního úřadu pro hlavní město Prahu.
- **parc. č. 806/575**, druh pozemku: ostatní plocha, plocha o výměře 304 m², k. ú. Malešice. Pozemek je zapsán na listu vlastnictví č. 620 pro k. ú. Malešice, obec Praha, u Katastrálního úřadu pro hlavní město Prahu.
- **parc. č. 806/577**, druh pozemku: ostatní plocha, plocha o výměře 305 m², k. ú. Malešice. Pozemek je zapsán na listu vlastnictví č. 620 pro k. ú. Malešice, obec Praha, u Katastrálního úřadu pro hlavní město Prahu.

- **parc. č. 806/579**, druh pozemku: ostatní plocha, plocha o výměře 309 m², k. ú. Malešice. Pozemek je zapsán na listu vlastnictví č. 620 pro k. ú. Malešice, obec Praha, u Katastrálního úřadu pro hlavní město Prahu.
- **parc. č. 806/581**, druh pozemku: ostatní plocha, plocha o výměře 299 m², k. ú. Malešice. Pozemek je zapsán na listu vlastnictví č. 620 pro k. ú. Malešice, obec Praha, u Katastrálního úřadu pro hlavní město Prahu.
- **parc. č. 806/583**, druh pozemku: ostatní plocha, plocha o výměře 294 m², k. ú. Malešice. Pozemek je zapsán na listu vlastnictví č. 620 pro k. ú. Malešice, obec Praha, u Katastrálního úřadu pro hlavní město Prahu.
- **parc. č. 806/596**, druh pozemku: ostatní plocha, plocha o výměře 605 m², k. ú. Malešice. Pozemek je zapsán na listu vlastnictví č. 620 pro k. ú. Malešice, obec Praha, u Katastrálního úřadu pro hlavní město Prahu.
- **parc. č. 806/597**, druh pozemku: ostatní plocha, plocha o výměře 226 m², k. ú. Malešice. Pozemek je zapsán na listu vlastnictví č. 620 pro k. ú. Malešice, obec Praha, u Katastrálního úřadu pro hlavní město Prahu.
- **parc. č. 806/600**, druh pozemku: ostatní plocha, plocha o výměře 214 m², k. ú. Malešice. Pozemek je zapsán na listu vlastnictví č. 620 pro k. ú. Malešice, obec Praha, u Katastrálního úřadu pro hlavní město Prahu.
- **parc. č. 806/604**, druh pozemku: ostatní plocha, plocha o výměře 215 m², k. ú. Malešice. Pozemek je zapsán na listu vlastnictví č. 620 pro k. ú. Malešice, obec Praha, u Katastrálního úřadu pro hlavní město Prahu.
- **parc. č. 806/609**, druh pozemku: ostatní plocha, plocha o výměře 82 m², k. ú. Malešice. Pozemek je zapsán na listu vlastnictví č. 620 pro k. ú. Malešice, obec Praha, u Katastrálního úřadu pro hlavní město Prahu.
- **parc. č. 806/654**, druh pozemku: ostatní plocha, plocha o výměře 93 m², k. ú. Malešice. Pozemek je zapsán na listu vlastnictví č. 620 pro k. ú. Malešice, obec Praha, u Katastrálního úřadu pro hlavní město Prahu.
- **parc. č. 806/655**, druh pozemku: ostatní plocha, plocha o výměře 84 m², k. ú. Malešice. Pozemek je zapsán na listu vlastnictví č. 620 pro k. ú. Malešice, obec Praha, u Katastrálního úřadu pro hlavní město Prahu.
- **parc. č. 806/689**, druh pozemku: ostatní plocha, plocha o výměře 261 m², k. ú. Malešice. Pozemek je zapsán na listu vlastnictví č. 620 pro k. ú. Malešice, obec Praha, u Katastrálního úřadu pro hlavní město Prahu.
- **parc. č. 806/744**, druh pozemku: ostatní plocha, plocha o výměře 1140 m², k. ú. Malešice. Pozemek je zapsán na listu vlastnictví č. 620 pro k. ú. Malešice, obec Praha, u Katastrálního úřadu pro hlavní město Prahu.

- **parc. č. 806/826**, druh pozemku: ostatní plocha, plocha o výměře 8 m², k. ú. Malešice. Pozemek je zapsán na listu vlastnictví č. 620 pro k. ú. Malešice, obec Praha, u Katastrálního úřadu pro hlavní město Prahu.
- **parc. č. 2244/1**, druh pozemku: ostatní plocha, plocha o výměře 27184 m², k. ú. Strašnice. Pozemek je zapsán na listu vlastnictví č. 2476 pro k. ú. Strašnice, obec Praha, u Katastrálního úřadu pro hlavní město Prahu.
- **parc. č. 2244/173**, druh pozemku: ostatní plocha, plocha o výměře 9136 m², k. ú. Strašnice. Pozemek je zapsán na listu vlastnictví č. 2476 pro k. ú. Strašnice, obec Praha, u Katastrálního úřadu pro hlavní město Prahu.
- **parc. č. 2244/224**, druh pozemku: ostatní plocha, plocha o výměře 973 m², k. ú. Strašnice. Pozemek je zapsán na listu vlastnictví č. 2476 pro k. ú. Strašnice, obec Praha, u Katastrálního úřadu pro hlavní město Prahu.
- **parc. č. 2244/227**, druh pozemku: ostatní plocha, plocha o výměře 92 m², k. ú. Strašnice. Pozemek je zapsán na listu vlastnictví č. 2476 pro k. ú. Strašnice, obec Praha, u Katastrálního úřadu pro hlavní město Prahu.
- **parc. č. 2244/230**, druh pozemku: ostatní plocha, plocha o výměře 122 m², k. ú. Strašnice. Pozemek je zapsán na listu vlastnictví č. 2476 pro k. ú. Strašnice, obec Praha, u Katastrálního úřadu pro hlavní město Prahu.
- **parc. č. 2244/199**, druh pozemku: ostatní plocha, plocha o výměře 98 m², k. ú. Strašnice. Pozemek je zapsán na listu vlastnictví č. 2476 pro k. ú. Strašnice, obec Praha, u Katastrálního úřadu pro hlavní město Prahu.
- **parc. č. 2244/201**, druh pozemku: ostatní plocha, plocha o výměře 103 m², k. ú. Strašnice. Pozemek je zapsán na listu vlastnictví č. 2476 pro k. ú. Strašnice, obec Praha, u Katastrálního úřadu pro hlavní město Prahu.
- **parc. č. 2244/203**, druh pozemku: ostatní plocha, plocha o výměře 100 m², k. ú. Strašnice. Pozemek je zapsán na listu vlastnictví č. 2476 pro k. ú. Strašnice, obec Praha, u Katastrálního úřadu pro hlavní město Prahu.
- **parc. č. 2244/205**, druh pozemku: ostatní plocha, plocha o výměře 98 m², k. ú. Strašnice. Pozemek je zapsán na listu vlastnictví č. 2476 pro k. ú. Strašnice, obec Praha, u Katastrálního úřadu pro hlavní město Prahu.
- **parc. č. 2244/207**, druh pozemku: ostatní plocha, plocha o výměře 103 m², k. ú. Strašnice. Pozemek je zapsán na listu vlastnictví č. 2476 pro k. ú. Strašnice, obec Praha, u Katastrálního úřadu pro hlavní město Prahu.
- **parc. č. 2244/209**, druh pozemku: ostatní plocha, plocha o výměře 95 m², k. ú. Strašnice. Pozemek je zapsán na listu vlastnictví č. 2476 pro k. ú. Strašnice, obec Praha, u Katastrálního úřadu pro hlavní město Prahu.

- **parc. č. 2244/219**, druh pozemku: ostatní plocha, plocha o výměře 134 m², k. ú. Strašnice. Pozemek je zapsán na listu vlastnictví č. 2476 pro k. ú. Strašnice, obec Praha, u Katastrálního úřadu pro hlavní město Prahu.

- **parc. č. 2244/223**, druh pozemku: ostatní plocha, plocha o výměře 47 m², k. ú. Strašnice. Pozemek je zapsán na listu vlastnictví č. 2476 pro k. ú. Strašnice, obec Praha, u Katastrálního úřadu pro hlavní město Prahu.

- **parc. č. 2244/228**, druh pozemku: ostatní plocha, plocha o výměře 19 m², k. ú. Strašnice. Pozemek je zapsán na listu vlastnictví č. 2476 pro k. ú. Strašnice, obec Praha, u Katastrálního úřadu pro hlavní město Prahu.

- **parc. č. 2244/255**, druh pozemku: ostatní plocha, plocha o výměře 30 m², k. ú. Strašnice. Pozemek je zapsán na listu vlastnictví č. 2476 pro k. ú. Strašnice, obec Praha, u Katastrálního úřadu pro hlavní město Prahu.

2. Na základě zákona č. 131/2000 Sb., o hlavním městě Praze, v platném znění, a na základě vyhlášky č. 55/2000 Sb., Statutu hlavního města Prahy, svěřilo hlavní město Praha výše uvedené pozemky (dále jen „pozemek či pozemky“) do správy budoucímu povinnému, který na základě shora uvedených právních předpisů vykonává k pozemku práva a povinnosti vlastníka a je tak oprávněn s pozemkem nakládat a mimo jiné je rovněž oprávněn k němu zřídit věcné břemeno.
3. Budoucí oprávněný je investorem stavby s označením: **„FIS_FTTH_CZ_2977_12319_00171_Praha_Malešice_A“** (dále jen jako stavba“). V rámci této stavby dojde k umístění vedení veřejné komunikační sítě, a to dle projektové dokumentace vypracované společností: **LOSKY, s.r.o.**, IČO: 03183696, se sídlem: Sezemická 2757/2, Horní Počernice, 193 00 Praha 9, Doručovací číslo: Hala A1 Stavba po jejím dokončení, bude ve výlučném vlastnictví budoucího oprávněného, a to tak, že výše uvedená stavba zasáhne do pozemků svěřených do správy budoucího povinného. To vše na základě potřebných povolení k realizaci stavby, případně na základě dalších rozhodnutí či povolení vydaných k tomu příslušnými orgány veřejné správy. Přibližné umístění a rozsah primárního komunikačního vedení (dále jen „Komunikační vedení na pozemku“) je vyznačeno v přiloženém plánu, který tvoří přílohu č. 1 této smlouvy.

II.

Předmět smlouvy

1. Předmětem této smlouvy je oboustranný závazek smluvních stran uzavřít do 3 měsíců ode dne, kdy budoucí oprávněný vyzve budoucího povinného k uzavření smlouvy o zřízení věcného břemene (služebnosti) a zároveň předloží budoucímu povinnému odborný geometrický plán (zpracovaný v souladu s čl. V odst. 1 této smlouvy), kterým bude zaměřeno přesné umístění Komunikačního vedení na pozemku, smlouvu o zřízení věcného břemene (služebnosti) a za tím účelem si poskytnout veškerou požadovatelnou součinnost. Smlouvou o zřízení věcného břemene poté budoucí povinný zřídí ve prospěch budoucího oprávněného věcné břemeno, jemuž bude odpovídat právo oprávněného a tomu odpovídající povinnost povinného z věcného břemene ve smyslu § 104 ZEK.

2. Smluvní strany berou na vědomí, že věcné břemeno zatěžuje nemovitost bez ohledu na změny v osobě jejího vlastníka nebo oprávněného z práva.
3. Přesný a skutečnosti odpovídající rozsah věcného břemene pro účely smlouvy o zřízení věcného břemene bude přesně vyznačen v geometrickém plánu specifikovaném v čl. II. odst. 1 a čl. V odst. 1 této smlouvy, který bude nedílnou součástí smlouvy o zřízení věcného břemene.
4. Účinností této smlouvy tak vzniká budoucímu oprávněnému:
 - a. právo zřídit stavbu v rozsahu vyplývajícím z příslušného povolení, jak je znázorněno v příloze č. 1 této smlouvy;
 - b. právo tuto stavbu provozovat, tj. vjíždět motorovými vozidly budoucího oprávněného, jeho zaměstnanců osob jím pověřených a vstupovat na dotčený pozemek za účelem pravidelné kontroly, údržby a oprav stavby;
 - c. povinnost ohlásit případné plánované opravy vyžadující správní řízení;
5. Účinností této smlouvy vzniká budoucímu povinnému:
 - a. povinnost strpět výstavbu, umístění a provoz Komunikačního vedení na pozemku;
6. Budoucí oprávněný bere na vědomí, že uzavřením této smlouvy není zajištěno a presumováno budoucí potvrzení věcné správnosti smlouvy o zřízení věcného břemene k pozemkům, které je oprávněn vydat výlučně vlastník nemovitosti, v daném případě Hlavní město Praha. Budoucí Oprávněný proto rovněž bere na vědomí, že samotné posouzení věcné správnosti smlouvy o zřízení věcného břemene neprovádí ani nijak nemůže zajistit jeho provedení Povinný. Povinný tedy za výsledek žádosti o potvrzení věcné správnosti nenese žádnou odpovědnost a neodpovídá tak za případnou škodu, která nevydáním potvrzení věcné správnosti ze strany Hlavního města Prahy budoucímu oprávněnému vznikne. Rozhodování o této věci je výlučnou pravomocí Hlavního města Prahy. Budoucí povinný se však zavazuje, že v případě, kdy vlastník nemovitosti prohlásí, že smlouva není věcně správná, uzavře s budoucím oprávněným dodatek ke smlouvě, případně smlouvu novou tak, aby mohla být její věcná správnost vlastníkem nemovitosti odsouhlasena.
7. Budoucí oprávněný taktéž bere na vědomí, že v souladu s § 21 odst. 1 obecně závazné vyhlášky č. 55/2000 Sb. Statutu hlavního města Prahy, musí být následná smlouva o zřízení věcného břemene před jejím podáním k zápisu do katastru nemovitostí, předložena spolu s návrhem na vklad k potvrzení věcné správnosti hlavnímu městu Praze. Ujednání poslední věty předchozího odstavce zůstává nedotčeno. Po potvrzení věcné správnosti z hlavního města Prahy, bude následně smlouva o zřízení věcného břemene předložena k zápisu práva do katastru nemovitostí.


III.

Zřízení a údržba

1. Podpisem této smlouvy oběma smluvními stranami vzniká budoucímu oprávněnému z věcného břemene právo zřídit na pozemku citovaném v čl. I odst. 1 budoucí

Komunikační vedení s čímž budoucí povinný podpisem této smlouvy vyjadřuje svůj souhlas.

2. Budoucí oprávněný se zavazuje, že při zřizování, provozu, opravách a údržbě výše uvedeného Komunikačního vedení, umístěného na pozemku budoucího povinného, bude šetřit práva vlastníka pozemku. V opačném případě nese odpovědnost za škodu, kterou porušením této povinnosti způsobí. Budoucí oprávněný oznámí vstup na pozemek budoucího povinného písemným oznámením na adresu budoucího povinného z věcného břemene uvedenou v této smlouvě, a to ve lhůtě alespoň 10 dnů před samotným vstupem. Toto ujednání neplatí v případě vzniku havárií, kdy má budoucí oprávněný právo oznámit vstup na pozemek bez zbytečného odkladu po realizaci vstupu.
3. Budoucí oprávněný z věcného břemene se zavazuje, že nemovitost, specifikovanou v čl. I. této smlouvy, po skončení prací, na své náklady uvede do původního stavu, případně nebude-li to možné, pak do stavu odpovídajícího předchozímu účelu nebo užívání nemovitosti. Zvláště bude dbát na to, aby nepoškodil kořenový systém stromů na pozemku vzrostlých. Případnou náhradu škody se budoucí Oprávněný zavazuje uhradit vlastníkovi nemovitosti, dle právních předpisů platných v době vzniku škody.
4. Budoucí oprávněný se zavazuje, že při provedení prací budou dodrženy upozornění a podmínky stanovené Odborem životního prostředí (OŽP) a Odborem dopravy (ODO) – samosprávy MČ Praha 10, které jsou:
5. Odbor dopravy Praha 10 bude informován o ukončení této akce na email: frantisek.danicek@praha10.cz.
6. Uvedenou akcí nebudou zasaženy a tímto ani poškozeny dotčené okolní pozemky ve správě MČ Praha 10 ani zeleň na nich rostoucí. Tyto plochy nebudou poškozovány.
7. V průběhu prací nedojde k nadměrnému poškození okolní zeleně nad rámec provedených prací a budou dodrženy standardy ochrany zeleně při stavebních činnostech.
8. Po dokončení prací bude prostor uveden do původního stavu a to včetně dosetí travnaté plochy, obnovy zpevněných cest včetně obruby a výsadby zeleně.
9. **Po dobu trvání stavebních úprav nebude vjížděno automobily na zeleň a pěší cesty.**
10. Dále upozorňujeme, že při provádění prací v ploše zeleně bude dodržována norma ČSN 83 9061 Technologie vegetačních úprav v krajině - Ochrana stromů, porostů a vegetačních ploch při stavebních pracích. Dodržením uvedené ČSN lze zamezit případnému porušení základní povinnosti, tj. že všechny dřeviny jsou chráněny před jejich poškozením.
11. Budou dodrženy Standardy péče o přírodu a krajinu, Ochrana dřevin při stavební činnosti SPPK A01 002:2017.
12. Budoucí oprávněný si je vědom, že v případě zjištění porušení výše daných podmínek bude odbor životního prostředí a rozvoje (odbor dopravy) žádat řádnou nápravu. Za nedodržení podmínek ve výše uvedených bodech: 6 – 11 (čl. III. Zřízení a údržba) je oprávněný povinen uhradit povinnému pokutu ve výši **15.000,-Kč** za každé jednotlivé pochybení.

13. Uplatnění (vznik) práva na smluvní pokutu nemá vliv na právo požadovat náhradu škody v plné výši.
14. Odbor životního prostředí Praha 10 bude informován před ukončením akce na kontaktní osobu Blanka Slancová, DiS., e-mail: blanka.slancova@praha10, cz tel. 

IV.

Záloha a ocenění věcného břemene

1. Budoucí povinný a budoucí oprávněný se dohodli na tom, že budoucí oprávněný uhradí ve lhůtě nejpozději do 60 dnů od obdržení výzvy od budoucího povinného s příslušným dokladem (zálohovou fakturou), zálohu na jednorázovou náhradu za zřízení věcného břemene ve výši **=1.094.400,- Kč** (slovy: jeden milión devadesát čtyři tisíc čtyři sta korun českých) bez daně z přidané hodnoty (dále jen „DPH“), a to převodem na účet budoucího povinného, uvedený na zálohové faktuře. Ke shora uvedené částce bude budoucí oprávněný povinen zaplatit budoucímu povinnému též příslušnou sazbu DPH dle platných právních předpisů. Zálohová faktura bude obsahovat číslo této smlouvy oprávněného (č. 12319/bVB3/FTTH-003/2023) a název stavby. Do 15 dnů ode dne obdržení zálohy je budoucí povinný povinen vystavit a budoucímu oprávněnému neprodleně zaslat daňový doklad o přijaté platbě.
2. Konečné ocenění věcného břemene bude stanoveno výpočtem provedeným budoucím povinným na základě „Zásad městské části Praha 10 pro uzavírání smluv o věcném břemenu (dále jen „Zásady“) schválených usnesením Rady městské části Praha 10 č. 684 ze dne 13. 7. 2011 ve znění účinném ke dni podpisu této smlouvy. Výpočet bude proveden po zaměření trasy Komunikačního vedení na pozemku a na základě vypracovaného GP, který vypracuje na náklady budoucího oprávněného odborná geodetická firma. Takto zjištěná cena bude započtena oproti záloze na jednorázovou náhradu za zřízení věcného břemene složené budoucím oprávněným dle odst. 1 tohoto článku.
3. V případě, že žadatelem je operátor dle § 2 písm. e) ZEK, může požadovat na základě § 104 odst. 3 ZEK stanovení výše jednorázové náhrady za zřízení služebnosti podle zákona upravujícího oceňování majetku. Navrhuje-li cenu služebnosti žadatel na základě znaleckého posudku, hradí náklady na jeho pořízení žadatel. V případě, že cena služebnosti určená znaleckým posudkem žadatele dle odst. 6. 1. těchto Zásad se bude MČ Praha 10 jevit jako nepřiměřeně nízká či podhodnocená, může MČ Praha 10 vyzvat žadatele k přepracování existujícího znaleckého posudku nebo vypracování nového. MČ Praha 10 si také může nechat vypracovat vlastní znalecký posudek. Takto zjištěná cena bude započtena oproti záloze na jednorázovou náhradu za zřízení věcného břemene složené budoucím oprávněným dle odst. 1 tohoto článku.
4. Na základě uzavřené smlouvy o zřízení věcného břemene (služebnosti) vystaví povinný oprávněnému daňový doklad (fakturu) do 15 dnů ode dne uskutečnění zdanitelného plnění se splatností 60dní od doručení oprávněnému. Daňový doklad (faktura) musí být vystaven v listinné podobě a mít náležitosti dle §26 a násl. zákona č. 235/2004 Sb., o DPH v platném znění a jako číslo objednávky bude mít uvedeno **číslo smlouvy** o zřízení věcného břemene (služebnosti) oprávněného. Za den uskutečnění zdanitelného plnění bude považován den právních účinků vkladu do Katastru nemovitostí, který je shodný se dnem podání návrhu na vklad do Katastru nemovitostí. Na daňovém dokladu k datu uskutečnění zdanitelného plnění bude zúčtována již zaplacená záloha dle odst. 1 tohoto

článku. Budoucí oprávněný si vyhrazuje právo vrátit fakturu (daňový doklad), která není vystavena v souladu se zákonem či budoucí smlouvou nebo neobsahuje všechny náležitosti uvedené v tomto článku smlouvy, nebo není-li vystavena v listinné podobě, nebo je jinak chybná. Vrácením faktury (daňového dokladu) přestane běžet původní doba splatnosti. Po opravě faktury (daňového dokladu) běží nová doba splatnosti 60 dní ode dne doručení opravené nebo nově vyhotovené faktury (daňového dokladu).

5. Budoucí povinný se zavazuje v souladu s § 21 zákona o DPH uhradit příslušnému finančnímu úřadu DPH uvedenou na faktuře.
6. Správní poplatek za vklad smlouvy o zřízení věcného břemene do katastru nemovitostí uhradí budoucí oprávněný.

V.

Ostatní ustanovení

1. Vyhotovení geometrického plánu a jeho předložení budoucímu povinnému spolu s výzvou k uzavření smlouvy o zřízení věcného břemene (služebnosti) zajistí budoucí oprávněný na své náklady, a to v termínu nejpozději do 6 měsíců od dokončení stavby, tj. ode dne převzetí stavby budoucím oprávněným od zhotovitele.
2. Smlouvu o zřízení věcného břemene (služebnosti) se zavazuje vyhotovit budoucí povinný.
3. V případě, že nedojde k uzavření smlouvy o zřízení věcného břemene (služebnosti) ve lhůtě předpokládané touto smlouvou (viz čl. II. odst. 1 této smlouvy), je budoucí oprávněný oprávněn obrátit se sám na příslušný stavební úřad v souladu s § příslušného zákona, s návrhem, aby tento rozhodl o zřízení věcného břemene k pozemku budoucího povinného a stanovil výši náhrady dle příslušných právních předpisů o oceňování majetku.
4. Nesplní-li budoucí povinný povinnost uzavřít budoucí smlouvu, může se budoucí oprávněný domáhat u soudu, aby obsah budoucí smlouvy určil soud svým rozhodnutím.

VI.

Změny smluveného rozsahu

budoucího věcného břemene a odstoupení od smlouvy

1. Smluvní strany se dohodly na tom, že od této smlouvy lze odstoupit v případě, že výstavbou vůbec nedojde k předpokládanému dotčení nemovitosti – pozemku budoucího povinného. Budoucí oprávněný se zavazuje, že takovou skutečnost oznámí budoucímu povinnému nejpozději do 30 dnů ode dne, kdy se o této skutečnosti dozví, resp. kdy se tato stane zřejmou.
2. Smluvní strany se dále dohodly na tom, že budoucí povinný je oprávněn odstoupit od této smlouvy rovněž v případě, že se budoucí oprávněný dostane do prodlení se zaplacením zálohové faktury specifikované v čl. IV odst. 1, a to za předpokladu, že budoucí povinný po uplynutí lhůty splatnosti faktury písemně vyzval budoucího oprávněného k nápravě s dodatečnou lhůtou 30 dní, která uplynula marně.
3. Odstoupením od smlouvy se závazek z této smlouvy ruší od počátku a strany jsou povinny vrátit si dosud poskytnutá plnění. Toto odstoupení je účinné doručením písemného projevu vůle druhé smluvní straně na adresu uvedenou v záhlaví této smlouvy.

VII. Závěrečná ustanovení

1. Tato Smlouva se řídí právem České republiky.
2. Smluvní strany se dále dohodly na tom, že práva a povinnosti dohodnuté v této smlouvě se budou vztahovat i na jejich případné právní nástupce. Budoucí povinný se podpisem této smlouvy zavazuje, pro případ prodeje dotčených pozemků nebo jejich částí, zavázat převodní smlouvou nového vlastníka (nabyvatele) k uzavření budoucí smlouvy, pokud by k převodu dotčených pozemků došlo ještě před uzavřením takové smlouvy budoucím povinným.
3. V souvislosti s uzavřením a plněním smlouvy zpracovává budoucí oprávněný osobní údaje fyzické osoby jednající za druhou smluvní stranu nebo fyzické osoby zapojené do procesu plnění smlouvy (dále společně jako „Subjekt údajů“), a to pro účely: uzavírání a plnění smlouvy; vnitřní administrativní potřeby; ochrana majetku a osob; ochrana právních nároků; tvorba statistik a evidencí; plnění zákonných povinností. Právními důvody ke zpracování jsou oprávněné zájmy (uzavírání a plnění smlouvy, vnitřní administrativní potřeby, ochrana majetku a osob, ochrana právních nároků a tvorba statistik a evidencí) a plnění právních povinností (plnění zákonných povinností) správce. Zpracovávanými osobními údaji jsou identifikační a kontaktní údaje, pracovní či korporátní zařazení a záznamy komunikace. V případě přístupu do informačních systémů správce, jsou zpracovávány další údaje, o čemž bude Subjekt údajů poučen v rámci přidělení přístupu. Smluvní strany se zavazují informovat Subjekt údajů (své zaměstnance, pracovníky atp.) o tom, že jejich údaje jsou druhou smluvní stranou, která je v pozici správce, zpracovávány, a to zejména v rozsahu čl. 13 a násl. nařízení Evropského parlamentu a Rady (EU) č. 2016/679.
4. Tato smlouva je vyhotovena v 4 stejnopisech, z nichž budoucí povinný obdrží 3 vyhotovení a budoucí oprávněný obdrží 1 vyhotovení.
5. Tato smlouva nabývá platnosti okamžikem jejího podpisu poslední stranou podepisující a účinnosti uveřejněním v registru smluv v souladu se zák. č. 340/2015 Sb. o registru smluv. Uveřejnění smlouvy v registru smluv zajistí Povinný, přičemž před zveřejněním smlouvy anonymizuje osobní údaje ve smlouvě obsažené. Pro případ, že je tato smlouva uzavírána bez současné přítomnosti smluvních stran, platí, že smlouva není uzavřena, pokud některá ze smluvních stran podepíše smlouvu s jakoukoliv změnou, odchylkou nebo dodatkem, byť nepodstatného obsahu, ledaže druhá strana takovou změnu, odchylku nebo dodatek následně schválí. Totéž platí pro uzavírání dodatků k této smlouvě.
6. Tuto smlouvu lze měnit nebo doplňovat pouze formou písemných, vzestupně číslovaných dodatků vyhotovených v listinné podobě a podepsaných oběma smluvními stranami. Listinná písemná forma se sjednává i pro právní jednání o zániku smlouvy.
7. Smluvní strany prohlašují, že tato smlouva tohoto obsahu představuje úplnou dohodu o veškerých jejích náležitostech a že neexistují jiné náležitosti, které měly smluvní strany v úmyslu ujednat. Prohlašují dále, že smlouva je projevem jejich pravé a svobodné vůle a na důkaz dohody o všech člácích této smlouvy připojují své podpisy.

Příloha č. 1 - situace

20 -10- 2023
V Praze dne

Budoucí povinný:

Městská část Praha 10

4.10.2023
V Praze dne

Budoucí oprávněný:

T-Mobile Czech Republic a.s.

.....
Bc. Jaku



.....
na základě pověření



T-Mobile Czech Republic a.s.
Tomíčkova 2144/1
148 00 Praha 4
IČ 649 49 681, DIČ CZ64949681

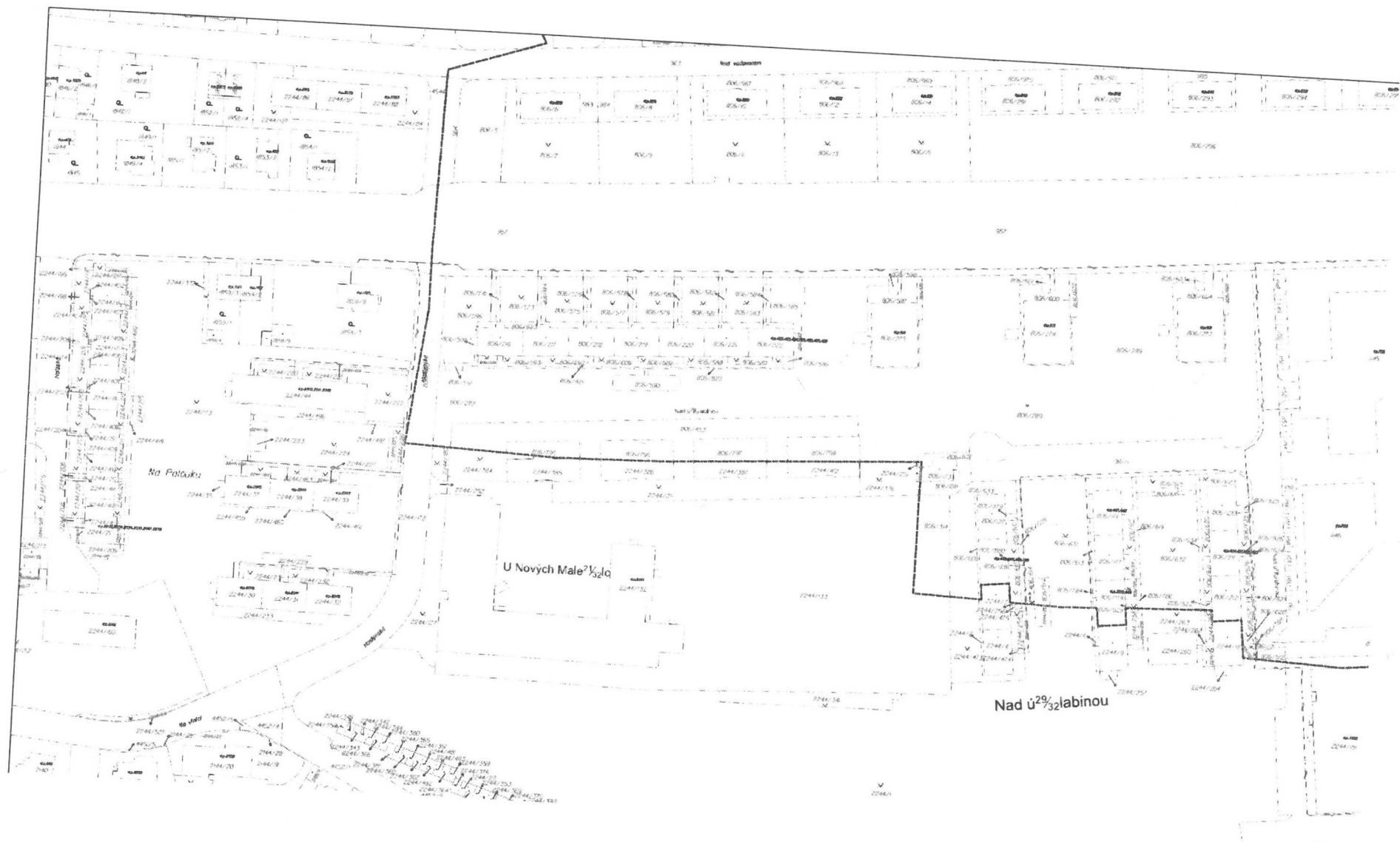
DOLOŽKA

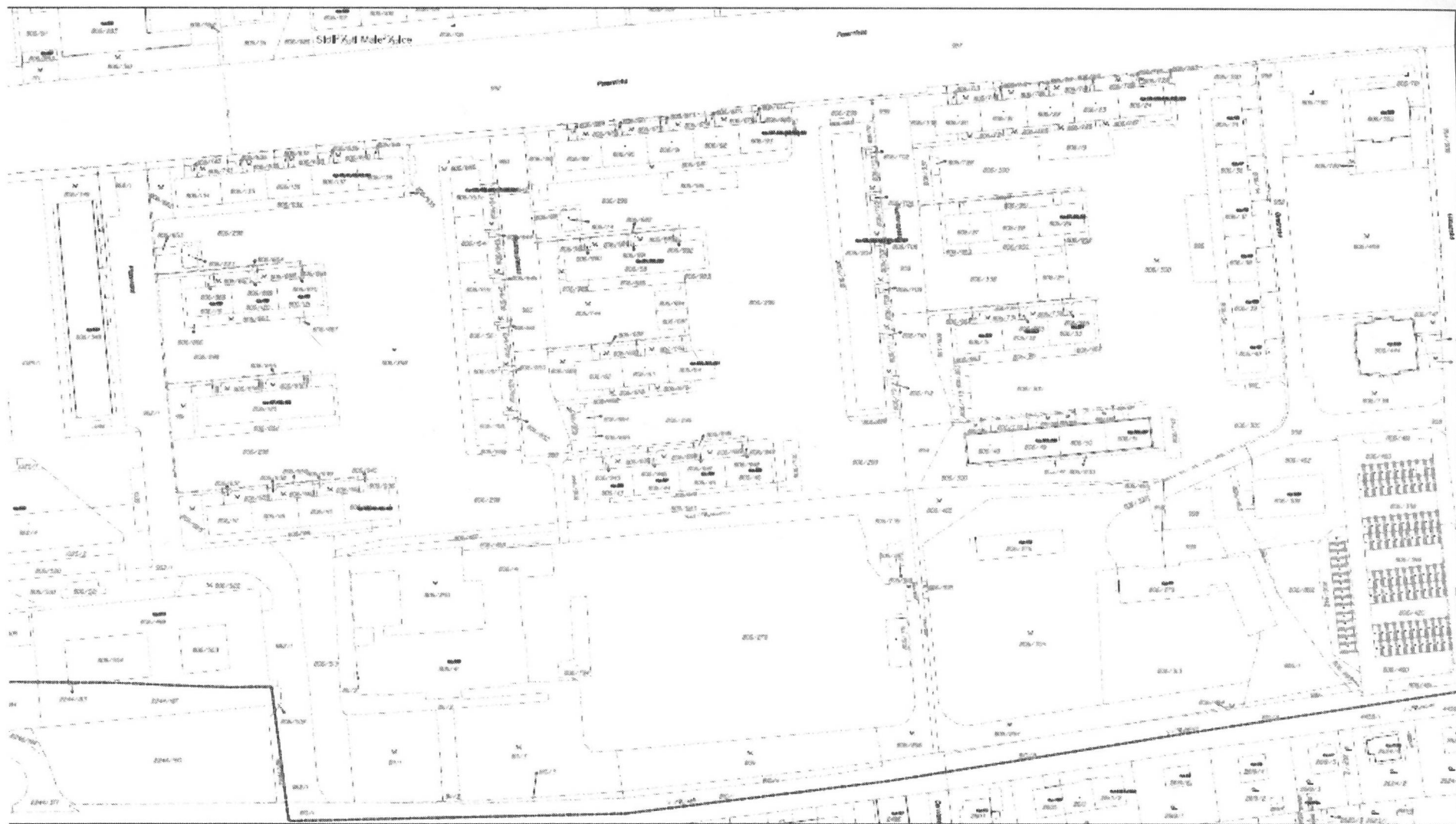
Potvrzujeme ve smyslu § 43 zák. č. 131/2000 Sb.,
že byly splněny podmínky pro platnost tohoto právního úkonu.
Pověření členové Zastupitelstva městské části Praha 10



.....
V Praze dne 20.10. 2023

Příloha č. 1





11



1001