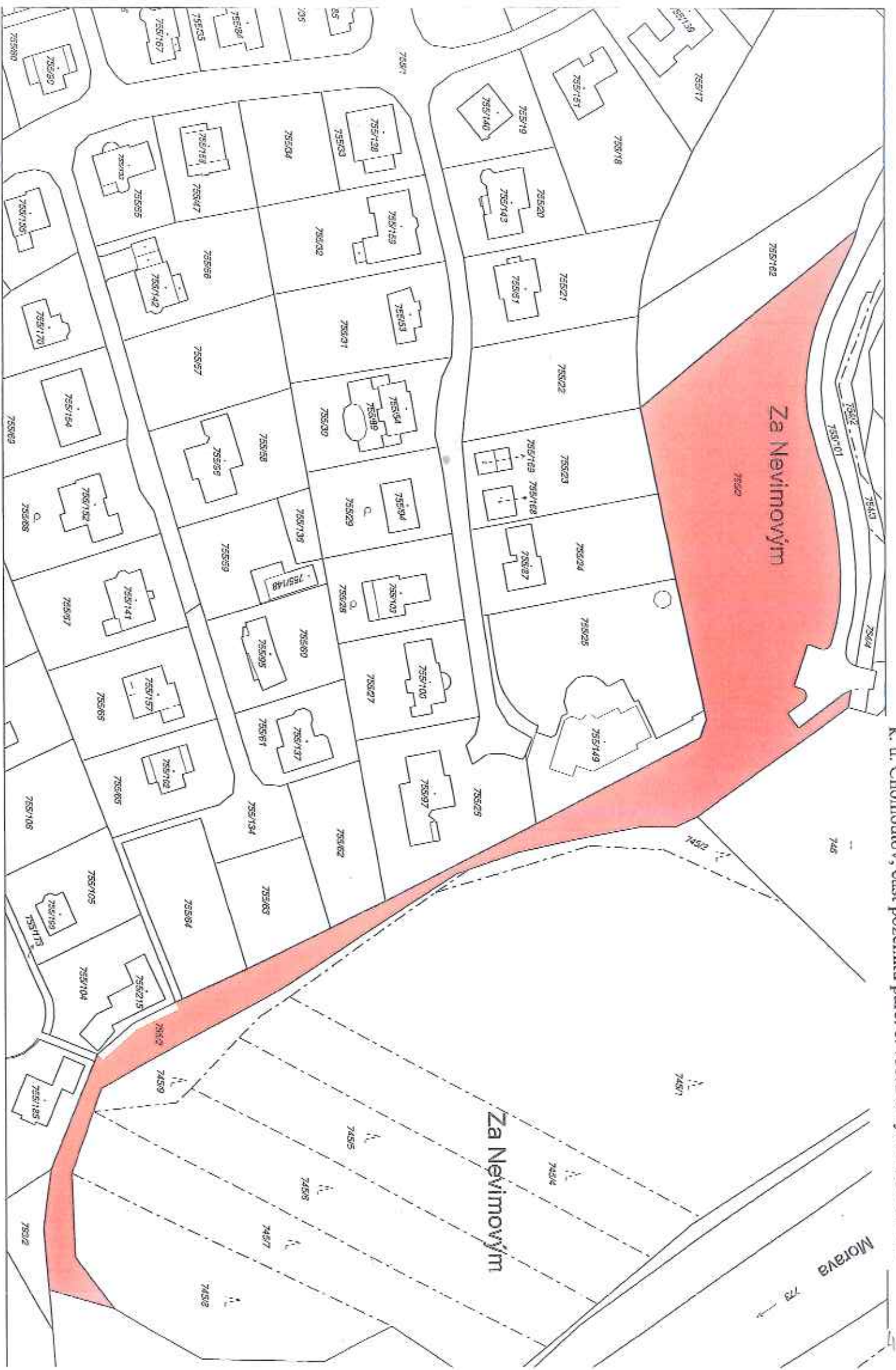
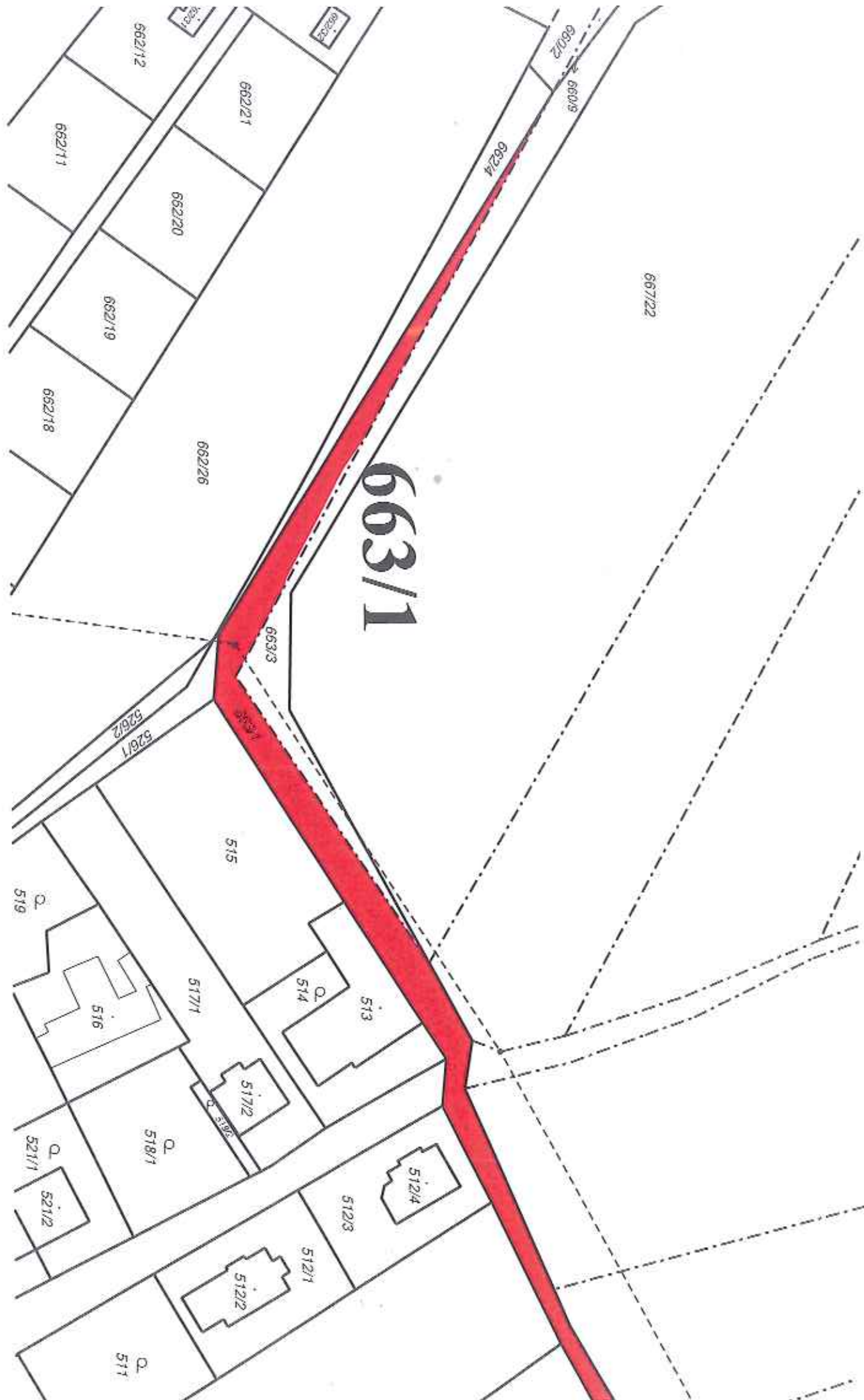


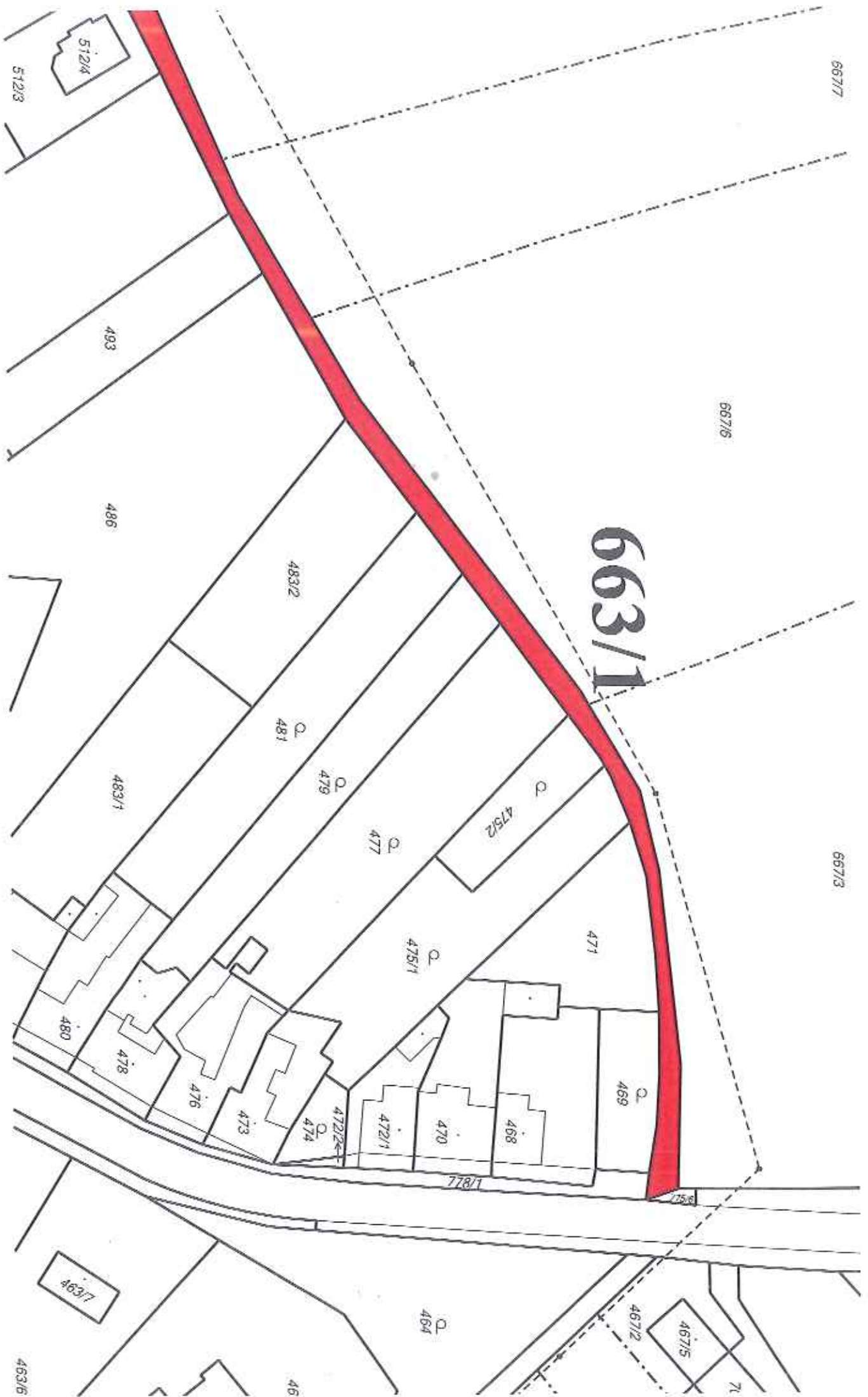
K. ú. Chomoutov, část pozemku parc. č. 755/2 o výměře 6 154 m²



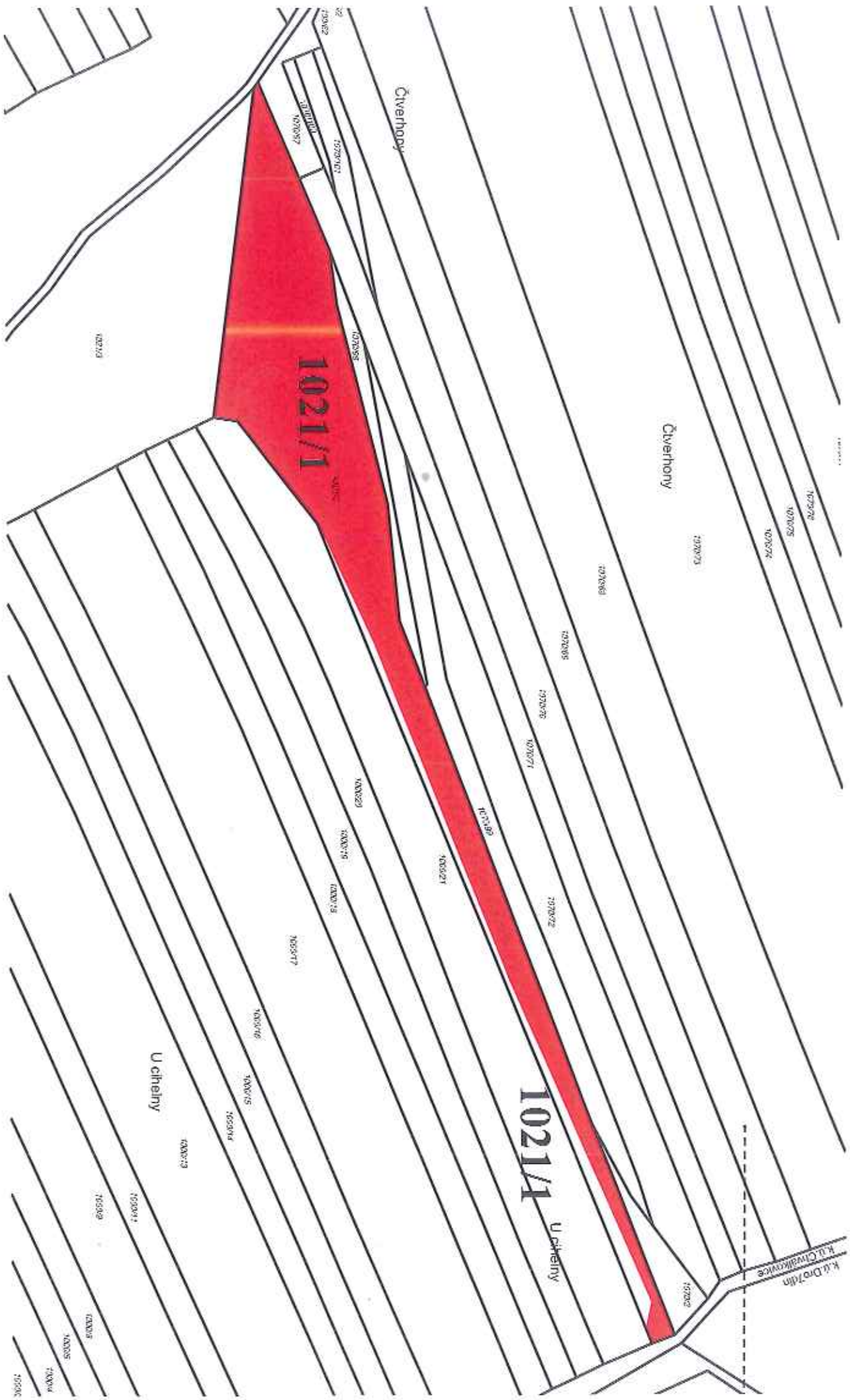
K. ú. Chomoutov, část pozemku parc. č. 663/1 ostatní plocha o výměře 1539 m2 (list 1)



k. ú. Chomoulov, část pozemku parc. č. 663/1 ostatní plocha o výměře 1539 m2 (list 2)



k. ú. Chválkovice, část pozemku parc. č. 1021/1 ostatní plocha o výměře 4969 m²



k. ú. Chvalkovice, část pozemku parc. č. 1022/3 ostatní plocha o výměře 9964 m²

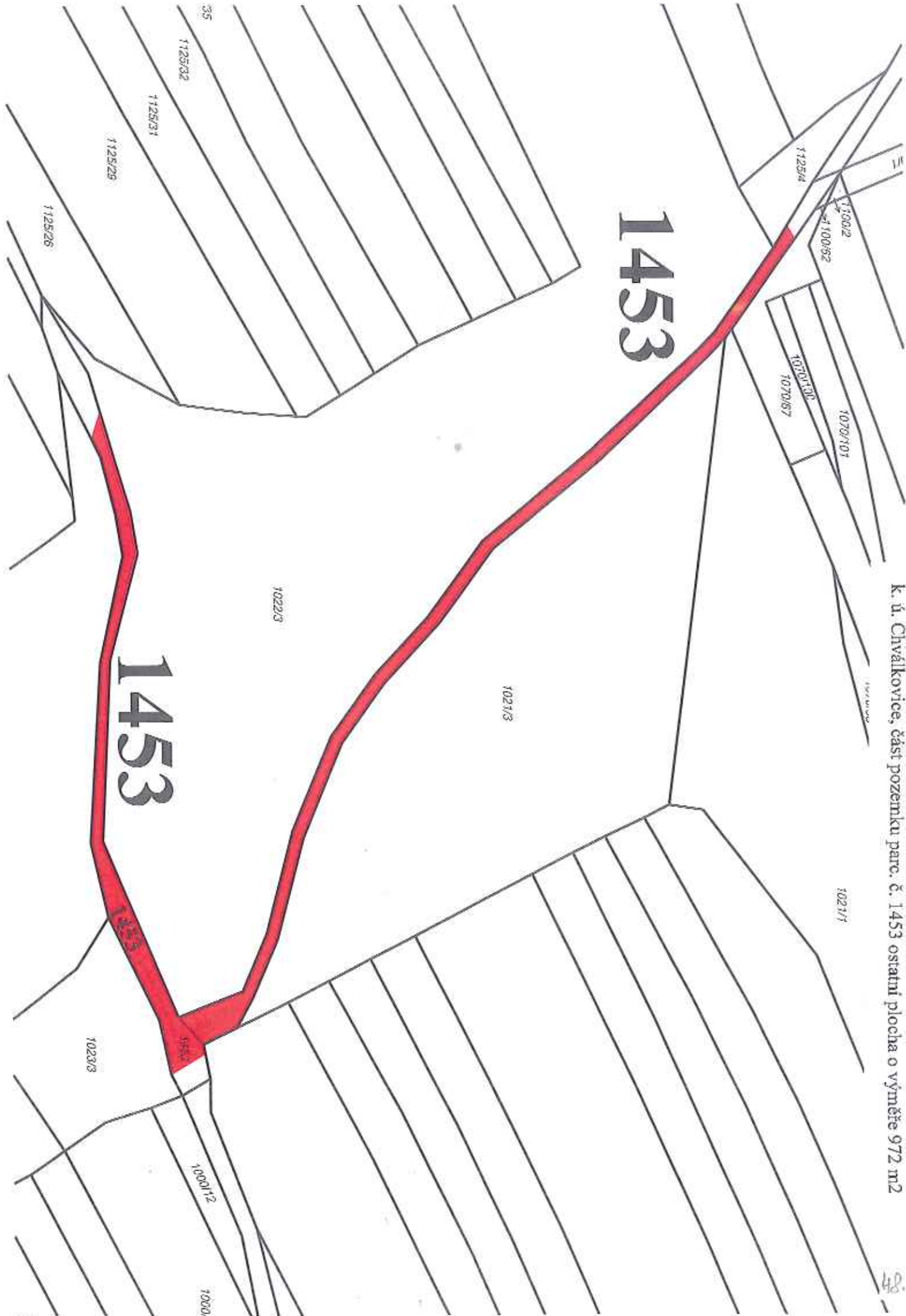




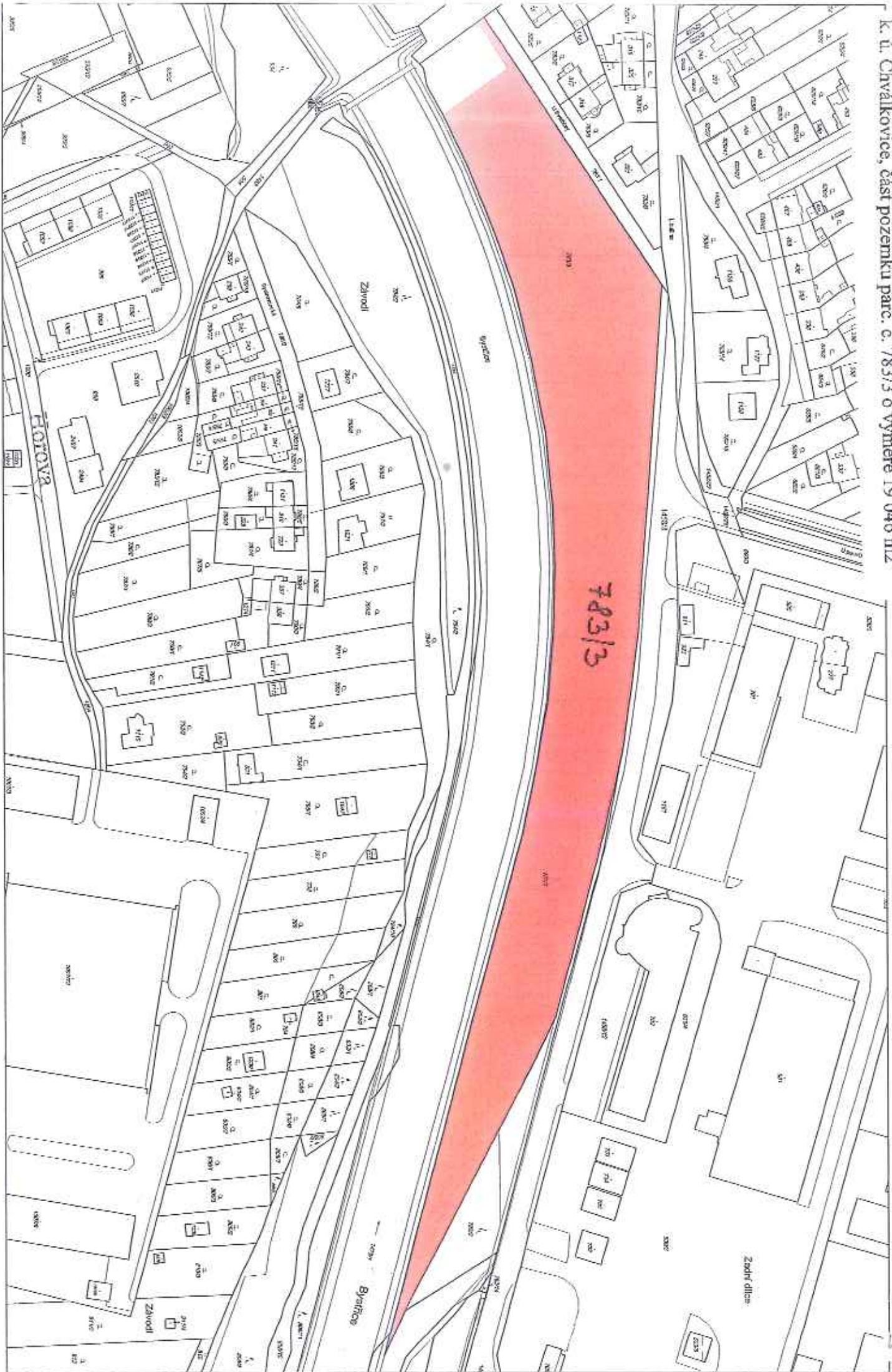
k. ú. Chvalkovice, část pozemku parc. č. 1023/3 ostatní plocha o výměře 823 m²



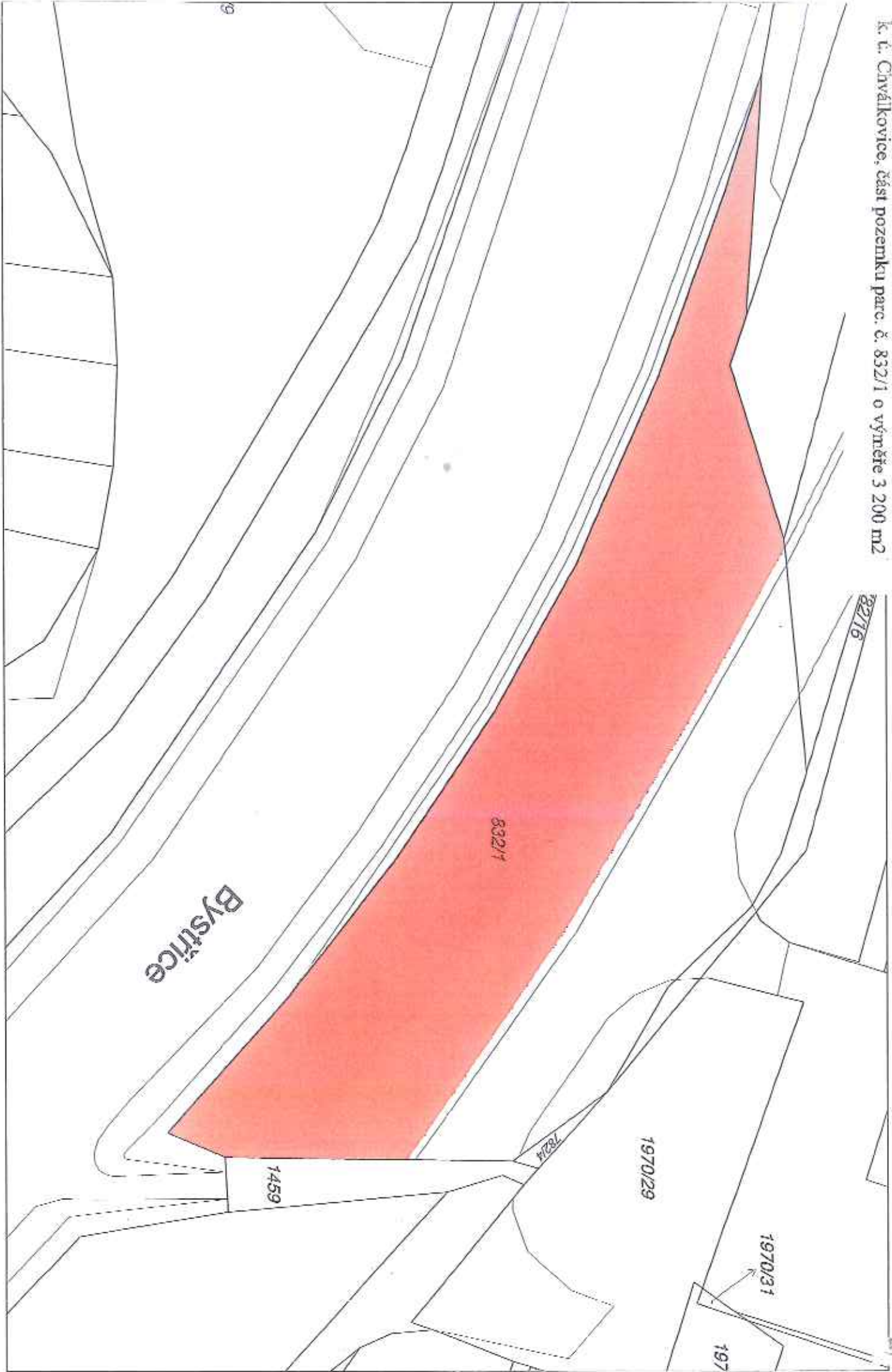
k. ú. Chválkovice, část pozemku parc. č. 1453 ostatní plocha o výměře 972 m²



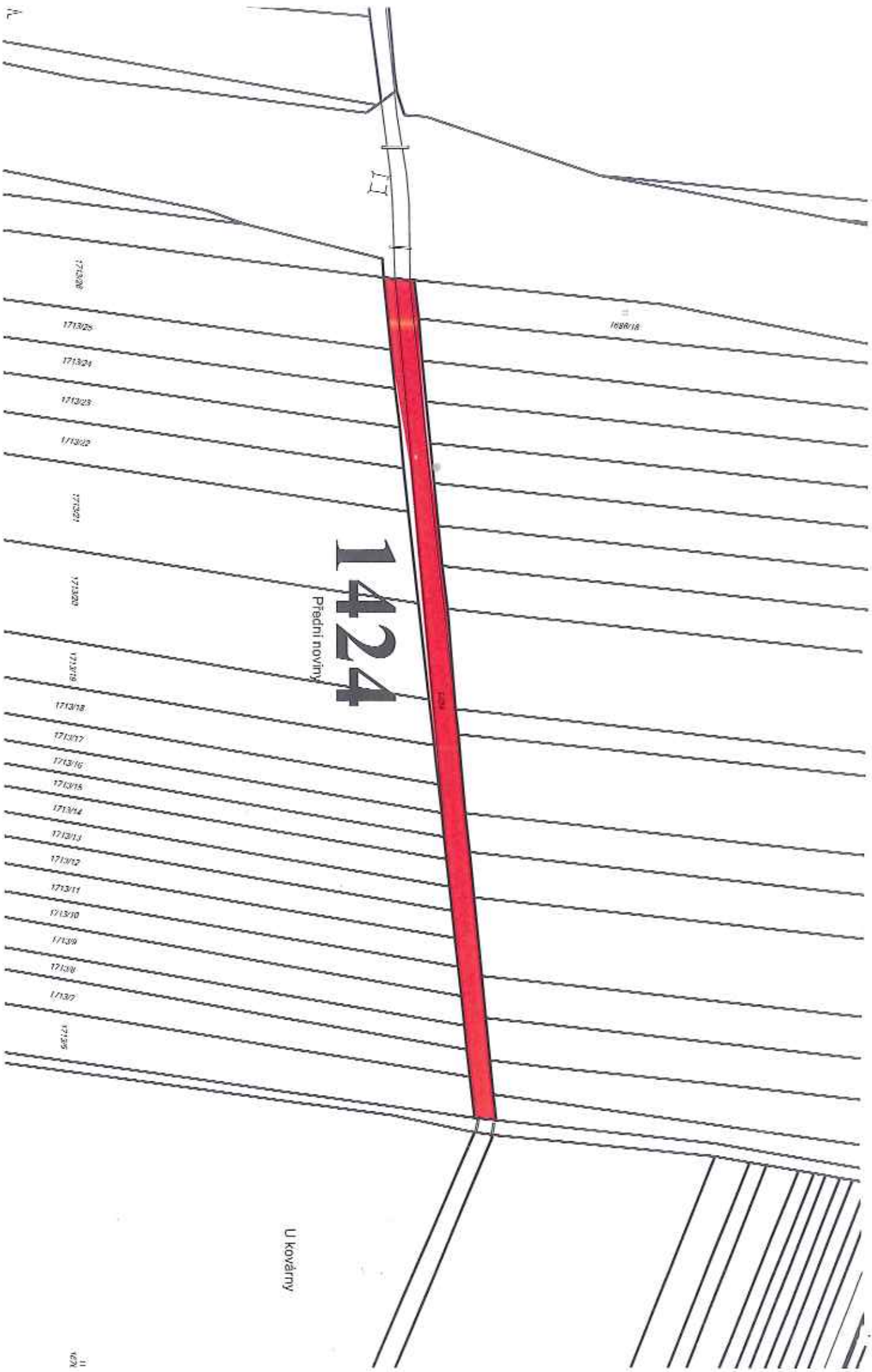
k. ú. Chvalkovice, část pozemku parc. č. 783/3 o výměře 19 046 m²



k. t. Chvalkovice, část pozemku parc. č. 832/1 o výměře 3 200 m²



k. ú. Chválkovice, část pozemku parc. č. 1424 ostatní plocha o výměře 1635 m²



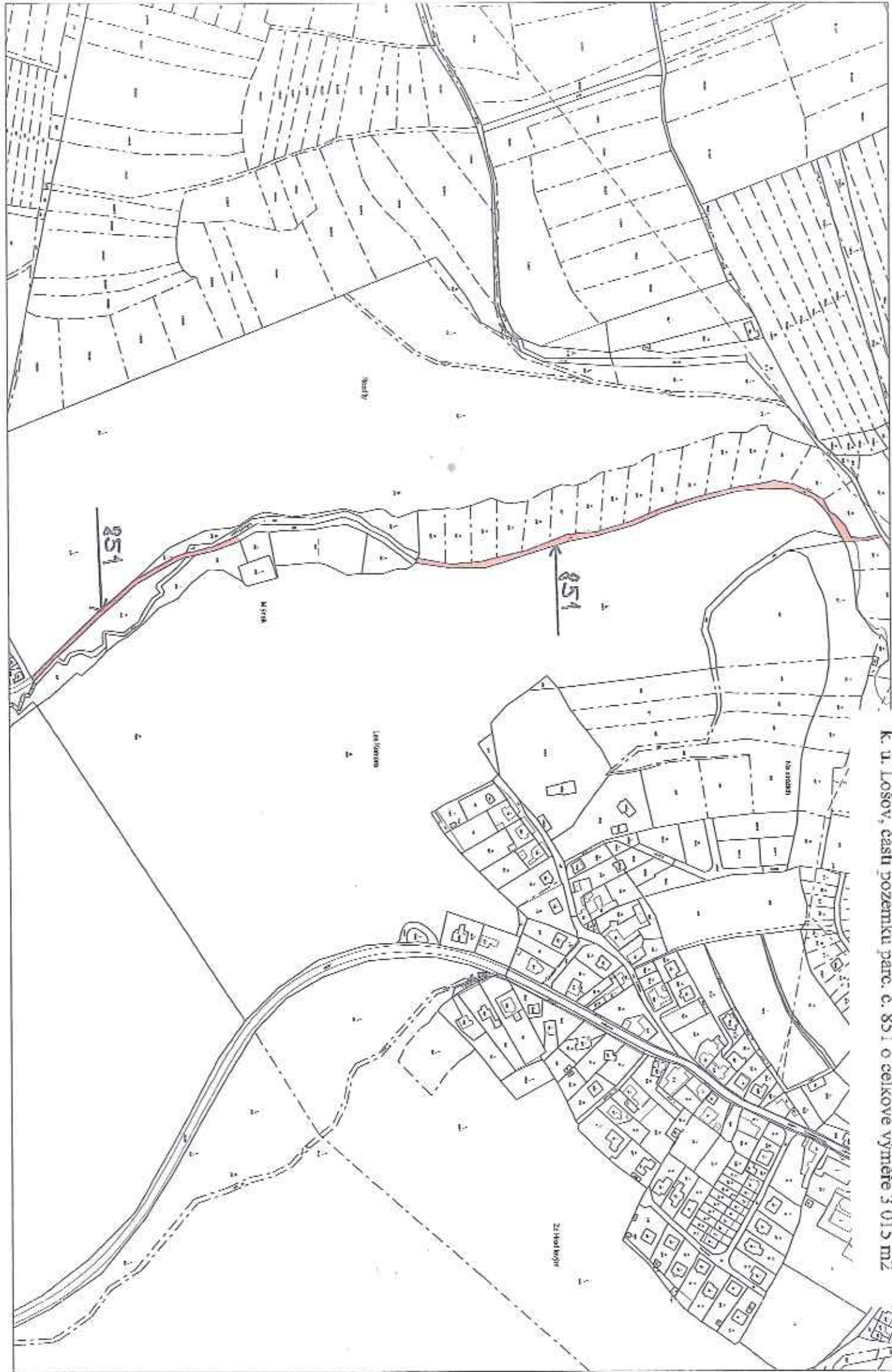
1424

Přední noviny

U Kovárny

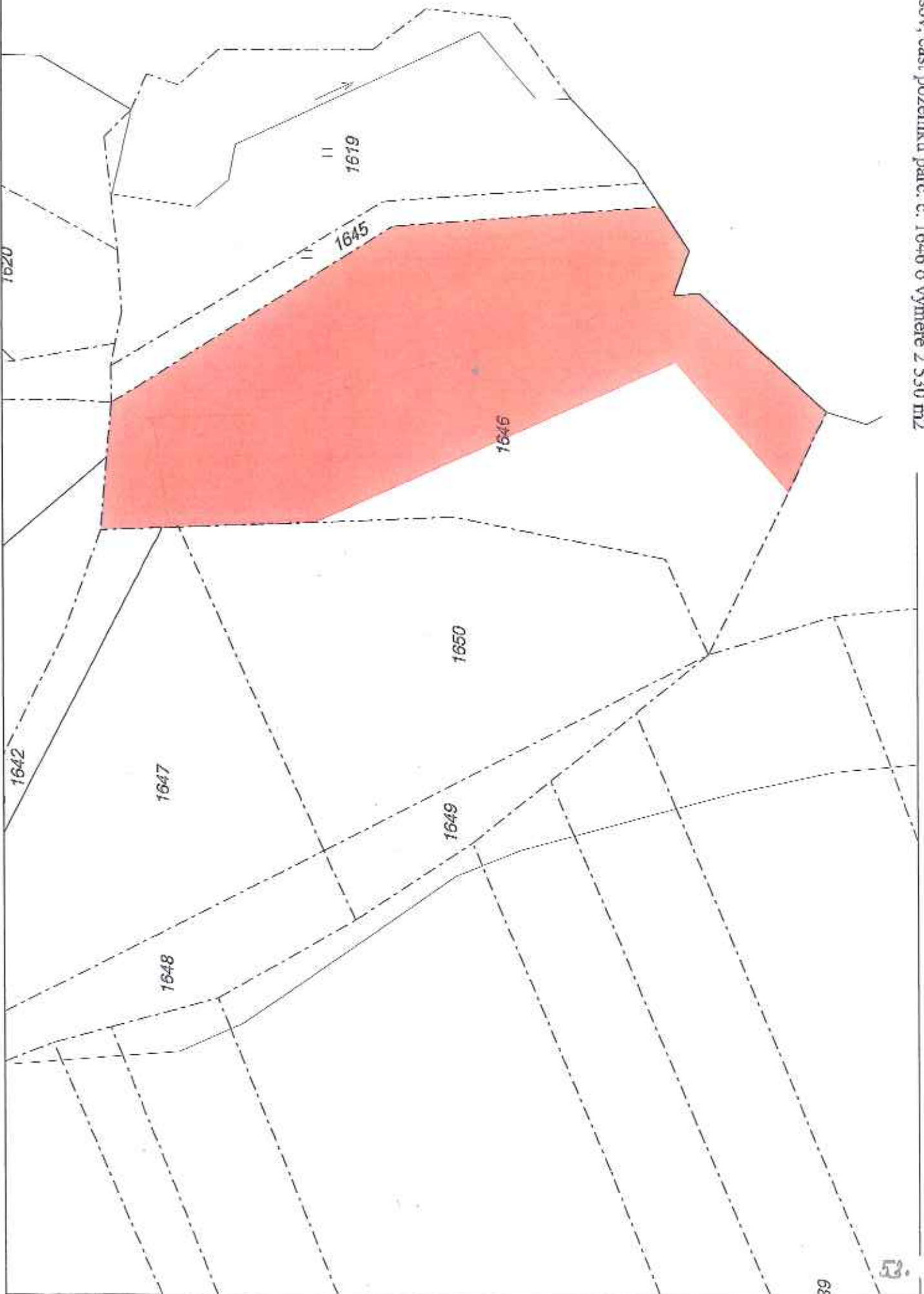
A

II

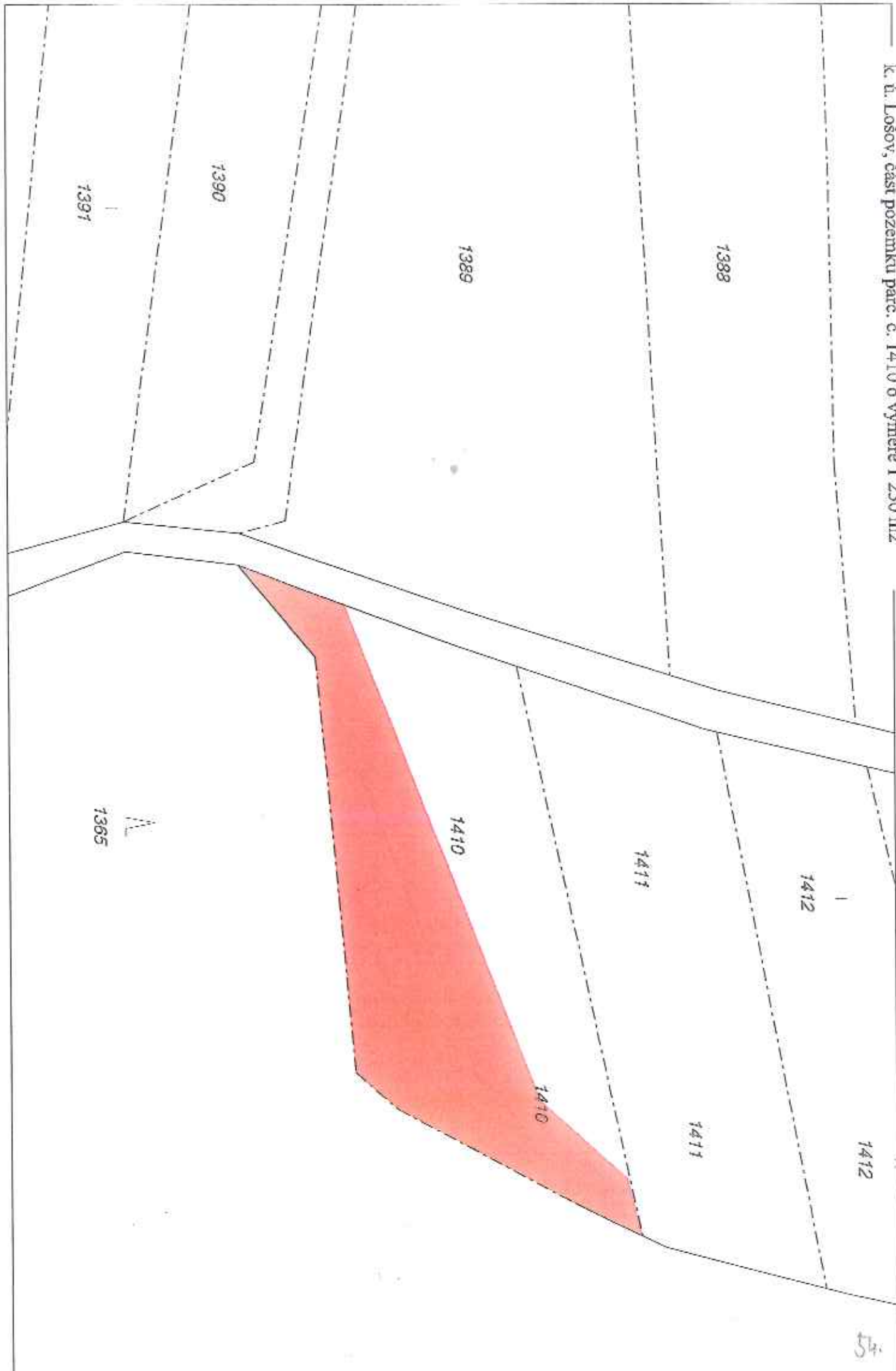


K. ú. Lošov, částí pozemku parc. č. 851 o celkové výměře 3 015 m²

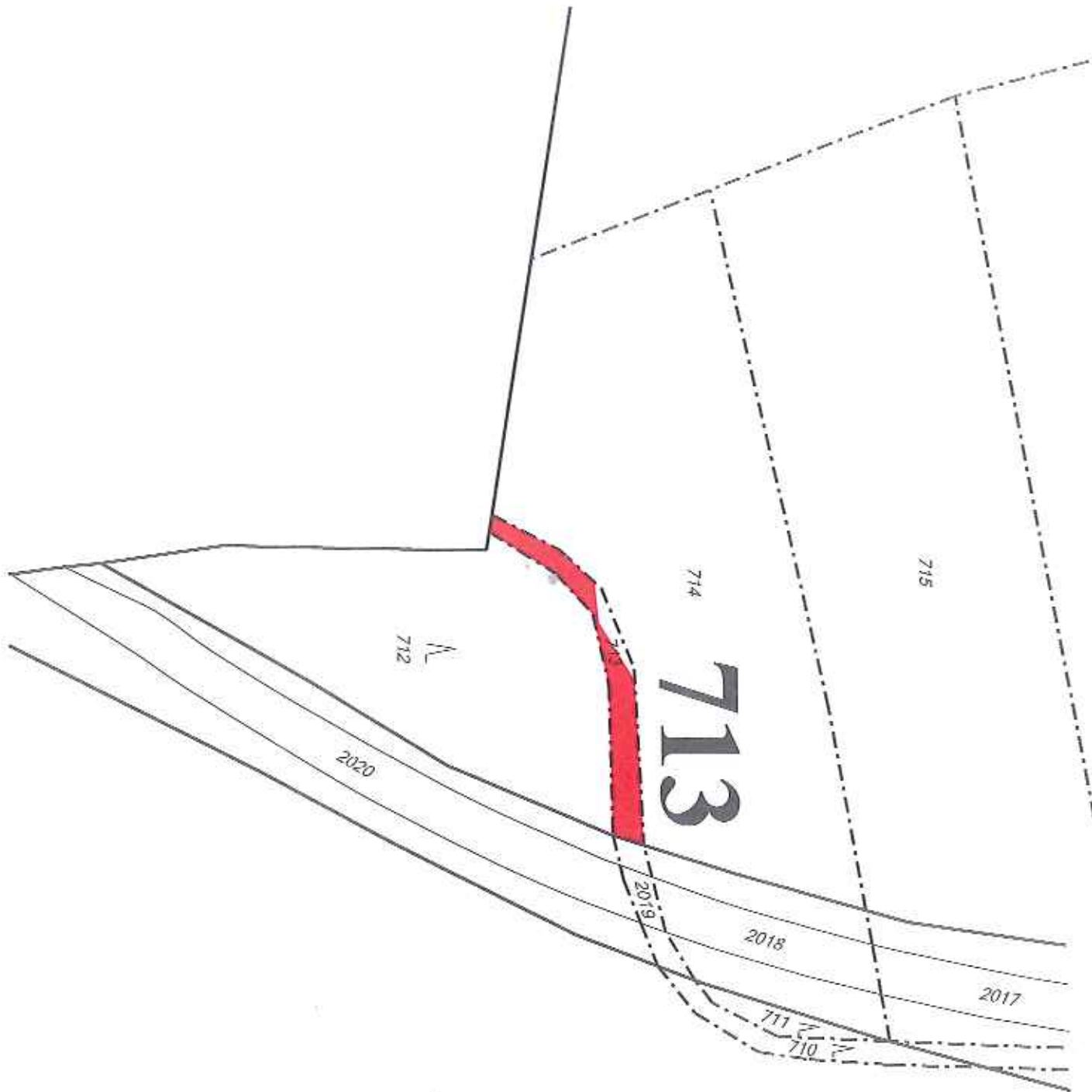
K. ú. Lošov, část pozemku parc. č. 1646 o výměře 2 530 m²



k. ú. Lošov, část pozemku parc. č. 1410 o výměře 1 250 m²

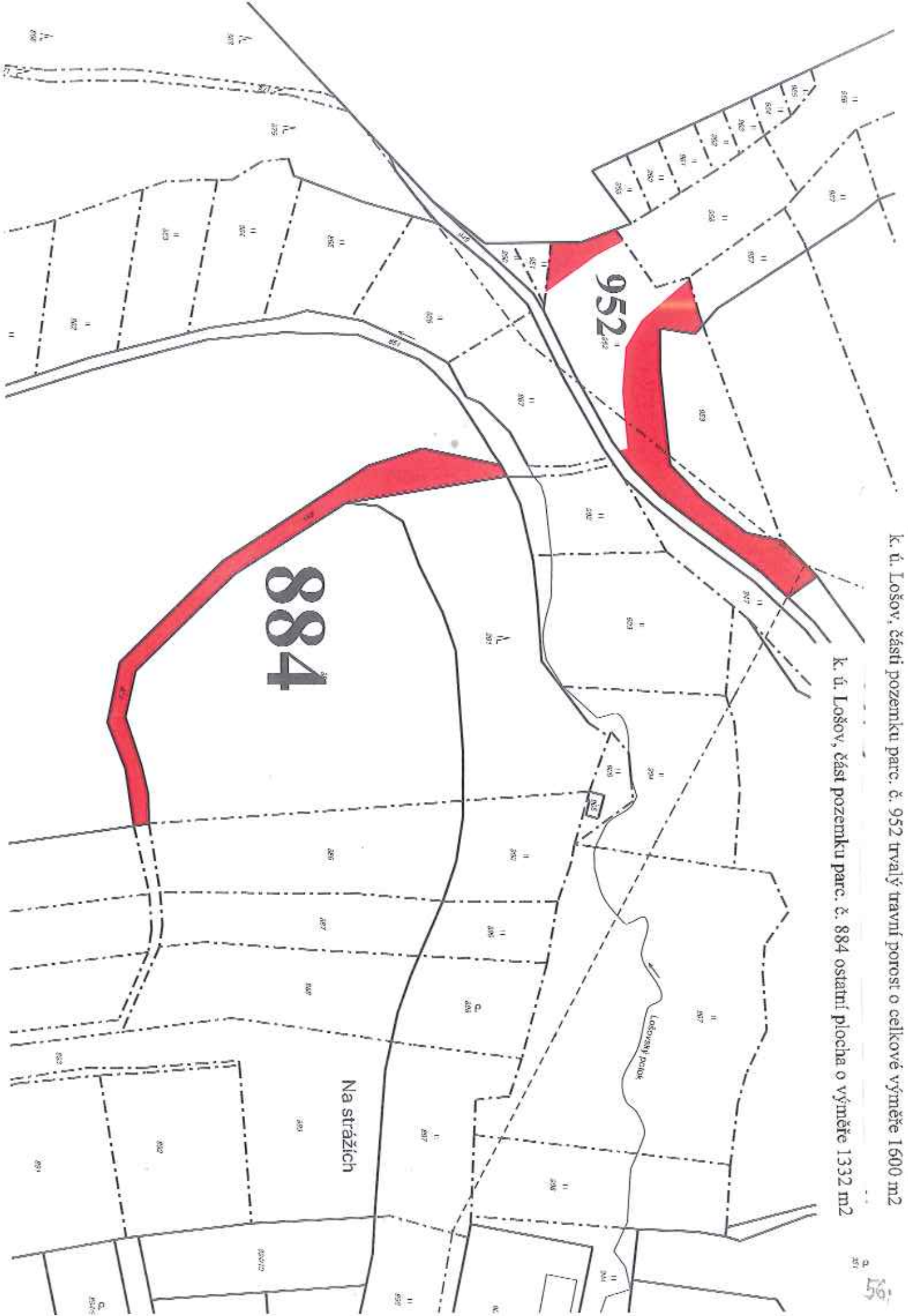


k. ú. Lošov, část pozemku parc. č. 713 ostatní plocha o výměře 152 m²

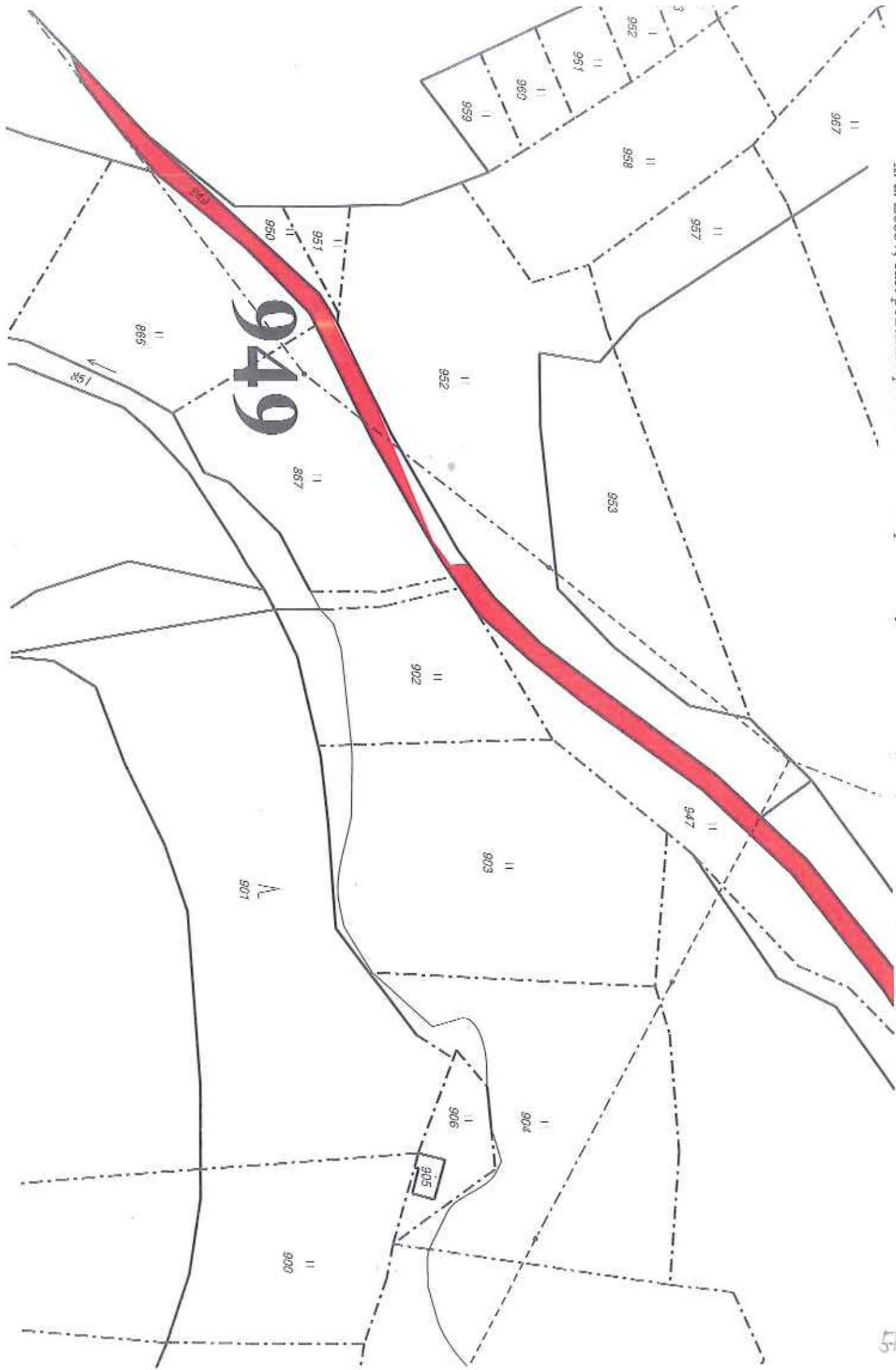


k. ú. Lošov, částí pozemku parc. č. 952 trvalý travní porost o celkové výměře 1600 m²

k. ú. Lošov, část pozemku parc. č. 884 ostatní plocha o výměře 1332 m²

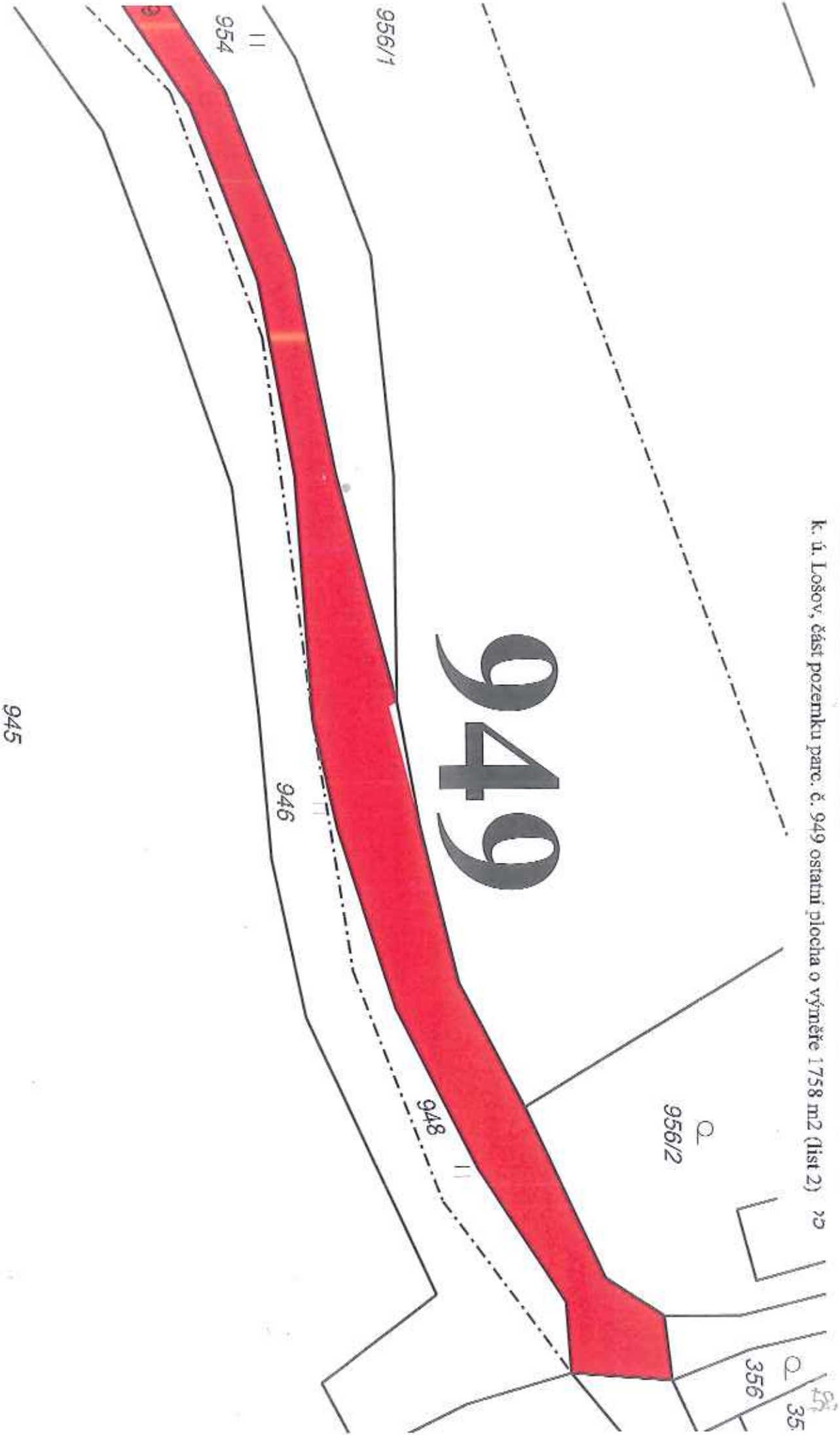


K. ú. Lošov, část pozemku parc. č. 949 ostatní plocha o výměře 1758 m² (list 1)

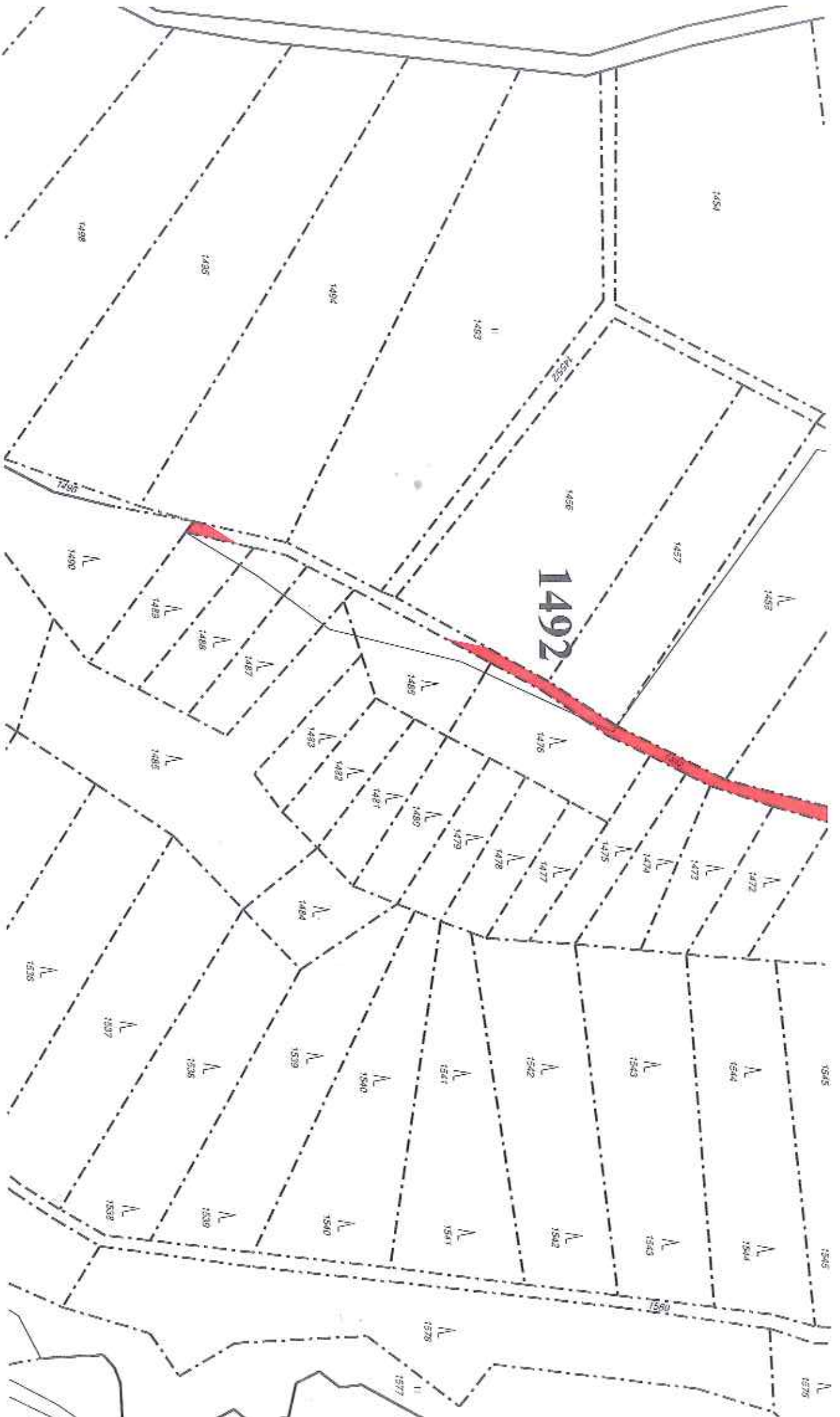


k. ú. Lošov, část pozemku parc. č. 949 ostatní plocha o výměře 1758 m² (list 2)

949

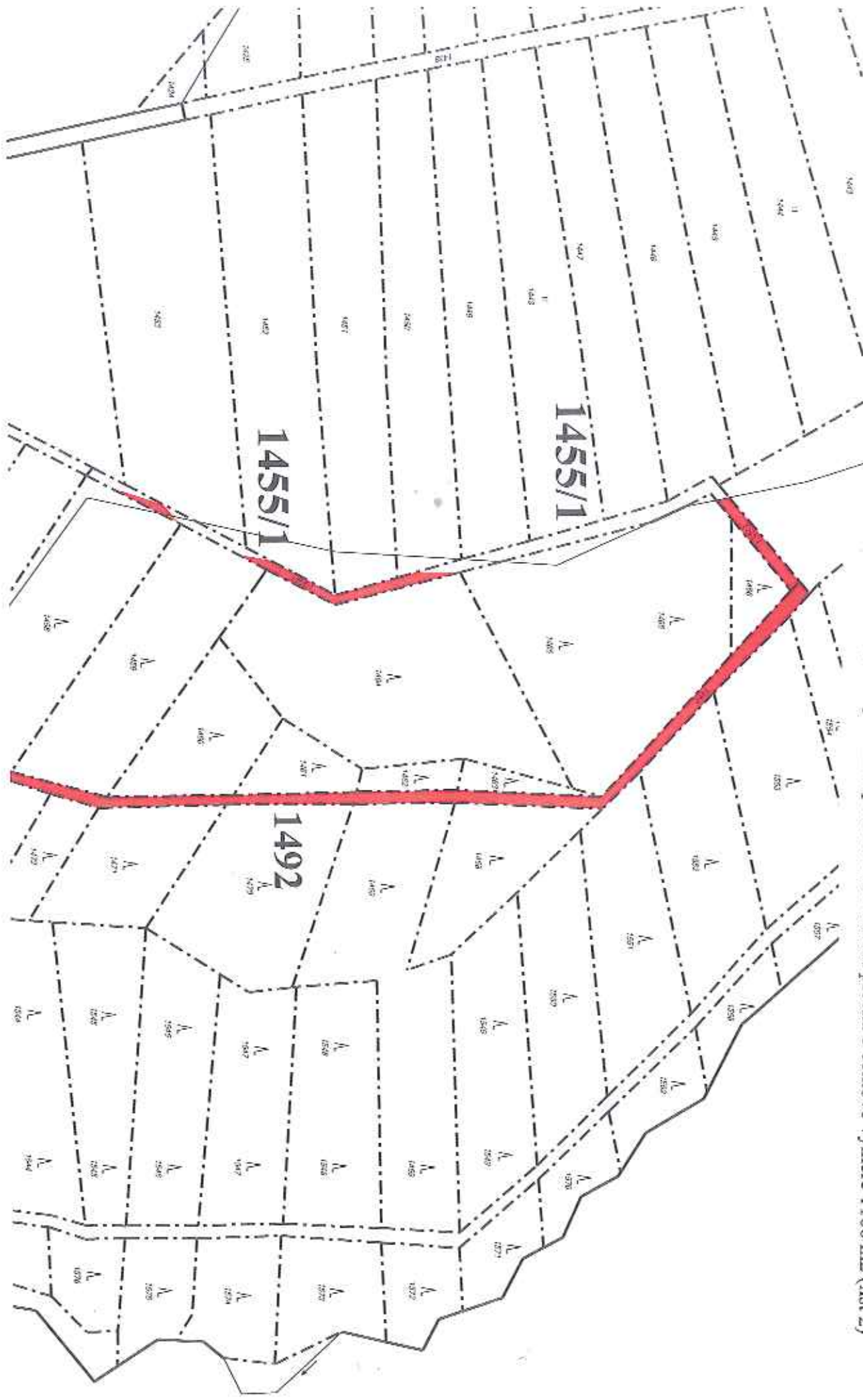


K. ú. Lošov, částí pozemku parc. č. 1492 ostatní plocha o celkové výměře 1166 m² (list 1)

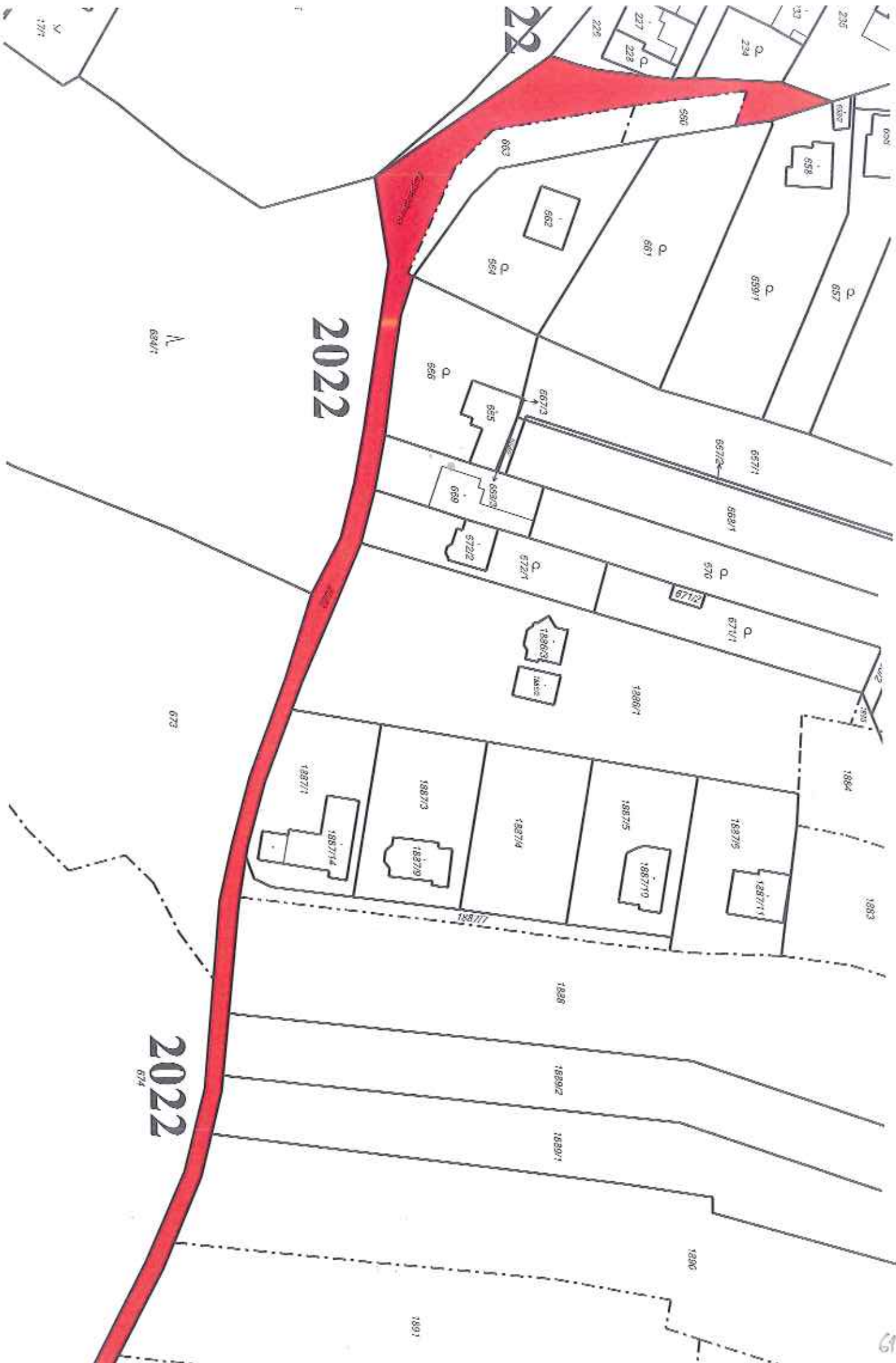


k. ú. Lošov, části pozemku parc. č. 1455/1 ostatní plocha o celkové výměře 359 m²

k. ú. Lošov, části pozemku parc. č. 1492 ostatní plocha o celkové výměře 1166 m² (list 2)



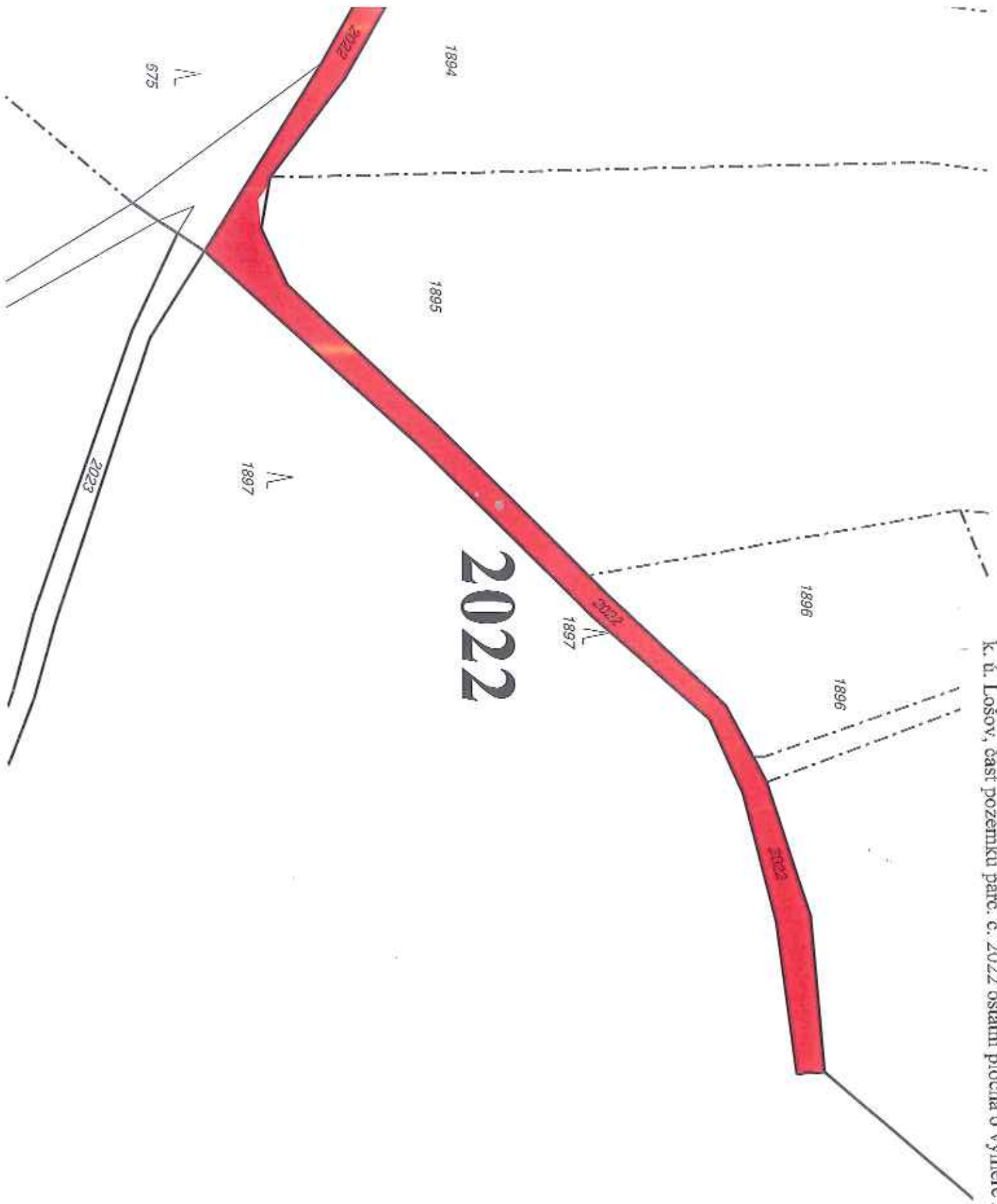
k. ú. Lošov, částí pozemků parc. č. 2022 ostatní plocha o výměře 3428 m² (list 1)



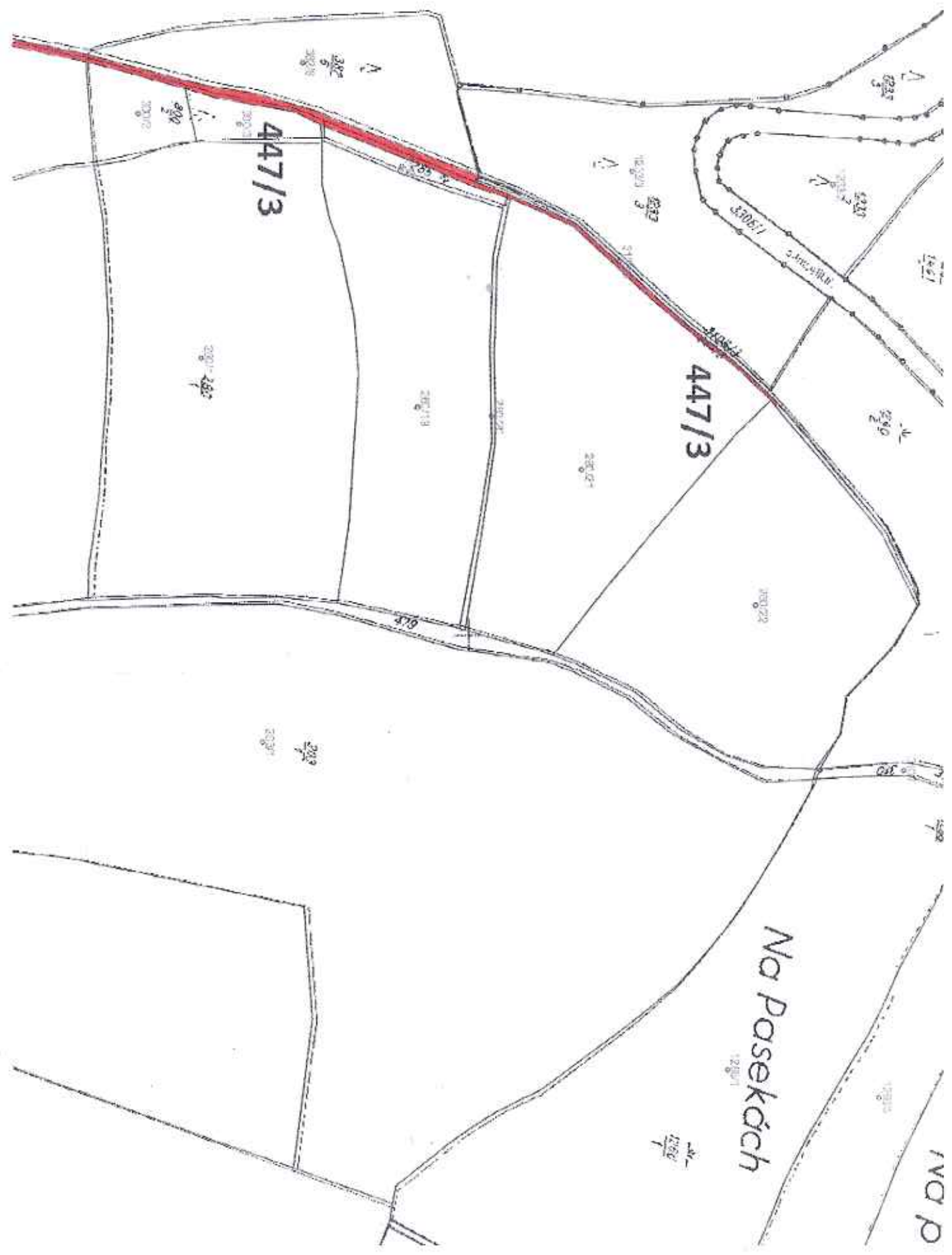


2022

k. ú. Lošov, část pozemku parc. č. 2022 ostatní plocha o výměře 3428 m² (list 3)



K. ú. Mutkov, část pozemku parc. č. 447/3 ostatní plocha o výměře 8165 m² (list 1)



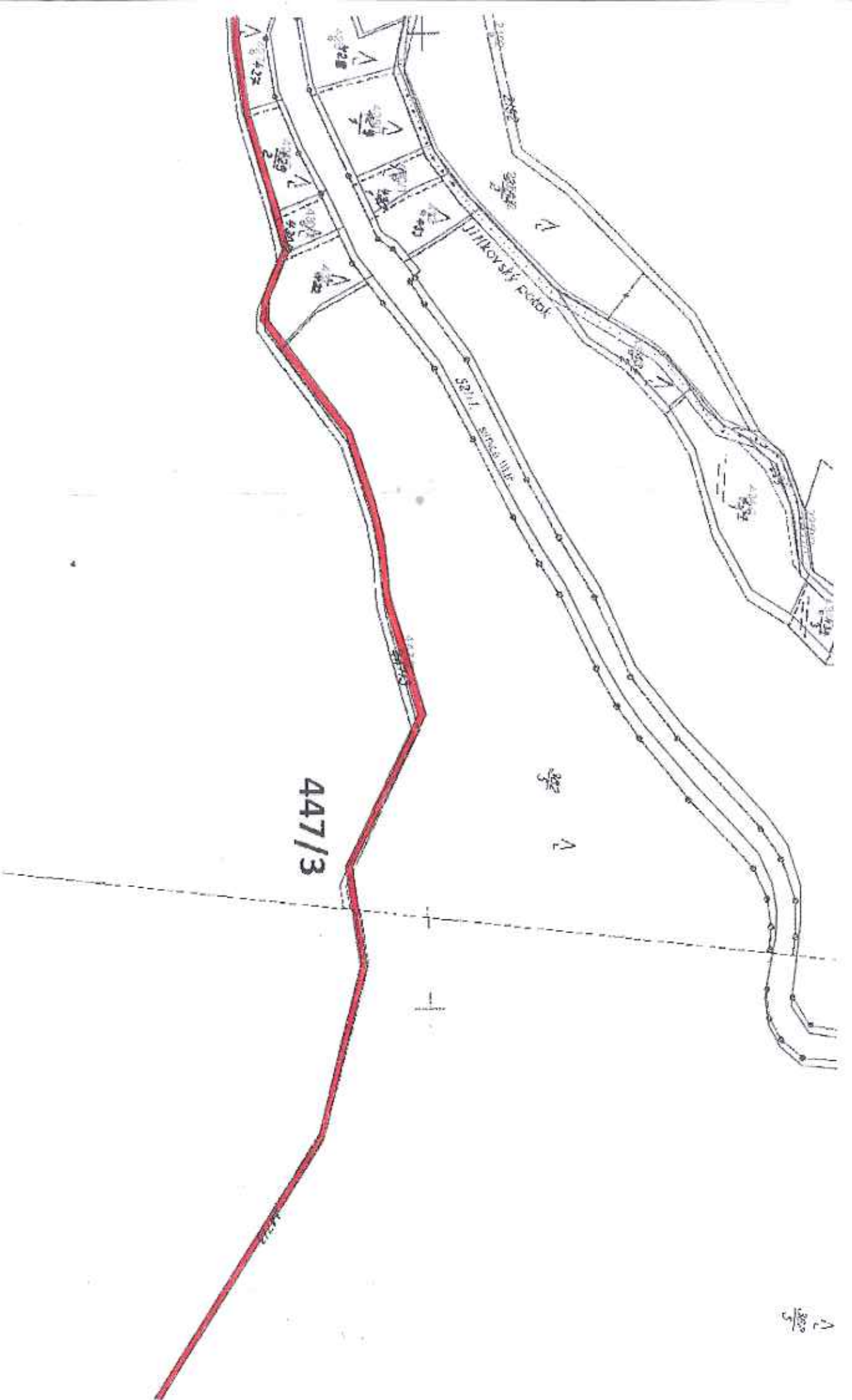
1:2000

1:2000

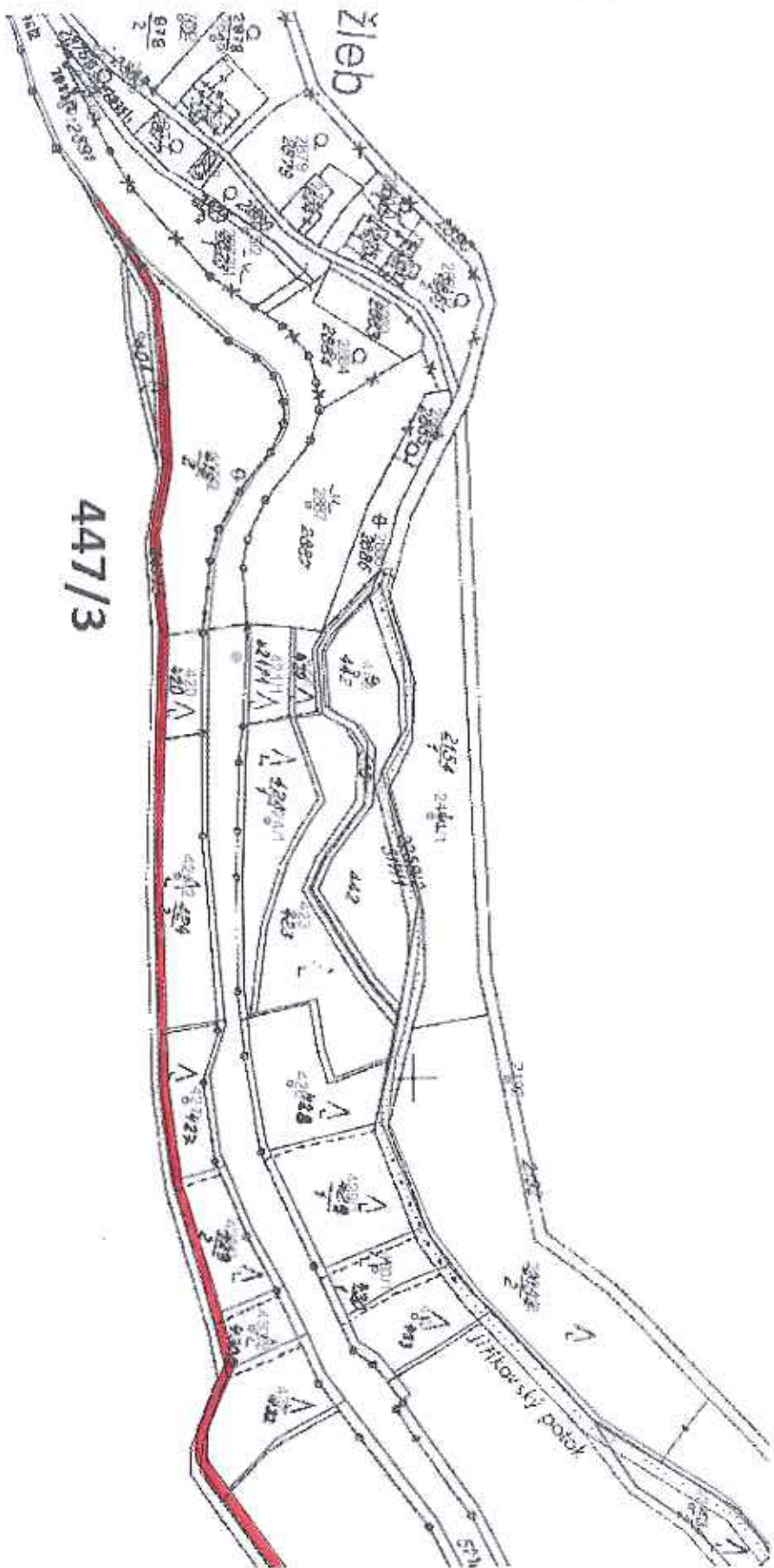
49

k. ú. Mirkov, část pozemku parc. č. 447/3 ostatní plocha o výměře 8165 m² (list 2)





K. u. Murtkov, část pozemku parc. č. 447/3 ostatní plocha o výměře 8165 m² (list 4)

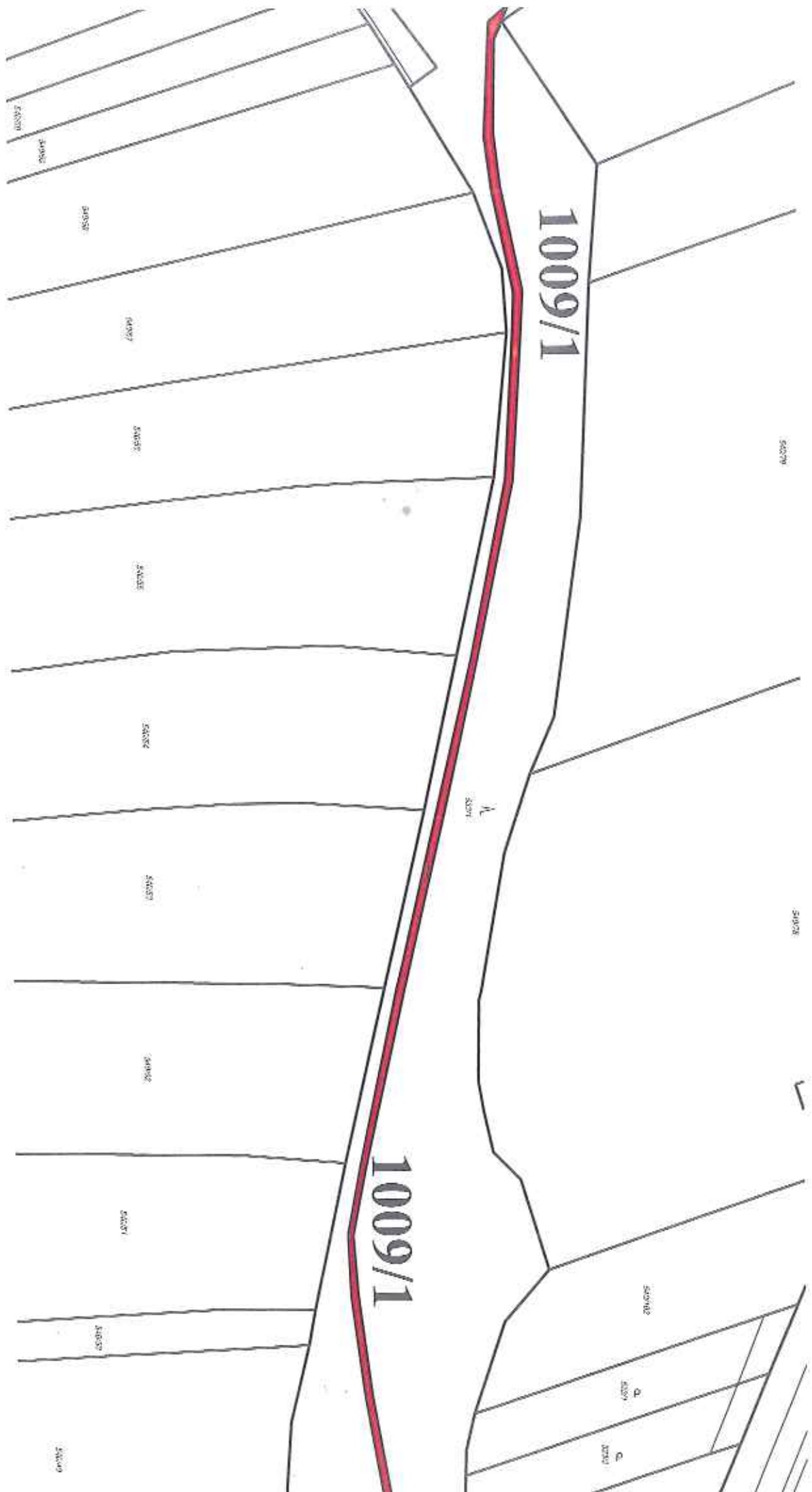


k. ú. Neředín, část pozemku parc. č. 247/1 o výměře 9 683 m²

k. ú. Neředín, část pozemku parc. č. 247/3 o výměře 2 393 m²



k. ú. Řepčín, část pozemku parc. č. 1009/1 ostatní plocha o výměře 1334 m² (list 1)



k. ú. Řepčín, část pozemku parc. č. 1009/1 ostatní plocha o výměře 1334 m² (list 2)



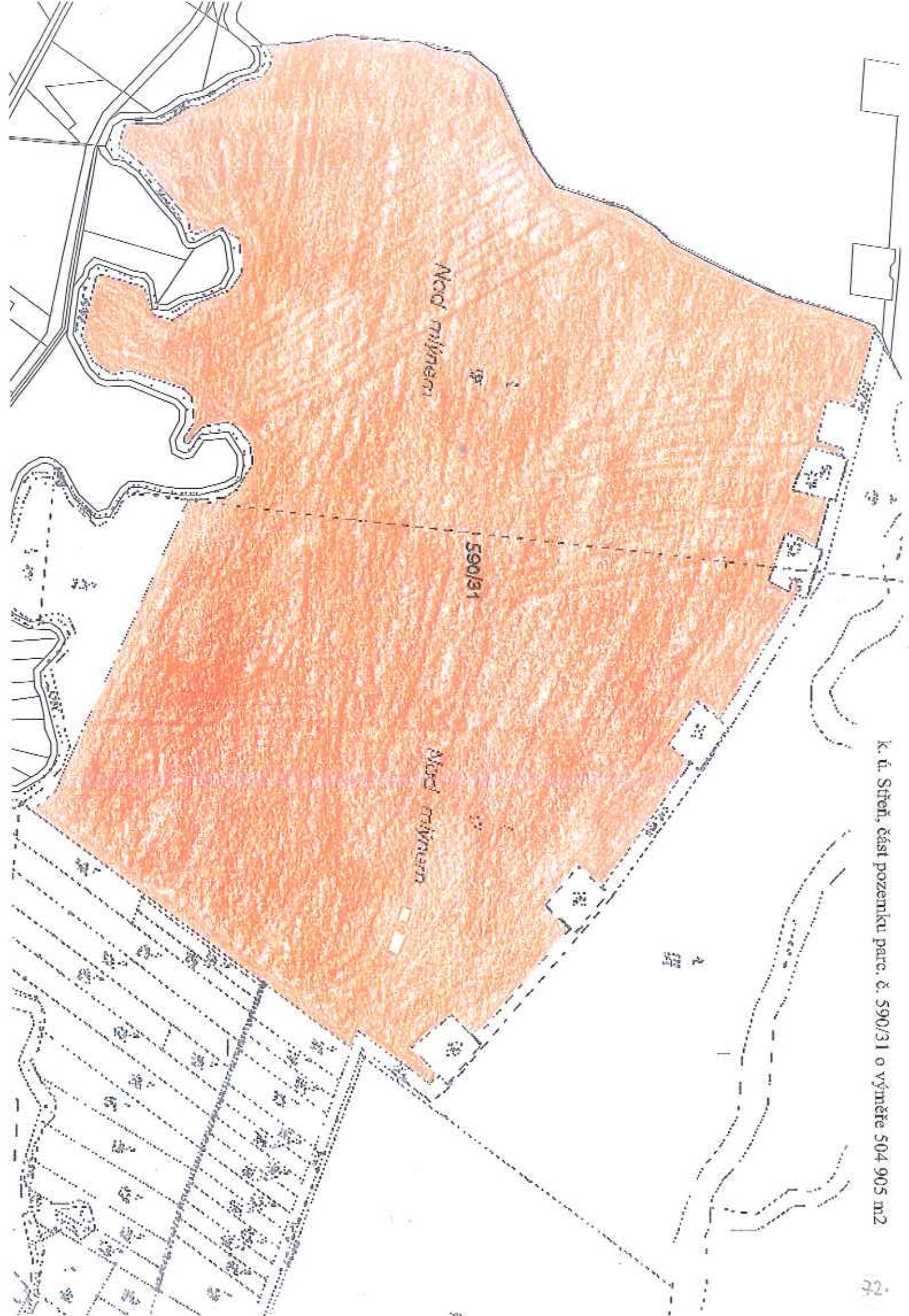
563

AL

AL

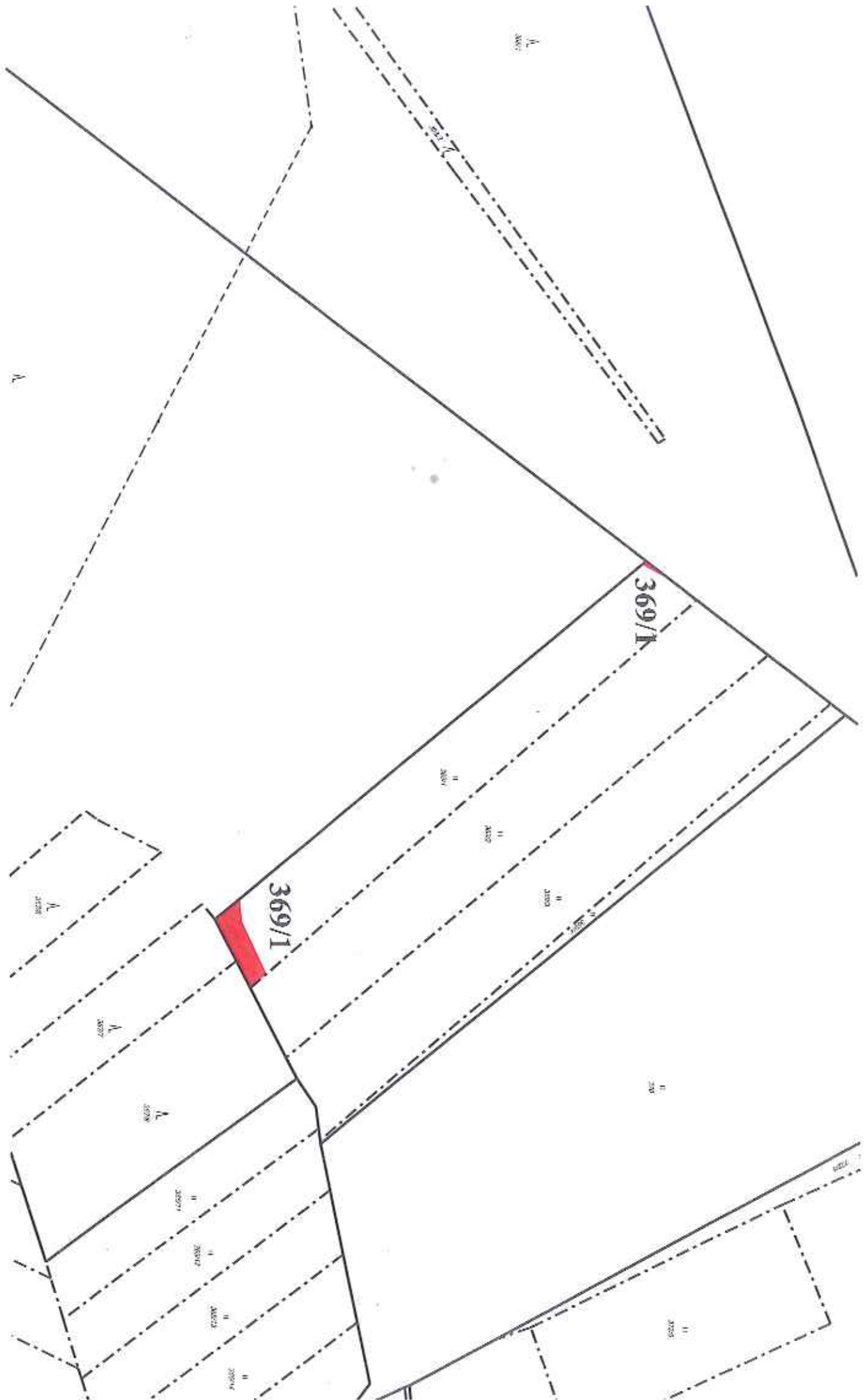
AL

k. ú. Sítěň, část pozemku parc. č. 590/31 o výměře 504 905 m²

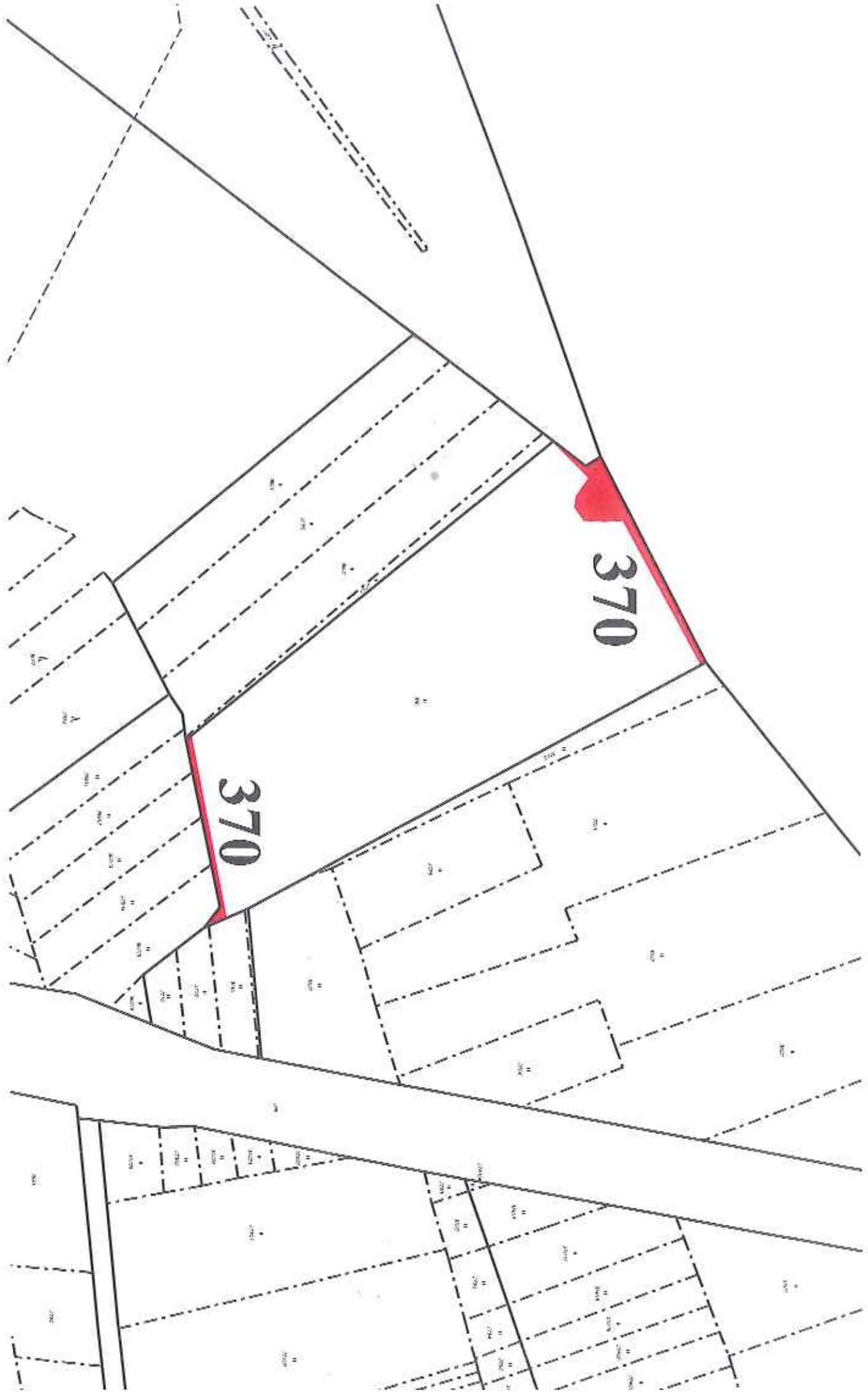


k. ú. Týneček, částí pozemků parc. č. 369/1 trvalý travní porost o celkové výměře 224 m²

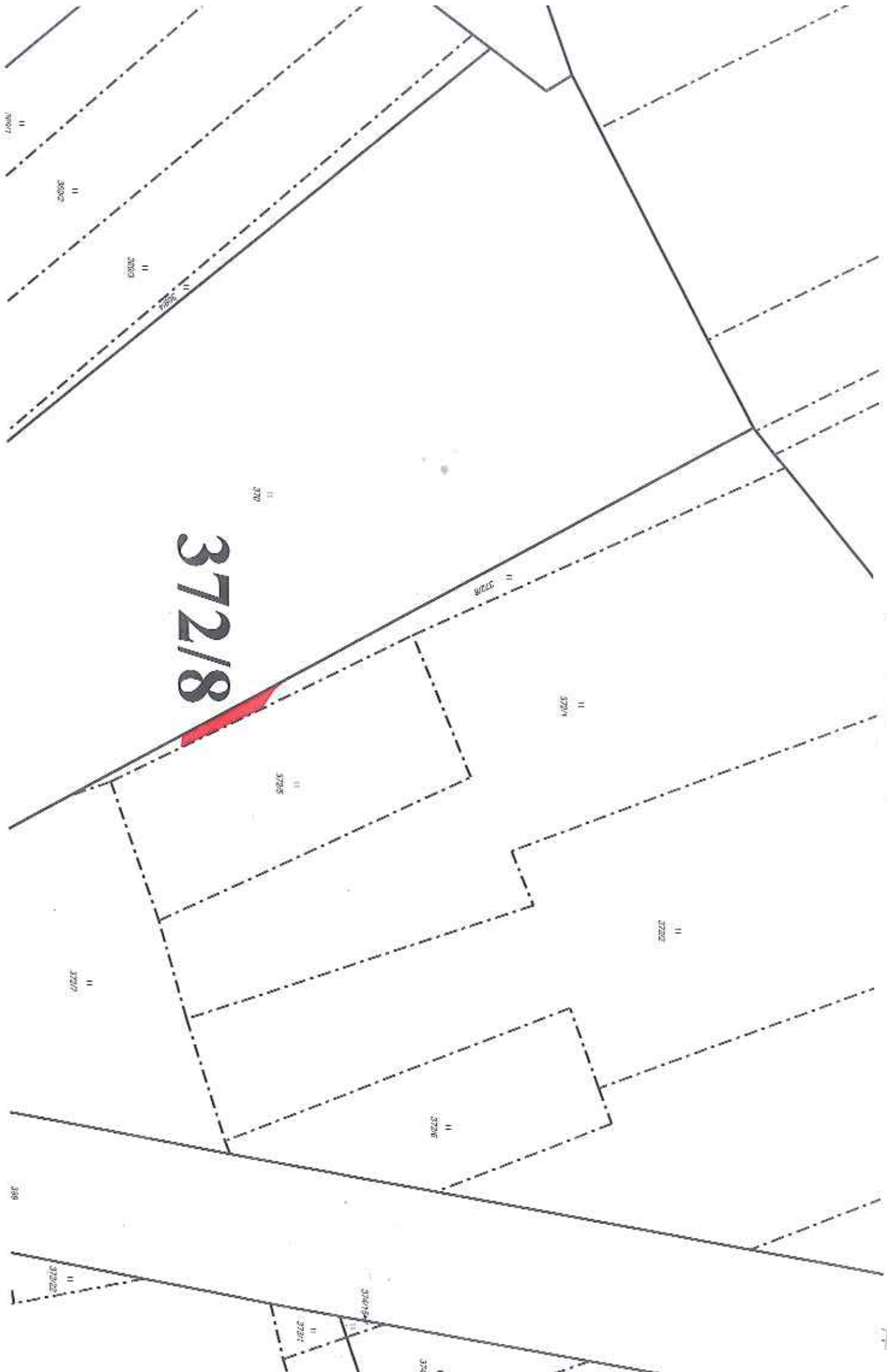
57



ks. ú. Týneček, části pozemku parc. č. 370 trvalý travní porost o celkové výměře 1149 m²



k. ú. Týneček, část pozemku parc. č. 372/8 trvalý travní porost o výměře 180 m²

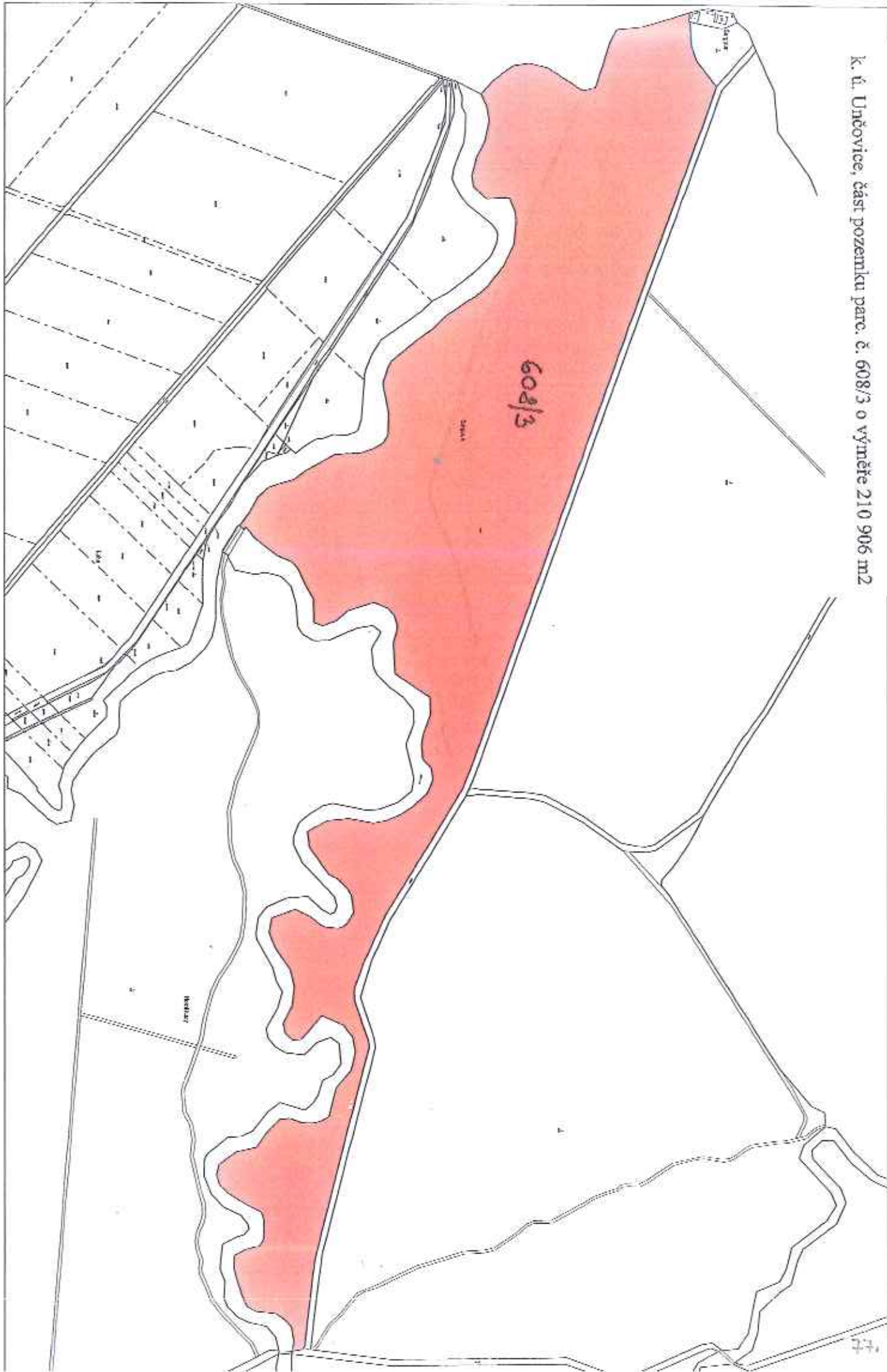


372/8

K. ú. Unčovice, část pozemku parc. č. 384/1 trvalý travní porost o výměře 922 m²



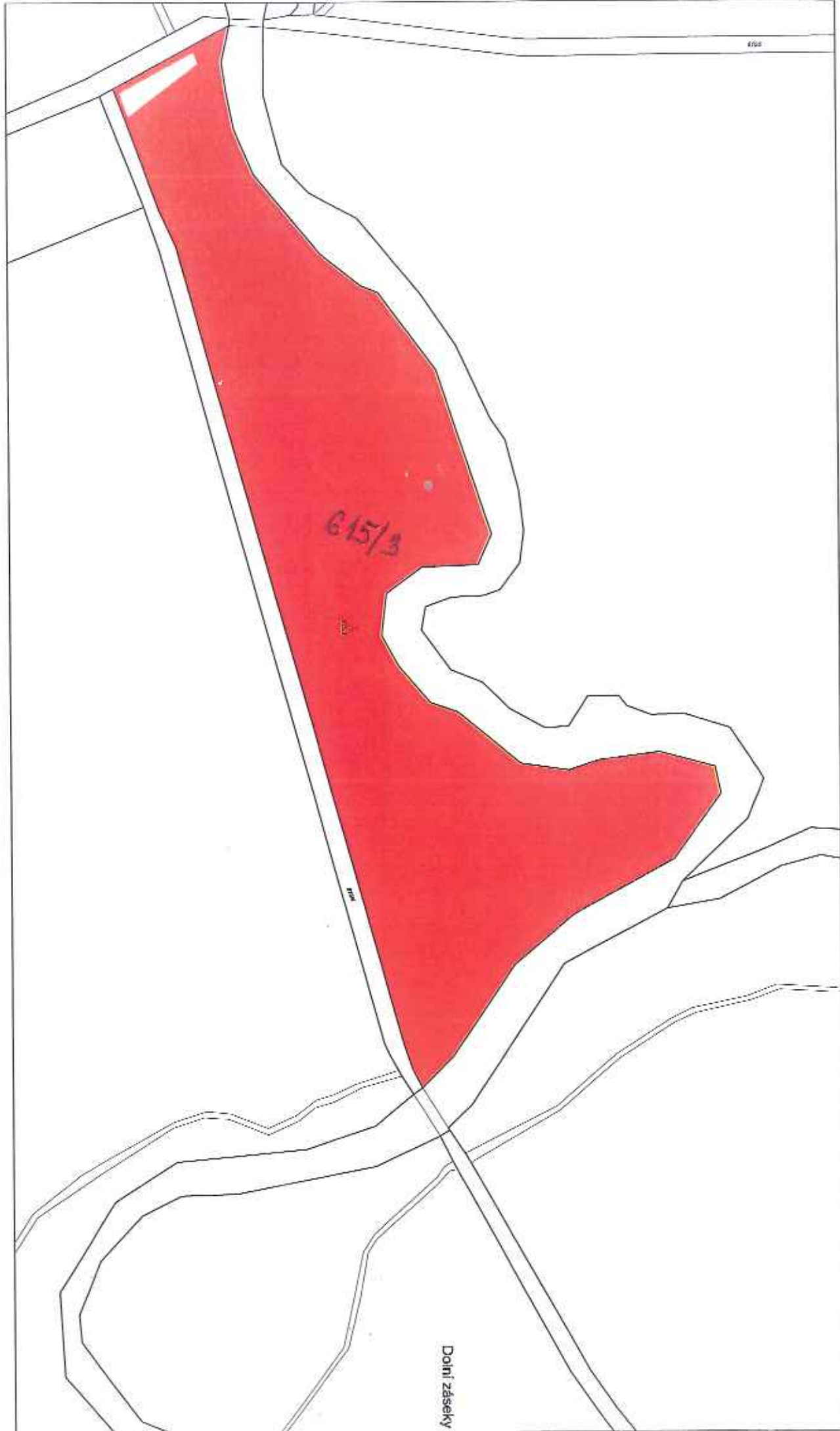
k. ú. Unčovice, část pozemku parc. č. 608/3 o výměře 210 906 m²



k. ú. Unčovice, část pozemku parc. č. 615/2 o výměře 5 377 m²

615/2

78



K. ú. Unčovice, část pozemku parc. č. 615/3 lesní pozemek o výměře 31 987 m²

Dolní záseky