

**PACHTOVNÍ SMLOUVA – POZEMKY V DOBÝVACÍM
PROSTORU č. 788 292**

dle ustanovení § 2332 a násl. zákona č. 89/2012 Sb., občanský zákoník,
ve znění pozdějších předpisů (dále jen „*občanský zákoník*“)

Lesy České republiky, s.p.

se sídlem Přemyslova 1106/19, Nový Hradec Králové, 500 08 Hradec Králové

IČO: 421 96 451

DIČ: CZ42196451

zapsaný v obchodním rejstříku vedeném Krajským soudem v Hradci Králové, oddíl AXII,
vložka 540

zastoupený: Ing. Daliborem Šafaříkem, Ph.D., generálním ředitelem

bankovní spojení: Komerční banka, a.s.

číslo účtu: 18403641/0100

(dále jako „*Lesy České republiky, s.p.*“) na straně jedné

NATY TERRA, s.r.o.

se sídlem Žitavského 1178, Zbraslav, 156 00 Praha 5

IČO: 094 62 741

DIČ: CZ09462741

zapsaný v obchodním rejstříku vedeném Městským soudem v Praze, oddíl C, vložka 336659

zastoupený: Ing. Martinem András, prokuristou

bankovní spojení: Komerční banka, a.s.

číslo účtu: 123-2531040297/0100

(dále jako „*NATY TERRA, s.r.o.*“) na straně jedné

(dále společně jako „*propachtovatelé*“) na straně jedné

a

KÁMEN Zbraslav, a.s.

se sídlem Žitavského 1178, Zbraslav, 156 00 Praha 5

IČO: 018 20 460

DIČ: CZ01820460

zapsaná v obchodním rejstříku vedeném Městským soudem v Praze, oddíl B, vložka 19215

zastoupená: Ing. Tomášem Nezbedou, předsedou představenstva

bankovní spojení: UniCredit Bank Czech Republic and Slovakia, a.s.

číslo účtu: 805612004/2700

(dále jako „*pachtýř*“) na straně druhé

(propachtovatelé a pachtýři dále též společně jako „smluvní strany“ a každý jednotlivě jako „smluvní strana“)

uzavírají níže uvedeného dne, měsíce a roku tuto Pachtovní smlouvu (dále jen „smlouva“):

I. Předmět pachtu

1. Lesy České republiky, s.p., prohlašuje, že mu svědčí právo hospodařit k uvedeným pozemkům v podílu 1/2, které jsou ve vlastnictví České republiky, a NATY TERRA s.r.o. prohlašuje, že vlastní pozemky v podílu 4/8, a to:

Parcelní číslo	Druh pozemku	Výměra v m ²	Propachtovávaná výměra v m ²	Katastrální území	LV	Obec
1108/20	ostatní plocha			Želešice	450	Želešice
1108/28	ostatní plocha			Želešice	450	Želešice
1108/35	ostatní plocha			Želešice	450	Želešice
Celkem						

Uvedené pozemky (dále také „předmětné pozemky“ nebo „předmět pachtu“) jsou zapsané v katastru nemovitostí u Katastrálního úřadu pro Jihomoravský kraj, Katastrální pracoviště Brno-venkov.

2. Propachtovatelé se zavazují přenechat na základě této smlouvy pachtýři předmět pachtu v rozsahu propachtovávané výměry uvedené v odst. 1. tohoto článku smlouvy, tj. ■■■■■ m², k dočasnému úplatnému užívání a požívání. Oprávnění k dobývacímu prostoru Želešice, evidenční číslo 7 0445, pachtýř doložil na základě informace Obvodního báňského úřadu pro území krajů Jihomoravského a Zlínského ze dne 9. 6. 2014, č. j.: SBS 15732/2014. Toto potvrzení je jako příloha č. 1 nedílnou přílohou této smlouvy.
3. Smluvní strany prohlašují, že hranice předmětu pachtu jsou jim spolehlivě známy a nevzbuzují jakýchkoli pochybností. Předmět pachtu je graficky znázorněn v zákresu předmětu pachtu DP Želešice v měřítku 1 : 1 000, který je jako příloha č. 2 nedílnou součástí této smlouvy.
4. Pachtýř prohlašuje, že se se stavem předmětu pachtu řádně a dostatečně seznámil a že jej shledává ke dni uzavření této smlouvy způsobilým k ujednanému účelu. Dobývací prostor Želešice, evidenční číslo 7 0445, je stanoven na základě rozhodnutí o stanovení dobývacího prostoru Jihomoravského krajského národního výboru v Brně, odboru dopravy ze dne 23. 9. 1967, č. j.: 196/67, dále na základě protokolu Obvodního báňského úřadu v Brně ze dne 7. 1. 1994 a následně na základě oznámení – informaci o změně v evidenci dobývacích prostorů Obvodního báňského úřadu pro území krajů Jihomoravského a Zlínského ze dne 30. 3. 2015, zn.: SBS 04923/2015. Rozhodnutí, protokol a oznámení jsou jako přílohy č. 3, 4 a 5 nedílnými součástmi této smlouvy.

Hranice dobývacího prostoru Želešice, evidenční číslo 7 0445, je graficky znázorněna v zákresu hranice dobývacího prostoru Želešice v měřítku 1 : 7 560. Zákres je jako příloha č. 6 nedílnou součástí této smlouvy.

5. Z pachtu je vyňato právo výkonu myslivosti a rybářské právo.
6. Smluvní strany ujednaly, že předmětem pachtu dle této smlouvy nejsou trvalé porosty nacházející se na předmětu pachtu.
7. Právo pachtu dle této smlouvy nezakládá pachtýři jakákoli práva k trvalým porostům nacházejícím se na předmětu pachtu. Pachtýř je povinen upozornit propachtovatele zejména na kalamitu, škodu na porostech apod.

II.

Účel pachtu

1. Pachtýř se zavazuje předmět pachtu uvedený v článku I. odst. 1. této smlouvy užívat a požívat výlučně k podnikatelským účelům, a to k hornické činnosti podle ustanovení § 2 zákona č. 61/1988 Sb., o hornické činnosti, výbušninách a o státní báňské správě, ve znění pozdějších předpisů (dále jen „zákon o hornické činnosti“), a k činnostem s danou těžbou souvisejícím, a to na základě rozhodnutí o povolení hornické činnosti – povolení přípravy, otvírky a dobývání Obvodního báňského úřadu v Brně ze dne 29. 12. 2008, č. j.: 06614/2008/01/001, právní moc dne 26. 1. 2009. Toto rozhodnutí je jako příloha č. 7 nedílnou součástí této smlouvy.
2. Předmětem podnikání pachtýře je mimo jiné hornická činnost v rozsahu ustanovení § 2 a činnost prováděné hornickým způsobem v rozsahu ustanovení § 3 zákona o hornické činnosti, a to na základě oprávnění k hornické činnosti a činnosti prováděné hornickým způsobem Obvodním báňským úřadem pro území Hlavního města Prahy a kraje Středočeského ze dne 12. 5. 2014, č. j.: SBS/14231/2014/OBÚ-02, právní moc dne 12. 5. 2014. Oprávnění k hornické činnosti je jako příloha č. 8 nedílnou součástí této smlouvy.
3. Veškeré věci, záležitosti či jednání související s využitím předmětu pachtu za sjednaným účelem je povinen obstarat pachtýř, a to na svůj náklad a v mezích stanovených touto smlouvou.

III.

Pachtovné

1. Pachtýř se zavazuje platit propachtovatelům za předmět pachtu pachtovné ve výši **██████ Kč bez DPH/m²/rok** (cena základní bez rozlišení ploch dle způsobu využití pro druh nerostu – amfibolovec jako stavební kámen). Celkové roční pachtovné tak činí **██████ Kč (slovy: ██████████ koruna česká) bez DPH**. Uvedené pachtovné bude pro rok **2024** povýšeno o míru inflace dosaženou v roce 2023. K takto ujednanému pachtovnému bude připočtena DPH ve výši dle příslušných právních předpisů.
2. Propachtovatelé budou pachtovné fakturovat každý jednou polovinou jedenkrát ročně, a to vždy **k 30. 6.** běžného roku a toto datum je zároveň datem uskutečnění zdanitelného plnění. Lhůta splatnosti faktury činí 30 kalendářních dnů ode dne jejího vystavení. Dnem úhrady se rozumí den připsání fakturované částky v její plné výši ve prospěch účtů

propachtovatelů. Úhrada pachtovného náležejícího Lesům České republiky, s.p., bude prováděna ve prospěch účtu organizační jednotky propachtovatele uvedeného v záhlaví této smlouvy a úhrada pachtovného náležejícího NATY TERRA, s.r.o., bude prováděna ve prospěch účtu uvedeného v záhlaví této smlouvy. V případě vzniku či ukončení pachtovního vztahu založeného touto smlouvou v průběhu roku bude výše celkového ročního pachtovného poměrně upravena.

3. Faktura je řádně vystavena, pokud splňuje veškeré náležitosti daňového a účetního dokladu podle příslušných právních předpisů a další náležitosti dle této smlouvy, pokud byly smluvními stranami ujednány. V případě, že faktura nebyla vystavena řádně, je smluvní strana, které je faktura určena, oprávněna fakturu vrátit, a to ve lhůtě 5 pracovních dnů ode dne jejího doručení s uvedením chybných či chybějících náležitostí. Pokud bude faktura v uvedené lhůtě vrácena oprávněně, je smluvní strana, které byla faktura vrácena, povinna řádně vystavit a doručit bezvadnou (opravenou či doplněnou) fakturu, a to ve lhůtě 5 pracovních dnů ode dne jejího vrácení. Nová lhůta splatnosti počíná běžet ode dne vystavení bezvadné (tj. opravené či doplněné) faktury. Smluvní strany se dohodly, že faktura bude vystavena a zaslána do DS pachtýře: 3gcv5dt.
4. Pachtýř bere na vědomí, že propachtovatelé se rozhodli na vztah založený touto smlouvou, tj. pacht pozemku, uplatnit daň z přidané hodnoty, a to ve smyslu zákona č. 235/2004 Sb., o dani z přidané hodnoty, ve znění pozdějších předpisů.
5. Pachtovné bude na každé další roky valorizováno vždy k 1. 1. aktuálního kalendářního roku podle skutečně dosažené míry inflace vyjádřené přírůstkem průměrného indexu spotřebitelských cen za 12 posledních měsíců předchozího kalendářního roku zveřejněného Českým statistickým úřadem. Pachtovné bude automaticky upravováno bez písemného oznámení pachtýři.

IV.

Práva a povinnosti smluvních stran

1. Pachtýř je povinen užívat a požívat předmět pachtu v souladu s ujednáními této smlouvy a v souladu s účinnými právními předpisy a rozhodnutími orgánů veřejné moci.
2. Pachtýř se zavazuje platit propachtovatelům pachtovné v souladu s touto smlouvou, zejména řádně a včas.
3. Pachtýř se zavazuje na svůj náklad řádně udržovat předměty a zařízení nacházející se na předmětu pachtu, jedná-li se o běžné záležitosti spojené s jeho užíváním a požíváním.
4. Pachtýř se zavazuje neprovádět žádné úpravy předmětu pachtu či na předmětu pachtu bez předchozího písemného souhlasu propachtovatelů, vyjma úprav prováděných v rámci hornické činnosti.
5. Pachtýř je povinen umožnit propachtovatelům vstup na předmět pachtu za účelem zjištění jeho stavu a kontroly jeho užívání pachtýřem v souladu s touto smlouvou.
6. Pachtýř není oprávněn umístit na předmětu pachtu jakékoli stavby bez předchozího písemného souhlasu propachtovatelů.
7. Propachtovatelé jsou oprávněni kontrolovat, jak pachtýř plní povinnosti, které pro něj vyplývají z této smlouvy.

8. Rozhodne-li příslušný orgán veřejné moci pravomocným rozhodnutím o uložení pokuty propachtovatelům v souvislosti s porušením zákonných povinností, k němuž došlo konáním nebo opomenutím pachtýře, je pachtýř povinen zaplatit propachtovatelům částku ve výši uložené pokuty včetně případných dalších nákladů propachtovatelů s tímto spojených, zejména pak nákladů řízení, a to vše do 5 pracovních dnů od doručení písemné výzvy propachtovatelů k úhradě. Propachtovatelé se zavazují v případě zahájení takového správního nebo soudního řízení neprodleně o takovém řízení informovat pachtýře, pokud by ten nebyl účastníkem takového řízení.
9. Pachtýř není oprávněn přenechat předmět pachtu nebo jeho část do užívání třetí osobě bez předchozího písemného souhlasu propachtovatelů.
10. Pachtýř se zavazuje na vlastní náklady odstranit újmu, která na předmětu pachtu jeho činností nebo činností třetích osob vznikne, a to nejpozději ve lhůtě 30 kalendářních dnů od doručení písemné výzvy propachtovatelů k odstranění újmy.
11. Pachtýř se zavazuje neuskładňovat a nelikvidovat odpady vzniklé jeho činností nebo činností třetích osob na předmětu pachtu. Za odvoz odpadu z předmětu pachtu a jeho následnou likvidaci odpovídá výlučně pachtýř. Odvoz a likvidaci provede pachtýř na vlastní náklady nejpozději do 7 kalendářních dnů od zjištění závadného stavu.
12. Pachtýř se zavazuje, že zabezpečí výkon hornické činnosti a činností souvisejících tak, aby nedocházelo k újmě na okolních lesních porostech nacházejících se na pozemcích, které nejsou součástí předmětu pachtu, a dále rovněž tak, aby nebyly dotčeny zájmy ochrany přírody.
13. Pachtýř nese plnou odpovědnost za veškerou újmu, která jím prováděnou činností nebo porušením jeho povinností založené touto smlouvou či právním předpisem vznikne propachtovatelům či třetím osobám, a to i v případě, že by taková újma vznikla v důsledku činnosti pachtýřem pověřených právnických či fyzických osob v souvislosti s prováděnou činností.
14. Smluvní strany ujednaly, že zápis práva pachtu dle této smlouvy do veřejného seznamu se vylučuje.
15. Pachtýř se zavazuje nevydávat stanoviska či vyjádření třetím osobám k dotčení či omezení ve využívání předmětu pachtu nebo jeho části s výjimkou případů, kdy se pachtýř vyjadřuje z pozice správce dobývacího prostoru či chráněného ložiskového území. O takovém vyjádření se pachtýř zavazuje neprodleně informovat propachtovatele..
16. Propachtovatelé považují cenová ujednání obsažená v této smlouvě za důvěrné informace, které jsou součástí obchodního tajemství, což pachtýř tímto bere na vědomí. Pachtýř se ve vztahu k cenovým ujednáním zavazuje zejména:
 - a) zachovávat mlčenlivost ve vztahu ke třetím osobám, zajistit náležitě ochranu takových údajů, a to včetně ochrany před jejich zneužitím,
 - b) nepředat či nesděliti údaje třetím osobám ani vlastním zaměstnancům a zástupcům, s výjimkou těch, kteří s nimi musí být seznámeni, pouze však v rozsahu nezbytně nutném za účelem řádného splnění závazků z této smlouvy,
 - c) zajistit, aby údaje nebyly zpřístupněny třetím osobám,
 - d) užití údajů pouze za účelem řádného plnění této smlouvy,

a to vše s výjimkou poskytnutí údajů osobám vázaných mlčenlivostí vyplývající z právního předpisu, zejména účetním, daňovým či právním poradcům, jejichž je klientem, a dále v případech, kdy tak stanoví právní předpis (např. povinnost součinnosti s orgány veřejné moci).

V.

Sankční ujednání

1. Pro případ prodlení s úhradou pachtovného se pachtýř zavazuje zaplatit propachtovateli smluvní pokutu ve výši 0,05 % z dlužné částky za každý i započatý den prodlení.
2. Pro případ porušení kterékoli z povinností uvedených v článku IV. odst. 16. této smlouvy se pachtýř zavazuje zaplatit propachtovateli smluvní pokutu ve výši 50 000 Kč za každý jednotlivý případ porušení povinnosti.
3. Pro případ porušení kterékoli z povinností uvedených v článku IV. této smlouvy, s výjimkou případů uvedených v odst. 1. a odst. 2. článku V. smlouvy, se pachtýř zavazuje zaplatit propachtovateli smluvní pokutu ve výši 10 % aktuálního ročního pachtovného, a to za každý jednotlivý případ porušení.
4. Vznikem povinnosti pachtýře zaplatit propachtovateli smluvní pokutu ani jejím zaplacením není dotčeno ani jinak omezeno právo propachtovatelů na náhradu škody vzniklé porušením povinností, jejíž splnění je smluvní pokutou zajištěno, a to v plném rozsahu.
5. Smluvní pokuta je splatná nejpozději do 15 dnů ode dne jejího uplatnění.

VI.

Trvání pachtu

1. Propachtovatelé touto smlouvou přenechávají pachtýři a pachtýř od propachtovatelů přebírá do dočasného úplatného užívání a požívání předmět pachtu uvedený v čl. I. odst. 1. této smlouvy o celkové výměře ████████ m², a to na dobu určitou **od 1. 1. 2024 do 31. 12. 2028**.
2. Pacht dle této smlouvy skončí:
 - a) uplynutím doby, na níž byl sjednán,
 - b) písemnou dohodou smluvních stran,
 - c) písemnou výpovědí dle odst. 3. či odst. 4. tohoto článku smlouvy; výpovědní doba v takovém případě činí 3 měsíce a počíná běžet prvního dne kalendářního měsíce následujícího po měsíci, v němž byla výpověď doručena druhé smluvní straně.
3. Před uplynutím sjednané doby trvání pachtu lze tento skončit písemnou výpovědí ze strany propachtovatelů v případě, že:
 - a) pachtýř je v prodlení s úhradou pachtovného o dobu delší než 30 kalendářních dnů, a to i přes písemné upozornění propachtovatelů,
 - b) pachtýř užívá předmět pachtu v rozporu s touto smlouvou, a to i přes písemnou výzvu propachtovatelů k odstranění závadného stavu a zjednání nápravy,
 - c) pachtýř přenechal předmět pachtu nebo jeho část do užívání jinému bez předchozího písemného souhlasu propachtovatelů,

- d) pachtýř porušil jakoukoli ze svých povinností vyplývajících z této smlouvy a nezjednal nápravu, a to i přes předchozí písemné upozornění propachtovatelů,
 - e) pachtýř na předmětu pachtu umístil jakékoli stavby bez předchozího písemného souhlasu propachtovatelů,
 - f) pachtýř ztratil oprávnění k provozování činnosti, pro kterou si předmět pachtu propachtoval,
 - g) předmět pachtu přestal být využitelný pro sjednaný účel pachtu.
4. Před uplynutím sjednané doby trvání pachtu lze tento skončit písemnou výpovědí ze strany pachtýře v případě, že:
- a) pachtýř ztratil oprávnění k provozování činnosti, pro kterou si předmět pachtu propachtoval,
 - b) propachtovatelé porušili své povinnosti vůči pachtýři vyplývající z této smlouvy, a to i přes písemné upozornění pachtýře,
 - c) předmět pachtu přestal být využitelný pro sjednaný účel pachtu.
5. Ke dni skončení pachtu je pachtýř povinen odevzdat propachtovatelům předmět pachtu ve stavu odpovídajícímu způsobu využití pro účely dle čl. II. této smlouvy a po sanaci a rekultivaci pozemku provedené na náklady pachtýře v souladu s příslušným rozhodnutím orgánu veřejné moci. O předání a převzetí předmětu pachtu bude sepsán písemný protokol opatřený datem a podpisy oprávněných zástupců smluvních stran.

VII.

Criminal Compliance doložka

1. Smluvní strany níže svým podpisem stvrzují, že v průběhu vyjednávání o této smlouvě vždy jednaly a postupovaly čestně, transparentně a v souladu s veškerými právními předpisy, a že takto budou jednat i při jejím plnění.
2. Smluvní strany prohlašují, že v souvislosti s touto smlouvou vyvinou maximální úsilí, aby žádné ze smluvních stran nemohla být přičtena trestní odpovědnost podle příslušných právních předpisů.
3. Pachtýř prohlašuje, že se seznámil se zásadami, hodnotami a cíli definovanými Criminal Compliance Programem Lesů České republiky, s.p. (viz www.lesycr.cz/ccp), a že tyto bude v co nejširším možném rozsahu respektovat.

VIII.

Závěrečná ujednání

1. Pokud není v této smlouvě ujednáno jinak, řídí se vztahy mezi smluvními stranami právním řádem České republiky, zejména občanským zákoníkem a právními předpisy souvisejícími.
2. Tuto smlouvu lze měnit či doplňovat pouze formou písemných dodatků podepsaných oběma smluvními stranami.
3. Pro platnost této smlouvy je v souladu se Statutem Lesů České republiky, s.p., zákonem č. 77/1997 Sb., o státním podniku, ve znění pozdějších předpisů (dále jen „zákon o státním podniku“), nutný souhlas Ministerstva zemědělství České republiky jako zakladatele


propachtovatele (dále jen „zakladatel“), a to ve smyslu ustanovení § 17 odst. 2 zákona o státním podniku.

4. Zakladatel udělil Lesům České republiky, s.p., dle zákona o státním podniku předchozí souhlas k nakládání s určeným majetkem prostřednictvím Statutu propachtovatele ze dne 19. 10. 2022, č. j. MZE-57984/2022-16221, bod 6.5.3 Statutu.
5. Tato smlouva nabývá platnosti dnem jejího podpisu oběma smluvními stranami. Pokud tato smlouva podléhá povinnosti uveřejnění dle zákona č. 340/2015 Sb., o zvláštních podmínkách účinnosti některých smluv, uveřejňování těchto smluv a o registru smluv (zákon o registru smluv), ve znění pozdějších předpisů, nabývá účinnosti dnem jejího uveřejnění v souladu se zmíněným zákonem, nejdříve však dnem **1. 1. 2024**; smluvní strany pro tyto případy vyjadřují svůj souhlas s uveřejněním celého znění smlouvy včetně metadat, a to v rozsahu a způsobem stanoveným zákonem. V ostatních případech tato smlouva nabývá účinnosti dnem jejího podpisu oběma smluvními stranami, nejdříve však ke dni **1. 1. 2024**.
6. Tato smlouva je vyhotovena v počtu šesti stejnopisů, z nichž po dvou vyhotoveních obdrží každá ze smluvních stran.
7. Smluvní strany prohlašují, že si tuto smlouvu před jejím podpisem přečetly, jejímu obsahu rozumí a bez výhrad s ním souhlasí. Smlouva je vyjádřením jejich pravé, skutečné, svobodné a vážné vůle, na důkaz čehož níže připojují, prosty omylu, své vlastnoruční podpisy.
8. Smluvní strany se dohodly, že tato smlouva ke dni své účinnosti v plném rozsahu nahrazuje Dohodu o hospodaření se společnými nemovitými věcmi č. 01/145/2014 ze dne 10. 10. 2014 ve znění pozdějších dodatků.
9. Nedílnou součástí této smlouvy jsou tyto přílohy:
 - Příloha č. 1 - Informace Obvodního báňského úřadu pro území krajů Jihomoravského a Zlínského, č. j.: SBS 15732/2014 ze dne 9. 6. 2014
 - Příloha č. 2 - Zákes předmětu pachtu DP Želešice v měřítku 1 : 1 000
 - Příloha č. 3 - Rozhodnutí Jihomoravského krajského národního výboru v Brně, odboru dopravy, č. j.: 196/67 ze dne 23. 9. 1967
 - Příloha č. 4 - Protokol Obvodního báňského úřadu v Brně ze dne 7. 1. 1994
 - Příloha č. 5 - Oznámení – informace o změně v evidenci dobývacích prostorů Obvodního báňského úřadu pro území krajů Jihomoravského a Zlínského, zn.: SBS 04923/2015 ze dne 30. 3. 2015
 - Příloha č. 6 - Zákes hranice dobývacího prostoru Želešice v měřítku 1 : 7 560
 - Příloha č. 7 - Rozhodnutí Obvodního báňského úřadu v Brně, č. j.: 06614/2008/01/001 ze dne 29. 12. 2008
 - Příloha č. 8 - Oprávnění k hornické činnosti a činnosti prováděné hornickým způsobem Obvodním báňským úřadem pro území Hlavního města Prahy a kraje Středočeského, č. j.: SBS/14231/2014/OBÚ-02 ze dne 12. 5. 2014

V Hradci Králové, dne 09. 10. 2023


12. 10. 2023

Za propachtovatel

Ing. Da  Ph.D.
generální ředitel
Lesy České republiky, s.p.

V Praze, dne 11. 10. 2023

Za propachtovatele:


Ing. Martin András
prokurista
NATY TERRA, s.r.o.



O B V O D N Í B Á Ň S K Ý Ú Ř A D
PRO ÚZEMÍ KRAJŮ JIHMORAVSKÉHO A ZLÍNSKÉHO
CEJL 13, 601 42 BRNO

V Brně dne 9.6.2014

č.j. SBS 15732/2014

INFORMACE O ZAEVIDOVÁNÍ DOBÝVACÍHO PROSTORU

Obvodní báňský úřad pro území krajů Jihomoravského a Zlínského jako věcně příslušný orgán státní báňské správy podle ustanovení § 41 odst. 2 písm. a) zákona č. 61/1988 Sb., o hornické činnosti, výbušninách a o státní báňské správě, ve znění pozdějších předpisů a místně příslušný podle ustanovení § 38 odst. 1 zákona č. 61/1988 Sb., o hornické činnosti, výbušninách a o státní báňské správě, ve znění pozdějších předpisů, který je podle ustanovení § 29 odst. 3 zákona č. 44/1988 Sb., o ochraně a využití nerostného bohatství (horní zákon), ve znění pozdějších předpisů, pověřen vést evidenci dobývacích prostorů, zaevidoval dobývací prostory

Dolní Kounice I, evidenční číslo 7 0454,
Předklášteří u Tišnova, evidenční číslo 7 0415,
Želešice, evidenční číslo 7 0445,

z organizace

KÁMEN Zbraslav, spol. s r.o., se sídlem Praha 5 – Zbraslav, Žitavského 1178,
IČ:45798222,

na organizaci

KÁMEN Zbraslav, a.s., se sídlem Praha 5 – Zbraslav, Žitavského 1178, IČ: 01820460

Důvodem provedení změny v evidenci dobývacích prostorů bylo doručení oznámení organizace KÁMEN Zbraslav, a.s., ze dne 22.5.2014 o vnitrostátní fúzi firem, kdy ke dni 30.4.2014 společnost KÁMEN Zbraslav, spol. s r.o., IČ: 45798222, zanikla v důsledku vnitrostátní fúze sloučením se společností KZB servis a.s., IČ: 01820460, která současně ke stejnému datu změnila svůj obchodní název na KÁMEN Zbraslav, a.s., IČ: 01820460.

Rozdělovník:

- 1) Český báňský úřad v Praze, Kozí 4, 110 01 Praha 1 - Staré Město, IČ: 00025844,
- 2) Česká geologická služba, Klárov 3, 11821 Praha 1 - Malá Strana, IČ: 00025798,



Datová schránka: 3gcv5dt, KÁMEN Zbraslav, a.s.

Uživatel: [REDACTED]

10-06-2014

369/2014

Dodaná zpráva - Detail zprávy

Věc: Přípis DP na nástupnickou organizaci

ID zprávy: 205213196

Typ zprávy: Přečtená Datová zpráva

Datum a čas doručení: 10. 6. 2014 v 10:52:25

Odesílatel: Obvodní báňský úřad pro území krajů Jihomoravského a Zlínského, Ceji
13, 60142 Brno, CZ

ID schránky: 95zadtp

Typ schránky: OVM

Odesílající osoba: Pověřená osoba

Zmocnění: Nežadáno

Odstavec: Nežadáno

Naše čís. jednací: SBS 15732/2014

Naše spisová zn.: SZ SBS 15732/2014/2

Vaše čís. jednací: Nežadáno

Vaše spisová zn.: Nežadáno

K rukám: Nežadáno

Do vlastních rukou: Ne

Přílohy:

15732_14.pdf (248,83 kB)

Zákres předmětu pachtu
DP Želešice

Růžová

11128

1108/13

1108/15

1108/28 ✓

1108/16

1108/21

1108/35 ✓

1108/17

1108/34

1108/20 ✓

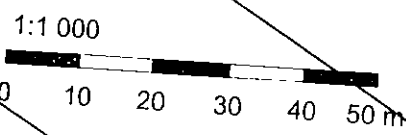
1108/18

1108/36

1108/19

1111/1

11122



ODBOR DOPRAVY JIHMORAVSKÉHO KRAJSKÉHO NÁRODNÍHO VÝBORU V B R N Ě

Č.j. 196/67

V Brně dne 23.9.1967

ROZHODNUTÍ O STANOVENÍ DOBÝVACÍHO PROSTORU

Podle ustanovení § 21 odst.2 zákona č.41/1957 Sb. o využití nerostného bohatství / horního zákona / a vyhlášky č.ís.260/57 Ú.1. stanoví se v dohodě s Ústředním báňským úřadem v Praze

Silnice n.p. Brno
pro závod / důl, lom/ Zelešice
dobývací prostor Zelešice

Tento dobývací prostor, který se stanoví pro dobývání ložiska
amfibolovce

rozkládá se v katastrálních územích / obce, okres, kraj /
obce Zelešice okres Brno-venkov kraj Jihočeský

a má výměru ha a m².

Hranice dobývacího prostoru na povrchu jsou tvořeny stranami nepravidelného
6
úhelníka s povrchovými body označenými čísly - písmeny
8 - 28 - 27 - 71 - 54 - A
udanými v čs. jednotné trig. síti
zobrazení Křovákovo. Souřadnice vrcholových bodů jsou uvedeny v přílaze, která je
nedílnou součástí tohoto rozhodnutí.

Prostorové hranice dobývacího prostoru pod povrchem jsou určeny svislými rovinami vedenými hranicemi dobývacího prostoru na povrchu.

Tvar a rozsah dobývacího prostoru je určen s ohledem na výsledky průzkumu a plánovanou kapacitou závodu / dolu, lomu /. Zásoby nerostu jsou schváleny měřením KKZ ze dne č.j.

Podle ustanovení § 7 odst.2 vyhlášky č. 260/57 Ú.1. jsou v dobývacím prostoru tato omezení a zvláštní technické podmínky : Nutno dodržet podmínky "Rozhodnutí" ONV Brno-venkov. odboru výstavby č.j. 1795/66-Sva ze dne 8.11.1967 a dále podmínek stanovených při projednání stanovení dobývacího prostoru ze dne 4.5.1967. Dále je nutno respektovat opatření KVUSC Brno.

Škody vzniklé těžební činností na území dobývacího prostoru budou vypořádány podle zákona č. 41/57 Sb. a platných předpisů.

Návrh dobývacího prostoru Zelešice byl podle ustanovení § 6 odst.2 vyhlášky ÚBÚ-č. 260/57 Ú.1. řádně projednán na komisijním jednání konaném dne 4.května 1967. K jednání byly přizvány všechny orgány a organizace uvedené v § 2 odst.3 a 4 citované vyhlášky. Jak vyplývá ze zápisu o provedeném jednání, nebylo ze strany příslušných orgánů a organizací žádných zásadních námitek proti schválení navrženého dobývacího prostoru.

Originál návrhu a dokladů k němu je uložen u ÚBÚ v knize dobývacích prostorů a v opise na KNV, odbor dopravy, v Brně.

Toto rozhodnutí se vydává podle ustanovení § 21 odst. 2 zákona č. 41/57 Sb. /horního zákona / v 5 exemplářích.

Poučení a odvolání :

Proti tomuto rozhodnutí je možno podat odvolání do 15ti dnů ode dne jeho doručení u odboru dopravy Jihomoravského KNV v Brně.

Ověření ÚBÚ : Č.J. 6536/67
Hranaté razítko: Souhlasí se.

Podpis nečitelný.

Kulaté razítko ÚBÚ v Praze

V Praze dne 13.12.1967

Povinnosti těžebního podniku.

1. Těžební podnik je povinen dobývat ve svém dobývacím prostoru nerosty, pro jejichž dobývání mu byl dobývací prostor stanoven.

2. Bude-li při dobývání v dobývacím prostoru objeveno ložisko jiného vyhrazeného nerostu než pro který byl stanoven dobývací prostor, je těžební podnik povinen neprodleně to oznámit ústřednímu geologickému úřadu.

3. Bude-li po provedeném průzkumu zjištěno, že objevené ložisko lze dobývat a že dobývání nerostů z tohoto ložiska jiným těžebním podnikem by bylo nevhodné, je těžební podnik povinen dobývat i nerosty z tohoto ložiska.

4. Ložisko musí být dobýváno hospodářsky odůvodněným způsobem tak, aby byly nerosty z ložiska racionálně vydobyty a řádně využity při další úpravě prováděné v těžebním podniku. Přitom dobývání nesmí znemožnit nebo ztížit dobývání sousedních ložisek.

5. Při dobývání musí těžební podnik učinit všechna hospodářsky odůvodněná opatření, aby bylo zabráněno zbytečným škodám na pozemcích a usnadněny půdní úpravy za účelem jejich rekultivace.

6. Dobývání ložiska nesmí být zastaveno, aniž by bylo zajištěno, že pozdější jeho dobývání bude technicky možné a hospodářsky účelné, leč by zastavení dobývání vyžadovalo důležitý zájem, především bezpečnost života nebo zdraví lidí.

7. Těžební podnik provádí své důlní práce v souladu s platnými předpisy o bezpečnosti práce, vypracování a schválení plánů otvírky, přípravy a dobývání, jakož i plánů zajištění a likvidace hlavních důlních děl a lomu a instrukcemi o geologické a důlně-měřické službě.

Rozdělovník : ÚBÚ Praha
OBÚ Brno
ONV Brno-venkov
Silnice n.p. Brno
JmKNV OD

Za správnost opisu: 

Protokol

sepsaný OBÚ v Brně dne 7.1.1994 v kanceláři zdejšího úřadu za účasti níže podepsaných.

p ř e d m ě t :

Na základě zjištěných rozdílů provedl v OBÚ v Brně opravu ploch dobývacích prostorů Dolní Kounice, Želešice a Předklášteří, které jsou v současné době ve správě organizace Lomy s.r.o. Brno a dále pak provedl opravu IČO obcí, kterým jsou prováděny platby z ploch těchto dobývacích prostorů a IČO katastrálních území v nichž tyto dobývací prostory leží.

Dnešního dne byly přítomnému pracovníku org. Lomy s.r.o. Brno předány komplexní údaje ve výše uvedených směrech k těmto dobývacím prostorům s tím, že budou založeny k jednotlivým dob. prostorům (k dokumentaci uložené u organizace). Na základě těchto upřesněných údajů organizace zpracuje nová přiznání k úhradě z plochy těchto dob. prostorů a předloží na OBÚ v Brně v termínu do 31.3.1994. V tomtéž termínu provede úhradu plateb z těchto dob. prostorů na příslušný účet OBÚ v Brně.

Skončeno, přečteno a podepsáno s tím, že po podpisu kopií protokolu obdrží zástupce organizace.

Za OBÚ :

Za Lomy

Č.j.Rozhodnutí: Jm KNV 1/67
Č.j.ČBÚ : 6974/67

OBÚ: 08
Plocha DP: [REDACTED] km²

Název DP: Dolní Kounice
Nerost : granodiorit

Organizace - IČO : 46979361
Název: Lomy spol. s.r.o.
Sídlo: Brno

Kód využití: 12 Platnost od: 10.10.67 Vyřazení:

Katastrální území:

IČo	Název obce	Okres	Katastr	Čís.kat	Plocha(km ²)
582956	Dolní Kounice	3703	Dolní Kounice	629286	[REDACTED]

Souřadnice:

Číslo bodu	Souřadnice X	Souřadnice Y
A	1173200.00	611000.00
207	1173136.57	611044.97
75	1173073.70	611060.19
B	1172600.00	611100.00
C	1172450.00	611000.00
D	1172450.00	610650.00
E	1173000.00	610650.00
205	1173268.55	610746.42
206	1173235.03	610893.74

Poznámky:

Změna těžaře Silnice Brno na REMET Brno a dále LOMY Brno s.r.o.,
č.j. OBÚ 5236/92.
Nesouhlasí plocha DP menší o asi 24 a oproti rozhodnutí.

Č.j.Rozhodnutí: Jm KNV 196/67 OBÚ: 08
 Č.j.ČBÚ : 6536/67 Plocha DP: [REDACTED] km²

Název DP: Želešice
 Nerost : amfibolovec stavební kámen

Organizace - IČO : 46979361
 Název: Lomy spol. s.r.o.
 Sídlo: Brno

Kód využití: 12 Platnost od: 23.09.67 Vyřazení: . . .

Katastrální území:

IČO	Název obce	Okres	Katastr	Čís.kat	Plocha(km ²)
<u>584266</u>	Želešice	3703	Želešice	795968	[REDACTED]
<u>583413</u>	Moravany	3703	Moravany u Brna	698504	[REDACTED]

Souřadnice:

Číslo bodu	Souřadnice X	Souřadnice Y
8	1168353.87	602049.12
54	1167831.72	602005.51
71	1167519.95	601978.10
27	1167156.52	602560.64
28	1167113.88	602627.18
A	1168400.00	603000.00

Poznámky:

Změna těžaře -původně Silnice Brno s.p. pak REMET Brno a dále LOMY Brno spol. s r.o. od 11.1.1993, č.j.OBÚ 5236/92.

Č.j.Rozhodnutí: Jm KNV 2/67
Č.j.ČBÚ : 2657/67


OBÚ: 08
Plocha DP:  km²

Název DP: Předklášteří u Tišnova
Nerost : žulorůia

Organizace - IČO : 46979361
Název: Lomy spol. s.r.o.
Sídlo: Brno

Kód využití: 12 Platnost od: 07.04.67 Vyřazení:

Katastrální území:

Ičo	Název obce	Okres	Katastr	Čís.kat	Plocha(km ²)
365416	Předklášteří	3703	Předklášteří	767492	
<u>583464</u>	<u>Nelepeč</u>	3703	Nelepeč	702811	
294241	Dolní Loučky	3714	Dolní Loučky	629669	

Souřadnice:

Číslo bodu	Souřadnice X	Souřadnice Y
C	1141200.00	612200.00
2	1141709.77	612122.12
A	1141800.00	612200.00
B	1141800.00	613100.00
16	1141394.59	613075.54
18	1141289.31	613071.41
19	1141217.53	612303.70

Poznámky:

Změna těžáře - Silnice Brno s.p. na REMET Brno a dále LOMY Brno spol.s r.o., č.j. OBÚ 5236/92 z 11.1.1993.

30-03-2015

207/2015

BÁŇSKÝ ÚŘAD
KRAJŮ JIHOMORAVSKÉHO A ZLÍNSKÉHO

KÁMEN Zbraslav, spol. s r.o.
Žitavského 1178
Praha 5 – Zbraslav

Vas dopis značka/ro ano
---/ 16.2.2015

Vaše značka
SBS 04923/2015

Vyřizuje

V Brně
30.3.2015

Věc: Oznámení – informace o změně v evidenci dobývacích prostorů.

Obvodní báňský úřad pro území krajů Jihomoravského a Zlínského, jako věcně příslušný orgán státní báňské správy podle ustanovení § 41 odst. 2 písm. a) zákona č. 61/1988 Sb., o hornické činnosti, výbušninách a o státní báňské správě, ve znění pozdějších předpisů a místně příslušný podle ustanovení § 38 zákona č. 61/1988 Sb., o hornické činnosti, výbušninách a o státní báňské správě, ve znění pozdějších předpisů, oznamuje, že zaznamenal změnu v evidenci dobývacích prostorů, vedené podle ustanovení § 29 odst. 3 zákona č. 44/1988 Sb., o ochraně a využití nerostného bohatství (horní zákon), ve znění pozdějších předpisů.

Dobývací prostor **Předklášteří u Tišnova**, ev. č. 7 0415, stanovený pro organizaci KÁMEN Zbraslav, spol. s r.o., Praha 5 – Zbraslav, Žitavského 1178, IČ:45798222, obsahuje dosavadní údaje o plošném rozdělení dobývacího prostoru v katastrálním území 767492 – Předklášteří – [redacted] km², v katastrálním území 702811 - Nelepeč – [redacted] km² a v katastrálním území 629669 – Dolní Loučky – [redacted] km².

Nové údaje o plošném rozdělení dobývacího prostoru **Předklášteří u Tišnova** v katastrálním území 767492 – Předklášteří – [redacted] km², v katastrálním území 702811 - Nelepeč – [redacted] km² a v katastrálním území 629669 – Dolní Loučky – [redacted] km².


Dobývací prostor **Želešice**, ev. č. 7 0445, stanovený pro organizaci KÁMEN Zbraslav, spol. s r.o., Praha 5 – Zbraslav, Žitavského 1178, IČ:45798222, obsahuje dosavadní údaje o plošném rozdělení dobývacího prostoru v katastrálním území 795968 – Želešice – [redacted] km² a v katastrálním území 698504 – Moravany u Brna [redacted] km².

Nové údaje o plošném rozdělení dobývacího prostoru **Želešice** v katastrálním území 795968 – Želešice – [redacted] km² a v katastrálním území 698504 – Moravany u Brna – [redacted] km².

Výpis z evidence dobývacích prostorů lze získat na základě žádosti o výpis z evidence dobývacích prostorů doložené na zdejší úřad. K žádosti přiložte kolkovou známku v hodnotě [redacted] Kč.

S pozdravem

„Zdař Bůh“




Výpočet výměry dobývacího prostoru ŽELEŠICE (ev.č. 70445)

Potvrzují výpočet výměry dobývacího prostoru Želešice na základě souřadnic vrcholů (viz tabulka).







Výpočet výměry byl proveden a ověřen v programu GEUS. Souřadnicový systém: S-JTSK

Seznam souřadnic vrcholových bodů dobývacího prostoru ŽELEŠICE

Vrchol	Y(m)	X(m)
8	602049,12	1168353,87
27	602560,64	1167156,52
28	602627,18	1167113,88
54	602005,51	1167831,72
A	603000,00	1168400,00
71	601978,10	1167519,95


Plocha dobývacího prostoru: P =  km2

Podíl plochy dotčených katastrálních území:

Katastrální území (kód KÚ)	Obec (kód ČSÚ)	Podíl plochy DP v KÚ (km2)	Podíl plochy v KÚ (%)
Želešice (795968)	Želešice (584266)		
Moravany (698504)	Moravany (583413)		
Celkem			

Pozn.: červeně – nový stav, černě – původní stav

V Brně, dne 2.4. 2015



Stanovení poměrů katastrálních území v DP Želešice

Lom ŽELEŠICE:

Celková plocha DP Želešice je [redacted] m²

Z toho KÚ Želešice v DP činí..... [redacted] m², tj. [redacted] v DP
Z toho KÚ Moravany v DP činí..... [redacted] m², tj. [redacted] v DP


Plošné výměry byly určeny ze soutisku digitálního stavu KN a mnohoúhelníka ohraničujícího příslušný dobývací prostor.



V Brně dne 26.ledna 2015

Zapsal: [redacted]

[redacted]

[redacted]



NABÝLO PRÁVNÍ MOCI	26. 1. 2009	①
DNE:		
Podpis:		
Datum:	26. 1. 2009	

OBVODNÍ BÁŇSKÝ ÚŘAD V BRNĚ

V Brně dne 29.12.2008

Č.j. 06614/2008/01/001

ROZHODNUTÍ

Obvodní báňský úřad v Brně, jako věcně příslušný orgán státní báňské správy podle ustanovení § 41 odst. 2 písm. b) zákona č. 61/1988 Sb., o hornické činnosti, výbušninách a o státní báňské správě, ve znění pozdějších předpisů a místně příslušný podle ustanovení § 38 odst. 2 zákona č. 61/1988 Sb., o hornické činnosti, výbušninách a o státní báňské správě, ve znění pozdějších předpisů a na základě podané žádosti dne 19.11.2008, organizací GET s.r.o., Korunovační 29, 170 00 Praha, které byla udělena plná moc dne 22.11.2007, od organizace

LOMY, spol. s r.o.
Videňská 127, 619 00 Brno
IČ: 469 79 361,

ve věci povolení hornické činnosti v dobývacím prostoru Želešice, evidenční číslo 7 0445, stanoveného pro dobývání ložiska stavebního kamene.

Obvodní báňský úřad v Brně, po provedeném ústním jednání spojeném s místním šetřením konaném dne 4.12.2008 a po projednání s Ministerstvem životního prostředí, odborem výkonu státní správy VII, ze dne 13.10.2008, zn: 560/2654/2008-Vie, po vyjádření Odboru životního prostředí Krajského úřadu Jihomoravského kraje, ze dne 10.9.2008, č.j. S-JMK 115963/2008 OŽP/Ri, po vyjádření Odboru životního prostředí, Městského úřadu Šlapanice, ze dne 11.11.2008, č.j. OŽP/53198-08/8675-2008/MUS a v dohodě s účastníkem řízení obcí Želešice, 664 43 Želešice, IČ: 00282952,

povoluje

podle ustanovení § 10 odst. 1 zákona č. 61/1988 Sb., o hornické činnosti, výbušninách a o státní báňské správě, ve znění pozdějších předpisů,

**otvírku, přípravu a dobývání výhradního ložiska Želešice
v dobývacím prostoru Želešice, ev. č. 7 0445**

za dodržení těchto

podmínek:

1. Hornická činnost se povoluje výhradně v k.ú. Želešice na pozemcích p.č. 906/2, 906/4, 1108/12, 1108/16, 1108/24, 1108/25, 1108/26, 1108/27 a 1112/2 v rozsahu vyznačeném v Plánu otvírky, přípravu a dobývání výhradního ložiska stavebního kamene Želešice (B3036200) v dobývacím prostoru Želešice (7 0445).

2. Sanace a rekultivace se také povoluje v k.ú. Želešice na pozemcích p.č. 1108/1, 1108/2, 1108/3, 1108/4, 1108/5, 1108/30, 1108/32 a 1106/1 v rozsahu vyznačeném v Souhrtném plánu sanace a rekultivace výhradního ložiska stavebního kamene Želešice (B3036200) v dobývacím prostoru Želešice (7 0445). Sanace a rekultivace starého lomu bude provedena ze skryvkových zemin nejpozději do 31.12.2015.
3. Organizace v termínu do 30. dubna 2009 provede protihluková opatření pro rodinný dům č.p. 349 v obci Želešice včetně ověřovacího měření hluku z dopravy (expedice) kameniva z lomu Želešice po účelové komunikaci. Opatření spočívají ve vybudování protihlukové stěny v délce 60 m a výšce 2 m podél účelové komunikace, po které probíhá doprava kameniva, která je prokazatelným zdrojem nadlimitního hluku. Měření hluku bude provedeno ve vztahu k nejbližším chráněným venkovním prostorům staveb, výše uvedený rodinný dům, definovaných v § 30 odst. 3 zákona č. 258/2000 Sb., pro ověření účinnosti provedených protihlukových opatření. Tímto měřením bude dokladováno nepřekročení hygienických limitů hluku upravených nařízením vlády č. 148/2006 Sb., o ochraně zdraví před nepříznivými účinky hluku a vibrací, pro dobu denní. Výsledky tohoto měření hluku budou předloženy orgánu ochrany veřejného zdraví nejpozději do 30. dubna 2008.
4. Organizace nebude využívat skladovací plochy ke skladování výrobků z jiných lokalit.
5. V případě, že po realizaci protihlukových opatření bude měřením hluku podle podmínky č. 3 zjištěno překročení hygienických limitů hluku, navrhne společnost LOMY, spol. s r.o. další protihluková opatření, která předloží orgánu ochrany veřejného zdraví k posouzení v termínu do 30. dubna 2009.
6. Organizace LOMY, spol. s r.o. nepřekročí roční výši těžby [redacted] tun, po vybudování komunikace II/152 bude roční těžba zvýšena do maximální výše [redacted] tun.
7. Organizace LOMY, spol. s r.o. bude dodržovat všechny protiprašné opatření související s technologií dobývání a expedicí kameniva. Nové zdroje prašnosti v technologickém zařízení, zejména drtiče a přesypy budou zajištěny proti šíření prachu v termínu nejpozději do 31.12.2009.
8. Expedovaný materiál bude před výjezdem z lomu vážen a zkrápěn vodou.
9. Organizace provede měření hluku v chráněném venkovním prostoru a v chráněném venkovním prostoru staveb z účelové komunikace vedoucí k lomu. Pokud měření potvrdí překračování hygienického limitu, požádá společnost o dočasné povolení provozování nadlimitního zdroje hluku a dále nechá zpracovat projektovou dokumentaci ke stavbě protihlukového opatření s následnou realizací, v souladu s požadavky Krajské hygienické stanice Jihomoravského kraje se sídlem v Brně.
10. Organizace v pracovních dnech bude dodržovat pracovní dobu ve dvousměnném provozu od 6⁰⁰ do 22⁰⁰ hodin.
11. Organizace nebude bez předchozího projednání s obcí vykonávat hornickou činnost v lomu v nepracovních dnech, výjimku tvoří nehlukné opravářské a udržovací práce stavebních objektů, strojů a zařízení, zkrápění cest v lomu a sanace a rekultivace v lomu.
12. Vnitrolomové komunikace v lomu s provozem nákladních vozidel budou postupně opatřeny bezprašným povrchem a to nejpozději do 31.12.2010. Bez ohledu na povrch komunikací bude prováděno zkrápění pro minimalizaci prašnosti.
13. Organizace bude průběžně provádět měření prašného spadu ve spolupráci s obcí Želešice.
14. Pro minimalizaci střetu pěších a cyklistů s nákladními vozidly na příjezdové komunikaci do kamenolomu bude organizací navrženo technické a legislativní řešení, které odkloní průjezd cyklistů a pěších z příjezdové komunikace mimo důlní prostory. Projekt technického řešení bude předán obci Želešice do 31.12.2009 a následně realizován organizací LOMY spol. s r.o.

15. Organizace zajistí průjezd vozidel nad 3,5 t důlním prostorem do ulice Sportovní. Povolení k průjezdu bude poskytovat a evidovat obec Želešice.
16. Nejméně jedenkrát za kalendářní pololetí projedná zástupce společnosti se starostou obce Želešice veškerá opatření k minimalizaci dopadů hornické činnosti v lomu na životní prostředí. Tato jednání budou pravidelně svolány vždy nejpozději do 30.6. a druhá nejpozději do 31.12. příslušného kalendářního roku.
17. Přípomínky k výkonu hornické činnosti, které budou oznámeny zástupci společnosti, projedná organizace s podatelem a ve své pravomoci přijme neprodleně odpovídající opatření k odstranění připomínky. O výsledku bude informovat starostu obce Želešice a podatele.
18. Organizace se zavázala poskytovat obci kompenzaci finančních prostředků na čištění komunikace, údržbu a rozšíření zeleně.
19. Společnost bude obci Želešice pro její potřebu poskytovat slevu na výrobky odebírané z kamolomu Želešice, do výše objemu ■■■ tun ročně.
20. O všech nových skutečnostech, které by mohly mít vliv na toto rozhodnutí, musí být bezodkladně informován Obvodní báňský úřad v Brně.
21. S tímto rozhodnutím a stanovenými podmínkami musí být seznámen závodní lomu a všichni pracovníci, kterých se to týká.
22. Organizace zajistí plnění podmínek stanovených v rozhodnutí Krajského úřadu Jihomoravského kraje, Odboru životního prostředí, ze dne 9.6.2008, č.j. JMK 57130/2008.
23. Organizace zajistí plnění podmínek stanovených ve stanovisku Krajského úřadu Jihomoravského kraje, Odboru životního prostředí, ze dne 9.6.2008, č.j. JMK 48269/2008, které jsou:
 - a) Kácení lesního porostu a skrývkové práce budou prováděny postupně ve třech etapách a budou realizovány pouze v období od 1. září do 15. března.
 - b) V posledním vegetačním období před aktuální skrývkou budou v dotčených částech lesního porostu prováděny doprůzkumy spojené s transfery nalezených jedinců zvláště chráněných živočichů mimo těžební činností ohrožené plochy.
24. Organizace zajistí plnění podmínek rozhodnutí o odnětí pozemků plnění funkcí lesa ze dne 5.11.2008, č.j. JMK 131536/2008, které jsou:
 - a) Dodržování základní povinnosti ochrany pozemků určených k plnění funkcí lesa uvedené v § 13 lesního zákona,
 - b) před zahájením odlesnění řádně vytýčit a vyznačit hranice pozemků nebo jejich částí odňatých plnění funkcí lesa,
 - c) za hranicí trvalého odnětí pozemků určených k plnění funkcí lesa nebude umístěno zařízení staveniště ani nebude ukládán žádný materiál,
 - d) práce provádět tak, aby nedošlo k poškození okolních lesních porostů,
 - e) k pracím použít technologie minimalizující dopady na životní prostředí; v lesích použít jen stroje s biologicky odbouratelnými hydraulickými kapalinami,
 - f) při vzniku případných škod na lese bezprostředně činit potřebná opatření k jejich minimalizaci.
25. Organizace zajistí plnění podmínek závazného stanoviska vydaného Městským úřadem Šlapanice, Odborem životního prostředí, dne 11. listopadu 2008, OŽP/53198-08/8675-2008/MUS, které jsou:
 - a) Plánované pokračování těžby výhradního ložiska a stavba účelové komunikace, které se nachází v dobývacím prostoru Želešice budou umístěny na ploše 5,88 ha.
 - b) Při výstavbě nebo provozu nesmí dojít k dotčení nebo poškození lesního porostu mimo stanovený zábor.

c) Na okolní lesní půdě nesmí být ukládán žádný stavební materiál ani stavební či jiné odpady.

26. Organizace zajistí přečíslování těžebních etází v důlně měřické dokumentaci podle přílohy č. 3, část první, dílu 06, vyhlášky ČBÚ v Praze č. 435/1992 Sb., o důlně měřické dokumentaci při hornické činnosti a některých činnostech prováděných hornickým způsobem, v platném znění.

Obvodní báňský úřad v Brně podle ustanovení § 37a odst. 2 zákona č. 44/1988 Sb., o ochraně a využití nerostného bohatství (horní zákon), ve znění pozdějších předpisů a podle ustanovení § 41 odst. 2 písmena c) zákona č. 61/1988 Sb. o hornické činnosti, výbušninách a o státní báňské správě, ve znění pozdějších předpisů,

schvaluje

tvorbu zákonné finanční rezervy na sanaci a rekultivaci pozemků dotčených těžbou v letech 2009 až 2018 ve výši [REDAKCE] Kč ročně a od roku 2019 až do roku 2049 včetně ve výši [REDAKCE] Kč ročně, při dodržení těchto podmínek:

1. Finanční rezerva na sanaci a rekultivaci bude vytvořena v celkové výši do [REDAKCE] Kč výhradně k účelu pro rekultivaci a sanaci dobývacího prostoru Želešice, ev. č. 7 0445.
2. Způsob tvorby rezerv za zdaňovací období a jejich výše musí být prokazatelná v souladu s ustanovením § 3 zákona č. 593/1992 Sb., o rezervách pro zjištění základu daně z příjmu, ve znění pozdějších předpisů.
3. Organizace podá písemně na Obvodní báňský úřad v Brně každoročně vždy k 31.1. následného roku zprávu o inventarizaci výše zákonných rezerv vytvořených na sanaci a rekultivaci.

Obvodní báňský úřad v Brně podle ustanovení § 37a odst. 1 zákona č. 44/1988 Sb., o ochraně a využití nerostného bohatství (horní zákon), ve znění pozdějších předpisů a podle ustanovení § 41 odst. 2 písmena c) zákona č. 61/1988 Sb., o hornické činnosti, výbušninách a o státní báňské správě, ve znění pozdějších předpisů

schvaluje

tvorbu finanční rezervy na vypořádání důlních škod v celkové výši [REDAKCE] Kč, při dodržení těchto podmínek:

1. Finanční rezerva na vypořádání důlních škod bude vytvořena v celkové výši [REDAKCE] Kč výhradně k účelu pro vypořádání důlních škod v dobývacím prostoru Želešice.
2. Způsob tvorby rezerv za zdaňovací období a jejich výše musí být prokazatelná v souladu s ustanovením § 3 zákona č. 593/1992 Sb., o rezervách pro zjištění základu daně z příjmů, ve znění pozdějších předpisů.
3. Organizace podá písemně na Obvodní báňský úřad v Brně každoročně vždy k 31.1. následného roku zprávu o inventarizaci výše zákonných rezerv vytvořených na vypořádání důlních škod.

Odůvodnění

Podáním organizace GET s.r.o., Korunovační 29, 170 00 Praha, na základě plné moci ze dne 22.11.2007, od organizace LOMY, spol. s r.o., Vídeňská 127, 619 00 Brno, IČ: 46979361, bylo dne 19.11.2008, zahájeno řízení ve věci povolení hornické činnosti v dobývacím prostoru Želešice, evidenční číslo 7 0445, stanoveného pro dobývání ložiska stavebního kamene. Organizace žádosti o povolení hornické činnosti v uvedeném dobývacím prostoru předložila plán otvirky, přípravy a dobývání ve dvou vyhotoveních,

str.4, součást č.j. 06614/2008/01/001

zpracovaný oprávněným

Organizace LOMY, spol. s r.o., Vídeňská 127, 619 00 Brno, IČ: 46979361, má platné oprávnění k hornické činnosti vydané OBÚ v Brně dne 22.8.2007, č.j. 05917/2007/01, poř. č. 1517.

Obvodní báňský úřad v Brně přezkoumal podanou žádost a na základě ustanovení § 18 odst. 2 zákona č. 61/1988 Sb., o hornické činnosti, výbušninách a státní báňské správě, v platném znění, nařídil přípisem ze dne 25.11.2008, č.j. 06290/2008/01/001, na den 4.12.2008 ústní jednání spojené s místním šetřením. Protokol z ústního jednání spojeného s místním šetřením je zaevidován u zdejšího úřadu pod č.j. 6614/08. Při ústním jednání se vycházelo z vlastní žádosti a z vypracované dokumentace předmětného návrhu. Předmětná dokumentace je členěna na kapitoly v souladu s požadavky vyplývajícími z vyhlášky č. 104/1988 Sb., o hospodárném využívání výhradních ložisek, o povolování a ohlašování hornické činnosti a ohlašování činnosti prováděné hornickým způsobem.

Průběh ústního jednání podle ustanovení § 18 odst. 2 zákona č. 500/2004 Sb., správní řád, ve znění pozdějších předpisů byl následující:

- úvodem byli přítomní seznámeni s problematikou správního řízení
- zástupce organizace LOMY, spol. s r.o., Vídeňská 127, 619 00 Brno, IČ: 46979361 a organizace GET s.r.o., Korunovační 29, 170 00 Praha, seznámili přítomné s návrhem s problematikou povolení hornické činnosti.

V průběhu ústního jednání Obec Želešice podala vyjádření obce k řízení ve věci povolení hornické činnosti v dobývacím prostoru Želešice ze dne 3.12.2008, č.j. 1595/08 a Obecní úřad v Želešicích podal vyjádření Obecního úřadu Želešice k řízení ve věci povolení hornické činnosti v dobývacím prostoru Želešice ze dne 3.12.2008, č.j. 1596/08. Zástupce organizace GET s.r.o. doložil rozhodnutí Krajské hygienické stanice ze dne 28. července 2008, č.j. 6699/2008/BM/HOK, týkající se provozování zdroje hluku – doprava kameniva z lomu Želešice. Závěrem ústního jednání se přítomní účastníci řízení dohodli na požadavku, aby Obvodní báňský úřad v Brně postupoval podle ustanovení § 26 správního řádu, tj. aby zaslal účastníkům řízení návrh výrokové části rozhodnutí se všemi podmínkami, k němuž se účastníci řízení písemně vyjádří do deseti dnů od obdržení návrhu rozhodnutí. Obvodní báňský úřad v Brně zaslal dne 19.12.2008 elektronickou poštou návrh výrokové části rozhodnutí k povolení hornické činnosti v dobývacím prostoru Želešice. Následný požadavek pana starosty obce Želešice byl zpracován do podmínek tohoto rozhodnutí.

K vlastní problematice hornické činnosti zdejší úřad uvádí, že hornická činnost bude prováděna výhradně v k.ú. Želešice na pozemcích p.č. 906/2, 906/4, 1108/12, 1108/16, 1108/24, 1108/25, 1108/26, 1108/27 a 1112/2 v rozsahu vyznačeném v Plánu otvírky, přípravy a dobývání výhradního ložiska stavebního kamene Želešice (B3036200) v dobývacím prostoru Želešice (7 0445).

Organizace v rámci předložené dokumentace doložila zpracovanou dokumentaci podle zákona č. 100/2001 Sb., o posuzování vlivů na životní prostředí. Na základě projednání dokumentace, provedeného dle zásad zákona 100/2001 Sb., o posuzování vlivů na životní prostředí, v platném znění, vydal Krajský úřad Jihomoravského kraje, dne 25.4.2008, č.j.: JMK 34195/2008, závěr zjišťovacího řízení ve smyslu § 7 výše uvedeného zákona. V uvedeném se uvádí, že záměr „Pokračování hornické činnosti na výhradním ložisku stavebního kamene Želešice ve stanoveném dobývacím prostoru Želešice“, nebude posuzován podle zákona č. 100/2001 Sb., o posuzování vlivů na životní prostředí, za podmínek:

- roční výše těžby bude omezena podle požadavků obce Želešice tj. maximálně 800 000 tun/rok (tun/rok po vybudování obhlivatu obce Želešice), bude ukončen dovoz kameniva z jiných lomů,

-- budou provedena měření a případně vybudována protihluková opatření podle výše uvedených požadavků KHS JMK.

Dále bylo vydáno Rozhodnutí Krajského úřadu Jihomoravského kraje, kterým byla dne 9.6.2008, č.j.: JMK 57130/2008, povolena výjimka ze zákazů a základních podmínek ochrany (§ 49, odst. 1) pro zvláště chráněné druhy plamének přímý (*Klematis recta*), lilii zlatohlavou (*Lilium martagon*) a medovník meduňkolistý (*Melittis melissophyllum*), za těchto podmínek:

Podmínka č. 1 uvedeného rozhodnutí se vztahuje na zvláště chráněné druhy: plamének přímý, lilii zlatohlavou a medovník meduňkolistý, které budou před zásahem do jejich biotopu přeneseny jako jedinci nebo trsy na vhodná stanoviště, a to za hranice prostoru určeného k těžbě.

Podmínka č. 2 bude řešena zajištěním odborného transferu fundovanou osobou ve spolupráci s Agenturou ochrany přírody a krajiny – pracoviště v Brně.

Podmínka č. 3 bude řešena tím, že před zásahem do jednotlivých těžebních etap bude zpracován odbornou osobou plán záchranného přenosu zvláště chráněných druhů rostlin nacházejících se v určeném prostoru. Tento plán bude v předstihu předložen Agentuře ochrany přírody a krajiny ČR k odsouhlasení.

Organizaci bylo vydáno dne 9.6.2008, č.j.: JMK 48269/2008, rozhodnutí Krajského úřadu Jihomoravského kraje, kterým byl nařízen záchranný přenos zvláště chráněných živočichů – mravenců lesních (*Formica rufa*).

Podmínka č. 1 uvedeného rozhodnutí bude řešena tím, že organizace ve vhodném období posledního kalendářního roku před aktuální těžbou zajistí záchranný přenos mravenců lesních odbornou osobou. Podmínka č. 2 bude řešena tak, že organizace zajistí provedení podrobného průzkumu území zaměřeného na zjištění aktuálního stavu výskytu mravenců lesních v daném území. Podmínka č. 3 bude řešena tak, že organizace zajistí provedení podrobného průzkumu území, výběr vhodných náhradních lokalit i vlastní transfer mravenišť subjektem s potřebnou odborností a zkušeností, ve spolupráci s Agenturou ochrany přírody ČR, pracovištěm v Brně.

Dále bylo organizaci vydáno dne 18.9.2008, č.j.: 01549/MK/2008 S/00372/MK/2008, rozhodnutí Správy CHKO Moravský Kras, kterým byla povolena výjimka ze zákazů a základních podmínek ochrany (§ 56, zákona č. 114/1992 Sb.) pro zvláště chráněné druhy rostlin a živočichů, za těchto podmínek:

Podmínka č. 1 je řešena v kapitole 1.4. Plánu otvírky, přípravy a dobývání

Podmínka č. 2 je řešena v kapitole 1.2.4 Plánu otvírky, přípravy a dobývání

Podmínka č. 3 je řešena v kapitole 1.2.4 Plánu otvírky, přípravy a dobývání

Podmínka č. 4 je řešena v kapitole 1.2.4 Plánu otvírky, přípravy a dobývání

Podmínka č. 5 bude řešena tím, že před zásahem do jednotlivých těžebních etap bude zpracován odbornou osobou plán záchranného přenosu zvláště chráněných druhů rostlin nacházejících se v určeném prostoru. Jméno odborné osoby zajišťující transport, termín a náhradní lokalita budou předem oznámeny Správě CHKO Moravský kras.

Podmínka č. 6 je řešena v souhrnném plánu sanace a rekultivace z ledna 2008.

Zásah do významného krajinného prvku a krajinného rázu povolil Městský úřad Šlapanice, který vydal dne 11.12.2007, zn.: OŽP/71757-07/13627-2007/STN, Závazné stanovisko k vydání rozhodnutí OBU v Brně. Závazné stanovisko je následně řešeno odborem životního prostředí Krajského úřadu Jihomoravského kraje a Správou CHKO Moravský kras.

K povolení hornické činnosti se dále kladně vyjádřili:

Ministerstvo životního prostředí, odbor výkonu státní správy VII, vyjádření ze dne 2.9.2008, zn.: 560/2654/2008 – Vie.

Krajský úřad Jihomoravského kraje - závěr zjišťovacího řízení ze dne 25.4.2008, č.j.: JMK 34195/2008 - vyjádření ze dne 10.9.2008, č.j.: JMK 115963/2008.

Krajská hygienická stanice Jihomoravského kraje se sídlem v Brně - vyjádření ze dne 23.9.2008, č.j.: 8280/2008/BM/HOK/Po.

Městský úřad Šlapanice, Odbor životního prostředí - vyjádření ze dne 3.9.2008, zn.: OŽP/43530-08/7439-2008/STN.

Městský úřad Šlapanice, Odbor výstavby - sdělení ze dne 3.10.2008, č.j.: OV/43529-08/2490-2008/KUP.

Povodí Moravy - stanovisko správce povodí ze dne 17.9.2008, zn.: PM043471/2008-203/Kr.

E.ON Česká republika, s.r.o. - vyjádření správce el. sítí ze dne 22.9.2008, zn.: R11668-Z050830103.

Jihomoravská plynárenská, a.s. - stanovisko správce veřejné sítě ze dne 9.9.2008, zn.: 4825/08/112.

Telefónica O2 Czech Republic, a.s. - vyjádření správce veřejné sítě ze dne 4.9.2008, č.j.: 106880/08/MBO/000.

Dále organizace doložila dohody o vyřešení střetů zájmů ve smyslu ustanovení § 33 zákona č. 44/1988 Sb., o ochraně a využití nerostného bohatství, v platném znění, k uvažované hornické činnosti s obcí Želešice doložením smlouvy o spolupráci a úpravě vzájemných vztahů při dobývání a hospodárném využívání ložiska amfibolovce v dobývacím prostoru Želešice ze dne 25.6.2008.

Všechny podmínky ze strany dotčených orgánů státní správy byly pojaty do podmínek tohoto rozhodnutí a jsou vytvořeny podmínky k zajištění ostatních právem chráněných zájmů. Obvodní báňský úřad v Brně respektuje stanovisko Českého báňského úřadu v Praze ze dne 25.7.2007, č.j. 1862/07, které připomíná, že veřejná správa smí vyžadovat jen to, k čemu je zmocněna zákonem, Obvodní báňský úřad v Brně se proto zaměřil na základní zásady správního řízení, zejména na zákaz zneužití správní úvahy a respektování procesní ekonomiky důvodu správného ekonomického postupu, proto bylo rozhodnuto jak je výše uvedeno.

Správní poplatek byl vyměřen podle sazebníku poplatků ustanovením § 4 zákona č. 634/2004 Sb., o správních poplatcích, v platném znění, ve výši [REDAKCE] Kč. Správní poplatek byl vybrán podle ustanovení § 5 citovaného zákona, ve výši [REDAKCE] Kč, zaprotokolováno pod č.j. 6290/08 a kolkové známky byly vylepeny na originálu rozhodnutí.

V příloze se organizaci vrací jedno vyhotovení dokumentace k povolení hornické činnosti, opatřené doložkou zdejšího úřadu.

Poučení

Proti tomuto rozhodnutí může účastník řízení podat podle ustanovení § 81 až § 83 zákona č. 500/2004 Sb., správní řád, ve znění pozdějších předpisů, odvolání k Českému báňskému úřadu v Praze, prostřednictvím Obvodního báňského úřadu v Brně, ve lhůtě 15 dnů ode dne jeho doručení. Odvolání se podává s potřebným počtem stejnopisů tak, aby každý účastník dostal jeden stejnopis. Nepodá-li účastník potřebný počet stejnopisů, vyhotoví je na jeho náklady Obvodní báňský úřad v Brně. Podané odvolání má v souladu s ustanovením § 85 odst. 1 správního řádu odkladný účinek. Odvolání jen proti odůvodnění rozhodnutí je nepřipustné.

Rozdělovník:

účastník řízení - doručení do vlastních rukou

1. LOMY, spol. s r.o., Vídeňská 127, 619 00 Brno
2. GET s.r.o., Korunovačnf 29, 170 00 Praha
3. Obec Želešice, 24.dubna 16, 664 43 Želešice
dotčené orgány státní správy – na doručení
4. Obecní úřad Želešice, 24.dubna 16, 664 43 Želešice
5. Městský úřad Šlapanice, Odbor výstavby, stavební úřad, Opuštěná 9/2, 656 70 Brno
6. Městský úřad Šlapanice, Odbor životního prostředí, Opuštěná 9/2, 656 70 Brno
7. Krajská hygienická stanice Jihomoravského kraje se sídlem v Brně, Jeřábkova 4, 602 00 Brno
8. Krajský úřad Jihomoravského kraje, Odbor životního prostředí, Žerotínovo nám. 3/5, 602 00 Brno
9. Ministerstvo životního prostředí, odbor výkonu státní správy VII, Mezírka 1, 602 00 BRNO

Čj.: SBŠ/4231/2014/OBÚ-02



Správní poplatek
uhrazen č.j. 14131/2014



Toto rozhodnutí nabylo
právní moci dne 12. 5. 2014
Je vykonatelné dne 11. 5. 2014
Obvodní báňský úřad pro území
Hlavního města Prahy a kraje Středočeského
dne 12. 5. 2014

Obvodní báňský úřad pro území Hlavního města Prahy a kraje Středočeského

podle ust. § 5 odst. 2 zákona č. 61/1988 Sb., o hornické činnosti, výbušninách a o státní báňské správě, ve znění pozdějších předpisů (dále jen „cit. zákon“), a podle ust. § 1 odst. 2 vyhlášky Českého báňského úřadu č. 15/1995 Sb., o oprávnění k hornické činnosti a činnosti prováděné hornickým způsobem, jakož i k projektování objektů a zařízení, které jsou součástí těchto činností, na základě ust. § 151 odst. 1 zákona č. 500/2004 Sb., správní řád, ve znění pozdějších předpisů, vydává

OPRÁVNĚNÍ

k hornické činnosti a k činnosti prováděné hornickým způsobem, jakož i k projektování a navrhování objektů a zařízení, které jsou součástí hornické činnosti a činnosti prováděné hornickým v rozsahu ustanovení výše citovaného zákona

- § 2 písm. b) - otvírka, příprava a dobývání výhradních ložisek,
- § 2 písm. c) - zřizování, zajišťování a likvidace důlních děl a lomů,
- § 2 písm. d) - úprava a zušlechťování nerostů prováděné v souvislosti s jejich dobýváním,
- § 2 písm. e) - zřizování a provozování odvalů, výsypek a odkališť při činnostech uvedených v písmenech a) až d),
- § 3 písm. a) - dobývání ložisek nevyhrazených nerostů, včetně úpravy a zušlechťování nerostů prováděných v souvislosti s jejich dobýváním, a vyhledávání a průzkum ložisek nevyhrazených nerostů prováděné k tomu účelu,
- § 3 písm. b) - těžba písků v korytech vodních toků a šterkopísků plovoucími stroji, včetně úpravy a zušlechťování těchto surovin prováděných v souvislosti s jejich těžbou, s výjimkou odstraňování nánosů při údržbě vodních toků,
- § 3 písm. c) - zemní práce prováděné za použití strojů a výbušnin, pokud se na jedné lokalitě přemísťuje více než 100 000 m krychlových horniny, s výjimkou zakládání staveb,

právnícké osobě (obchodní jméno): **KÁMEN Zbraslav, a.s.**

IČ: 018 20 460

Sídlo: 156 00 Praha 5, Zbraslav, Žitavského 1178

Odborně způsobilý zaměstnanec

_____ s roční těžbou užitkového nerostu vyšší než _____ tun;

Jméno, příjmení: _____

datum narození: _____

Trvalý pobyt: _____

ustanoven do funkce: 1.2.2010

Osvědčení čj.: 2664/II/09/204 vydal ČBÚ v Praze dne 13.11.2009

Odborně způsobilý zaměstnanec

██████████ s roční těžbou užitkového nerostu vyšší než ██████████ tun:
Jméno, příjmení: ██████████ datum narození: ██████████
Trvalý pobyt: ██████████ ustanoven do funkce: 1.1.2006
Osvědčení čj.: 2183/II/08/76 vydal ČBÚ v Praze dne 31.10.2008

Odborně způsobilý zaměstnanec

██████████ s roční těžbou užitkového nerostu vyšší než ██████████ tun:
Jméno, příjmení: ██████████ datum narození: ██████████
Trvalý pobyt: ██████████ ustanoven do funkce: 29.2.1996
Osvědčení čj.: 1480/93/26 vydal ČBÚ v Praze dne 21.4.1993

Odborně způsobilý zaměstnanec

██████████ s roční těžbou užitkového nerostu nižší než ██████████ tun:
Jméno, příjmení: ██████████ datum narození: ██████████
Trvalý pobyt: 411 03 Libochovany č. 231 ustanoven do funkce: 29.6.2001
Osvědčení čj.: 1048/93 vydal OBÚ v Mostě dne 9.3.1993

Odborně způsobilý zaměstnanec

██████████ s roční těžbou užitkového nerostu nižší než ██████████ tun:
Jméno, příjmení: ██████████ datum narození: ██████████
Trvalý pobyt: 252 10 Mníšek pod Brdy, Klínek 134 ustanoven do funkce: 1.8.2005
Osvědčení čj.: 1191/96 vydal OBÚ v Kladně dne 11.3.1996

Odborně způsobilý zaměstnanec

██████████ s roční těžbou užitkového nerostu nižší než ██████████ tun:
Jméno, příjmení: ██████████ datum narození: ██████████
Trvalý pobyt: ██████████ ustanoven do funkce:
Osvědčení čj.: 29151/2010 vydal OBÚ v Brně dne 10.9.2010

Odborně způsobilý zaměstnanec

██████████ s roční těžbou užitkového nerostu nižší než ██████████ tun:
Jméno, příjmení: ██████████ datum narození: ██████████
Trvalý pobyt: 251 63 Všestary, Říčanská 18 ustanoven do funkce:
Osvědčení čj.: 2930/2011 vydal OBÚ v Kladně dne 14.2.2011

Odborně způsobilý zaměstnanec – ██████████

Jméno, příjmení: ██████████ datum narození: ██████████
Trvalý pobyt: ██████████ ustanoven do funkce: 28.11.2000
Osvědčení čj.: 4216/99 vydal OBÚ v Mostě dne 22.12.1999

Odborně způsobilý zaměstnanec – ██████████

Jméno, příjmení: ██████████ datum narození: ██████████
Trvalý pobyt: ██████████ ustanoven do funkce: 1.9.2009
Osvědčení čj.: 04664/2008 vydal OBÚ v Brně dne 4.8.2008

Odborně způsobilý zaměstnanec – ██████████

Jméno, příjmení: ██████████ datum narození: ██████████
Trvalý pobyt: ██████████ ustanoven do funkce:
Osvědčení čj.: 29149/2010 vydal OBÚ v Brně dne 10.9.2010

Odborně způsobilý zaměstnanec - [redacted]
Jméno, příjmení: [redacted]
Trvalý pobyt: [redacted]
Osvědčení čj.: 7005/05 vydal OBÚ v Kladně dne 19.8.2005

datum narození: [redacted]
ustanoven do funkce: 1.1.2014

Odborně způsobilý zaměstnanec - [redacted]
Jméno, příjmení: [redacted]
Trvalý pobyt: [redacted]
Osvědčení čj.: 2932/2011 vydal OBÚ v Kladně dne 14.2.2011

datum narození: [redacted]
ustanoven do funkce:

K vydání změny oprávnění k hornické činnosti nebo k činnosti prováděné hornickým způsobem se váže poplatková povinnost podle zákona č. 634/2004 Sb., o správních poplatcích, ve znění pozdějších předpisů, a to ve výši [redacted] Kč (Část IV, položka 60, bod 1. písm. a) Sazebníku správních poplatků). Správní poplatek byl žadatelem uhrazen v uvedené výši kolky vylepenými na podané žádosti.

Podle ustanovení § 151 odst. 3 zákona č. 500/2004 Sb., správní řád, ve znění pozdějších předpisů, nabývá rozhodnutí právní moci a právních účinků dnem převzetí dokladu účastníkem.

V Praze dne 12.5.2014

