

Smlouva o zřízení služebnosti inženýrské sítě

uzavřená níže uvedeného dne, měsíce a roku podle ustanovení § 1257 a násl. a § 1785 a násl. zákona č. 89/2012 Sb., občanský zákoník, ve znění pozdějších předpisů (dále „**občanský zákoník**“), jakož i ustanovením 104 zákona č. 127/2005 Sb., o elektronických komunikacích, ve znění pozdějších předpisů (dále „**ZEK**“) mezi těmito smluvními stranami:

1. Město Vsetín

IČ: 00304450

se sídlem Svárov 1080, 755 24 Vsetín

zastoupené Jiřím Čunkem – starostou města

bankovní spojení:

jako vlastník služebného pozemku a povinný ze služebnosti
(dále též „**povinný ze služebnosti**“)

a

2. ISP Services spol. s r. o.

se sídlem: Školní 1880, 755 01 Vsetín

IČO: 26820005, DIČ: CZ26820005

Společnost zapsána v OR: KS v Ostravě v oddílu C, vložka 25789

zastoupená Karlem Obadalem, jednatelem společnosti

bankovní spojení:

jako oprávněný ze služebnosti

(dále též „**oprávněný ze služebnosti**“)

v tomto znění:

Čl. I.

1. Oprávněný ze služebnosti prohlašuje, že je oprávněn podnikat v elektronických komunikacích na území České republiky ve smyslu ustanovení § 8 odst. 2 ZEK.
2. Povinný ze služebnosti prohlašuje, že je výlučným vlastníkem nemovitostí zapsaných v katastru nemovitostí vedeného u Katastrálního úřadu pro Zlínský kraj, katastrální pracoviště Vsetín na LV č. 10001 pro obec Vsetín, mimo jiné i **pozemku p.č. 2451/1**, ostatní plocha o výměře 1868 m², **pozemku p.č. 2452**, zastavěná plocha a nádvoří o výměře 1 428 m², **pozemku p.č. 3624**, ostatní plocha o výměře 2 992 m² a **pozemku p.č. 3485/1**, ostatní plocha o výměře 7 829 m², všechny v k.ú. **Vsetín**, (dále jen „**služebný pozemek**“).
3. Oprávněný ze služebnosti prohlašuje, že vybudoval na části služebného pozemku optické telekomunikační vedení, v rámci stavby: „**ISP Service spol. s.r.o., Vsetín, Rybníky, ulice Štěpánská**“ (dále jen „**Stavba**“). Oprávněný ze služebnosti prohlašuje, že je výlučným vlastníkem Stavby.
4. Účelem této Smlouvy je dohoda smluvních stran na podmínkách umístění a provozu Stavby na služebném pozemku v souladu s § 104 ZEK a v rozsahu sjednaném v této smlouvě.

Čl. II.

1. Povinný ze služebnosti **zřizuje** touto smlouvou ve prospěch oprávněného ze služebnosti **služebnost inženýrské sítě** zakládající právo vlastním nákladem a vhodným a bezpečným způsobem zřídit, umístit, provozovat, udržovat a opravovat Stavbu na části služebného pozemku, a to v rozsahu specifikovaném v geometrickém plánu č. 8499-184/2023 ze dne 21.08.2023, potvrzený Katastrálním úřadem pro Zlínský kraj, Katastrálním pracovištěm Vsetín dne 22.08.2023 pod č. PGP- 749/2023-810 s tím, že povinný ze služebnosti je povinen strpět za tímto účelem užívání služebného pozemku oprávněným ze služebnosti, včetně přístupu na služebný pozemek po nezbytnou dobu a v nutném rozsahu za účelem prohlídky nebo údržby této inženýrské sítě.
2. Oprávněný ze služebnosti se zavazuje užívat služebný pozemek za účelem provádění oprav a údržby Stavby pouze v nezbytném rozsahu, s tím, že je oprávněn sám nebo prostřednictvím třetí osoby provádět tyto opravy a údržbu i za pomoci strojní mechanizace.
3. Služebnost inženýrské sítě se zřizuje na dobu **existence inženýrské sítě**.
4. Oprávněný ze služebnosti bere na vědomí skutečnost, že se na služebném pozemku mohou nacházet další inženýrské sítě (nad rámec této smlouvy) a není ani vyloučeno, že k služebnému pozemku již byly uzavřeny jiné platné smlouvy o uzavření budoucích smluv o zřízení věcných břemen (služebností) pro další inženýrské sítě. Oprávněný ze služebnosti se zavazuje výše uvedenou situaci respektovat a přizpůsobit uložení inženýrských sítí dle této smlouvy skutečnému stavu v terénu, s přihlédnutím k trase ostatních inženýrských sítí. V souvislosti s výše uvedeným je oprávněný ze služebnosti povinen před zahájením stavby zajistit na své náklady a na svoji odpovědnost k služebnému pozemku vytyčení inženýrských sítí prostřednictvím jejich správců a přizpůsobit výstavbu Stavby skutečnému stavu v terénu. Smluvní strany dle této smlouvy se dohodly, že povinný ze služebnosti nezodpovídá za žádné škody v souvislosti s vytyčením a ukládáním inženýrských sítí dle této smlouvy vzniklé porušením povinností oprávněného ze služebnosti dle tohoto článku.
5. Oprávněný ze služebnosti takto zřízenou služebnost inženýrské sítě přijímá a povinný ze služebnosti je povinen toto právo strpět.

Čl. III.

1. Vstup na služebný pozemek za účelem provádění prohlídky, oprav a údržby Stavby bude s povinným ze služebnosti předem projednán, s tím, že písemný podnět k tomuto projednání bude oprávněným ze služebnosti podán nejpozději 5 pracovních dnů před uskutečněním vstupu na služebný pozemek. Nesnese-li záležitost při náhlém poškození Stavby odkladu, obstará oprávněný ze služebnosti její opravu i bez předchozího projednání; v takovém případě však oprávněný ze služebnosti oznámí neprodleně písemnou formou provádění opravy povinnému ze služebnosti stejně tak dalším dotčeným osobám, stejně tak místo prováděného zásahu zřetelně označí a zabezpečí.
2. Oprávněný ze služebnosti se zavazuje neprodleně po provedení prací uvést služebný pozemek na vlastní náklad do předešlého stavu, což přinejmenším znamená, že původní stavební práce a materiál budou zcela nahrazeny stejnými stavebními pracemi i materiálem a nahradit případně vzniklou škodu způsobenou provedením prací na pozemcích.
3. Provozování a údržba Stavby bude prováděna s ohledem na to, že na služebném pozemku se nachází místní komunikace. S přihlédnutím k veřejnému zájmu na užívání místní komunikace a veřejnému zájmu na plynulosti silničního provozu budou opravy a údržba Stavby prováděny takovým způsobem, aby omezení veřejného užívání místní komunikace trvalo nezbytně nutnou dobu a aby místní komunikace byla následně předána povinnému ze služebnosti v takovém stavu, aby byla

způsobilá k tomuto veřejnému užívání. Opravy a údržba Stavby na služebném pozemku bude tedy prováděna dle pokynů povinného ze služebnosti.

4. Práva a povinnosti vyplývající ze služebnosti inženýrské sítě přechází na případného právního nástupce oprávněného nebo povinného, tj. na všechny budoucí vlastníky služebného pozemku a vlastníky předmětné stavby.

Čl. IV.

1. Služebnost inženýrské sítě se zřizuje za jednorázovou úplatu. Úplata za zřízení služebnosti inženýrské sítě činí částku **42 869,- Kč** (slovy: čtyřicet dva tisíc osm set šedesát devět korun českých), která bude navýšena o daň z přidané hodnoty podle platné sazby ke dni uskutečnění zdanitelného plnění. Výše jednorázové úplaty byla stanovena dohodou obou smluvních stran, dle podmínek stanovených Pravidel pro zřizování a zpoplatnění věcných břemen na pozemcích ve vlastnictví města Vsetín, jež byla schválena RMV dne 22.05.2023 pod číslem usnesení 6-2/16/RM/2023, dle bodu 8. písm. c).
2. Úplata za zřízení služebnosti bude povinným ze služebnosti uhrazena takto:
 - a) Záloha na úplatu za služebnosti ve výši **29 980,- Kč** (slovy: dvacet devět tisíc devět set osmdesát korun českých), která bude navýšena o daň z přidané hodnoty podle platné sazby ke dni uskutečnění zdanitelného plnění, byla oprávněným ze služebnosti uhrazena po podpisu smlouvy o smlouvě budoucí o zřízení služebnosti ze dne 30.03.2022,
 - b) Doplatek úplaty za zřízení služebnosti ve výši **12 889,- Kč** (slovy: dvanáct tisíc osm set osmdesát devět korun českých), který bude navýšen o daň z přidané hodnoty podle platné sazby ke dni uskutečnění zdanitelného plnění, uhradí oprávněný ze služebnosti po uzavření této Smlouvy o zřízení služebnosti na základě daňového dokladu vystavené povinným ze služebnosti se splatností do 30 dnů ode dne vystavení. Za datum uskutečnění zdanitelného plnění se považuje den vystavení faktury (daňového dokladu). Doplatek úplaty za zřízení služebnosti bude uhrazena na účet povinného ze služebnosti uvedený v záhlaví smlouvy.
Pro účely této smlouvy se tato platba považuje za uhrazenou dnem, kdy bude připsána na účet povinného ze služebnosti. V případě prodlení s úhradou doplatku úplaty za zřízení služebnosti se oprávněný ze služebnosti zavazuje zaplatit povinnému ze služebnosti úrok z prodlení ve výši 0,05 % z dlužné částky za každý i započatý den prodlení.

Čl. V.

1. Takto zřízená služebnost inženýrské sítě může zaniknout písemnou dohodou mezi oprávněným a povinným ze služebnosti nebo z důvodů uvedených v příslušných ustanoveních občanského zákoníku nebo této smlouvě.
2. Smluvní strany se dohodly, že v případě, že povinný ze služebnosti bude realizovat na služebném pozemku či na sousedních pozemcích investiční záměr či jinou činnost, při které bude nezbytné přemístit předmětnou stavbu, zavazuje se oprávněný ze služebnosti, že přemístění předmětné stavby bude provedeno za těchto podmínek:
 - a) Nová trasa inženýrské sítě bude vedena v nezbytném rozsahu; umístění nové trasy bude předem projednáno s povinným ze služebnosti.
 - b) K nové trase inženýrské sítě bude povinným ze služebnosti zřízena nová služebnost, předchozí služebnost bude zrušena. Zřízení této nové služebnosti nebude ze strany povinného ze služebnosti zpoplatněno.
 - c) **Poplatek za návrh na vklad:**
 - V případě, že požadavek na přeložení inženýrské sítě bude oprávněnému ze služebnosti předložen povinným ze služebnosti do 5 let ode dne zřízení služebnosti inženýrské sítě, poplatek za návrh na vklad hradí povinný ze služebnosti.
 - V případě, že požadavek na přeložení inženýrské sítě, bude oprávněnému ze služebnosti

předložen po uplynutí 5 let ode dne zřízení služebnosti inženýrské sítě, poplatků za návrh na vklad hradí oprávněný ze služebnosti.

d) Náklady za vyhotovení geometrického plánu

- V případě, že požadavek na přeložení inženýrské sítě bude oprávněnému ze služebnosti předložen povinným ze služebnosti do 5 let ode dne zřízení služebnosti inženýrské sítě, náklady za vyhotovení geometrického plánu k zaměření nové služebnosti po přemístění předmětné stavby hradí povinný ze služebnosti.
- V případě, že požadavek na přeložení inženýrské sítě bude oprávněnému ze služebnosti předložen po uplynutí 5 let ode dne zřízení služebnosti inženýrské sítě, náklady za vyhotovení geometrického plánu k zaměření nové služebnosti po přemístění předmětné stavby hradí oprávněný ze služebnosti.

e) Financování přeložky:

- V případě, že požadavek na přeložení inženýrské sítě bude oprávněnému ze služebnosti předložen do 5 let ode dne zřízení služebnosti inženýrské sítě, jdou náklady na realizaci přeložky za povinným ze služebnosti.
- V případě, že požadavek na přeložení inženýrské sítě bude oprávněnému ze služebnosti předložen po uplynutí 5 let ode dne zřízení služebnosti inženýrské sítě, jdou náklady na realizaci přeložky za oprávněným ze služebnosti v plné výši, včetně projekčních prací.

Oprávněný ze služebnosti se zavazuje uhradit náklady na realizaci přeložky inženýrské sítě na základě daňového dokladu – faktury vystaveného povinným ze služebnosti se splatností do 30 dnů od vystavení faktury. V případě prodlení s úhradou těchto nákladů na realizaci přeložky inženýrské sítě, se oprávněný ze služebnosti zavazuje zaplatit povinnému ze služebnosti úrok z prodlení ve výši 0,05 % z dlužné částky za každý i započatý den prodlení.

f) Realizace přeložky:

- Povinný ze služebnosti provede sám nebo pomocí svých smluvních partnerů přemístění předmětné stavby, a to v termínu a dle podmínek, jež budou oprávněnému ze služebnosti předem oznámeny. V případě, že oprávněnému ze služebnosti bude zřejmé, že nebude moci dodržet termín stanovený povinným ze služebnosti pro přemístění předmětné stavby z důvodů, které nemají původ v činnosti oprávněného ze služebnosti a dodavatelů stavby, oprávněný ze služebnosti je oprávněn podat žádost o prodloužení termínu v důsledku vzniku takových okolností a povinný ze služebnosti je povinen mu vyhovět ovšem pouze za předpokladu, že k datu původně stanoveného termínu bude podána alespoň žádost o vydání kolaudačního rozhodnutí (kolaudačního souhlasu).

g) Nová smlouva o zřízení věcného břemene:


Smluvní strany uzavřenou o skutečnostech uvedených pod písm. a) až f) Smlouvu o zřízení věcného břemene, včetně geometrického zaměření přemístění předmětné stavby, které bude podkladem pro návrh zápisu změny věcného břemene do katastru nemovitostí postupem dle článku 5 této smlouvy. Tuto novou smlouvu o zřízení služebnosti se oprávněný ze služebnosti zavazuje uzavřít do 30 ti dnů od předložení jejího návrhu povinným ze služebnosti.

3. V případě porušení závazku oprávněným ze služebnosti uzavřít novou smlouvu o zřízení služebnosti dle článku V. odst. 2 smlouvy se oprávněný ze služebnosti zavazuje uhradit povinnému ze služebnosti smluvní pokutu ve výši 200,-Kč za každý i započatý den prodlení.
4. V případě prodlení oprávněného ze služebnosti s plněním závazku uzavřít novou smlouvu o zřízení služebnosti dle článku V. odst. 2 smlouvy delším jak 60 dnů, je povinný ze služebnosti oprávněn od této smlouvy odstoupit.
5. Smluvní strany se dohodly, že odstoupením od této smlouvy se současně zrušuje i služebnost uvedená v článku II. této smlouvy, a to s účinky ke dni doručení předmětného odstoupení od smlouvy oprávněnému ze služebnosti.
6. Oprávněný ze služebnosti se, nedohodnou-li se smluvní strany jinak, zavazuje ke dni ukončení takto sjednaného právního vztahu, vyklidit služební pozemek na své náklady a předat povinnému ze

služebnosti ve stavu, v jakém jej od něj převzal. Oprávněný ze služebnosti se zavazuje odstranit ze služebného pozemku předmětnou stavbu do 60 dnů od dne zrušení věcného břemene. Ve vztahu k povinnosti oprávněného ze služebnosti odstranit ze služebného pozemku předmětnou stavbu je současné mezi smluvními stranami odchýlně od ustanovení § 1084 odst. 2 zák. č. 89/2012 Sb. výslovně sjednáno, že oprávněný ze služebnosti nemá nárok na účelně vynaložené náklady na vybudování této předmětné stavby a ani na náklady s tím související.

7. O předání a převzetí vyklizeného služebného pozemku bude sepsán protokol, který bude podepsán smluvními stranami nebo jejich pověřenými zástupci. Pokud se oprávněný ze služebnosti dostane do prodlení s předáním vyklizeného služebného pozemku, zavazuje se uhradit povinnému ze služebnosti smluvní pokutu ve výši 1 000,- Kč za každý i započatý den prodlení.
8. Nedohodnou-li strany něco jiného, zaplacením smluvních pokut dohodnutých v této smlouvě se neruší povinnost strany povinné závazek splnit, ani právo oprávněné strany vedle smluvní pokuty požadovat i náhradu škody přesahující uhrazenou smluvní pokutu v plné výši.
9. Smluvní strany se dle § 630 odst. 1 občanského zákoníku dohodly na tom, že promlčecí doba pohledávek smluvních stran vzniklých z titulu věcného břemene zřízené touto smlouvou či z titulu užívání služebného pozemku bez právního důvodu, včetně smluvních pokut z titulu porušení závazků, je v trvání deseti let ode dne, kdy mohlo být právo na zaplacení pohledávky uplatněno poprvé.

Čl. VI.

- 1) Smluvní strany berou na vědomí, že k nabytí práv povinnosti služebnosti inženýrské sítě je nutný jejich zápis do katastru nemovitostí dle této smlouvy vedeného u Katastrálního úřadu Zlínský kraj, Katastrální pracoviště Vsetín, kdy správní poplatky s tímto úkonem spojené jdou v plné výši k tíži oprávněného ze služebnosti. Oprávněný ze služebnosti se tak zavazuje uhradit povinnému ze služebnosti částku ve výši **2.000,- Kč** na úhradu správního poplatku za vklad věcného břemene – služebnosti do katastru nemovitostí, a to bezhotovostním převodem na bankovní účet  variabilní symbol: 0222125362. Povinný ze služebnosti následně uhradí správní poplatek za vklad věcného břemene - služebnosti přímo katastrálnímu úřadu formou inkasní platby na základě inkasní smlouvy uzavřené mezi povinným ze služebnosti a katastrálním úřadem.
- 2) Ve smyslu ustanovení § 441 zákona č. 89/2012 Sb. občanského zákoníku a § 15 odst. 1 písm. b zákona č. 256/2013 Sb. Katastrálního zákona uděluje tímto povinný ze služebnosti oprávněnému ze služebnosti **plnou moc** k podání návrhu na vklad služebnosti inženýrské sítě dle této smlouvy do katastru nemovitostí a k zastupování ve věcech týkajících se vkladu práv dle této smlouvy do katastru nemovitostí, mimo doručení vyzoomění katastrálního úřadu o provedení vkladu práv služebnosti inženýrské sítě dle této smlouvy do katastru nemovitostí. Podpisem této smlouvy oprávněný ze služebnosti plnou moc přijímá.
- 3) V případě, že příslušný katastrální úřad vyzve kteréhokoliv účastníka této smlouvy k odstranění nedostatků návrhu na vklad služebnosti dle této smlouvy, zavazují se obě smluvní strany ve lhůtě stanovené katastrálním úřadem tyto nedostatky odstranit. V případě, že příslušný katastrální úřad návrh vkladu služebnosti zamítne nebo zastaví řízení, zavazují se obě smluvní strany neodkladně odstranit nedostatky, pro které byl návrh zamítnut nebo zastaveno řízení o povolení tohoto vkladu, a podat nový návrh na povolení vkladu.
- 4) Oprávněný ze služebnosti tímto v souladu s ustanovením § 441 a násl. občanského zákoníku uděluje povinnému ze služebnosti **plnou moc** k zastupování ve věci podání návrhu na vymazání služebnosti inženýrské sítě z katastru nemovitostí, včetně zastupování ke všem právním a administrativním úkonům potřebným k řízení o vymazání tohoto práva před příslušným katastrálním úřadem, a to v případě, že služebnost inženýrské sítě bude zrušena z titulu odstoupení od této smlouvy.

5) Oprávněný ze služebnosti je oprávněn odvolat plnou moc uvedenou v odstavci 4 tohoto článku výlučně jen z těchto důvodů:


- a) Povinný neprodlouží termín pro kolaudaci předmětné stavby z důvodu uvedených v článku V. odst. 2 písm. f) této smlouvy,
- b) Povinný nepodá návrh na vymazání práva služebnosti ani do 60 dnů ode dne jeho zrušení z titulu odstoupení od této smlouvy.

Čl. VII.

1. Smluvní strany prohlašují, že si tuto smlouvu před jejím podpisem přečetly, že byla uzavřena po vzájemné dohodě, podle jejich pravé a svobodné vůle, určitě, vážně a srozumitelně, a že nebyla uzavřena za nápadně nevýhodných podmínek, což stvrzují svými podpisy. Smluvní strany prohlašují, že tato smlouva představuje úplnou dohodu o veškerých jejích náležitostech a neexistují náležitosti, které by smluvní strany neujednaly.
2. S uzavřením této smlouvy vyslovila souhlas Rada města Vsetín na svém řádném zasedání dne 25.09.2023 pod bodem 38/26/RM/2023.
3. Tato smlouva o zřízení služebnosti inženýrské sítě byla uzavřena v souladu se zákonem č. 128/2000 Sb. o obcích, v platném znění a byly splněny podmínky pro její uzavření (§41).
4. Tato smlouva je vyhotovena ve čtyřech stejnopisech, z nichž povinný ze služebnosti obdrží dvě vyhotovení a oprávněný ze služebnosti taktéž dvě vyhotovení.
5. Tato smlouva může být měněna nebo doplňována pouze formou vzestupně číslovaných písemných dodatků podepsaných oběma Smluvními stranami.
6. Tato smlouva a právní vztahy z ní vyplývající se řídí právním řádem České republiky.
7. Oprávněný ze služebnosti prohlašuje, že nemá ke dni podpisu této smlouvy vůči povinnému ze služebnosti žádné nesplacené dluhy po lhůtě splatnosti. Povinný ze služebnosti je oprávněn od této smlouvy odstoupit v případě, že se toto prohlášení oprávněného ze služebnosti v budoucnu ukáže jako nepravdivé či neúplné.
8. Oprávněný ze služebnosti bere na vědomí, že město Vsetín je povinný subjekt k poskytování informací dle zákona č. 106/1999 Sb., o svobodném přístupu k informacím a zákona č. 340/2015 Sb. o registru smluv, v platném znění. Oprávněný ze služebnosti souhlasí se zpřístupněním či uveřejněním celé této smlouvy v jejím platném znění, jakož i všech jednání a okolností s jejím uzavřením souvisejících. Tato smlouva nabývá účinnosti zveřejněním v registru smluv postupem dle zákona č. 340/2015 Sb. o registru smluv.
9. Podpisem smlouvy účastníci potvrzují, že si smlouvu přečetli a že souhlasí s celým jejím obsahem.

Přílohy: Geometrický plán pro vyznačení služebnosti inženýrské sítě č. GP 8499-184/2023.

Ve Vsetíně dne



Ve Vsetíně dne



VÝKAZ DOSAVADNÍHO A NOVÉHO STAVU ÚDAJŮ KATASTRU NEMOVITOSTÍ

Dosavadní stav				Nový stav											
Označení pozemku parc. číslem	Výměra parcely		Druh pozemku	Označení pozemku parc. číslem	Výměra parcely		Druh pozemku	Typ stavby	Způsob určení výměr	Porovnání se stavem evidence právních vztahů					
	ha	m ²	Způsob využití		ha	m ²	Způsob využití	Způsob využití		Díl přechází z pozemku označeného v		Číslo listu vlastnickví	Výměra dílu		Označení dílu
										katastru nemovitosti	dřívější poz. evidenci		ha	m ²	
2450										2450		10290			
2451/1										2451/1		10001			
2452										2452		10001			
3485/1										3485/1		10001			
3624										3624		10001			
14632/1										14632/1		10429			
14636/2										14636/2		10429			

Druh věcného břemene: dle listin

Oprávněný: dle listin

Seznam souřadnic (S-JTSK):

Souřadnice pro zápis do KN

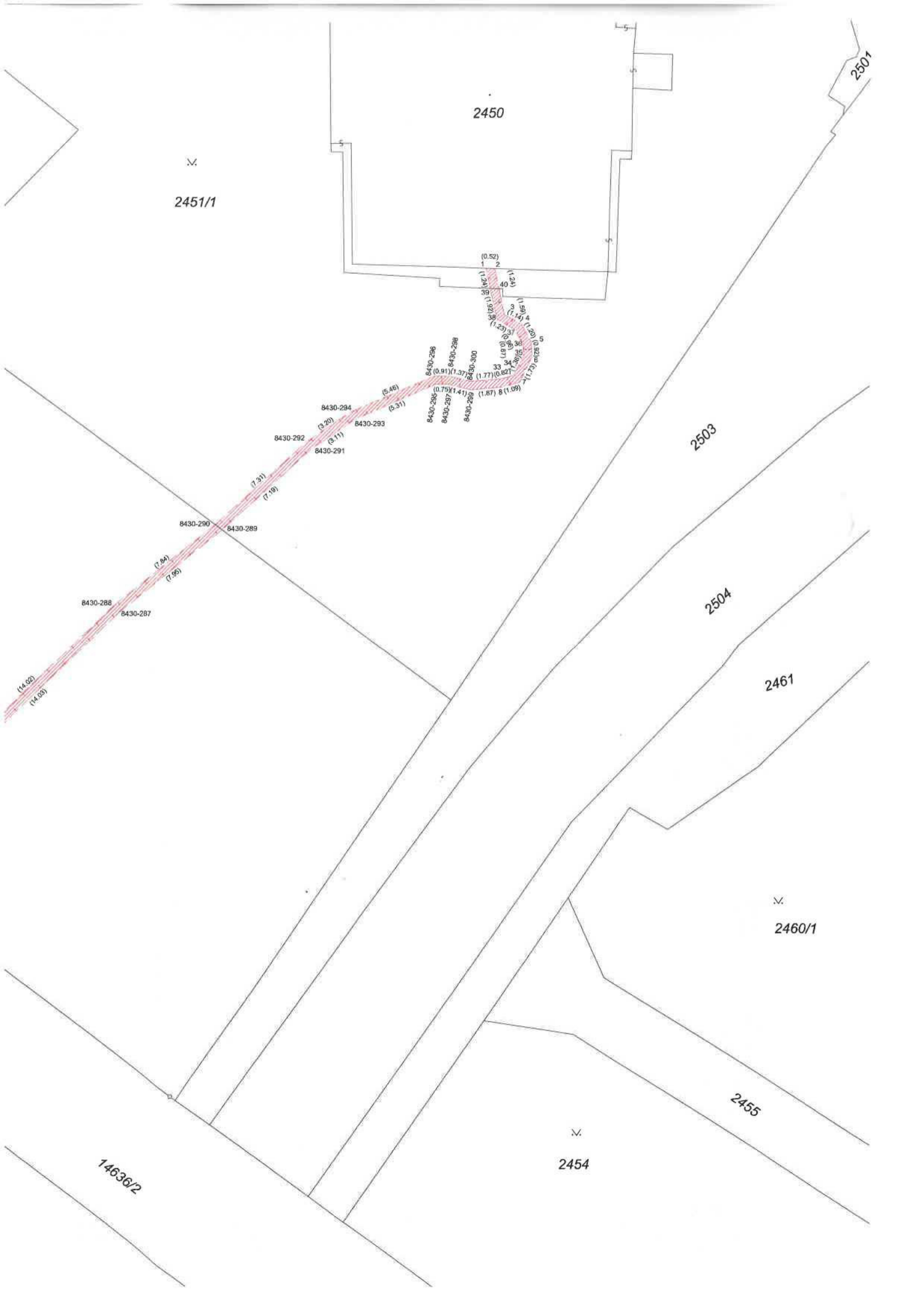
Číslo bodu	Y	X	kk
8430-257	496677.25	1154948.79	3
8430-258	496677.59	1154948.43	3
8430-259	496670.70	1154942.66	3
8430-260	496671.04	1154942.28	3
8430-261	496660.72	1154933.96	3
8430-262	496661.08	1154933.60	3
8430-263	496657.44	1154930.09	3
8430-264	496657.82	1154929.77	3
8430-265	496651.39	1154922.38	3
8430-266	496651.79	1154922.08	3
8430-267	496647.33	1154916.89	3
8430-268	496647.75	1154916.63	3
8430-269	496641.82	1154905.85	3
8430-270	496642.28	1154905.67	3
8430-285	496618.01	1154873.11	3
8430-286	496618.33	1154872.71	3
8430-287	496607.91	1154863.37	3
8430-288	496608.23	1154862.99	3
8430-289	496601.67	1154858.44	6
8430-290	496602.08	1154858.13	6
8430-291	496596.35	1154853.61	3
8430-292	496596.67	1154853.21	3
8430-293	496593.79	1154851.85	3
8430-294	496594.03	1154851.41	3
8430-295	496588.91	1154849.75	3
8430-296	496589.01	1154849.25	3
8430-297	496588.16	1154849.75	3
8430-298	496588.10	1154849.25	3
8430-299	496586.79	1154850.08	3
8430-300	496586.77	1154849.58	3
1	496585.89	1154842.81	3
2	496585.37	1154842.82	3
3	496584.77	1154845.58	3
4	496583.77	1154846.13	3
5	496583.18	1154847.18	3
6	496583.11	1154848.10	3
7	496583.87	1154849.65	3
8	496584.93	1154849.92	3
9	496620.74	1154874.82	3

Seznam souřadnic (S-JTSK):

Souřadnice pro zápis do KN

Číslo bodu	Y	X	kk
10	496621.50	1154875.56	3
11	496622.32	1154876.02	3
12	496627.34	1154883.47	3
13	496630.53	1154888.05	3
14	496631.76	1154889.63	3
15	496632.53	1154891.05	3
16	496634.91	1154893.58	3
17	496639.09	1154898.96	3
18	496640.29	1154900.90	3
19	496640.13	1154902.55	3
20	496690.34	1154960.92	3
21	496690.68	1154960.56	3
22	496640.65	1154902.45	3
23	496640.81	1154900.78	3
24	496639.51	1154898.68	3
25	496635.30	1154893.26	3
26	496632.94	1154890.75	3
27	496632.18	1154889.35	3
28	496630.93	1154887.75	3
29	496627.75	1154883.18	3
30	496622.66	1154875.64	3
31	496621.80	1154875.16	3
32	496621.04	1154874.42	3
33	496585.01	1154849.42	3
34	496584.21	1154849.22	3
35	496583.62	1154848.00	3
36	496583.67	1154847.33	3
37	496584.13	1154846.49	3
38	496585.21	1154845.90	3
39	496585.62	1154844.02	3
40	496585.11	1154844.03	3
41	496623.63	1154877.97	3
42	496624.03	1154877.66	3
43	496628.32	1154884.88	3
44	496628.72	1154884.57	3
45	496637.53	1154896.95	3
46	496637.93	1154896.65	3
47	496639.94	1154900.33	6
48	496640.34	1154900.03	6

GEOMETRICKÝ PLÁN pro vymezení rozsahu věcného břemene k části pozemku	Geometrický plán ověřil úředně oprávněný zeměměřický inženýr	Stejnopis ověřil úředně oprávněný zeměměřický inženýr:
	Jméno, příjmení:	Jméno, příjmení:
	Číslo položky seznamu úředně oprávněných zeměměřických inženýrů: 2717/2015	Číslo položky seznamu úředně oprávněných zeměměřických inženýrů: 388/95
	Dne: 21.8.2023 Číslo: 443/2023	Dne: 22.8.2023 Číslo: 1576/2023
	Náležitosti a přesnosti odpovídá právním předpisům.	Tento stejnopis odpovídá geometrickému plánu v elektronické podobě uloženému v dokumentaci katastrálního úřadu.
Vyhotovitel: GK GEO2007 s r.o. Vrchní 1 69163 Velké Němčice	Katastrální úřad souhlasí s očíslováním parcel.	Ověření stejnopisu geometrického plánu v listinné podobě.
Číslo plánu: 8499-184/2023	 KU pro Zlínský kraj KP Vsetín PGP-749/2023-810 2023.08.22 10:16:24 +02'00'	
Okres: Vsetín		
Obec: Vsetín		
Kat. území: Vsetín		
Mapový list: Vsetín 8-7/14		
Dosavadním vlastníkům pozemků byla poskytnuta možnost seznámit se v terénu s průběhem navrhovaných nových hranic, které byly označeny předepsaným způsobem.		



2451/1

2450

2507

2503

2504

2461

2460/1

2455

2454

14636/2

8430-288
8430-287

8430-290
8430-289

8430-292
8430-291

8430-294
8430-293

8430-298
8430-297
8430-296
8430-300

1
2
3
4
5
6
7
8
9
10
11
12
13
14
15
16
17
18
19
20
21
22
23
24
25
26
27
28
29
30
31
32
33
34
35
36
37
38
39
40
41
42
43
44
45

(14.02)
(14.05)

(7.84)
(7.95)

(7.91)
(7.19)

(3.20)
(3.11)

(5.46)
(5.31)

(0.91)
(1.37)

(0.75)
(1.41)

(1.87)
(1.09)

(0.52)

1

2

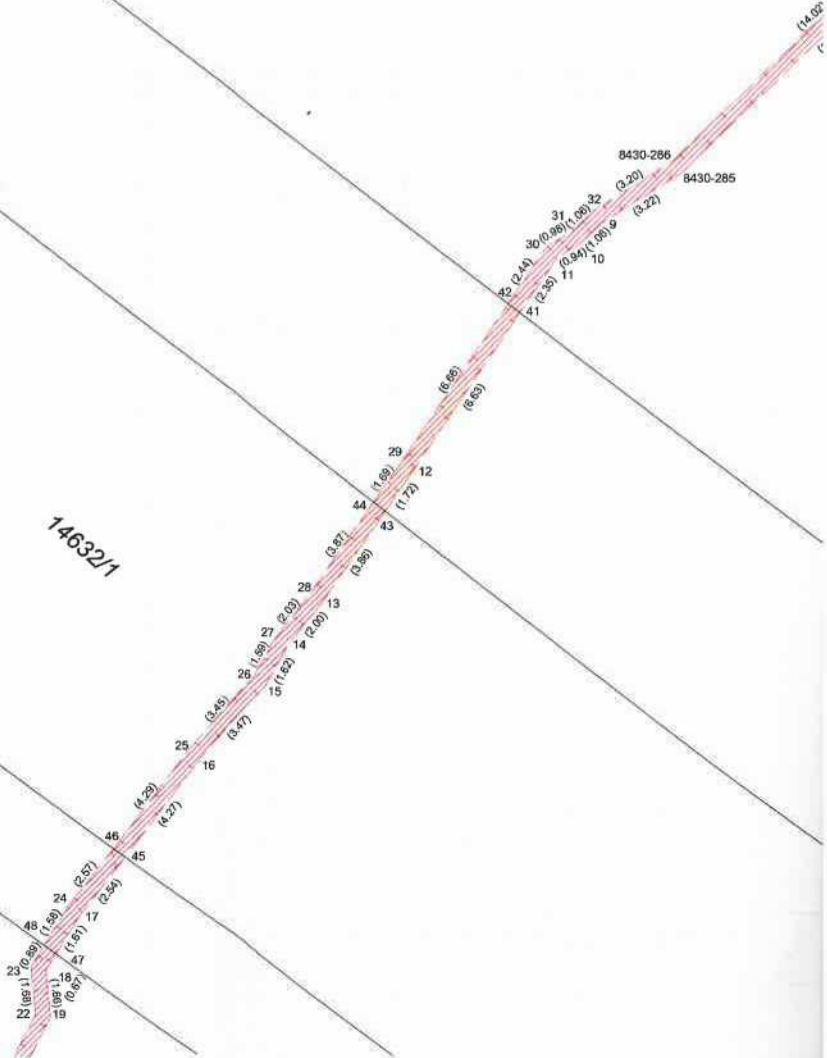
V.
2428

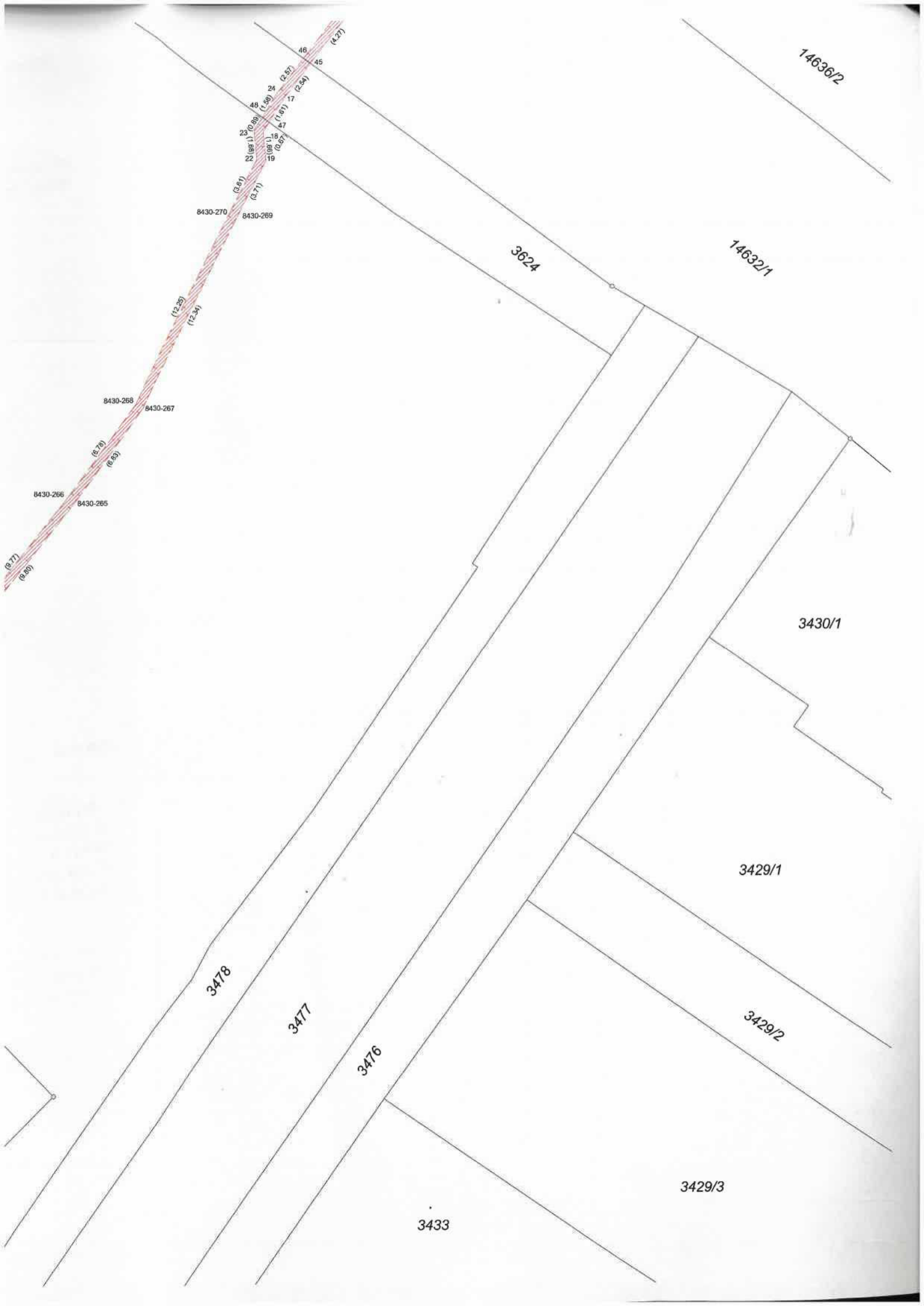
V.
2452

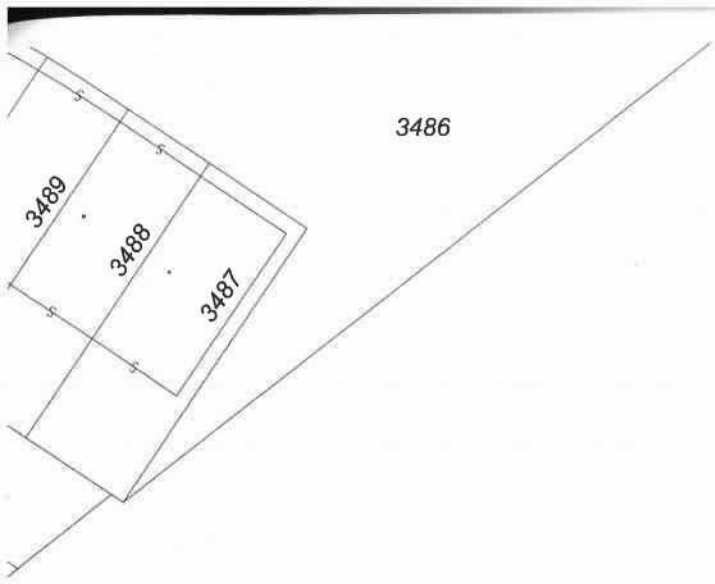
3485/1

3624

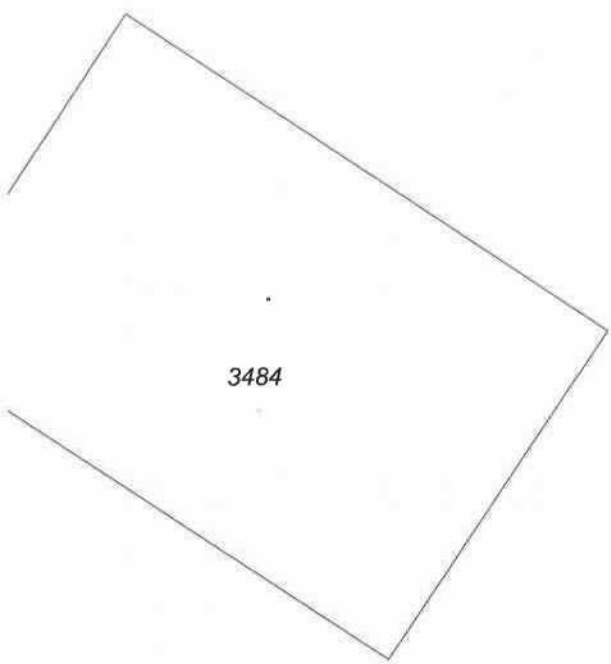
14632/1







3486



3485/1

