

Městský úřad Kyjov
Odbor životního prostředí a územního plánování

Masarykovo nám. 30, 697 01 Kyjov, pracoviště Masarykovo nám. 1
tel. [REDACTED]

Č.j.: **OŽPÚP103855/21/291**
spis. značka: OŽPÚP/20320/2021/291
ukládací znak: 221.1.6
skart. znak: A/10
Vyřizuje: [REDACTED]

Kyjov 8. listopadu 2021

R O Z H O D N U T Í

Účastníci řízení:

- **TVARBET MORAVIA, a.s., Dolní Valy 4, 695 01 Hodonín (IČ: 13690558)**
- **Lesy České republiky, s.p., Přemyslova 1106/19, 501 68 Hradec Králové (LČR, s.p., LS Buchlovice, nám. Svobody 289, 687 08 Buchlovice (IČ: 42196451))**

Městský úřad Kyjov, odbor životního prostředí a územního plánování, jako orgán státní správy lesů, příslušný podle ust. § 66 odst. 1 zákona č. 128/2000 Sb., o obcích, v platném znění, dle ust. § 47 odst. 1 písm. a), ust. § 48 odst. 1 písm. d) zákona č. 289/1995 Sb., o lesích a o změně a doplnění některých zákonů (lesní zákon), v souladu se zákonem č. 500/2004 Sb., správní řád,

1. p o v o l u j e

podle ustanovení § 13 odst. 1 lesního zákona

a) d o č a s n é o m e z e n í p o z e m k u p l n ě n í f u n k c í l e s a

od 1. 1. 2022 do 31. 12. 2027

pozemku (části) p.č. **KN 5483/1 v k.ú. Bzenec** o výměře **0,4801 ha**

b) d o č a s n é o m e z e n í p o z e m k u p l n ě n í f u n k c í l e s a

od 1. 1. 2028 do 31. 12. 2031

pozemku p.č. **KN 5483/1 v k.ú. Bzenec** o výměře **0,5032 ha**

žadatel, tj. společnosti **TVARBET MORAVIA, a.s., Dolní Valy 4, 695 01 Hodonín (IČ: 13690558)** za účelem „Dobývání ložiska písku Bzenec – Vracov“.

Pro určení předmětného pozemku p.č. KN 5483/1 v k.ú. Bzenec je směrodatný situační záznam, který je součástí spisu.

Vlastníkem pozemku p.č. KN 5483/1 v k.ú. Bzenec je Česká republika, právo hospodařit s majetkem státu přísluší Lesům České republiky, s.p., Přemyslova 1106/19, 501 68 Hradec Králové (LČR, s.p., LS Buchlovice, nám. Svobody 289, 687 08 Buchlovice (IČ: 42196451)), LV č. 4560 pro k.ú. Bzenec.

2. stanovuje

podle ustanovení § 16 odst. 2 písm. f) lesního zákona žadateli tyto

podmínky v zájmu ochrany pozemků určených k plnění funkcí lesa:

- a) dodržovat základní povinnosti ochrany pozemků určených k plnění funkcí lesa uvedené v § 13 lesního zákona,
- b) řádně vytyčit a vyznačit hranice pozemku nebo jeho části odňaté plnění funkcí lesa,
- c) přilehlé pozemky určené k plnění funkcí lesa nebudou ani částečně využívány k dočasnému ukládání stavebních materiálů a otáčení těžké mechanizace,
- d) činnost provádět tak, aby nedošlo k poškození okolních lesních porostů s využitím technologií minimalizující dopady na životní prostředí,
- e) při vzniku případných škod na lese bezprostředně činit potřebná opatření k jejich minimalizaci,

O d ů v o d n ě n í

Rozhodnutí o omezení pozemků plnění funkcí lesa je výjimkou ze zákazu využívat tyto pozemky k jiným účelům (ustanovení § 13 odst. 1 lesního zákona).

Podáním ze dne 11. 10. 2021, čímž bylo dle ustanovení § 44 správního řádu zahájeno řízení o žádosti, navrhla společnost TVARBET MORAVIA, a.s., Dolní Valy 4, 695 01 Hodonín (IČ: 13690558) vydání rozhodnutí o dočasném omezení pozemku p.č. KN 5483/1 v k.ú. Bzenec o celkové výměře 0,5032 ha za účelem „Dobývání ložiska písku Bzenec – Vracov“.

Vlastníkem pozemku p.č. KN 5483/1 v k.ú. Bzenec je Česká republika, právo hospodařit s majetkem státu přísluší Lesům České republiky, s.p., Přemyslova 1106/19, 501 68 Hradec Králové (LČR, s.p., LS Buchlovice, nám. Svobody 289, 687 08 Buchlovice (IČ: 42196451)), LV č. 4560 pro k.ú. Bzenec.

Žádost byla doložena všemi náležitostmi podle vyhlášky č. 77/1996 Sb., o náležitostech žádosti o odnětí nebo omezení a o podrobnostech o ochraně pozemků určených k plnění funkcí lesa, tj. mimo jiné i souhlasem subjektu, který má právo hospodařit s majetkem státu (Lesy České republiky, s.p., Přemyslova 1106/19, 501 68 Nový Hradec Králové LS Buchlovice, nám. Svobody 289, 687 08 Buchlovice (IČ: 42196451)) a současně vykonává funkci odborného lesního hospodáře.

Platnost rozhodnutí o dočasném omezení PUPFL zaniká podle ustanovení § 16 odst. 5 písm. a) lesního zákona uplynutím doby, na kterou bylo rozhodnutí vydáno. Případnou žádost o prodloužení doby platnosti rozhodnutí je nutno podat orgánu státní správy lesů, který rozhodnutí vydal, před uplynutím doby platnosti.

Správní orgán má pro předmětné správní řízení k dispozici kromě vlastní žádosti tyto podklady: vyjádření LČR, s.p., LS Buchlovice, situační záznam, informace o parcele, výpis z KN.

Společnost TVARBET MORAVIA, a.s., Dolní Valy 4, 695 01 Hodonín (IČ: 13690558) podala žádost o omezení PUPFL na celou plochu pozemku p.č. KN 5483/1 v k.ú. Bzenec, jež je v katastru nemovitostí veden jako ostatní plocha (ostatní komunikace) se způsobem ochrany pozemek určený k plnění funkcí lesa. Správní orgán rozhodl o povolení dočasného omezení PUPFL tak jak je uvedeno ve výroku tohoto rozhodnutí, tj. pro období od 1. 1. 2022 do 31. 12. 2027 dočasné omezení PUPFL u části pozemku p.č. KN 5483/1 v k.ú. Bzenec o výměře 0,4801 ha, neboť na část předmětného pozemku o výměře 0,0231 ha již bylo vydáno rozhodnutí o dočasném omezení PUPFL pod č.j. OŽPÚP4791/14/401 ze dne 24. ledna 2014, tj. od nabytí právní moci rozhodnutí do 31. 12. 2027. V následujícím období, tj. od 1. 1. 2028 do 31. 12. 2031, rozhodl správní orgán o dočasném omezení PUPFL na celou plochu (0,5032 ha) pozemku p.č. KN 5483/1 v k.ú. Bzenec.

Na základě zhodnocení předložených podkladů a dle místních znalostí dospěl Městský úřad Kyjov, odbor životního prostředí a územního plánování k závěru, že požadavek na dočasné omezení předmětných částí pozemku plnění funkcí lesa za účelem dobývání ložiska písku Bzenec – Vracov je ekonomicky a společensky důvodný a nebude mít další jiné negativní důsledky na plnění funkcí lesa.

P o u ě n í

Proti tomuto rozhodnutí může účastník řízení podat podle ustanovení § 81 odst. 1 správního řádu odvolání, ve kterém se uvede v jakém rozsahu se rozhodnutí napadá a dále namítaný rozpor s právními předpisy nebo nesprávnost rozhodnutí nebo řízení, jež mu předcházelo, ve lhůtě 15 dnů ode dne jeho oznámení ke Krajskému úřadu Jihomoravského kraje se sídlem v Brně, Žerotínovo nám. 3/5 podáním učiněným u Městského úřadu v Kyjově. Odvolání se podává v počtu 2 stejnopisů.

Toto rozhodnutí obdrží :

a) účastníci řízení:

- TVARBET MORAVIA, a.s., Dolní Valy 4, 695 01 Hodonín (IČ: 13690558) (DS)
- Lesy České republiky, s. p., Přemyslova 1106, 501 68 Hradec Králové (LČR, s.p., LS Buchlovice, nám. Svobody 289, 687 08 Buchlovice (IČ: 42196451)) (DS)

b) ostatní:

- MěÚ Kyjov, OŽPÚP – lesní hospodářství (spis 1x)

Městský úřad Kyjov
Odbor životního prostředí a územního plánování

Masarykovo nám. 30, 697 01 Kyjov, pracoviště Masarykovo nám. 1

Č.j.: **OŽPÚP110893/21/291**
spis. značka: OŽPÚP/20320/2021/291
ukládací znak: 221.1.6
skart. znak: A/10
Vyřizuje: [REDACTED]

Kyjov 3. prosince 2021

R O Z H O D N U T Í

Městský úřad Kyjov, odbor životního prostředí a územního plánování, jako orgán státní správy lesů, příslušný podle ust. § 66 odst. 1 zákona č. 128/2000 Sb., o obcích, v platném znění, dle ust. § 47 odst. 1 písm. a), ust. § 48 odst. 1 písm. d) zákona č. 289/1995 Sb., o lesích a o změně a doplnění některých zákonů (lesní zákon), v souladu se zákonem č. 500/2004 Sb., správní řád, rozhodl v odvolacím řízení vedeném ve věci dočasného omezení pozemku plnění funkcí lesa za účelem „Dobývání ložiska písku Bzenec – Vracov“

t a k t o :

Podle § 87 zákona č. 500/2004 Sb., správní řád (dále jen „správní řád“), rozhodnutí vydané Městským úřadem Kyjov, odborem životního prostředí a územního plánování, dne 8.11.2021 pod č.j. OŽPÚP103855/21/291, vedené pod spis. zn. OŽPÚP/20320/2021/291 mění tak, že výrok č. 1 rozhodnutí zní:

1. p o v o l u j e

podle ustanovení § 13 odst. 1 lesního zákona

d o č a s n é o m e z e n í p o z e m k u p l n ě n í f u n k c í l e s a

od 1. 1. 2022 do 31. 12. 2031

pozemku p.č. KN 5483/1 v k.ú. Bzenec o výměře 0,5032 ha

žadatelé, tj. společnosti **TVARBET MORAVIA, a.s., Dolní Valy 4, 695 01 Hodonín (IČ: 13690558)** za účelem „Dobývání ložiska písku Bzenec – Vracov“.

Vlastníkem pozemku p.č. **KN 5483/1 v k.ú. Bzenec** je Česká republika, právo hospodařit s majetkem státu přísluší **Lesům České republiky, s.p., Přemyslova 1106/19, 501 68 Hradec**

Králové (LČR, s.p., LS Buchlovice, nám. Svobody 289, 687 08 Buchlovice (IČ: 42196451)),
LV č. 4560 pro k.ú. Bzenec.

Výrok č. 2 zůstává beze změny.

Účastníci řízení podle § 27 odst. 1 správního řádu:

- TVARBET MORAVIA, a.s., Dolní Valy 4, 695 01 Hodonín (IČ: 13690558)
- Lesy České republiky, s.p., Přemyslova 1106/19, 501 68 Hradec Králové (LČR, s.p., LS Buchlovice, nám. Svobody 289, 687 08 Buchlovice (IČ: 42196451))

O d ů v o d n ě n í

Městský úřad Kyjov, odbor životního prostředí a územního plánování, jako orgán státní správy lesů (dále jen „správní orgán“), vydal dne 8. 11. 2021 rozhodnutí č. j. OŽPÚP103855/21/291, spis. značka OŽPÚP/20320/2021/291, kterým povolil dle ust. § 13 odst. 1 lesního zákona dočasné omezení využívání pozemku k plnění funkcí lesa za účelem dobývání ložiska písku Bzenec – Vracov.

Dne 24. 11. 2021 obdržel správní orgán od [redacted] Šardice č. p. 188, 696 13 Šardice (nar. 23. 12. 1965), zastupujícího na základě plné moci společnost TVARBET MORAVIA, a.s., Dolní Valy 4, 695 01 Hodonín (IČ: 13690558) (dále jen „účastník řízení“), odvolání podané v zákonné lhůtě proti rozhodnutí č.j. OŽPÚP103855/21/291, spis. značka OŽPÚP/20320/2021/291 ze dne 8. 11. 2021, dle kterého požaduje účastník řízení změnu výroku č. 1 napadeného rozhodnutí spočívající ve změně délky trvání a velikosti výměry dočasného omezení pozemku plnění funkcí lesa p.č. KN 5483/1 v k.ú. Bzenec. Tímto dnem bylo zahájeno odvolací řízení.

Správní orgán shledal odvolání účastníka řízení jako důvodné, neboť v průběhu řízení zjistil, že je v napadeném rozhodnutí nesprávně stanovena délka trvání a výměra dočasného omezení pozemku plnění funkcí lesa. Správní orgán vycházel při svém rozhodování v písemném vyhotovení výroku napadeného rozhodnutí z podkladů doložených k žádosti o omezení využívání pozemku k plnění funkcí lesa od žadatele, tj. společnosti TVARBET MORAVIA, a.s., a současně ze skutečností známých správnímu orgánu v době vydání napadeného rozhodnutí, tj. z existence rozhodnutí o dočasném omezení části dotčeného pozemku plnění funkcí lesa vydaného Městským Úřadem Kyjov, odboru životního prostředí a územního plánování pod č.j. OŽPÚP4791/14/401 ze dne 24. 1. 2014, o které se správní orgán opíral v odůvodnění napadeného rozhodnutí. Na základě výše uvedených skutečností stanovil správní orgán délku trvání a výměru dočasného omezení pozemku plnění funkcí lesa tak, jak je uvedeno ve výroku rozhodnutí č.j. OŽPÚP103855/21/291, spis. značka OŽPÚP/20320/2021/291 vydaného dne 8. 11. 2021.

S odkazem na existenci rozhodnutí Krajského úřadu Jihomoravského kraje, odboru životního prostředí vydaného dne 1. 8. 2017 pod č.j. JMK 114096/2017, jímž bylo zrušeno rozhodnutí Městského úřadu Kyjov, odboru životního prostředí a územního plánování č.j. OŽPÚP4791/14/401 ze dne 24. 1. 2014, jež bylo podstatné pro rozhodování správního orgánu v napadeném rozhodnutí, vyhověl správní orgán plně podanému odvolání, kdy ve výroku č. 1 změnil délku trvání a výměru dočasného omezení pozemku plnění funkcí lesa p.č. KN 5483/1 v k.ú. Bzenec tak, jak je ve výroku tohoto rozhodnutí uvedeno.

Vzhledem k tomu, že správní orgán plně vyhověl odvolání a žádnému z účastníků řízení tím nemůže být způsobena újma, resp. s tím všichni, jichž se to týká, vyslovili souhlas, rozhodl v odvolacím řízení autoremedurou správní orgán, který napadené rozhodnutí vydal.

P o u č e n í

Proti tomuto rozhodnutí se lze podle ustanovení § 87 správního řádu odvolat ve lhůtě 15 dnů ode dne jeho doručení ke Krajskému úřadu Jihomoravského kraje se sídlem v Brně, Žerotínovo nám. 3/5 podáním učiněným u Městského úřadu v Kyjově. Odvolání se podává v počtu 2 stejnopisů.



Toto rozhodnutí obdrží :

a) účastníci řízení:

- TVARBET MORAVIA, a.s., Dolní Valy 4, 695 01 Hodonín (IČ: 13690558) (DS)
- Lesy České republiky, s. p., Přemyslova 1106, 501 68 Hradec Králové (LČR, s.p., LS Buchlovice, nám. Svobody 289, 687 08 Buchlovice (IČ: 42196451)) (DS)

b) ostatní:

- MěÚ Kyjov, OŽPÚP – lesní hospodářství (spis 1x)

Krajský úřad Jihomoravského kraje

Odbor životního prostředí
Žerotínovo nám. 3, 601 82 Brno

Č.j. JMK 103388/2019

SpZn. S-JMK 98434/2019/OŽP-Hol

Brno 19.07.2019

ROZHODNUTÍ

Krajský úřad Jihomoravského kraje, odbor životního prostředí, jako orgán státní správy lesů příslušný podle § 67 odst. 1 zákona č. 129/2000 Sb., o krajích, v platném znění a § 48a odst. 1 písm. b) zákona č. 289/1995 Sb., o lesích a o změně a doplnění některých zákonů (lesní zákon), v platném znění a §§ 10 a 11 zákona č. 500/2004 Sb., správní řád, v platném znění (dále jen správní řád) vydává toto

rozhodnutí:

žadatel: společnosti TVARBET MORAVIA, a. s., Dolní Valy 2, 695 01 Hodonín, IČ: 13690558

- povoluje**, podle § 13 odst. 1 lesního zákona, pro účely povrchového dobývání výhradního ložiska písku v dobývacím prostoru Vracov dočasné odnětí části níže uvedeného pozemku plnění funkcí lesa v k. ú. Vracov, dle předložené situace zájmového území, **na dobu od 01.01.2020 do 31.12. 2029.**

Rozhodnutím budou dotčeny níže uvedené pozemky určené k plnění funkcí lesa:

Vlastník:	Obec:	Katastrální území:	Pozemek p.č.: (KN)	Rozsah odnětí
Česká republika, právo hospodaření: Lesy České republiky, s. p.	Vracov	Vracov	5151	2,4787 ha
Celkem:				2,4787 ha

Označení pozemku je provedeno podle aktuálního výpisu z katastru nemovitostí opatřeného elektronickým přístupem.

- stanovuje**, podle § 16 odst. 2 písm. d), f) lesního zákona, následující podmínky, za kterých se žadateli odnětí povoluje:

- Před zahájením odlesnění řádně vytyčit a vyznačit hranice pozemků nebo jejich částí odňatých plnění funkcí lesa.
- Za hranicí dočasného odnětí pozemků určených k plnění funkcí lesa nebude umístěno žádné zařízení ani nebude ukládán žádný materiál.
- Při vzniku případných škod na lese bezprostředně činit potřebná opatření k jejich minimalizaci.

4. Po ukončení dobývání v termínu do 31. 12. 2029 provést rekultivaci dočasně odňatých pozemků podle plánu rekultivace pískovny DP Vracov (aktualizace 2011), zpracovaného [REDAKCE] [REDAKCE] který byl schválen rozhodnutím [REDAKCE] 2011 ze dne 18.10.2011.

3. stanovuje, podle § 17 odst. 1 a § 18 odst. 1 lesního zákona, poplatek za odnětí:

žadatel: společnost TVARBET MORAVIA, a. s., Dolní Valy 2, 695 01 Hodonín, IČ: 13690558

je povinen zaplatit

za dočasné odnětí pozemků uvedených ve výroku tohoto rozhodnutí částku v roční výši **21.620 Kč** (slovy: dvacetjedentisícšestsetdvacet korun českých), která je splatná do 31.12. každého roku, v němž odnětí trvá,

u Celního úřadu pro Jihomoravský kraj, pracoviště Brno, Řípská 1125/9, 627 00 Brno ,
na účet č. 8758-17721621/0710,

konstantní symbol – bezhotovostní platby: 1148,

konstantní symbol – platby poštovní poukázkou: 1149,

variabilní symbol – u právnických osob: IČ (13690558).

Z poplatku, podle § 14 odst. 4 lesního zákona, připadá:

- a) Státnímu fondu životního prostředí částka ve výši 60 %,
- b) Obci Vracov, v jehož katastrálním území došlo k odnětí, částka ve výši 40 %

Účastníci řízení dle § 27 odst. 1 správního řádu:

- TVARBET MORAVIA, a. s., Dolní Valy 2, 695 01 Hodonín, IČ: 13690558
- Lesy České republiky, s. p., Přemyslova 1106, 501 68 Hradec Králové IČ: 42196451

O d ů v o d n ě n í :

Rozhodnutí o odnětí pozemků plnění funkcí lesa je výjimkou ze zákazu využívat tyto pozemky k jiným účelům.

Krajský úřad Jihomoravského kraje, odbor životního prostředí (dále jen krajský úřad), obdržel dne 01.07.2019 žádost společnosti TVARBET MORAVIA, a.s., Dolní Valy 2, 695 01 Hodonín, IČ: 13690558 (dále jen žadatel) Žadatel navrhl podle § 16 odst. 1 lesního zákona vydání rozhodnutí o dočasném odnětí části, ve výroku rozhodnutí uvedeného, pozemku plnění funkcí lesa za účelem povrchového dobývání výhradního ložiska písku v dobývacím prostoru Vracov v souladu se schváleným plánem otvírky, přípravy a dobývání. Otvírka, příprava a dobývání výhradního ložiska stavebního písku v dobývacím prostoru Vracov ev. č. 7 0081 byla povolena rozhodnutím Obvodního báňského úřadu pro území krajů Jihomoravského a Zlínského č. j. SBS 09726/2016/OBÚ-01/4 ze dne 12.12.2016. Odnímaná plocha navazuje na plochy již odňaté a nachází se v předpolí těžební stěny pískovny.

Žadatel kromě vlastní žádosti jako podklady předložil náležitosti podle vyhlášky č. 77/1996 Sb., o náležitostech žádosti o odnětí nebo omezení a o podrobnostech o ochraně pozemků určených plnění funkcí lesa.

1. Podrobné zdůvodnění požadavku s uvedením údajů o uvažovaném použití pozemků určených plnění funkcí lesa.
2. Údaje o celkovém rozsahu pozemků určených plnění funkcí lesa, jejichž zábor se předpokládá, podle způsobu záboru.
3. Údaje o dotčených pozemcích určených k plnění funkcí lesa.
4. Údaje lesního hospodářského plánu o lesních porostech na dotčených pozemcích, včetně jejich zařazení do hospodářských souborů a kategorií lesa.
5. Komplexní výpočet náhrad škod na lesních porostech a předpoklad zvýšených provozních nákladů.
6. Výpočet poplatku za dočasné odnětí.
7. Souhlasné vyjádření Lesů České republiky, s. p., Přemyslova 1106/19, 500 08 Hradec Králové, Lesní správy Strážnice, jako osoby s právem hospodaření s předmětnými pozemky ve vlastnictví státu a jako odborného lesního hospodáře, č.j. LCR137/01323/2019 ze dne 13.06.2019.
8. Zákres zájmového území v mapě KN
9. Plnou moc k přímému zastupování ze dne 15.4.2014

Dnem obdržení žádosti bylo, dle ustanovení § 44 odst. 1 zákona č. 500/2004 Sb., správní řád, na návrh žadatele, zahájeno správní řízení v dané věci dle ustanovení § 13 odst. 1 zákona č. 289/1995 Sb., o lesích a o změně a doplnění některých zákonů, v platném znění (lesní zákon).

O zahájení řízení byli v souladu s ustanovením § 47 správního řádu informováni všichni účastníci řízení dopisem č.j. JMK 98456/2019 ze dne 04.07.2019 a současně byli účastníci řízení poučeni o jejich právu vznášet podněty a připomínky po celou dobu řízení. V průběhu řízení žádný z účastníků jiné připomínky ani návrhy nevznášel.

Na základě zhodnocení předložených podkladů krajský úřad dospěl k závěru, že požadavek dočasné odnětí PUPFL za účelem pokračování povrchového dobývání výhradního ložiska písku v dobývacím prostoru Vracov je ekonomicky a společensky důvodný. Proto, za dodržení podmínek stanovených v tomto rozhodnutí podle ustanovení § 16 odst. 2 písm. d), f) lesního zákona, povolil krajský úřad podle § 13 odst. 1 lesního zákona, dočasnou výjimku ze zákazu využívat předmětné lesní pozemky k jiným účelům.

Roční poplatek za dočasné odnětí správní orgán stanovil podle vzorce I. uvedeném v příloze k lesnímu zákonu:

$$OLP = PP \cdot CD \cdot f \text{ (Kč ha}^{-1}\text{)}$$

OLP - *poplatek za odnětí lesních pozemků,*

PP - *průměrná roční potenciální produkce lesů v ČR = 6,3 m³ ha⁻¹,*

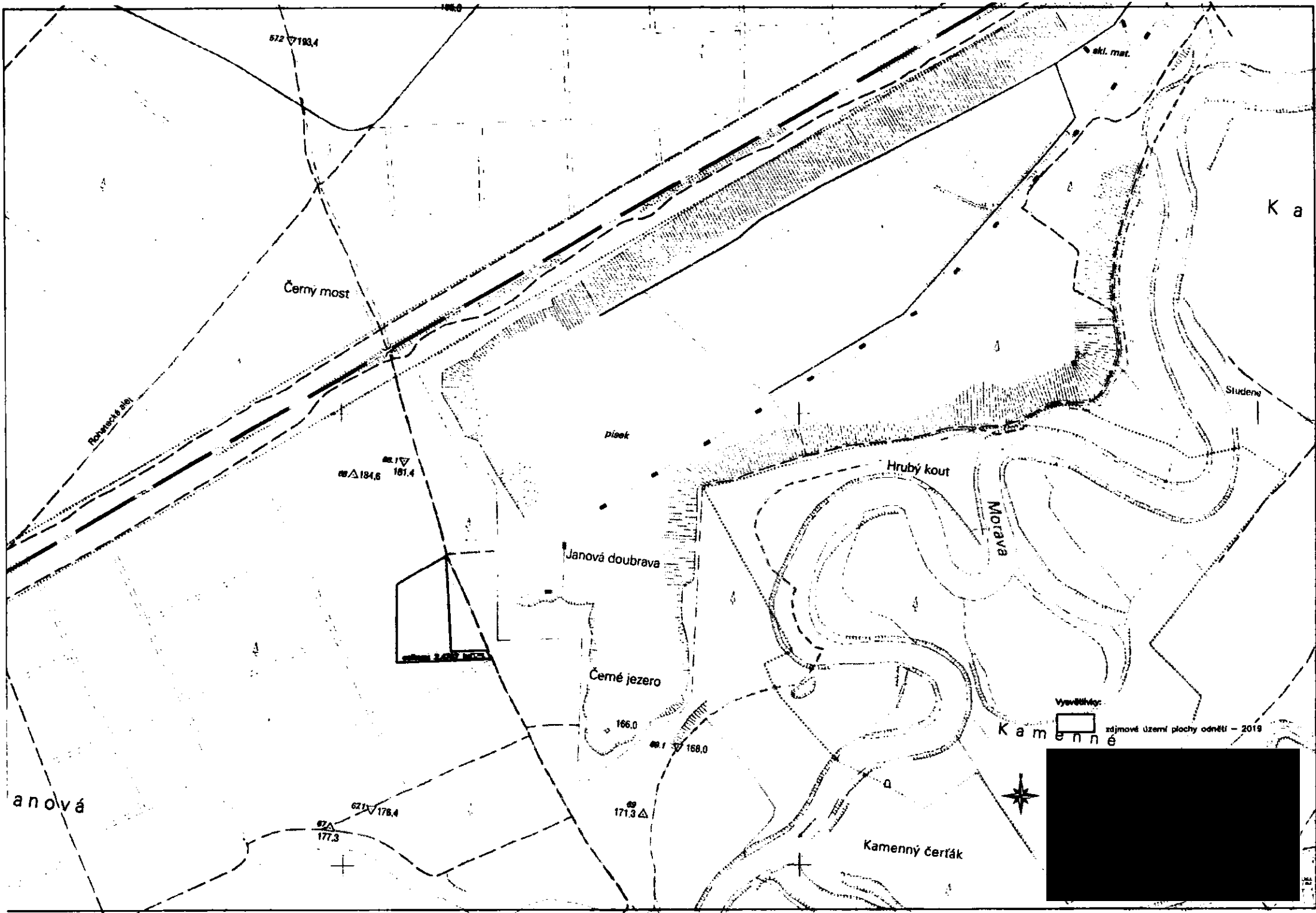
CD - *průměrná cena dřeva na odvozním místě pro rok 2019 = 923,- Kč/m³,*

f - *faktor ekologické váhy lesa – les zvláštního určení kategorie 39 – lesy se zvýšenou funkcí půdoochrannou) - f=1,5*

$$OLP = 6,3 \times 923 \times 1,5 \times 2,4787 = 21.620,- \text{ Kč}$$

[REDACTED]

[REDACTED]



572 193.4

198.0

akt. mat.

K a

Černý most

Robočetě šle

Studená

184.6 181.4

písk

Hrubý kout

Morava

Janová doubrava

Černé jezero

166.0 158.0

Vyvěškový

Kamenné zřijmové území plochy odměti - 2019


anová

177.3 178.4

171.3



Kamenný čerfák



Krajský úřad Jihomoravského kraje

Odbor životního prostředí
Žerotínovo nám. 3, 601 82 Brno

Č.j. JMK 137535/2020

SpZn. S-JMK 120961/2020/OŽP-Hol

Brno 02.10.2020

ROZHODNUTÍ

Krajský úřad Jihomoravského kraje, odbor životního prostředí, jako orgán státní správy lesů příslušný podle § 67 odst. 1 zákona č. 129/2000 Sb., o krajích, v platném znění a § 48a odst. 1 písm. b) zákona č. 289/1995 Sb., o lesích a o změně a doplnění některých zákonů (lesní zákon), v platném znění a §§ 10 a 11 zákona č. 500/2004 Sb., správní řád, v platném znění (dále jen správní řád) vydává toto

rozhodnutí:

žadatelé: společnosti TVARBET MORAVIA, a. s., Dolní Valy 2, 695 01 Hodonín, IČ: 13690558

- povoluje**, podle § 13 odst. 1 lesního zákona, pro účely povrchového dobývání výhradního ložiska písku v dobývacím prostoru Vracov dočasné odnětí části níže uvedeného pozemku plnění funkcí lesa v k. ú. Vracov, dle předložené situace zájmového území, **na dobu od 01.01.2021 do 31.12. 2030.**

Rozhodnutím budou dotčeny níže uvedené pozemky určené k plnění funkcí lesa:

Vlastník:	Obec:	Katastrální území:	Pozemek p.č.: (KN)	Rozsah odnětí
Česká republika, právo hospodaření: Lesy České republiky, s. p.	Vracov	Vracov	5151	2,4922 ha
Celkem:				2,4922 ha

Označení pozemku je provedeno podle aktuálního výpisu z katastru nemovitostí opatřeného elektronickým přístupem.

- stanovuje**, podle § 16 odst. 2 písm. d), f) lesního zákona, následující podmínky, za kterých se žadateli odnětí povoluje:

- Před zahájením odlesnění řádně vytyčit a vyznačit hranice pozemků nebo jejich částí odňatých plnění funkcí lesa.
- Za hranicí dočasného odnětí pozemků určených k plnění funkcí lesa nebude umístěno žádné zařízení ani nebude ukládán žádný materiál.
- Při vzniku případných škod na lese bezprostředně činit potřebná opatření k jejich minimalizaci.

4. Po ukončení dobývání v termínu do 31. 12. 2030 provést rekultivaci dočasně odňatých pozemků podle plánu rekultivace pískovny DP Vracov (aktualizace 2011), zpracovaného [REDAKCE] [REDAKCE] který byl schválen rozhodnutím č.j. [REDAKCE] ze dne 18.10.2011

3. stanovuje, podle § 17 odst. 1 a § 18 odst. 1 lesního zákona, poplatek za odnětí:

žadatel: společnost TVARBET MORAVIA, a.s., Dolní Valy 2, 695 01 Hodonín, IČ: 13690558

je povinen zaplatit

za dočasné odnětí pozemků uvedených ve výroku tohoto rozhodnutí částku v roční výši **13.636,20 Kč** (slovy: třinácttisícšestsetřicetšest korun českých dvacet haléřů), která je splatná do 31. 12. každého roku, v němž odnětí trvá,

u Celního úřadu pro Jihomoravský kraj, pracoviště Brno, Řipská 1125/9, 627 00 Brno ,
na účet č. 8758-17721621/0710,
konstantní symbol – bezhotovostní platby: 1148,
konstantní symbol – platby poštovní poukázkou: 1149,
variabilní symbol – u právnických osob: IČ (žadatel).

Z poplatku, podle § 14 odst. 4 lesního zákona, připadá:

- a) Státnímu fondu životního prostředí částka ve výši 60 %,
- b) Městu Vracov, v jehož katastrálním území došlo k odnětí, částka ve výši 40 %

Účastníci řízení dle § 27 odst. 1 správního řádu:

- TVARBET MORAVIA, a.s., Dolní Valy 2, 695 01 Hodonín, IČ: 13690558
- Lesy České republiky, s. p., Přemyslova 1106, 501 68 Hradec Králové IČ: 42196451

O d ů v o d n ě n í:

Rozhodnutí o odnětí pozemků plnění funkcí lesa je výjimkou ze zákazu využívat tyto pozemky k jiným účelům.

Krajský úřad Jihomoravského kraje, odbor životního prostředí (dále jen krajský úřad), obdržel dne 31.08.2020 žádost společnosti TVARBET MORAVIA, a.s., Dolní Valy 2, 695 01 Hodonín, IČ: 13690558 (dále jen žadatel) Žadatel navrhl podle § 16 odst. 1 lesního zákona vydání rozhodnutí o dočasném odnětí části, ve výroku rozhodnutí uvedeného, pozemku plnění funkcí lesa za účelem povrchového dobývání výhradního ložiska písku v dobývacím prostoru Vracov v souladu se schváleným plánem otvírky , přípravy a dobývání. Otvírka, příprava a dobývání výhradního ložiska stavebního písku v dobývacím prostoru Vracov ev. č. 7 0081 byla povolena rozhodnutím Obvodního báňského úřadu pro území krajů Jihomoravského a Zlínského č. j. SBS 09726/2016/OBÚ-01/4 ze dne 12.12.2016. Odnímaná plocha navazuje na plochy již odňaté a nachází se v předpolí těžební stěny pískovny.

Krajský úřad Jihomoravského kraje

Odbor životního prostředí
Žerotínovo nám. 3, 601 82 Brno

Č.j. JMK 137535/2020

SpZn. S-JMK 120961/2020/OŽP-Hol

Brno 02.10.2020

ROZHODNUTÍ

Krajský úřad Jihomoravského kraje, odbor životního prostředí, jako orgán státní správy lesů příslušný podle § 67 odst. 1 zákona č. 129/2000 Sb., o krajích, v platném znění a § 48a odst. 1 písm. b) zákona č. 289/1995 Sb., o lesích a o změně a doplnění některých zákonů (lesní zákon), v platném znění a §§ 10 a 11 zákona č. 500/2004 Sb., správní řád, v platném znění (dále jen správní řád) vydává toto

rozhodnutí:

žadateli: společnosti TVARBET MORAVIA, a. s., Dolní Valy 2, 695 01 Hodonín, IČ: 13690558

- povoluje**, podle § 13 odst. 1 lesního zákona, pro účely povrchového dobývání výhradního ložiska písku v dobývacím prostoru Vracov dočasné odnětí části níže uvedeného pozemku plnění funkcí lesa v k. ú. Vracov, dle předložené situace zájmového území, **na dobu od 01.01.2021 do 31.12. 2030.**

Rozhodnutím budou dotčeny níže uvedené pozemky určené k plnění funkcí lesa:

Vlastník:	Obec:	Katastrální území:	Pozemek p.č.: (KN)	Rozsah odnětí
Česká republika, právo hospodaření: Lesy České republiky, s. p.	Vracov	Vracov	5151	2,4922 ha
Celkem:				2,4922 ha

Označení pozemku je provedeno podle aktuálního výpisu z katastru nemovitostí opatřeného elektronickým přístupem.

- stanovuje**, podle § 16 odst. 2 písm. d), f) lesního zákona, následující podmínky, za kterých se žadateli odnětí povoluje:

- Před zahájením odlesnění řádně vytyčit a vyznačit hranice pozemků nebo jejich částí odňatých plnění funkcí lesa.
- Za hranicí dočasného odnětí pozemků určených k plnění funkcí lesa nebude umístěno žádné zařízení ani nebude ukládán žádný materiál.
- Při vzniku případných škod na lese bezprostředně činit potřebná opatření k jejich minimalizaci.

4. Po ukončení dobývání v termínu do 31. 12. 2030 provést rekultivaci dočasně odňatých pozemků podle plánu rekultivace pískovny DP Vracov (aktualizace 2011), zpracovaného [REDAKCE] [REDAKCE] který byl schválen rozhodnutím č.j. [REDAKCE] ze dne 18.10.2011

3. stanovuje, podle § 17 odst. 1 a § 18 odst. 1 lesního zákona, poplatek za odnětí:

žadatel: společnost TVARBET MORAVIA, a.s., Dolní Valy 2, 695 01 Hodonín, IČ: 13690558

je povinen zaplatit

za dočasné odnětí pozemků uvedených ve výroku tohoto rozhodnutí částku v roční výši **13.636,20 Kč** (slovy: třinácttisícšestsetřicetšest korun českých dvacet haléřů), která je splatná do 31. 12. každého roku, v němž odnětí trvá,

u Celního úřadu pro Jihomoravský kraj, pracoviště Brno, Řipská 1125/9, 627 00 Brno ,
na účet č. 8758-17721621/0710,

konstantní symbol – bezhotovostní platby: 1148,
konstantní symbol – platby poštovní poukázkou: 1149,
variabilní symbol – u právnických osob: IČ (žadatel).

Z poplatku, podle § 14 odst. 4 lesního zákona, připadá:

- a) Státnímu fondu životního prostředí částka ve výši 60 %,
- b) Městu Vracov, v jehož katastrálním území došlo k odnětí, částka ve výši 40 %

Účastníci řízení dle § 27 odst. 1 správního řádu:

- TVARBET MORAVIA, a.s., Dolní Valy 2, 695 01 Hodonín, IČ: 13690558
- Lesy České republiky, s. p., Přemyslova 1106, 501 68 Hradec Králové IČ: 42196451

O d ů v o d n ě n í :

Rozhodnutí o odnětí pozemků plnění funkcí lesa je výjimkou ze zákazu využívat tyto pozemky k jiným účelům.

Krajský úřad Jihomoravského kraje, odbor životního prostředí (dále jen krajský úřad), obdržel dne 31.08.2020 žádost společnosti TVARBET MORAVIA, a.s., Dolní Valy 2, 695 01 Hodonín, IČ: 13690558 (dále jen žadatel) Žadatel navrhl podle § 16 odst. 1 lesního zákona vydání rozhodnutí o dočasném odnětí části, ve výroku rozhodnutí uvedeného, pozemku plnění funkcí lesa za účelem povrchového dobývání výhradního ložiska písku v dobývacím prostoru Vracov v souladu se schváleným plánem otvírky , přípravy a dobývání. Otvírka, příprava a dobývání výhradního ložiska stavebního písku v dobývacím prostoru Vracov ev. č. 7 0081 byla povolena rozhodnutím Obvodního báňského úřadu pro území krajů Jihomoravského a Zlínského č. j. SBS 09726/2016/OBÚ-01/4 ze dne 12.12.2016. Odnímaná plocha navazuje na plochy již odňaté a nachází se v předpolí těžební stěny pískovny.



zřímově území plochy odněti - 2020

X=1196000m
Y=554000m

5151





5493



celkem: 2,4922 ha

k.ú. Kráček
k.ú. Bzenec

Y=553600m
X=1196600m

Vysvětlivky:

-  zřimové území plochy odněti 2020
-  plochy odněti
-  vrstva digitální katastrální mapy v S-JTSK (DKM) se stavem k 01/2020 převzatá z cuzk.cz
-  hranice katastrálních území



KRAJSKÝ ÚŘAD JIHMORAVSKÉHO KRAJE

Odbor životního prostředí
Žerotínovo náměstí 3, 601 82 Brno



KUJMXOPUHWPI

Č. j.: Sp. zn.:
JMK 30970/2023 S - JMK 3874/2023 OŽP-Kus

Vyřizuje/linka

Brno
28.02.2023

Toto rozhodnutí nabylo
právní moci dne 18.03.2023
V Brně dne 20.03.2023

ROZHODNUTÍ

Krajský úřad Jihomoravského kraje, odbor životního prostředí, jako orgán státní správy lesů příslušný, podle § 67 odst. 1 zákona č. 129/2000 Sb., o krajích, v platném znění a § 48a odst. 1 písm. b) zákona č. 289/1995 Sb., o lesích a o změně a doplnění některých zákonů v platném znění (dále jen „lesní zákon“), a §§ 10 a 11 zákona č. 500/2004 Sb., správní řád, v platném znění (dále jen „správní řád“) vydává toto

rozhodnutí:

žadatel: společnosti TVARBET MORAVIA, a. s., Dolní Valy 4, 695 01 Hodonín, IČO: 13690558

1.

Povoluje, podle § 13 odst. 1 lesního zákona, pro účely rekultivace po dobývání výhradního ložiska písku v dobývacích prostorech Vracov a Strážnice-Přívaz dočasné odnětí níže uvedených pozemků plnění funkcí lesa, takto :

Na dobu od nabytí právní moci do 31.12.2032:

tabulka č. 1

Vlastník:	Obec:	Katastrální území:	Pozemek p. č.: (KN)	Kultura	Rozsah odnětí v ha
Česká republika, právo hospodaření: Lesy České republiky, s. p.	Vracov	Vracov	5151	lesní pozemek	6,2259
	Vracov	Vracov	5152	ostatní plocha	0,4128
	Bzenec	Bzenec	5493	lesní pozemek	22,6762
	Bzenec	Bzenec	5491/1	lesní pozemek	11,2231
	Strážnice	Strážnice na Moravě	6923	lesní pozemek	0,0724
	Strážnice	Strážnice na Moravě	6924	lesní pozemek	0,0057
	Strážnice	Strážnice na Moravě	6918	lesní pozemek	0,0017
Celkem:					40,6178

Označení pozemků je provedeno podle aktuálního výpisu z elektronického nahlížení do katastru nemovitostí.

2.

Stanovuje, podle § 16 odst. 2 písm. d), f) lesního zákona, následující podmínky, za kterých se žadateli dočasné odnětí povoluje:

1. Jednotlivé zábory pro rekultivaci uvedené v tabulce č. 1 budou provedeny v rozsahu zakresleném na situačním zákresu území DP Vracov a DP Strážnice-Přívoz (mapa ploch pachtu 05/2022) a upřesněné v tabulkových podkladech rekultivace biologické, technické a manipulačních ploch, které jsou jako přílohy součástí žádosti a spisu.
2. Před zahájením rekultivace řádně vytyčit a vyznačit hranice pozemků nebo jejich částí určených k rekultivaci.
3. Za hranicí dočasného odnětí pozemků určených k plnění funkcí lesa nebude umístěno žádné zařízení ani nebude ukládán žádný materiál.
4. Při vzniku případných škod na lese bezprostředně činit potřebná opatření k jejich minimalizaci.
5. Rekultivaci dočasně odňatých pozemků provést podle předloženého Plánu rekultivace pískovny DP Vracov a DP Strážnice-Přívoz (aktualizace 2011), zpracovaného [REDAKCE]

3.

Stanovuje, podle § 17 odst. 1 a § 18 odst. 1 lesního zákona, **poplatek za odnětí** takto: žadatel, společnost TVARBET MORAVIA, a. s., Dolní Valy 4, 695 01 Hodonín, IČO: 13690558, je povinen zaplatit

za dočasné odnětí pozemků uvedených **v tabulce č. 1** výroku tohoto rozhodnutí částku v roční výši **558.887,39 Kč** (slovy: pětsetpadesátosmtisícosmsetosmdesátsedm korun českých a 39 haléřů), z toho

v k. ú. Bzenec částku – **471.232,17 Kč**

v k. ú. Strážnice na Moravě částku – **1.109,30 Kč**

v k. ú. Vracov částku – **86.545,92 Kč**

které jsou po nabytí právní moci tohoto rozhodnutí splatné do 31. 12. každého roku, v němž odnětí trvá,

u Celního úřadu pro Jihomoravský kraj, pracoviště Brno, Řipská 1125/9, 627 00 Brno - Slatina, na účet č. 8758-17721621/0710,

konstantní symbol – bezhotovostní platby: 1148,

konstantní symbol – platby poštovní poukázkou: 1149,

variabilní symbol – u právnických osob: IČO (13690558).

Vzhledem k tomu, že k odnětí může dojít až po nabytí právní moci tohoto rozhodnutí, tedy v průběhu kalendářního roku, podle § 18 odst. 1 lesního zákona se pro každý i započatý měsíc stanovuje poplatek ve výši jedné dvanáctiny roční částky.

Z poplatku, podle § 14 odst. 4 lesního zákona, připadá:

- a) Státnímu fondu životního prostředí částka ve výši 60 %,
- b) Obci, v jejímž katastrálním území došlo k odnětí, 40 % - dle výměry odnímaných lesních pozemků.

4.

Mění, podle ustanovení § 16 odst. 4 lesního zákona, níže uvedená rozhodnutí, u kterých zkracuje dobu povolení dočasného odnětí pozemků určených k plnění funkcí lesa ke dni nabytí právní moci tohoto rozhodnutí:

1. Rozhodnutí Krajského úřadu Jihomoravského kraje č. j. JMK 138224/2011 ze dne 18.10.2012,
2. Rozhodnutí Krajského úřadu Jihomoravského kraje č. j. JMK 65569/2013 ze dne 18.06.2013,
3. Rozhodnutí Krajského úřadu Jihomoravského kraje č. j. JMK 36910/2016 ze dne 03.03.2016,
4. Rozhodnutí Krajského úřadu Jihomoravského kraje č. j. JMK 114096/2017 ze dne 01.08.2017.

5.

Zastavuje, dle § 66 odst. 1 písm. g) správního řádu, řízení v části žádosti týkající se změny rozhodnutí o povolení dočasného odnětí pozemků určených k plnění funkcí lesa vydaných krajským úřadem pod č. j. JMK 177603/2019 ze dne 11.12.2019 a č. j. JMK 108780/2009 ze dne 24.08.2009, jelikož žádost v této části se stala v průběhu řízení zjevně bezpředmětnou.

Účastníci řízení dle § 27 odst. 1 správního řádu:

- TVARBET MORAVIA, a. s., Dolní Valy 4, 695 01 Hodonín, IČO: 13690558
- Lesy České republiky, s. p., Přemyslova 1106, 501 68 Hradec Králové, IČO: 42196451

O d ů v o d n ě n í :

Rozhodnutí o odnětí pozemků určených plnění funkcí lesa (dále také jen „PUPFL“) je výjimkou ze zákazu využívat tyto pozemky k jiným účelům.

Krajský úřad Jihomoravského kraje, odbor životního prostředí (dále jen „krajský úřad“), obdržel dne 09.01.2023 žádost společnosti TVARBET MORAVIA, a. s., Dolní Valy 4, 695 01 Hodonín, IČO: 13690558 (dále jen „žadatel“), kterou žadatel navrhl podle § 13 odst. 1 lesního zákona vydání rozhodnutí o dočasném odnětí částí, ve výroku rozhodnutí uvedených PUPFL, a za účelem rekultivace po dobývání výhradního ložiska písku v dobývacích prostorech Vracov a Strážnice-Přívoz, prováděné podle schváleného Plánu rekultivace pískovny, který je součástí povolení hornických činností, které vydal OBÚ Brno pod č. j. SBS 09726/2016/OBÚ-01/4 ze dne 12.12.2016 pro dobývací prostor Vracov a povolení OBÚ Brno č. j. SBS 09723/2016/OBÚ-01/4 ze dne 12.12.2016 pro dobývací prostor Strážnice-Přívoz. Žadatel současně požádal o zrušení rozhodnutí krajského úřadu č. j. JMK 177603/2019 ze dne 11.12.2019, č. j. JMK 108780/2009 ze dne 24.08.2009, č. j. 138224/2011 ze dne 18.10.2012, č. j. JMK 65569/2013 ze dne 18.06.2013, č. j. JMK 36910/2016 ze dne 03.03.2016, č. j. JMK 114096/2017 ze dne 01.08.2017.

Dočasně odnímaná plocha zahrnuje manipulační plochy (sedimentační nádrž, plochy potřebné pro technologickou dopravu a nezbytné účelové komunikace o ploše 15,6627 ha), plochy rekultivace technické (11,0249 ha) a plochy rekultivace biologické (13,9302 ha). Plochy odnětí jsou zakresleny v příložené dokumentaci k žádosti (mapa ploch pachtu k datu 05/2022, tabulky ploch dočasného odnětí DP Vracov a DP Strážnice-Přívóz).

Žadatel kromě vlastní žádosti (včetně uvedených příloh) jako podklady předložil náležitosti podle vyhlášky č. 77/1996 Sb., o náležitostech žádosti o odnětí nebo omezení a o podrobnostech o ochraně pozemků určených plnění funkcí lesa.

1. Podrobné zdůvodnění požadavku s uvedením údajů o uvažovaném použití pozemků určených plnění funkcí lesa,
2. údaje o celkovém rozsahu pozemků určených plnění funkcí lesa, jejichž zábor se předpokládá, podle způsobu záboru,
3. údaje o dotčených pozemcích určených k plnění funkcí lesa,
4. údaje lesního hospodářského plánu o lesních porostech na dotčených pozemcích, včetně jejich zařazení do hospodářských souborů a kategorií lesa,
5. komplexní výpočet náhrad škod na lesních porostech a předpoklad zvýšených provozních nákladů,
6. výpočet poplatku za dočasné odnětí,
7. souhlasné vyjádření Lesů České republiky, s. p., Oblastní ředitelství jižní Morava, jako osoby s právem hospodaření s předmětnými pozemky ve vlastnictví státu a jako odborného lesního hospodáře, č. j. LCR 942/016046/2022 ze dne 16.12.2022,
8. zákres zájmového území v mapě KN.

Dnem obdržení žádosti bylo, dle ustanovení § 44 odst. 1 zákona č. 500/2004 Sb., správní řád, na návrh žadatele, zahájeno správní řízení v dané věci dle ustanovení § 13 odst. 1 lesního zákona.

O zahájení řízení byli v souladu s ustanovením § 47 správního řádu informováni všichni účastníci řízení dopisem č. j. JMK 7036/2023 ze dne 17.01.2023 a současně byli účastníci řízení poučeni o jejich právu vznášet podněty a připomínky po celou dobu řízení. V průběhu řízení žádný z účastníků jiné připomínky ani návrhy nevznášel.

Na základě zhodnocení předložených podkladů krajský úřad dospěl k závěru, že požadavek na dočasné odnětí PUPFL za účelem rekultivace pozemků dotčených předchozí hornickou činností je prováděna v souladu s Plánem rekultivace pískovny DP Vracov (aktualizace 2011) a Plánem rekultivace pískovny DP Strážnice-Přívóz (aktualizace 2011), [REDAKCE]. Krajský úřad stanovil v bodu č. 5 výroku č. 2 rozhodnutí, že při rekultivaci budou dodrženy stanovené podmínky uvedené v plánu rekultivace. Krajský úřad konstatuje, že dočasné odnětí pozemků určených pro plnění funkcí lesa pro potřeby rekultivace po provedené těžbě je společensky důvodné, tak aby tyto pozemky byly účelně navráceny k plnění jejich produkčních a mimoprodukčních funkcí. Současně krajský úřad ve výroku č. 4 rozhodnutí rozhodl o změně vydaných rozhodnutí o dočasném odnětí PUPFL v DP Vracov a DP Strážnice-Přívóz, jelikož účel zde povoleného dočasného odnětí, tj. těžby písku a štěrkopísku, zde byl předčasně ukončen. Za předpokladu dodržení podmínek stanovených v tomto rozhodnutí podle ustanovení § 16 odst. 2 písm. d), f) lesního zákona, povolil krajský úřad podle § 13 odst. 1 lesního zákona, dočasnou výjimku ze zákazu využívat předmětné lesní pozemky k jiným účelům, přičemž účinky dočasného odnětí pozemků určených k plnění funkcí lesa určil ode dne právní moci tohoto rozhodnutí do 31.12.2032.

Roční poplatek za dočasné odnětí správní orgán stanovil podle vzorce I. uvedeném v příloze k lesnímu zákonu takto:

OLP = PP . CD . f (Kč.ha⁻¹)

OLP - *poplatek za odnětí lesních pozemků,*

PP - *průměrná roční potenciální produkce lesů v ČR = 6,3 m³ ha⁻¹,*

CD - *průměrná cena dřeva na odvozním místě pro rok 2023 = 1.471 Kč/m³,*

f - *faktor ekologické váhy lesa – kategorie lesa zvláštního určení s funkcí půdoochrannou – 32e (jelikož lesy zvláštního určení s funkcí půdoochrannou nejsou v tabulce přílohy uvedeny, použije se nejnižší možná hodnota pro les zvláštního určení, tj. f= 1,5)*

- k. ú. Bzenec:

OLP = 6,3 . 1471 . 1,5 = 13.900,95 (Kč.ha⁻¹) . 33,8993 ha = 471.232,47 Kč

- k. ú. Strážnice na Moravě:

OLP = 6,3 . 1471 . 1,5 = 13.900,95 (Kč.ha⁻¹) . 0,0798 ha = 1.109,30 Kč

- k. ú. Vracov:


OLP = 6,3 . 1471 . 1,5 = 13.900,95 (Kč.ha⁻¹) . 6,2259 ha = 86.545,92 Kč

Poplatek za dočasné odnětí pozemků určených k plnění funkcí lesa byl stanoven pouze u pozemků vedených v kultuře lesní pozemek.

Krajský úřad, dle § 66 odst. 1 písm. g) správního řádu, řízení v části žádosti týkající se změny rozhodnutí o povolení dočasného odnětí pozemků určených k plnění funkcí lesa vydaných krajským úřadem pod č. j. JMK 168633/2019 ze dne 11.12.2019 a č. j. JMK 108780/2009 ze dne 24.08.2009 zastavil, jelikož žádost v této části se stala v průběhu řízení zjevně bezpředmětnou, protože povolení dočasného odnětí PUPFL stanovená v těchto rozhodnutích skončila k 31.12.2022.

P o u č e n í :

Proti tomuto rozhodnutí se lze, podle § 81 odst. 1 správního řádu, odvolat do 15 dnů ode dne jeho doručení k Ministerstvu zemědělství, a to podáním učiněným u Krajského úřadu Jihomoravského kraje, odboru životního prostředí, Žerotínovo nám. 3, 601 82 Brno.



Toto rozhodnutí obdrží :

a) účastníci řízení (do vlastních rukou):










- Tvarbet Moravia, a. s., Pískovna Bzenec, 696 81 Bzenec-Přívov
- Lesy České republiky, s. p., Přemyslova 1106, 501 68 Hradec Králové

b) ostatní na vědomí (po nabytí právní moci):

- Celní úřad pro Jihomoravský kraj, pracoviště Brno, Řipská 1125/9, 627 00 Brno
- Městský úřad Kyjov, odbor životního prostředí a územního plánování, Masarykovo nám. 1/38, 697 01 Kyjov
- Městský úřad Veselí nad Moravou, odbor životního prostředí a územního plánování, tř. Masarykova 119, 698 01 Veselí nad Moravou
- Město Bzenec, náměstí Svobody 73, 696 81 Bzenec
- Město Strážnice, Náměstí Svobody 503, 696 62 Strážnice
- Město Vracov, Náměstí Míru 202, 69642 Vracov



VYSVĚTLIVKY:

-  hranice dobývacích prostorů
-  pozemek p.č.: 5151 v k.ú. Vracov
-  pozemek p.č.: 5152 v k.ú. Vracov
-  pozemek p.č.: 5493 v k.ú. Bzenec
-  pozemek p.č.: 5491/1 v k.ú. Bzenec
-  pozemek p.č.: 6923 v k.ú. Strážnice na Moravě
-  pozemek p.č.: 6924 v k.ú. Strážnice na Moravě
-  pozemek p.č.: 6918 v k.ú. Strážnice na Moravě
-  označení plochy pachtu

BZENEC – VRACOV

(DP VRACOV, DP STRÁŽNICE-PRÍVOZ)

MAPA ODNĚTÍ	
<small>Plochy dočasného odnětí PUPFL (dle Rozhodnutí RMK, ČJ. JMK 30970/2023 ze dne 28.2.2023)</small>	
1 : 10000	List č. 1
datum	k 03/2023



168.4 Nedvěč

KRAJSKÝ ÚŘAD JIHOMORAVSKÉHO KRAJE
Odbor životního prostředí
Žerotínovo náměstí 3, 601 82 Brno

Č. j.: Sp. zn.:
 JMK 31584/2023 S - JMK 3871/2023 OŽP-Mič

Vyřizuje/linka

Brno
 28.02.2023

Toto rozhodnutí nabylo
 právní moci dne 18.03.2023
 V Brně dne 20.03.2023

ROZHODNUTÍ

Krajský úřad Jihomoravského kraje, odbor životního prostředí, jako orgán státní správy lesů příslušný, podle § 67 odst. 1 zákona č. 129/2000 Sb., o krajích, v platném znění a § 48a odst. 1 písm. b) zákona č. 289/1995 Sb., o lesích a o změně a doplnění některých zákonů v platném znění (dále jen „lesní zákon“), a §§ 10 a 11 zákona č. 500/2004 Sb., správní řád, v platném znění (dále jen „správní řád“) vydává toto

r o z h o d n u t í :

žadatelé: společnosti TVARBET MORAVIA, a. s., Dolní Valy 4, 695 01 Hodonín, IČO: 136 90 558

1.

Povoluje, podle § 13 odst. 1 lesního zákona, pro účely povrchového dobývání výhradního ložiska písku v dobývacích prostorech Vracov dočasné odnětí níže uvedeného pozemku k plnění funkcí lesa, takto :

Na dobu od nabytí právní moci do 31.12.2042:

tabulka č. 1

Vlastník:	Obec:	Katastrální území:	Pozemek p. č.: (KN)	Rozsah odnětí
Česká republika, právo hospodaření: Lesy České republiky, s. p.	Vracov	Vracov	5151	3,0261 ha
Celkem:				3,0261 ha

Označení pozemků je provedeno podle aktuálního výpisu z elektronického nahlížení do katastru nemovitostí.

2.

Stanovuje, podle § 16 odst. 2 písm. d), f) lesního zákona, následující podmínky, za kterých se žadateli dočasné odnětí povoluje:

1. Před zahájením odlesnění řádně vytyčit a vyznačit hranice pozemků nebo jejich částí odňatých plnění funkcí lesa.
2. Za hranicí dočasného odnětí pozemků určených k plnění funkcí lesa nebude umístěno žádné zařízení ani nebude ukládán žádný materiál.
3. Při vzniku případných škod na lese bezprostředně činit potřebná opatření k jejich minimalizaci.
4. Po ukončení dobývání v termínu do 31. 12. 2042 provést rekultivaci dočasně odňatých pozemků podle plánu rekultivace pískovny DP Vracov (aktualizace 2011), zpracovaného [REDAKCE] který byl schválen rozhodnutím č.j. J [REDAKCE] ze dne 18.10.2011

3.

Stanovuje, podle § 17 odst. 1 a § 18 odst. 1 lesního zákona, **poplatek za odnětí** takto: žadatel, společnost TVARBET MORAVIA, a. s., Dolní Valy 4, 695 01 Hodonín, IČO: 136 90 558, je povinen zaplatit

za dočasné odnětí pozemků uvedených v **tabulce č. 1** výroku tohoto rozhodnutí částku v roční výši **42.065,66 Kč** (slovy: čtyřicet dva tisíc šedesát pět korun českých šedesát šest haléřů), která je po nabytí právní moci tohoto rozhodnutí splatná do 31. 12. každého roku, v němž odnětí trvá,

u Celního úřadu pro Jihomoravský kraj, pracoviště Brno, Řipská 1125/9, 627 00 Brno - Slatina, na účet č. 8758-17721621/0710,

konstantní symbol – bezhotovostní platby: 1148,

konstantní symbol – platby poštovní poukázkou: 1149,

variabilní symbol – u právnických osob: IČO (136 90 558).

Vzhledem k tomu, že k odnětí může dojít až po nabytí právní moci tohoto rozhodnutí, tedy v průběhu kalendářního roku, podle § 18 odst. 1 lesního zákona se pro každý i započatý měsíc stanovuje poplatek ve výši jedné dvanáctiny roční částky.

Z poplatku, podle § 14 odst. 4 lesního zákona, připadá:

- a) Státnímu fondu životního prostředí částka ve výši 60 %,
- b) Obci, v jejímž katastrálním území došlo k odnětí, 40 % - dle výměry odnímaných lesních pozemků.

Účastníci řízení dle § 27 odst. 1 správního řádu:

- TVARBET MORAVIA, a. s., Dolní Valy 4, 695 01 Hodonín, IČO: 136 90 558
- Lesy České republiky, s. p., Přemyslova 1106, 501 68 Hradec Králové, IČO: 421 96 451

Odůvodnění:

Rozhodnutí o odnětí pozemků určených plnění funkcí lesa (dále také jen „PUPFL“) je výjimkou ze zákazu využívat tyto pozemky k jiným účelům.

Krajský úřad Jihomoravského kraje, odbor životního prostředí (dále jen „krajský úřad“), obdržel dne 09.01.2023 žádost společnosti TVARBET MORAVIA, a. s., Dolní Valy 4, 695 01 Hodonín, IČO: 136 90 558 (dále jen „žadatel“), kterou žadatel navrhl podle § 13 odst. 1 lesního zákona vydání rozhodnutí o dočasném odnětí částí, ve výroku rozhodnutí uvedených PUPFL za účelem povrchového dobývání výhradního ložiska písku v dobývacích prostorech Vracov na dobu od 01.01.2023 do 31.12.2042. Odnětí bylo požadováno z důvodu zajištění výroby tak, aby smýcení lesního porostu mohlo být provedeno v období 1/2023.

Otvírka, příprava a dobývání výhradního ložiska stavebního písku v dobývacím prostoru Vracov byla povolena rozhodnutím Obvodního báňského úřadu pro území krajů Jihomoravského a Zlínského č. j. SBS 09726/2016/OBÚ-01/4 ze dne 12.12.2016.

Plocha odnětí je zakreslena v přiložené dokumentaci k žádosti (mapa ploch odnětí na podkladu katastrální mapy k datu 03/2021).

Žadatel kromě vlastní žádosti (včetně uvedených příloh) jako podklady předložil náležitosti podle vyhlášky č. 77/1996 Sb., o náležitostech žádosti o odnětí nebo omezení a o podrobnostech o ochraně pozemků určených plnění funkcí lesa.

1. Podrobné zdůvodnění požadavku s uvedením údajů o uvažovaném použití pozemků určených plnění funkcí lesa,
2. údaje o celkovém rozsahu pozemků určených plnění funkcí lesa, jejichž zábor se předpokládá, podle způsobu záboru,
3. údaje o dotčených pozemcích určených k plnění funkcí lesa,
4. údaje lesního hospodářského plánu o lesních porostech na dotčených pozemcích, včetně jejich zařazení do hospodářských souborů a kategorií lesa,
5. komplexní výpočet náhrad škod na lesních porostech a předpoklad zvýšených provozních nákladů,
6. výpočet poplatku za dočasné odnětí,
7. souhlasné vyjádření Lesů České republiky, s. p., Oblastní ředitelství jižní Morava, jako osoby s právem hospodaření s předmětnými pozemky ve vlastnictví státu a jako odborného lesního hospodáře, č. j. LCR 942/016047/2022 ze dne 16.12.2022,
8. zakresl zájmového území v mapě KN.

Dnem obdržení žádosti bylo, dle ustanovení § 44 odst. 1 zákona č. 500/2004 Sb., správní řád, na návrh žadatele, zahájeno správní řízení v dané věci dle ustanovení § 13 odst. 1 lesního zákona.

O zahájení řízení byli v souladu s ustanovením § 47 správního řádu informováni všichni účastníci řízení dopisem č. j. JMK 6905/2023 ze dne 16.01.2023 a současně byli účastníci řízení poučeni o jejich právu vznášet podněty a připomínky po celou dobu řízení. V průběhu řízení žádný z účastníků jiné připomínky ani návrhy nevznesl.

Na základě zhodnocení předložených podkladů krajský úřad dospěl k závěru, že požadavek na dočasné odnětí PUPFL za účelem povrchového dobývání výhradního ložiska písku v dobývacím prostoru Vracov je prováděna v souladu s Plánem rekultivace pískovny DP Vracov (aktualizace 2011), zpracovaném [REDAKCE] Krajský úřad konstatuje, že dočasné odnětí pozemků určených pro plnění funkcí lesa pro potřeby povrchového dobývání výhradního ložiska písku je společensky důvodné. Proto, za dodržení podmínek stanovených v tomto rozhodnutí podle ustanovení § 16 odst. 2 písm. d), f) lesního zákona, povolil krajský úřad podle § 13 odst. 1 lesního zákona, dočasnou výjimku ze zákazu využívat předmětné lesní pozemky k jiným účelům.

Roční poplatek za dočasné odnětí správní orgán stanovil podle vzorce I. uvedeném v příloze k lesnímu zákonu takto:

$$OLP = PP \cdot CD \cdot f \text{ (Kč.ha}^{-1}\text{)}$$

OLP - *poplatek za odnětí lesních pozemků,*

PP - *průměrná roční potenciální produkce lesů v ČR = 6,3 m³ ha⁻¹,*

CD - *průměrná cena dřeva na odvozním místě pro rok 2023 = 1.471 Kč/m³,*

f - *faktor ekologické váhy lesa – kategorie lesa zvláštního určení s funkcí půdoochrannou – 32e (jelikož lesy zvláštního určení s funkcí půdoochrannou nejsou v tabulce přílohy uvedeny, použije se nejnižší možná hodnota pro les zvláštního určení, tj. f= 1,5)*

- k. ú. Vracov:



$$OLP = 6,3 \cdot 1471 \cdot 1,5 = 13.900,95 \text{ (Kč.ha}^{-1}\text{)} \cdot 3,0261 \text{ ha} = 42.065,66 \text{ Kč}$$

Poplatek za dočasné odnětí pozemků určených k plnění funkcí lesa byl stanoven pouze u pozemků vedených v kultuře lesní pozemek.

Krajský úřad určil účinky dočasného odnětí pozemku určeného k plnění funkcí lesa ode dne právní moci tohoto rozhodnutí do 31.12.2042.

Poučení:

Proti tomuto rozhodnutí se lze, podle § 81 odst. 1 správního řádu, odvolat do 15 dnů ode dne jeho doručení k Ministerstvu zemědělství, a to podáním učiněným u Krajského úřadu Jihomoravského kraje, odboru životního prostředí, Žerotínovo nám. 3, 601 82 Brno.



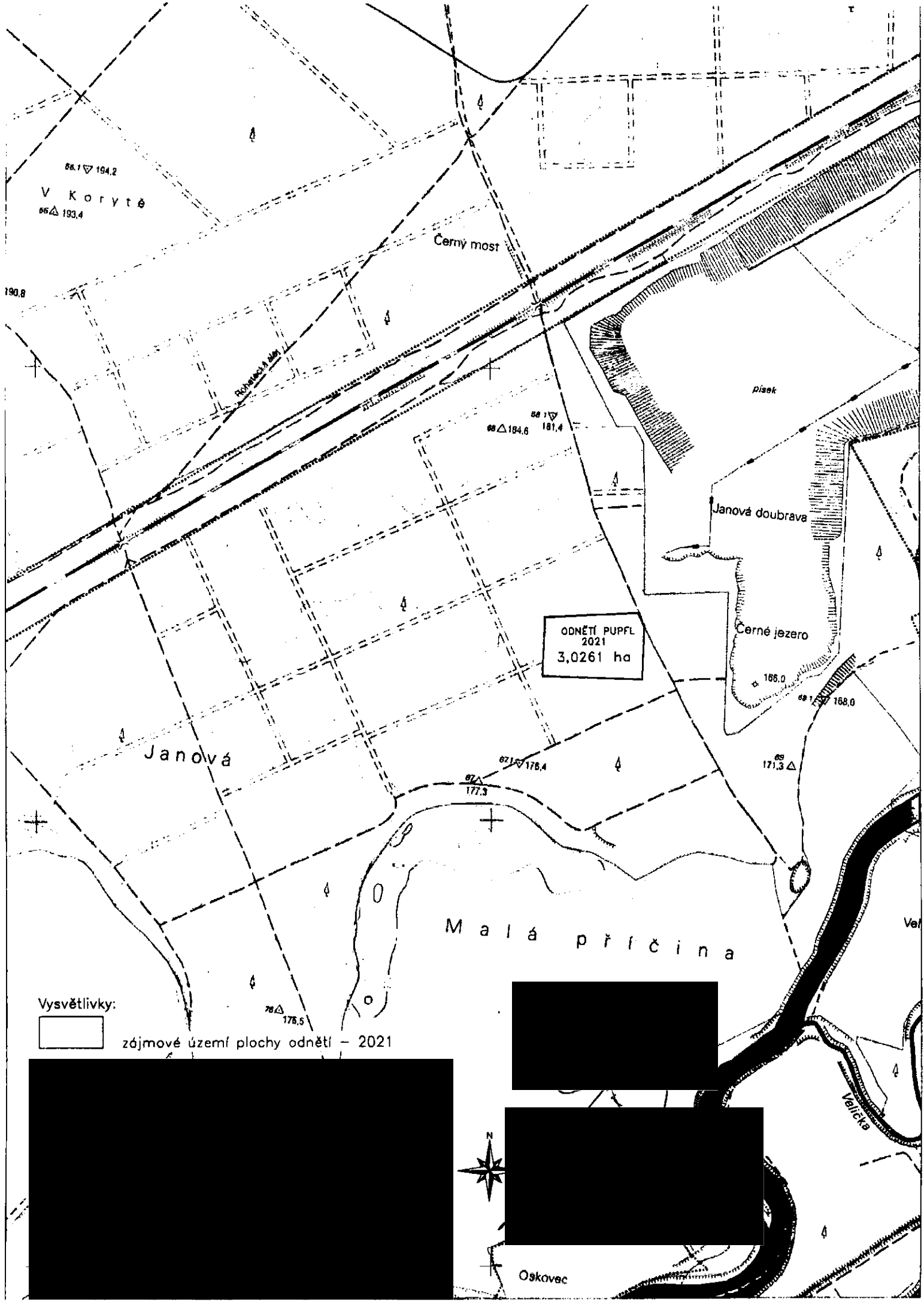
Toto rozhodnutí obdrží :

a) účastníci řízení (do vlastních rukou):


- Tvarbet Moravia, a. s., Pískovna Bzenec, 696 81 Bzenec-Přívoz
- Lesy České republiky, s. p., Přemyslova 1106, 501 68 Hradec Králové

b) ostatní na vědomí (po nabytí právní moci):

- Celní úřad pro Jihomoravský kraj, pracoviště Brno, Řipská 1125/9, 627 00 Brno
- Městský úřad Kyjov, odbor životního prostředí a územního plánování, Masarykovo nám. 1/38, 697 01 Kyjov
- Město Vracov, Náměstí Míru 202, 69642 Vracov



Vysvětlivky:

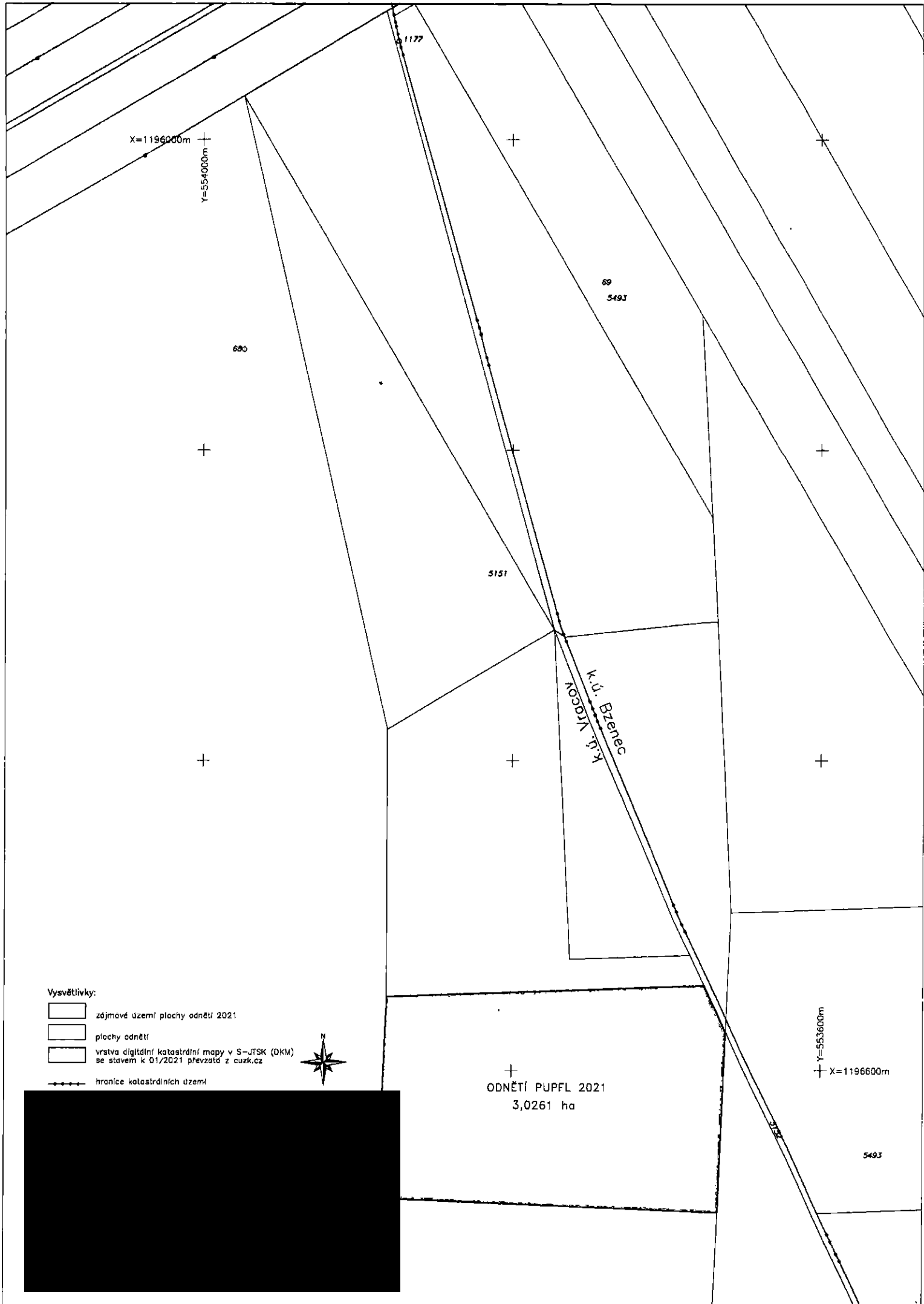


zájmové území plochy odnětí - 2021

ODNĚTÍ PUPFL
2021
3,0261 ha



Oskovec



X=1196600m +
Y=554000m +

1177

690

69
5493

5151





K. ú. Křovice
k. ú. Bzenec

+ Y=553600m
+ X=1196600m

+
ODNĚTÍ PUPFL 2021
3,0261 ha

5493

Vysvětlivky:

-  zdjmové území plochy odnětí 2021
-  plochy odnětí
-  vrstva digitální katastrální mapy v S-JTSK (DKM) se stavem k 01/2021 převzatá z cuzk.cz
-  hranice katastrálních území





OBVODNÍ BÁŇSKÝ ÚŘAD
PRO ÚZEMÍ KRAJŮ JIHOMORAVSKÉHO A ZLÍNSKÉHO
Cejl 13, 601 42 Brno

**TVARBET MORAVIA, a.s. Dolní
Valy 3739/4
695 01 Hodonín**

Váš dopis značky /ze dne
5996/2017-ŘED / 10. 3. 2017

Naše čj.
SBS 08515/2017/OBÚ-01/1

Vyřizuje


V Brně
21. 3. 2017

Věc: Žádost o zaslání výpisu z evidence dobývacích prostorů

Na základě Vaší žádosti ze dne 10. 3. 2017, zaevidované na zdejším úřadě dne 14. 3. 2017 pod čj. SBS 08515/2017, Vám Obvodní báňský úřad pro území krajů Jihomoravského a Zlínského jako orgán státní báňské správy, podle ustanovení § 29 odst. 3 a 5 zákona č. 44/1988 Sb., o ochraně a využití nerostného bohatství (horní zákon), ve znění pozdějších předpisů, zasílá v příloze kopie výpisu z evidence dobývacích prostorů Vracov, ev. č. 7 0081, a Strážnice – Přívoz, ev. č. 7 0404.


S pozdravem

„Zdař Bůh“



Přílohy:

- kopie výpisu z evidence: dobývací prostor Vracov, ev. č. 7 0081
- kopie výpisu z evidence: dobývací prostor Strážnice – Přívoz, ev. č. 7 0404



DOBYVACÍ PROSTOR 7/0404

Č.j. rozhodnutí: 0236/64

OBÚ se sídlem v Brně

Č.j. ČBÚ: 072/ZO/66

Plocha DP:

0,5939320 km²Název DP: **Strážnice - Přívoz**Nerost: **stavební písek**

IČ Název

Organizace: **13690558 TVARBET MORAVIA, a.s.**

Platnost od Sídlo

. . **Hodonín**Využití: **23-Ložisko s ukončenou těžbou**Platnost DP od: **24.02.1966**

Vyřazení: . .

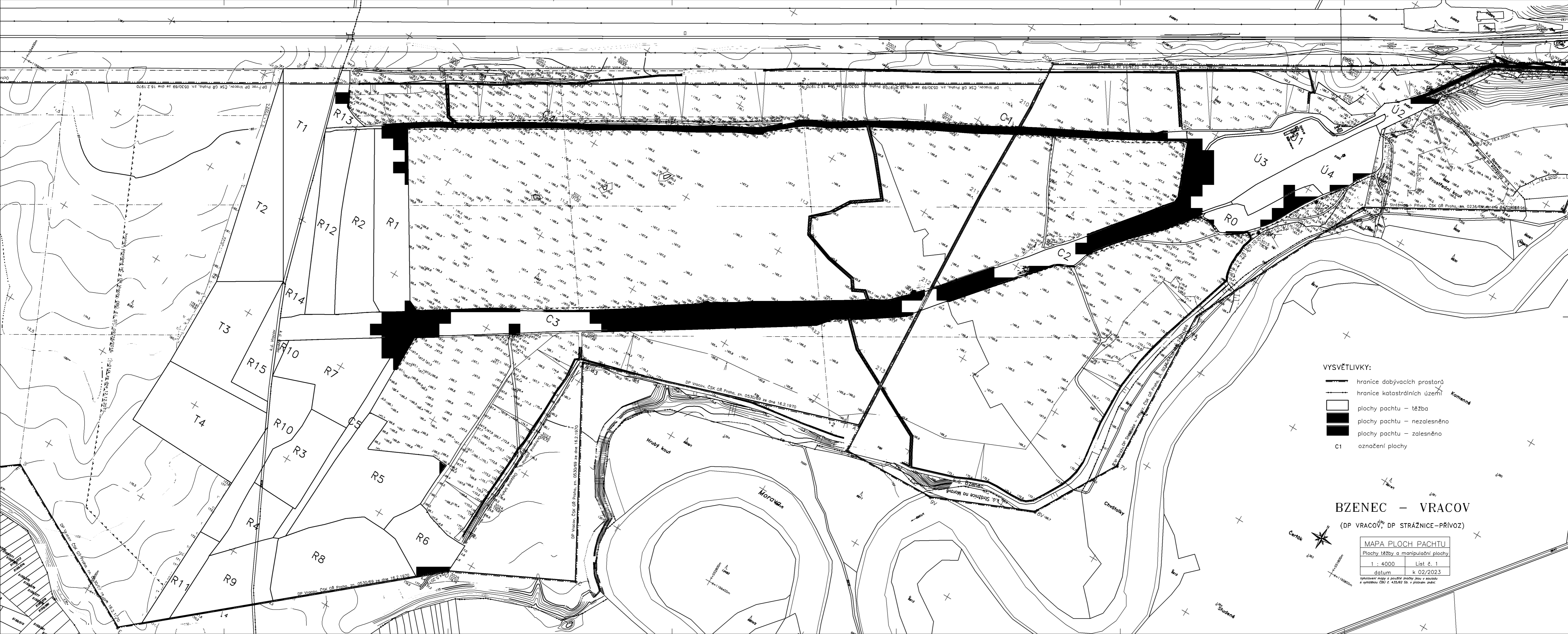
Katastrální území







ZUJ obce	Název obce	Okres	Plocha	Katastr	% plochy
586587	Strážnice	Hodonín	0,0635240	756652 Strážnice	10,70
586081	Bzenec	Hodonín	0,5304080	617270 Bzenec	89,30
Celkem:			0,5939320		100,00

Souřadnice v S-JTSK

Číslo bodu	Souřadnice X	Souřadnice Y
I	1194693,05	551808,59
4V	1194995,82	551763,18
5V	1195178,93	552093,39
6V	1195511,06	552259,71
7V	1195828,78	552247,65
8V	1195980,70	552337,53
9V	1196055,88	552520,82
II	1196059,78	552701,22
213	1195896,30	552708,67
212	1195711,87	552717,08
211	1195519,97	552725,20
210	1195330,07	552726,33
209	1195237,82	552732,68
685	1194958,14	552245,19
219	1194760,71	551921,60

Poznámky: Převod org. ze ŠP Brno na Pískovnu Bzenec s.p. ke dni 1.7.1990
 č.j. OBÚ IO22/92. Žádost o změnu těžaře: Pískovna Bzenec s.p. na
 Kontakt Moravia a.s. Hodonín č.j. OBÚ 994/92 ze dne 10.3.1992.
 Smlouva o převodu č.j. 2235/92.
 DP převeden na Tvarbet Moravia a.s. dne 31.5.1996 č.j. 4401/96.

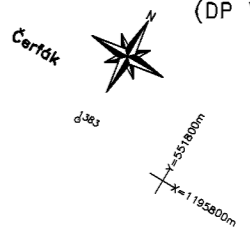


- VYSVĚTLIVKY:**
-  hranice dobývacích prostorů
 -  hranice katastrálních území
 -  plochy pachtu – těžba
 -  plochy pachtu – nezalesněno
 -  plochy pachtu – zalesněno
 -  C1 označení plochy

BZENEC – VRACOV

(DP VRACOV, DP STRÁŽNICE-PŘÍVOZ)

MAPA PLOCH PACTU	
Plochy těžby a manipulační plochy	
1 : 4000	List č. 1
datum	k 02/2023



Výšletní měry a použité značky jsou v souladu s výšletnou čísl. č. 435/92 Sb. v platném znění.

Ustřední hospodářský orgán: Ministerstvo

Orgán pověřený: Československý kamenoprůmysl, generální ředitelství

Rozhodnutí

..... jakožto ústřední hospodářský orgán
Československý kamenoprůmysl, generální ředitelství
..... jakožto orgán pověřený

rozhodnutím ze dne 24.2.1966 zn. 0236/64

k návrhu těžebního národního podniku

Jihomoravský průmysl kamene, národní podnik Brno

ze dne 1.10.1964 zn. V-22/64 a na základě

výsledku místního komisionálního projednání ze dne 26.1.1965

stanoví ve smyslu § 21 odst. 2 zákona č. 41/1957 Sb. v dohodě s Ústředním báňským úřadem

v Praze těžebnímu národnímu podniku

Jihomoravský průmysl kamene, národní podnik Brno

tento dobývací prostor:

1. Název dobývacího prostoru: Strážnice - Přívoz

Plošný rozsah: 59 ha 39 a 32 m²

Hranice dobývacího prostoru na povrchu jsou tvořeny stranami nepravidelného 15-ti

patnácti úhelníka s vrcholy určenými souřadnicemi udanými v platném souřadnicovém systému (Křovákové - Oravsky Křičerové):

- Vrchol
- I
- 4V
- 5V
- 6V
- 7V
- 8V
- 9V
- II
- 213



212


211

210

209

685

219



Prostorové hranice dobývacího prostoru pod povrchem jsou určeny svislými rovinami vedenými povrchovými hranicemi.

Dobývací prostor se rozkládá na katastrálním území

obce:	Strážnice	okres:	Hořonín	kraj:	Jihomoravský
	Bzenec		Hořonín		Jihomoravský

2. Dobývací prostor se stanoví pro dobývání: stavebních písků

V dobývacím prostoru ~~byla~~ (nebyla) zjištěna průmyslově dobývatelná ložiska

Zásoby m³ zahrnuté do dobývacího prostoru stanoveny operativním výpočtem 19.2.1966 byly ~~zohledněny~~ ze dne

3. Omezení dobývání nebo zvláštní technické podmínky pro jeho provádění v místech uvedených



v § 5 odstavce 4 vyhl. č. 260/1957 Ú. l.

1/ Dodržovat zákon č. 166/60 Sb. a vyhlášky MZLVH č. 17/61 Sb.

2/ v případě realizace vodní cesty Dunaj-Odra, řešit vliv změny výšky hladiny řeky Moravy v plánu POPD.

3/ doporučení OVnS-Hořonín, uvedeně ve vyjádření v zápise kom. jednání z 26.1.1965, řešit při schvalování POPD.

4/ Dodržet ochr. pásmo druný 60 m od krajní koleje, které nesmí být dobýváním dotčeno.



Ministerstvo stavebnictví

Ústřední hospodářský orgán :

Orgán pověřený:Československý keramoprůmysl, generální ředitelství, Praha.....

Rozhodnutí

..... jakožto ústřední hospodářský orgán

Čs. keramoprůmysl, generální ředitelství

..... jakožto orgán pověřený

rozhodnutím ze dne 16. 2. 1970 zn. 0530/69

k návrhu těžebního národního podniku

Štěrkovny a pískovny, Olomouc

ze dne 29. 12. 1969 zn. 058/69 a na základě

výsledku místního komisionálního projednání ze dne 5. 2. 1970

stanoví ve smyslu § 21 odst. 2 zákona č. 41/1957 Sb. v dohodě s Ústředním báňským úřadem

v Praze těžebnímu národnímu podniku

Štěrkovny a pískovny, Olomouc

tento dobývací prostor:

V r a c o v

1. Název dobývacího prostoru:


Plošný rozsah: 265 ha 84 a : 99 a2

Hranice dobývacího prostoru na povrchu jsou tvořeny stranami nepravidelného 24-úhelníka dvaceti čtyř

úhelníka s vrcholy určenými souřadnicemi udanými v platném souřadnicovém systému (Křovákově - Gouss - Krügerově):



Vrchol

- B
- C
- D
- E
- F
- G
- H
- I
- J
- K
- L
- M
- N
- O
- P



014' 80 v

R
S
T
U
210
211
212
213



Prostorové hranice dobývacího prostoru pod povrchem jsou určeny svislými rovinami vedenými povrchovými hranicemi.

Dobývací prostor se rozkládá na katastrálním území

obce: Vracov okres: kraj:
Bzanec Hodonín Jihomoravský
Rehatce
.....

2. Dobývací prostor se stanoví pro dobývání: siřevárenských a stavebních písků

V dobývacím prostoru byla (nebyla) zjištěna průmyslově dobývatelná ložiska

Zásoby geologické 47,958.000 t zahrnuté do dobývacího prostoru
byly schváleny KKZ výměrem č. j. 1559-1207-05/190-56 ze dne 27. 12. 1955


3. Omezení dobývání nebo zvláštní technické podmínky pro jeho provádění v místech uvedených
v § 5 odstavce 4 vyhl. č. 260/1957 Ú. l.

Pokud by se v budoucnu prováděla těžba pod úroveň hladiny spodní vody je nutné
způsob těžby projednat s vodohospodářskými orgány.

Čj. 027/40/1970

Souhlasí se

ředitelství geologie



7 d

Generál

- Rozdělovačka 1. ČP-GR
2. ČÚJ-Praha
3. OBU-Brno
4. KVV-odb. výstavby-Brno
5. ŠP-DI oacuc
6. USU-Praha
7. ONV-ÚPA-Hodonín

OBVODNÍ BÁŇSKÝ ÚŘAD
V BRNĚ

č. j.: 08-413/06-511-Bes-II. vyř.

V Brně dne 9.5.2006

ROZHODNUTÍ

Obvodní báňský úřad v Brně, k žádosti organizace TVARBET MORAVIA, a.s., se sídlem Hodonín, Dolní Valy 2, PSČ: 69501; IČ: 13690558, zn.: 5611/2005-ŘED. ze dne 11.11.2005 (evidované na OBÚ v Brně pod č.j. 9008/05), po provedeném ústním jednání a místním šetření (protokol ze dne 13.1.2006, č.j. OBÚ v Brně 413/06), a po doplnění žádosti přípisy ze dne 13.1.2006 (na ústním jednání), 29.3.2006 (č. j. 2402/06) a 11.4.2006 (2792/06), o povolení hornické činnosti - otvírky, přípravy a dobývání v DP Vracov a v DP Strážnice - Přívoz - prodloužení platnosti rozhodnutí OBÚ v Brně (č. j. 08-6190/00-511-Kul ze dne 20.12.2000 a schválení tvorby zákonných rezerv na sanace a rekultivace, tvořené pro DP Vracov a DP Strážnice - Přívoz, žádající organizaci.

TVARBET MORAVIA, a.s.
Hodonín, Dolní Valy 2, PSČ: 69501
IČ: 13690558

A) podle ustanovení § 10 odst. 1 zákona ČNR č. 61/1988 Sb. o hornické činnosti, výbušninách a o státní báňské správě, v platném znění a ustanovení § 8 vyhlášky ČBÚ v Praze č.104/1988 Sb., o hospodárném využívání výhradních ložisek, o povolování a ohlašování hornické činnosti a ohlašování činnosti prováděné hornickým způsobem, v platném znění,

p o v o l u j e

hornickou činnost – otvírku, přípravu a dobývání, včetně úpravy a zušlechťování nerostů prováděných v souvislosti s jejich dobýváním,

a to v dobývacím prostoru (dále jen DP) Vracov, ev. č. 7 0081 a v DP Strážnice – Přívoz, ev. č. 7 0404, za těchto

p o d m í n e k :

1. Hornická činnost musí být realizována v rozsahu dle Plánu otvírky, přípravy a dobývání (aktualizace 2005) – DP Strážnice – Přívoz, DP Vracov, z 09/2005, vyhotoveného

2. Báze těžby se stanovuje na úroveň 166 m n.m., přičemž těžba bude probíhat jednou těžební etáží.
3. Organizace vypracuje veškerou provozní dokumentaci v souladu s vyhl. ČBÚ č. 26/1989 Sb., o bezpečnosti a ochraně zdraví při práci a bezpečnosti provozu při hornické činnosti a při činnosti prováděné hornickým způsobem na povrchu, v platném znění.
4. Organizace zajistí úplnost dokumentace a odborný výkon důlně měřičských prací v souladu s vyhl. ČBÚ č. 435/1992 Sb., o důlně měřičské dokumentaci při hornické činnosti a některých činnostech prováděných hornickým způsobem, v platném znění.
5. Musí být splněny podmínky uvedené v rozhodnutích, stanoviscích a vyjádřeních dotčených orgánů státní správy a účastníků řízení:
 - Podmínky uvedené v rozhodnutí OkÚ Hodonín - referátu životního prostředí ze dne 7.6.2005 pod č. j.: ŽP/00/21/3329/231.
 - MŽP OVSS VII Brno ze dne 30.11.2005 pod zn. 560/3102/2005-Vie. „*Pokračováním v těžební činnosti nesmí být dotčeny jiné zájmy ochrany ŽP (přírody, krajiny, vody atd.)*.“
 - Město Bzenec ze dne 9.1.2006: „... *Město Bzenec nemá námitek proti prodloužení platnosti výše uvedeného rozhodnutí...*“.
 - Město Bzenec ze dne 12.12.2005: „... *Souhlasíme pouze s těžbou nad hladinou spodní vody*“
 - MěÚ Bzenec – OŽP ze dne 9.1.2006 – „*MěÚ Bzenec – OŽP nemá námítky proti prodloužení platnosti výše uvedeného rozhodnutí do...*“.
 - Město Vracov ze dne 30.11.2005 – stanovisko je souhlasné bez podmínek.
 - Povodí Moravy, s.p. ze dne 27.12.2005: „... *S realizací záměru souhlasíme za předpokladu dodržení dříve uplatňovaných požadavků*“.
 - Lesy České republiky, s.p. – LS Strážnice ze dne 2.12.2005: „...: *Souhlasíme s povolením hornické činnosti v DP Strážnice – Přívoz a DP Bzenec a to do 31.12.2015.*“
 - KÚ JMK – OŽP ze dne 27.2.2006 (č. j. JMK 25565/2006), stanovisko orgánu ochrany přírody k možnosti existence významného vlivu záměru na životní prostředí. Stanovisko je souhlasné bez doplňujících podmínek.
 - KÚ JMK – OŽP ze dne 1.3.2006 (č. j. JMK 44540/2005-1 OŽP/Ku), stanovisko k prodloužení platnosti rozhodnutí o povolení hornické činnosti v DP Strážnice – přívoz a DP Vracov. Stanovisko je souhlasné s tím, že KÚ JMK – OŽP souhlasí s pokračováním hornické činnosti. „...*Souhlas s pokračováním hornické činnosti...zdejší úřad podmiňuje projednáním této činnosti podle zákona č. 100/2001 Sb...., které bude ukončeno vydáním stanoviska, resp. závěru zjišťovacího řízení...*“.
 - MěÚ Kyjov – OŽP: Rozhodnutí ze dne 20.3.2006 (č. j. 776/06/ZP/22-2). Tímto rozhodnutím byl schválen Havarijní plán pro ochranu vod pro Pískovnu Bzenec, za celkem 8 podmínek.

- Měú Kyjov – OŽP: Rozhodnutí ze dne 28.3.2006 (č. j. 774/06/ŽP/21-7). Tímto rozhodnutím bylo vydáno povolení k nakládání s podzemními vodami spočívající v jejich čerpání pro technologii třídění písku, a to do 31.12.2015.

6. Sanace a rekultivace pozemků dotčených hornickou činností v DP Vracov a v DP Strážnice – Přívoz bude realizována dle platného plánu sanace a rekultivace, vypracovaného odbornou organizací Lesprojekt Kroměříž v 09/1996, odsouhlaseného OkÚ Hodonín – referátem ŽP, a to rozhodnutím č. j. ŽP/97/34338R, ze dne 5.3.1997.
7. Při realizaci hornické činnosti musí být dodrženy všechny obecné i zvláštní předpisy, které se k ní vztahují.
8. Všechny okolnosti, které by měly vliv na toto rozhodnutí, budou neprodleně oznámeny OBÚ v Brně.
9. S tímto rozhodnutím musí být prokazatelně seznámen závodní lomu a všichni pracovníci, kterých se to týká.
10. Organizace do 31.12.2010 zajistí projednání této činnosti, t. j. záměru hornické činnosti v DP Strážnice – Přívoz a v DP Vracov, podle zákona č. 100/2001 Sb.... a toto projednání bude ukončeno vydáním závěru zjišťovacího řízení (EIA).

B)

Podle ustanovení § 37a odst. 2 zákona č. 44/1988 Sb. o ochraně a využití nerostného bohatství (horní zákon), v platném znění,

S C H V A L U J E

vytváření finančních rezerv na sanace a rekultivace

a navržený časový plán tvorby zákonných rezerv na sanaci a rekultivaci pozemků dotčených vlivem hornické činnosti pro hornickou činnost v DP Vracov a v DP Strážnice – Přívoz.

Tvorba rezerv bude v období let 2006 – 2035 včetně, prováděna tak, že v každém jednotlivém roce v uvedeném období bude vytvořena rezerva ve výši 2 337.000,-- Kč, a tedy bude za uvedené období vytvořeno celkem 70 110.000,-- Kč.

Obvodní báňský úřad schvaluje vytváření finančních rezerv na sanace a rekultivace dle předloženého a výše uvedeného časového plánu tvorby rezerv za těchto

P O D M Í N E K :

1. Tvorba zákonné rezervy na sanace a rekultivace bude vedena na zvláštním vázaném účtu podle ustanovení § 10a zákona č. 593/1992 Sb., o rezervách pro zjištění základu daně z příjmů, v platném znění.

2. Způsob tvorby rezerv za zdaňovací období a jejich výše musí být prokazatelná v souladu s ustanovením § 3 zákona č. 593/1992 Sb. o rezervách pro zjištění základu daně z příjmů.
3. Organizace podá písemně na Obvodní báňský úřad v Brně každoročně vždy k 31.1. následného roku zprávu o inventarizaci výše zákonných rezerv vytvořených na sanace a rekultivace a na vypořádání důlních škod.
4. Při čerpání finančních rezerv bude postupováno dle ustanovení § 37a zákona č. 44/1988 Sb., o ochraně a využití nerostného bohatství (horní zákon), ve znění pozdějších předpisů, s tím, že čerpání těchto rezerv bude prováděno vždy po schválení zdejším úřadem (provedeným na základě jednorázové žádosti organizace) a po splnění zákonných požadavků.

C) Podle ustanovení § 37a, odst. 2 zák. č. 44/1988 Sb., o ochraně a využití nerostného bohatství (horní zákon), v platném znění,

SCHVALUJE

vytváření finančních rezerv na vypořádání důlních škod

dle navrženého časového plánu tvorby zákonných rezerv na vypořádání důlních škod v DP Vracov a v DP Strážnice – Přívoz. Tvorba zákonné rezervy se schvaluje ve členění pro DP Vracov ve výši 50.000,-- Kč a pro DP Strážnice – Přívoz ve výši 50.000,-- Kč.

Podmínky tvorby zákonné rezervy:

1. Finanční rezerva na vypořádání důlních škod bude vytvořena v celkové výši 100.000,-- Kč (2 x 50.000,-- Kč) výhradně k účelu pro vypořádání důlních škod vzniklých v DP Vracov a v DP Strážnice – Přívoz.
2. Způsob tvorby rezerv za zdaňovací období a jejich výše musí být prokazatelná v souladu s ustanovením § 3 zákona č. 593/1992 Sb., o rezervách pro zjištění základu daně z příjmů, v platném znění.
3. Předmětná rezerva na vypořádání důlních škod bude vytvořena do 31.12.2006.
4. Organizace podá písemně, na Obvodní báňský úřad v Brně, každoročně vždy k 31.1. následného roku zprávu o inventarizaci zákonných rezerv vytvořených na důlní škody.

Odůvodnění:

Dne 28.11.2005 byla na Obvodní báňský úřad v Brně (dále jen OBÚ v Brně) doručena žádost organizace TVARBET MORAVIA, a.s. (č. j. OBÚ v Brně 9008/05) o povolení hornické činnosti – prodloužení platnosti rozhodnutí OBÚ v Brně (č. j. 08-6190/00-511-

Kul ze dne 20.12.2000), kterým byla povolena hornická činnost v dobývacím prostoru (dále jen DP) Vracov, ev. č. 7 0081 a v DP Strážnice – Přívoz, ev. č. 7 0404.

Předložená žádost včetně příloh byla zdejším úřadem posouzena a následně byl (přípisem č. j. 9008/05, ze dne 12.12.2005) stanoven termín ústního jednání na den 13.1.2006. Současně, s ohledem na skutečnost, že spolu s předmětnou žádostí nebyly doloženy všechny potřebné doklady, byla organizace vyzvána k jejich doplnění, a to nejpozději do dne konání předmětného ústního jednání.

Toto doplnění organizace provedla v den ústního jednání t. j. dne 13.1.2006. Předmětné doklady (stanoviska a vyjádření) jsou součástí příloh protokolu z tohoto ústního jednání. V průběhu předmětného jednání a z dodatečně doložených stanovisek a vyjádření dotčených orgánů státní správy vyšly najevo nové skutečnosti, týkající se řešení zájmů chráněných zvláštními předpisy. O výsledku ústního jednání a místního šetření byl sepsán protokol (č.j. OBÚ v Brně 413/06), ve kterém je dokladováno projednání předmětné problematiky.

V řízení o povolení hornické činnosti byla vydána rozhodnutí, stanoviska a vyjádření, která jsou uvedena, popř. zčásti citována ve výrokové části tohoto rozhodnutí v části A).

Při ústním jednání bylo vydáno pouze vyjádření MěÚ Kyjov – OŽP, ve kterém bylo požadováno doložit další podklady pro vydání stanovisek tohoto DOSS. Toto vyjádření je nedílnou přílohou protokolu z ústního jednání a je součástí spisové dokumentace.

Z tohoto důvodu, tedy z důvodu požadavků DOSS – MěÚ Kyjov – OŽP, bylo řízení přerušeno, a to vydáním rozhodnutí ze dne 14.2.2006, pod č. j. 08-413/06-511. Současně byla organizace vyzvána k doplnění předmětné žádosti a to v termínu do 16.5.2006. Organizace předmětnou žádost doplnila, a to přípisy ze dnů 13.1.2006 (na ústním jednání), 29.3.2006 (č. j. 2402/06) a 11.4.2006 (2792/06).

K požadavkům na časové omezení povolení prodloužení hornické činnosti v předmětných dobývacích prostorech se konstatuje, že ustanovení § 10 odst. 2 cit. zákona č. 61/1988 Sb., ve znění pozdějších předpisů, vymezuje jediné zákonné omezení pro plán OPD, a to, že se zpracovává pro celé výhradní ložisko nebo pro jeho ucelenou část. Povinnost orgánu státní báňské správy omezit v rozhodnutí o povolení hornické činnosti dobu platnosti tohoto povolení nevyplývá ze žádného právního předpisu. Platnost povolení je fakticky omezena jednak plošným, popř. hloubkovým rozsahem vyznačeným v plánu OPD a dále dobou potřebnou pro hospodárné využití ložiska. Tuto dobu nelze předem přesně stanovit, protože kromě geologických faktorů odvisí od použité dobývací metody a technologie dobývání, jakož i od tržní ekonomiky.

Součástí žádosti o povolení předmětné hornické činnosti je také žádost o vytváření finančních rezerv na sanaci a rekultivaci a navrženým časovým plánem tvorby zákonných rezerv na sanaci a rekultivaci pozemků dotčených vlivem hornické činnosti v předmětných DP. Tento časový plán obsahuje i návrh průběžného čerpání finančních rezerv. Toto čerpání však může být schváleno vždy jen na základě jednorázové žádosti organizace a po splnění zákonných požadavků dle § 37a zákona č. 44/1988 Sb., o ochraně a využití nerostného bohatství (horní zákon), ve znění pozdějších předpisů, Dále je součástí žádosti i žádost o schválení tvorby finančních rezerv na důlní škody.

V řízení nebyly zjištěny žádné skutečnosti, pro které by nebylo možno hornickou činnost – otvírku, přípravu a dobývání, včetně úpravy a zušlechťování nerostů prováděných v souvislosti s jejich dobýváním, v DP Vracov, ev. č. 7 0081 a v DP Strážnice – Přívoz, ev. č. 7 0404, povolit a tvorbu zákonných rezerv na sanaci a rekultivaci pozemků dotčených předmětnou hornickou činností schválit..

Ze strany dotčených orgánů státní správy, které se ústního jednání nezúčastnily a ve věci nezaslaly ani písemná vyjádření či stanoviska, má povolující orgán, v souladu s ust. § 18 odst. 3 cit. zákona č. 61/1988 Sb., za to, že proti povolení předmětné hornické činnosti a proti schválení časového plánu tvorby zákonných rezerv na sanaci a rekultivaci pozemků dotčených vlivem hornické činnosti, není z jejich strany připomínek a že s povolením a schválením souhlasí.


Při dodržení platných horních a souvisejících předpisů, dokumentace pro danou hornickou činnost a podmínek tohoto rozhodnutí, jsou vytvořeny nezbytné předpoklady k zajištění bezpečnosti provozu a ostatního právem chráněného zájmu. Proto bylo rozhodnuto tak, jak je výše uvedeno.

V souladu s platným zákonem ČNR č. 634/2004 Sb., o správních poplatcích vybíraných správními orgány ČR, v platném znění, byl stanoven správní poplatek ve výši 1.500,- Kč, který byl uhrazen kolkovými známkami, přiloženými u č.j. 9008/05, a které byly vylepeny na originál tohoto rozhodnutí.

Předmětné řízení bylo zahájeno a vedeno (včetně uvedeného přerušení) podle zákona č. 71/1967 Sb., o správním řízení (správní řád), v platném znění. Po doplnění žádosti bylo v řízení pokračováno ve smyslu ustanovení § 179 zákona č. 500/2004 Sb., správní řád, v platném znění, t. j. - citace: „Řízení, která nebyla pravomocně skončena před účinností tohoto zákona, se dokončí podle dosavadních předpisů...“

Poučení o odvolání:

Proti tomuto rozhodnutí můžete do 15 dnů ode dne doručení podat odvolání podle ust. § 54 zák. č. 71/1967 Sb., o správním řízení (správní řád) k Českému báňskému úřadu v Praze prostřednictvím OBÚ v Brně.



Přílohy: Plán otvirky, přípravy a dobývání (aktualizace 2005) – DP Strážnice – Přívoz, DP Vracov, z 09/2005 – (1 x) – s povolovací doložkou OBÚ v Brně

Rozdělovník:

Účastníci řízení – na doručení do vlastních rukou:

1. TVARBET MORAVIA, a.s., Dolní Valy 2, 695 01 Hodonín
2. Lesy České republiky s.p., Lesní správa Strážnice, Zámek 673, 696 62 Strážnice
3. Město Vracov, Náměstí Míru 202, 696 42 Vracov
4. Město Bzenec, Náměstí Svobody 73, 696 81 Bzenec

Dotčené orgány státní správy a samosprávy – na doručení:

5. MŽP ČR - OVSS VII, Mezírka 1, 602 00 Brno
6. KÚ JMK, odbor životního prostředí, Žerotínovo nám. 3/5, 601 82 Brno
7. MěÚ Kyjov, odbor životního prostředí, Masarykovo náměstí 30, 697 22 Kyjov
8. MěÚ Bzenec, odbor životního prostředí, Náměstí Svobody 73, 696 81 Bzenec
9. Povodí Moravy, s.p., Dřevařská 11, 601 75 Brno


Ostatní – na doručení:

10. Lesy České republiky, s.p., Přemyslova 1106, 501 68 Hradec Králové .

Za správnost vyhotovení:



Č. j.: 08-413/06-511-Bes-II. vyř.





OBVODNÍ BÁŇSKÝ ÚŘAD
PRO ÚZEMÍ KRAJŮ JIHMORAVSKÉHO A ZLÍNSKÉHO

Čj. SBS 09723/2016/OBÚ-01/4

V Brně dne 12.12.2016

ROZHODNUTÍ

Obvodní báňský úřad pro území krajů Jihomoravského a Zlínského, jako věcně příslušný orgán státní báňské správy dle ustanovení § 41 odst. 2 písm. b) a c) zákona č. 61/1988 Sb., o hornické činnosti, výbušninách a o státní báňské správě, ve znění pozdějších předpisů, a jako místně příslušný podle ustanovení § 38 odst. 1 písm. b) zákona č. 61/1988 Sb., o hornické činnosti, výbušninách a o státní báňské správě, ve znění pozdějších předpisů, na základě žádosti účastníka řízení, podle ustanovení § 27 odst. 1 písm. a) zákona č. 500/2004 Sb., správní řád, ve znění pozdějších předpisů, organizace **TVARBET MORAVIA, a.s., Dolní Valy 3739/4, 695 01 Hodonín, IČ: 13690558**, podané dne 22.03.2016, zaevidované Obvodním báňským úřadem pro území krajů Jihomoravského a Zlínského pod čj. SBS 09723/2016, ve věci povolení hornické činnosti – otvírky, přípravy a dobývání výhradního ložiska písku v dobývacím prostoru Strážnice – Přívoz ev.č. 7 0404, rozhodl takto:

A) v souladu s ustanovením § 10 odst. 1 zákona č. 61/1988 Sb. o hornické činnosti, výbušninách a o státní báňské správě, ve znění pozdějších předpisů, kdy dalšími účastníky řízení jsou Město Bzenec, nám. Svobody 73, 696 81 Bzenec, Město Strážnice, nám. Svobody 503, 696 62 Strážnice, Lesy ČR, s.p. Hradec Králové, Lesní správa Strážnice, Zámek 673, 696 62 Strážnice,

p o v o l u j e

otvírku, přípravu a dobývání výhradního ložiska stavebního písku v dobývacím prostoru Strážnice – Přívoz ev.č. 7 0404, na pozemcích parcelní číslo 5493, 5491/1, 5491/4, 5491/5, 5491/6, 5490, 5489, 5483/1 v katastrálním území Bzenec a parcelní číslo 6924, 6923, 6918 v katastrálním území Strážnice na Moravě za těchto

podmínek:

1. Otvírka, příprava a dobývání musí být prováděna dle předložené dokumentace „DP Strážnice-Přívoz – Plán otvírky, přípravy a dobývání“ z 05./2015, zpracované oprávněným b[redacted]m a schválené [redacted].
2. Musí být splněna podmínka účastníka řízení Lesy ČR, s.p. Hradec Králové, Lesní správa Strážnice, Zámek 673, 696 62 Strážnice z vyjádření čj. LCR137/---/2016 ze dne 03.10.2016:

Musí být uzavřena nová pachtovní smlouva mezi organizací TVARBET MORAVIA, a.s., Dolní Valy 3739/4, 695 01 Hodonín a Lesy ČR, s.p. Hradec Králové, Lesní správa Strážnice, Zámek 673, 696 62 Strážnice v termínu do 31.03.2017

3. Musí být splněny podmínky závazného stanoviska Krajského úřadu Jihomoravského kraje, Odboru životního prostředí čj. JMK26031/2016 ze dne 22.02.2016:

1) Deponie skrývek budou umísťovány na závětrnou stranu, skrývka ornice bude prováděna postupně po jednotlivých celcích. Skrývka následujících celků bude provedena až po dokončení těžby v předchozím celku.

2) Zdroj znečišťování ovzduší bude provozován v souladu s povolením provozu a provozním řádem, dále v souladu s technickými podmínkami stanovenými výrobcem zařízení a bude zajištěna jeho pravidelná údržba, servis a revize. Záznamy o těchto úkonech budou součástí provozní evidence.

3) Plocha roztěžitelnosti (zahrnující plochy s provedenými skrývkami, plochy vlastního dobývání, manipulační a obslužné plochy plochy s prováděnou sanací a rekultivací) bude co nejvíce minimalizována s ohledem na snížení rizika vznosu prachových částic do vnějšího ovzduší.

4) Snižovat emise tuhých znečišťujících látek („TZL“) na všech místech a při všech operacích kde dochází k emisím TZL do ovzduší, a to v závislosti na povaze procesu –

a) materiál získaný z těžebního řezu nebo rozvalu bude zpracován výhradně vlhký (min.4% přirozené vlhkosti) po celou dobu zpracování kameniva,

b) opatření pro skladování prašných materiálů – umísťování venkovních skládek na závětrnou stranu a současně budou materiály na skládky umísťovány tak, že horní vrstvu bude vždy tvořit nová výroba s přirozeně vlhkým materiálem (min.4% přirozené vlhkosti),

c) bude prováděn pravidelný úklid pod dopravními pásy a zařízením, pozornost bude zaměřena na úklid jemného podílu materiálu. Datum provádění kontrol a údržby zařízení, úklidu příjezdových komunikací a pod dopravními pásy a zařízením budou zaznamenány v evidenci,

d) pro omezení sekundární prašnosti bude prováděn pravidelný úklid příjezdových komunikací (se zápisem do provozní evidence) –

- 1x měsíčně periodické čištění areálu,

- zkrápění dopravních cest bude prováděno v suchém období vždy za teplot nad 5°C pravidelně 1x za směnu

5) Na všech místech úpravárenské linky, kde je instalováno zakrytování, bude zakrytování udržováno v neporušeném a provozuschopném stavu bez netěsností, při zakrytování plachtou bude zabráněno jejímu odhrnutí.

6) Surovinu expedovat na místo určení zakrytovanými nákladními automobily.

7) Výrobní zařízení a zařízení k omezování emisí TZL budou udržována v provozuschopném stavu. Provozovatel bude zajišťovat pravidelnou údržbu, servis a revize všech zařízení dle doporučení výrobce.

4. Musí být splněny podmínky závazného stanoviska Krajského úřadu Jihomoravského kraje, Odboru životního prostředí čj. JMK123610/2015 ze dne 20.10.2015:

a) Příprava postupu dobývání, zejména skrývkové práce nadloží, musí být prováděny mimo období od 01.03. do 31.07.

b) Nesmí být zasahováno do těžební stěny v období od 15.04. do 15.08. tam, kde zahnízdí břehule říční.

5. Při provádění otvírky, přípravy a dobývání musí být dodrženy všechny obecné i zvláštní předpisy, které se k ní vztahují.

6. Všechny okolnosti, které by měly vliv na toto rozhodnutí, budou neprodleně oznámeny místně příslušnému obvodnímu báňskému úřadu.
7. S tímto rozhodnutím musí být prokazatelně seznámen závodní lomu a všichni pracovníci, kterých se to týká.

B) v souladu s ustanovením § 37a odst. 2 zákona č. 44/1988 Sb., o ochraně a využití nerostného bohatství, ve znění pozdějších předpisů, a podle ustanovení § 41 odst. 2 písm. c) zákona č. 61/1988 Sb., o hornické činnosti, výbušninách a o státní báňské správě, ve znění pozdějších předpisů, kdy účastníkem řízení, je v souladu s ustanovením § 27 odst. 1 zákona č. 500/2004 Sb., správní řád, ve znění pozdějších předpisů, pouze žadatel,

schvaluje

a) finanční rezervu na sanaci a rekultivaci pozemků dotčených vlivem dobývání v dobývacím prostoru Strážnice – Přívoz ev.č. 7 0404, dle předložené dokumentace „DP Strážnice-Přívoz – Plán otvírky, přípravy a dobývání – Tvorba rezervy na sanace a rekultivace a důlní škody“ z 02./2016, zpracované oprávněným b [redacted] schválené [redacted]

Technická rekultivace	1 030 000,-Kč
Biologická rekultivace	500 000,-Kč
Náklady na sanaci a rekultivaci celkem	1 530 000,-Kč

b) finanční rezervu na vypořádání důlních škod v dobývacím prostoru Strážnice – Přívoz ev.č. 7 0404, dle předložené dokumentace „DP Strážnice-Přívoz – Plán otvírky, přípravy a dobývání – Tvorba rezervy na sanace a rekultivace a důlní škody“ z 02./2016, zpracované oprávněným [redacted]

důlní škody v celkové výši	50 000,-Kč
-----------------------------------	-------------------

a za těchto

podmínek:

1. Organizace podá písemně na místně příslušný obvodní báňský úřad každoročně, vždy k 30.06. následujícího roku, zprávu o inventarizaci výše zákonných rezerv vytvořených na sanace a rekultivace a na důlní škody.

Odůvodnění:

Žadatel, organizace TVARBET MORAVIA, a.s., Dolní Valy 3739/4, 695 01 Hodonín, IČ: 13690558 (dále jen „organizace“), na zdejší úřad podal žádost ve věci povolení otvírky, přípravy a dobývání výhradního ložiska nevyhrazeného nerostu štěrkopísků v dobývacím prostoru Strážnice-Přívoz ev.č. 7 0404, na pozemcích p.č. 5493, 5491/1, 5491/5, 5491/6, 5490, 5489, 5483/1 v k.ú. Bzenec a 6924, 6923 a 6918 v k.ú. Strážnice na Moravě, kterou Obvodní báňský úřad pro území krajů Jihomoravského a Zlínského (dále jen „OBÚ v Brně“) zaevidoval dne 22.03.2016 pod čj. SBS 09723/2016. S podáním organizace předložila všechny potřebné doklady a dokumentaci a zároveň doklady o vyřešení stětů zájmů s účastníky řízení uvedenými ve výrokové části tohoto usnesení.

Uvedeným dnem podání žádosti tj. 22.03.2016 bylo zdejší úřadem zahájeno správní řízení podle ustanovení § 44 odst. 1 správního řádu.

Přípisem OBÚ v Brně čj. SBS 09723/2016/OBÚ-01/1 ze dne 15.04.2016, byl stanoven termín ústního jednání a místního šetření na 05.05.2016, se zahájením v 9⁰⁰ hod. na předmětné lokalitě v provozovně organizace Pískovna Bzenec, 696 81 Bzenec - Přívoz. Současně OBÚ v Brně upozornil účastníky řízení a dotčené orgány státní správy, že podle ustanovení § 18 odst. 3 zákona č. 61/1988 Sb., svoje stanoviska nebo námítky mohou uplatnit nejpozději při ústním jednání, popřípadě při místním šetření, jinak že se k později podaným stanoviskům nebo námítkám nemusí přihlídnout.

Dne 05.05.2016 proběhlo ústní jednání a místní šetření k předmětné žádosti a byl sepsán protokol (čj. OBÚ SBS 15191/2016).

K ústnímu jednání a místnímu šetření se dostavili mj. zástupci účastníka řízení Lesy ČR, s.p. Hradec Králové, IČ: 42196451, kteří předali zástupcům organizace a oprávněné úřední osobě za OBÚ v Brně přípis ve věci „**Odvolání souhlasu vlastníka pozemků s prodloužením platnosti rozhodnutí o povolení hornické činnosti v DP Vracov a v DP Strážnice – Přívoz – nevyřešení střetu zájmů podle ust. § 33 zák. 44/1988 Sb.**“, kterým odvolávají svůj udělený souhlas s předmětnou projednávanou hornickou činností. Tento přípis byl zaevidován a vložen do spisu spolu s výše uvedeným protokolem.

S ohledem na uvedenou skutečnost nešlo v řízení pokračovat, bylo proto rozhodnuto o přerušení řízení usnesením čj. SBS 09723/2016/OBÚ-01/2 ze dne 13.05.2016 a lhůta pro doplnění podkladů byla prodloužena usnesením čj. SBS 09723/2016/OBÚ-01/3 ze dne 22.08.2016 do 05.10.2016.

Organizace doložila potřebné doklady v přípisu čj. SBS 32366/2016, který zdejší úřad zaevidoval dne 05.10.2016.

Celkové náklady na provedení sanace a rekultivace pozemků dotčených vlivem dobývání a rezerva na vypořádání důlních škod jsou vypočteny ve výše uvedené dokumentaci ve výši 1.580.000,- Kč. Organizace má vytvořeny rezervy na provedení sanace a rekultivace pozemků dotčených vlivem dobývání a rezerva na vypořádání důlních škod pro DP Strážnice–Přívoz a DP Vracov v souladu s rozhodnutím OBÚ v Brně čj. 08-413/06-511-Bes-II.vyř. ze dne 09.05.2006 k 01.01.2016 v celkové výši 3.462.320,- Kč. Vzhledem k tomu, že dle výše uvedené dokumentace organizace navrhuje z této celkové částky převést na provedení sanace a rekultivace pozemků dotčených vlivem dobývání a na vypořádání důlních škod 1.580.000,- Kč, což je celkově potřebná částka na provedení sanace a rekultivace pozemků dotčených vlivem dobývání a na vypořádání důlních škod, nebude se v průběhu dalšího dobývání v DP Strážnice–Přívoz již vytvářet finanční rezerva na sanace a rekultivace pozemků dotčených vlivem dobývání ani na vypořádání důlních škod. Finanční rezerva je dostatečná a nebude proto dále navyšována.

V předmětném řízení o povolení otvírky, přípravy a dobývání v dobývacím prostoru Strážnice – Přívoz ev.č. 7 0404, byla vydána tato rozhodnutí, závazná stanoviska a vyjádření:

- Krajský úřad Jihomoravského kraje, odbor životního prostředí – souhlasné závazné stanovisko – čj. JMK 26031/2016 ze dne 22.02.2016. Podmínky tohoto stanoviska jsou uvedeny ve výrokové části rozhodnutí v podmínce č. 3.
- Krajský úřad Jihomoravského kraje, odbor životního prostředí – rozhodnutí – čj. JMK 36910/2016 ze dne 03.03.2016. Toto rozhodnutí je závazné pro organizaci a proto podmínky tohoto rozhodnutí nejsou v souladu s § 48 odst. 2 zákona č. 500/2004 Sb. převzaty do tohoto rozhodnutí.
- Krajský úřad Jihomoravského kraje, odbor životního prostředí – vyjádření – čj. S-JMK 146250/2015 ze dne 16.11.2015, toto upravuje své výše uvedené vyjádření.

- E.ON Servisní, s.r.o. RCDS Hodonín, Husova 3947/1, Hodonín. Souhlasné vyjádření bez podmínek.
- AGENTURA OCHRANY PŘÍRODY A KRAJINY ČESKÉ REPUBLIKY, regionální pracoviště Jižní Morava, Náměstí 32, 692 01 Mikulov – rozhodnutí. Toto rozhodnutí je závazné pro organizaci a proto podmínky tohoto rozhodnutí nejsou v souladu s § 48 odst. 2 zákona č. 500/2004 Sb. převzaty do tohoto rozhodnutí.
- Lesy ČR, s.p. Hradec Králové, Lesní správa Strážnice, Zámek 673, 696 62 Strážnice, LCR137/---/2016 ze dne 03.10.2016. Podmínka tohoto vyjádření je uvedena ve výrokové části rozhodnutí v podmínce č. 2
- Ministerstvo životního prostředí - odboru výkonu státní správy VII, kontaktní adresa Mezírka 1, 602 00 Brno – závazné stanovisko čj. 1866/560/15 66435/ENV/15 ze dne 25.11.2015 – toto je souhlasné bez podmínek.
- O2 Czech Republic a.s., Za Brumlovkou 266/2, 140 22 Praha 4 – souhlasné vyjádření upozorňující na existenci telefonní sítě čj. 576551/15 ze dne 16.04.2015. Tato síť je situována v části DP, kde dobývání nebude probíhat.
- RWE Distribuční služby s.r.o., Plynárenská 499/1, 657 02 Brno – souhlasné vyjádření bez podmínek čj. 50001101136 ze dne 04.05.2015.
- Povodí Moravy, s.p., Dřevařská 11, 602 00 Brno – souhlasné vyjádření bez podmínek čj. PM038199/2015-203/Kr ze dne 17.07.2015.
- Město Vracov, nám. Míru 202, 695 01 Vracov – souhlasné vyjádření bez podmínek zn. 934-201-2015 ze dne 27.07.2015.
- Městský úřad Kyjov, odb. životního prostředí a územního plánování, Masarykovo nám. 1, 697 22 Kyjov Rozhodnutí čj. OŽPÚ34605/15/425 ze dne 30.07.2015. Toto rozhodnutí je závazné pro organizaci a proto podmínky tohoto rozhodnutí nejsou v souladu s § 48 odst. 2 zákona č. 500/2004 Sb. převzaty do tohoto rozhodnutí.
- Město Bzenec, nám. Svobody 73, 696 81 Bzenec – souhlasné vyjádření bez podmínek čj. 15/04112/MIST ze dne 06.08.2015.
- Česká telekomunikační infrastruktura a.s., Olšanská 2681/6, 130 00 Praha 3 - souhlasné vyjádření upozorňující na existenci telefonní sítě čj. 661858/15 ze dne 07.08.2015. Tato síť je situována v části DP, kde dobývání nebude probíhat.
- Městský úřad Vracov, odbor výstavby a zemědělství, nám. Míru 202, 695 01 Vracov – souhlasné vyjádření bez podmínek zn. 935-201-2015 ze dne 16.08.2015.
- Městský úřad Bzenec, stavební úřad, nám. Míru 202, 695 01 Vracov – souhlasné vyjádření bez podmínek čj. 15/04113/STAV/STEJ ze dne 19.08.2015.
- Vodovody a kanalizace Hodonín, a.s., Purkyňova 2933/2, 695 01 Hodonín - souhlasné vyjádření bez podmínek čj. No/2015/2809a ze dne 17.08.2015.
- Správa a údržba silnic Jihomoravského kraje, Žerotínovo nám. 449/3, 602 00 Brno - souhlasné vyjádření bez podmínek čj. 14067/2015-Ho/LiOl ze dne 25.08.2015.
- Krajská hygienická stanice Jihomoravského kraje se sídlem v Brně – závazné stanovisko ze dne 01.09.2015, čj. KHSJM 38276/2015/HO/HP - bez podmínek
- ČR – Ministerstvo obrany, Odbor ochrany územních zájmů a řízení programu nemovité infrastruktury, Svatoplukova 84, 615 00 Brno – závazné stanovisko ze dne 01.09.2016


čj. MOCR 13998-1/2015-6440, které je souhlasné bez podmínek

- Obec Rohatec, Květná 359/1, 696 01 Rohatec – souhlasné stanovisko bez podmínek čj. Ro-1251/2015 ze dne 09.11.2015.
- Město Strážnice, náměstí Svobody 503, 696 62 Strážnice - souhlasné stanovisko bez podmínek čj. MÚ/4215/2015/vyjádření ze dne 14.10.2015.

Organizace splnila zákonem stanovené požadavky, proto bylo rozhodnuto tak, jak je výše uvedeno. Zákonem stanovený správní poplatek pro povolení změny otvírky, přípravy a dobývání (dle zákona č. 634/2004 Sb. o správních poplatcích, ve znění pozdějších předpisů), byl uhrazen spolu se žádostí, a to kolkovými známkami v celkové hodnotě 1500,-Kč.

Poučení:

Proti tomuto rozhodnutí může účastník řízení podat podle ustanovení § 81 až § 83 zákona č. 500/2004 Sb., správní řád, ve znění pozdějších předpisů, odvolání, které se podává u správního orgánu, který napadené rozhodnutí vydal, ve lhůtě 15 dnů ode dne jeho doručení. Odvolání se podává s potřebným počtem stejnopisů tak, aby každý účastník dostal jeden stejnopis. Nepodá-li účastník potřebný počet stejnopisů, vyhotoví je na jeho náklady Obvodní báňský úřad pro území krajů Jihomoravského a Zlínského. Podané odvolání má v souladu s ustanovením § 85 odst. 1 správního řádu odkladný účinek.



Rozdělovník:

A) účastníci řízení:

1. TVARBET MORAVIA, a.s., Dolní Valy 3739/4, 695 01 Hodonín
2. Město Bzenec, nám. Svobody 73, 696 81 Bzenec
3. Město Strážnice, nám. Svobody 503, 696 62 Strážnice
4. Lesy ČR, s.p. Hradec Králové, Lesní správa Strážnice, Zámek 673, 696 62 Strážnice

B) dotčené orgány státní správy:

1. Krajský úřad Jihomoravského kraje, Odbor životního prostředí, Žerotínovo nám. 3, 601 82 Brno
2. Agentura ochrany přírody a krajiny ČR, regionální pracoviště Jižní Morava, Náměstí 32, 692 01 Mikulov
3. Ministerstvo životního prostředí - odboru výkonu státní správy VII, kontaktní adresa Mezírka 1, 602 00 Brno
4. Městský úřad Kyjov, odb. životního prostředí a územního plánování, Masarykovo nám. 1, 697 22 Kyjov
5. Povodí Moravy, s.p., Dřevařská 11, 602 00 Brno
6. Krajská hygienická stanice Jihomoravského kraje, Jeřábkova 1847/4, 602 00 Brno



OBVODNÍ BÁŇSKÝ ÚŘAD

PRO ÚZEMÍ KRAJŮ JIHOMORAVSKÉHO A ZLÍNSKÉHO

S 09726/2016/OBÚ-01/4

V Brně dne 12.12.2016

ROZHODNUTÍ

Obvodní báňský úřad pro území krajů Jihomoravského a Zlínského, jako věcně příslušný orgán státní báňské správy dle ustanovení § 41 odst. 2 písm. b) a c) zákona č. 61/1988 Sb., o hornické činnosti, výbušninách a o státní báňské správě, ve znění pozdějších předpisů, a jako místně příslušný podle ustanovení § 38 odst. 1 písm. b) zákona č. 61/1988 Sb., o hornické činnosti, výbušninách a o státní báňské správě, ve znění pozdějších předpisů, na základě žádosti účastníka řízení, podle ustanovení § 27 odst. 1 písm. a) zákona č. 500/2004 Sb., správního řádu, ve znění pozdějších předpisů, organizace **TVARBET MORAVIA, a.s., Dolní Valy 3739/4, 695 01 Hodonín, IČ: 13690558**, podané dne 22.03.2016, zaevidované Obvodním báňským úřadem pro území krajů Jihomoravského a Zlínského pod čj. SBS 09726/2016, ve věci povolení hornické činnosti – otvírky, přípravy a dobývání výhradního ložiska písku v dobývacím prostoru Vracov ev.č. 7 0081, rozhodl takto:

A) v souladu s ustanovením § 10 odst. 1 zákona č. 61/1988 Sb. o hornické činnosti, výbušninách a o státní báňské správě, ve znění pozdějších předpisů, kdy dalšími účastníky řízení jsou Město Bzenec, nám. Svobody 73, 696 81 Bzenec, Město Vracov, nám. Míru 202, 696 42 Vracov, Lesy ČR, s.p. Hradec Králové, Lesní správa Strážnice, Zámek 673, 696 62 Strážnice,

p o v o l u j e

otvírku, přípravu a dobývání výhradního ložiska stavebního písku v dobývacím prostoru Vracov ev.č. 7 0081, na pozemcích parcelní číslo 5493, 5491/1 v katastrálním území Bzenec a parcelní číslo 5152, 5151 v katastrálním území Vracov za těchto

podmínek:

1. Otvírka, příprava a dobývání musí být prováděna dle předložené dokumentace „DP Vracov – Plán otvírky, přípravy a dobývání“ z 05./2015, zpracované oprávněným [redacted] a schválené [redacted]
2. Musí být splněna podmínka účastníka řízení Lesy ČR, s.p. Hradec Králové, Lesní správa Strážnice, Zámek 673, 696 62 Strážnice z vyjádření čj. LCR137/---/2016 ze dne 03.10.2016:
Musí být uzavřena nová pachtovní smlouva mezi organizací TVARBET MORAVIA, a.s., Dolní Valy 3739/4, 695 01 Hodonín a Lesy ČR, s.p. Hradec Králové, Lesní správa Strážnice, Zámek 673, 696 62 Strážnice v termínu do 31.03.2017
3. Musí být splněny podmínky závazného stanoviska Krajského úřadu Jihomoravského kraje, Odboru životního prostředí čj. JMK26031/2016 ze dne 22.02.2016:

- 1) Deponie skrývek budou umísťovány na závětrnou stranu, skrývka ornice bude prováděna postupně po jednotlivých celcích. Skrývka následujících celků bude provedena až po dokončení těžby v předchozím celku.
 - 2) Zdroj znečišťování ovzduší bude provozován v souladu s povolením provozu a provozním řádem, dále v souladu s technickými podmínkami stanovenými výrobcem zařízení a bude zajištěna jeho pravidelná údržba, servis a revize. Záznamy o těchto úkonech budou součástí provozní evidence.
 - 3) Plocha roztěžitelnosti (zahrnující plochy s provedenými skrývkami, plochy vlastního dobývání, manipulační a obslužné plochy plochy s prováděnou sanací a rekultivací) bude co nejvíce minimalizována s ohledem na snížení rizika vzhledu prachových částic do vnějšího ovzduší.
 - 4) Snižovat emise tuhých znečišťujících látek („TZL“) na všech místech a při všech operacích kde dochází k emisím TZL do ovzduší, a to v závislosti na povaze procesu –
 - a) materiál získaný z těžebního řezu nebo rozvalu bude zpracován výhradně vlhký (min.4% přirozené vlhkosti) po celou dobu zpracování kameniva,
 - b) opatření pro skladování prašných materiálů – umísťování venkovních skládek na závětrnou stranu a současně budou materiály na skládky umísťovány tak, že horní vrstvu bude vždy tvořit nová výroba s přirozeně vlhkým materiálem (min.4% přirozené vlhkosti),
 - c) bude prováděn pravidelný úklid pod dopravními pásy a zařízením, pozornost bude zaměřena na úklid jemného podílu materiálu. Datum provádění kontrol a údržby zařízení, úklidu příjezdových komunikací a pod dopravními pásy a zařízením budou zaznamenány v evidenci,
 - d) pro omezení sekundární prašnosti bude prováděn pravidelný úklid příjezdových komunikací (se zápisem do provozní evidence) –
 - 1x měsíčně periodické čištění areálu,
 - zkrápění dopravních cest bude prováděno v suchém období vždy za teplot nad 5°C pravidelně 1x za směnu
 - 5) Na všech místech úpravárenské linky, kde je instalováno zakrytování, bude zakrytování udržováno v neporušeném a provozuschopném stavu bez netěsností, při zakrytování plachtou bude zabráněno jejímu odhrnutí.
 - 6) Surovinu expedovat na místo určené zakrytovanými nákladními automobily.
 - 7) Výrobní zařízení a zařízení k omezování emisí TZL budou udržována v provozuschopném stavu. Provozovatel bude zajišťovat pravidelnou údržbu, servis a revize všech zařízení dle doporučení výrobce.
4. Musí být splněny podmínky závazného stanoviska Krajského úřadu Jihomoravského kraje, Odboru životního prostředí čj. JMK123610/2015 ze dne 20.10.2015:
- a) Příprava postupu dobývání, zejména skrývkové práce nadloží, musí být prováděny mimo období od 01.03. do 31.07.
 - b) Nesmí být zasahováno do těžební stěny v období od 15.04. do 15.08. tam, kde zahnízdí břehule říční.
5. Při provádění otvírky, přípravy a dobývání musí být dodrženy všechny obecné i zvláštní předpisy, které se k ní vztahují.
6. Všechny okolnosti, které by měly vliv na toto rozhodnutí, budou neprodleně oznámeny místně příslušnému obvodnímu báňskému úřadu.

7. S tímto rozhodnutím musí být prokazatelně seznámen závodní lomu a všichni pracovníci, kterých se to týká.

B) v souladu s ustanovením § 37a odst. 2 zákona č. 44/1988 Sb., o ochraně a využití nerostného bohatství, ve znění pozdějších předpisů, a podle ustanovení § 41 odst. 2 písm. c) zákona č. 61/1988 Sb., o hornické činnosti, výbušninách a o státní báňské správě, ve znění pozdějších předpisů, kdy účastníkem řízení, je v souladu s ustanovením § 27 odst. 1 zákona č. 500/2004 Sb., správní řád, ve znění pozdějších předpisů, pouze žadatel,

schvaluje

a) vytváření finanční rezervy na sanaci a rekultivaci pozemků dotčených vlivem dobývání v dobývacím prostoru Vracov ev.č. 7 0081, dle předložené dokumentace „DP Vracov – Plán otvírky, přípravy a dobývání – Tvorba rezervy na sanaci a rekultivace a důlní škody“ z 02./2016, zpracované oprávněným [redacted] schválené [redacted], v tomto členění

Technická rekultivace	2 338 000,-Kč
Biologická rekultivace	2 912 000,-Kč
Náklady na sanaci a rekultivaci celkem	5 250 000,-Kč

b) finanční rezervy na vypořádání důlních škod v dobývacím prostoru Vracov ev.č. 7 0081, dle předložené dokumentace „DP Vracov – Plán otvírky, přípravy a dobývání – Tvorba rezervy na sanaci a rekultivace a důlní škody“ z 02./2016, zpracované oprávněným báňským projektantem [redacted] a schválené [redacted] – [redacted]

důlní škody v celkové výši	50 000,-Kč
-----------------------------------	-------------------

a za těchto

podmínek:

1. Finanční rezerva na sanaci a rekultivaci pozemků dotčených vlivem dobývání pro dobývací prostor Vracov, bude dotvořena dle předložené dokumentace „DP Vracov – Plán otvírky, přípravy a dobývání – Tvorba rezervy na sanaci a rekultivace a důlní škody“ z 02./2016 do celkové částky 5 250 000,-Kč tak, že organizace každý rok za předcházející rok uloží na zvláštní vázaný účet k 30.06 částku ve výši 165 884,-Kč po následujících 20 let.
2. Organizace podá písemně na místně příslušný obvodní báňský úřad každoročně, vždy k 30.06. následného roku, zprávu o inventarizaci výše zákonných rezerv vytvořených na sanaci a rekultivaci a na důlní škody.

Odůvodnění:

Žadatel, organizace TVARBET MORAVIA, a.s., Dolní Valy 3739/4, 695 01 Hodonín, IČ: 13690558 (dále jen „organizace“), na zdejší úřad podal žádost ve věci povolení otvírky, přípravy a dobývání výhradního ložiska nevyhrazeného nerostu šterkopísků v dobývacím prostoru Vracov ev.č. 7 0081, na pozemcích p.č. 5493, 5491/1 v k.ú. Bzenec a 5151 a 5152 v k.ú. Vracov, kterou Obvodní báňský úřad pro území krajů Jihomoravského a Zlínského (dále jen „OBÚ v Brně“) zaevidoval dne 22.03.2016 pod čj. SBS 09726/2016. S podáním

organizace předložila všechny potřebné doklady a dokumentaci a zároveň doklady o vyřešení střetů zájmů s účastníky řízení uvedenými ve výrokové části tohoto usnesení.

Uvedeným dnem podání žádosti tj. 22.03.2016 bylo zdejším úřadem zahájeno správní řízení podle ustanovení § 44 odst. 1 správního řádu.

Přípisem OBÚ v Brně čj. SBS 09726/2016/OBÚ-01/1 ze dne 15.04.2016, byl stanoven termín ústního jednání a místního šetření na 05.05.2016, se zahájením v 9⁰⁰ hod. na předmětné lokalitě v provozovně organizace Pískovna Bzenec, 696 81 Bzenec - Přívoz. Současně OBÚ v Brně upozornil účastníky řízení a dotčené orgány státní správy, že podle ustanovení § 18 odst. 3 zákona č. 61/1988 Sb., svoje stanoviska nebo námitky mohou uplatnit nejpozději při ústním jednání, popřípadě při místním šetření, jinak že se k později podaným stanoviskům nebo námitkám nemusí přihlídnout.

Dne 05.05.2016 proběhlo ústní jednání a místní šetření k předmětné žádosti a byl sepsán protokol (čj. OBÚ SBS 15189/2016).

K ústnímu jednání a místnímu šetření se dostavili mj. zástupci účastníka řízení Lesy ČR, s.p. Hradec Králové, IČ: 42196451, kteří předali zástupcům organizace a oprávněné úřední osobě za OBÚ v Brně přípis ve věci „**Odvolání souhlasu vlastníka pozemků s prodloužením platnosti rozhodnutí o povolení hornické činnosti v DP Vracov a v DP Strážnice – Přívoz – nevyřešení střetu zájmů podle ust. § 33 zák. 44/1988 Sb.**“, kterým odvolávají svůj udělený souhlas s předmětnou projednávanou hornickou činností. Tento přípis byl zaevidován a vložen do spisu spolu s výše uvedeným protokolem.

S ohledem na uvedenou skutečnost nešlo v řízení pokračovat, bylo proto rozhodnuto o přerušení řízení usnesením čj. SBS 09726/2016/OBÚ-01/2 ze dne 13.05.2016 a lhůta pro doplnění podkladů byla prodloužena usnesením čj. SBS 09726/2016/OBÚ-01/3 ze dne 22.08.2016 do 05.10.2016.

Organizace doložila potřebné doklady v přípisu čj. SBS 32368/2016, který zdejší úřad zaevidoval dne 05.10.2016.

Celkové náklady na provedení sanace a rekultivace pozemků dotčených vlivem dobývání jsou vypočteny na 5 250 000,-Kč a rezerva na vypořádání důlních škod ve výši 50 000,-Kč. Organizace má vytvořeny rezervy na provedení sanace a rekultivace pozemků dotčených vlivem dobývání a rezervu na vypořádání důlních škod pro DP Strážnice–Přívoz a DP Vracov v souladu s rozhodnutím OBÚ v Brně čj. 08-413/06-511-Bes-II.vyř. ze dne 09.05.2006 k 01.01.2016 v celkové výši 3.462.320,- Kč. Organizace navrhuje dle výše uvedené dokumentace z této celkové částky převést na provedení sanace a rekultivace pozemků dotčených vlivem dobývání v DP Vracov částku ve výši 1.932 320,- Kč a na vypořádání důlních škod částku ve výši 50 000,-Kč (která je již vytvořena). To znamená, že je potřeba vytvořit částku ve výši 3 317 680,-Kč na provedení sanace a rekultivace pozemků dotčených vlivem dobývání a na vypořádání důlních škod již není potřeba rezervu tvořit, neboť je již vytvořena.

V předmětném řízení o povolení otvírky, přípravy a dobývání v dobývacím prostoru Strážnice – Přívoz ev.č. 7 0081, byla vydána tato rozhodnutí, závazná stanoviska a vyjádření:

- Krajský úřad Jihomoravského kraje, odbor životního prostředí – souhlasné závazné stanovisko – čj. JMK 26031/2016 ze dne 22.02.2016. Podmínky tohoto stanoviska jsou uvedeny ve výrokové části rozhodnutí v podmínce č. 3.
- Krajský úřad Jihomoravského kraje, odbor životního prostředí – rozhodnutí – čj. JMK 36910/2016 ze dne 03.03.2016. Toto rozhodnutí je závazné pro organizaci a proto podmínky tohoto rozhodnutí nejsou v souladu s § 48 odst. 2 zákona č. 500/2004 Sb. převzaty do tohoto rozhodnutí.
- Krajský úřad Jihomoravského kraje, odbor životního prostředí – vyjádření – čj. S-JMK 146250/2015 ze dne 16.11.2015, toto upravuje své výše uvedené vyjádření.

- E.ON Servisní, s.r.o. RCDS Hodonín, Husova 3947/1, Hodonín. Souhlasné vyjádření bez podmínek.
- AGENTURA OCHRANY PŘÍRODY A KRAJINY ČESKÉ REPUBLIKY, regionální pracoviště Jižní Morava, Náměstí 32, 692 01 Mikulov – rozhodnutí. Toto rozhodnutí je závazné pro organizaci a proto podmínky tohoto rozhodnutí nejsou v souladu s § 48 odst. 2 zákona č. 500/2004 Sb. převzaty do tohoto rozhodnutí.
- Lesy ČR, s.p. Hradec Králové, Lesní správa Strážnice, Zámek 673, 696 62 Strážnice, LCR137/---/2016 ze dne 03.10.2016. Podmínka tohoto vyjádření je uvedena ve výrokové části rozhodnutí v podmínce č. 2
- Ministerstvo životního prostředí - odboru výkonu státní správy VII, kontaktní adresa Mezírka 1, 602 00 Brno – závazné stanovisko čj. 1866/560/15 66435/ENV/15 ze dne 25.11.2015 – toto je souhlasné bez podmínek.
- O2 Czech Republic a.s., Za Brumlovkou 266/2, 140 22 Praha 4 – souhlasné vyjádření upozorňující na existenci telefonní sítě čj. 576551/15 ze dne 16.04.2015. Tato síť je situována v části DP, kde dobývání nebude probíhat.
- RWE Distribuční služby s.r.o., Plynárenská 499/1, 657 02 Brno – souhlasné vyjádření bez podmínek čj. 50001101136 ze dne 04.05.2015.
- Povodí Moravy, s.p., Dřevařská 11, 602 00 Brno – souhlasné vyjádření bez podmínek čj. PM038199/2015-203/Kr ze dne 17.07.2015.
- Město Vracov, nám. Míru 202, 695 01 Vracov – souhlasné vyjádření bez podmínek zn. 934-201-2015 ze dne 27.07.2015.
- Městský úřad Kyjov, odb. životního prostředí a územního plánování, Masarykovo nám. 1, 697 22 Kyjov Rozhodnutí čj. OŽPÚ34605/15/425 ze dne 30.07.2015. Toto rozhodnutí je závazné pro organizaci a proto podmínky tohoto rozhodnutí nejsou v souladu s § 48 odst. 2 zákona č. 500/2004 Sb. převzaty do tohoto rozhodnutí.
- Město Bzenec, nám. Svobody 73, 696 81 Bzenec – souhlasné vyjádření bez podmínek čj. 15/04112/MIST ze dne 06.08.2015.
- Česká telekomunikační infrastruktura a.s., Olšanská 2681/6, 130 00 Praha 3 - souhlasné vyjádření upozorňující na existenci telefonní sítě čj. 661858/15 ze dne 07.08.2015. Tato síť je situována v části DP, kde dobývání nebude probíhat.
- Městský úřad Vracov, odbor výstavby a zemědělství, nám. Míru 202, 695 01 Vracov – souhlasné vyjádření bez podmínek zn. 935-201-2015 ze dne 16.08.2015.
- Městský úřad Bzenec, stavební úřad, nám. Míru 202, 695 01 Vracov – souhlasné vyjádření bez podmínek čj. 15/04113/STAV/STEJ ze dne 19.08.2015.
- Vodovody a kanalizace Hodonín, a.s., Purkyňova 2933/2, 695 01 Hodonín - souhlasné vyjádření bez podmínek čj. No/2015/2809a ze dne 17.08.2015.
- Správa a údržba silnic Jihomoravského kraje, Žerotínovo nám. 449/3, 602 00 Brno - souhlasné vyjádření bez podmínek čj. 14067/2015-Ho/LiOl ze dne 25.08.2015.
- Krajská hygienická stanice Jihomoravského kraje se sídlem v Brně – závazné stanovisko ze dne 01.09.2015, čj. KHSJM 38276/2015/HO/HP - bez podmínek
- ČR – Ministerstvo obrany, Odbor ochrany územních zájmů a řízení programu nemovité infrastruktury, Svatoplukova 84, 615 00 Brno – závazné stanovisko ze dne 01.09.2016



čj. MOCR 13998-1/2015-6440, které je souhlasné bez podmínek

- Obec Rohatec, Květná 359/1, 696 01 Rohatec – souhlasné stanovisko bez podmínek čj. Ro-1251/2015 ze dne 09.11.2015.
- Město Strážnice, náměstí Svobody 503, 696 62 Strážnice - souhlasné stanovisko bez podmínek čj. MÚ/4215/2015/vyjádření ze dne 14.10.2015.

Organizace splnila zákonem stanovené požadavky, proto bylo rozhodnuto tak, jak je výše uvedeno. Zákonem stanovený správní poplatek pro povolení změny otvírky, přípravy a dobývání (dle zákona č. 634/2004 Sb. o správních poplatcích, ve znění pozdějších předpisů), byl uhrazen spolu se žádostí, a to kolkovými známkami v celkové hodnotě 1500,-Kč.

Poučení:

Proti tomuto rozhodnutí může účastník řízení podat podle ustanovení § 81 až § 83 zákona č. 500/2004 Sb., správní řád, ve znění pozdějších předpisů, odvolání, které se podává u správního orgánu, který napadené rozhodnutí vydal, ve lhůtě 15 dnů ode dne jeho doručení. Odvolání se podává s potřebným počtem stejnopisů tak, aby každý účastník dostal jeden stejnopis. Nepodá-li účastník potřebný počet stejnopisů, vyhotoví je na jeho náklady Obvodní báňský úřad pro území krajů Jihomoravského a Zlínského. Podané odvolání má v souladu s ustanovením § 85 odst. 1 správního řádu odkladný účinek.



Rozdělovník:

A) účastníci řízení:

1. TVARBET MORAVIA, a.s., Dolní Vały 3739/4, 695 01 Hodonín
2. Město Bzenec, nám. Svobody 73, 696 81 Bzenec
3. Město Vracov, nám. Míru 202, 696 42 Vracov
4. Lesy ČR, s.p. Hradec Králové, Lesní správa Strážnice, Zámek 673, 696 62 Strážnice

B) dotčené orgány státní správy:

1. Krajský úřad Jihomoravského kraje, Odbor životního prostředí, Žerotínovo nám. 3, 601 82 Brno
2. Agentura ochrany přírody a krajiny ČR, regionální pracoviště Jižní Morava, Náměstí 32, 692 01 Mikulov
3. Ministerstvo životního prostředí - odboru výkonu státní správy VII, kontaktní adresa Mezírka 1, 602 00 Brno
4. Městský úřad Kyjov, odb. životního prostředí a územního plánování, Masarykovo nám. 1, 697 22 Kyjov
5. Povodí Moravy, s.p., Dřevořská 11, 602 00 Brno
6. Krajská hygienická stanice Jihomoravského kraje, Jeřábkova 1847/4, 602 00 Brno



OBVODNÍ BÁŇSKÝ ÚŘAD
PRO ÚZEMÍ KRAJŮ JIHOMORAVSKÉHO A ZLÍNSKÉHO

č.j. SBS 39265/2018/OBÚ-01/1

poř. č. 1991

vydává pro

TVARBET MORAVIA, a.s.

Hodonín, Dolní Valy 3739/4. PSČ 695 01

IČ: 136 90 558

podle § 5 odst. 2 zák. č. 61/1988 Sb., o hornické činnosti výbušninách a o státní báňské správě, ve znění pozdějších předpisů (dále jen zákona č. 61/1988 Sb.), na základě splnění podmínek stanovených obecně závaznými právními předpisy pro výkon požadovaného předmětu činnosti, ve znění pozdějších předpisů,

OPRÁVNĚNÍ

k hornické činnosti

v rozsahu podle § 2 zákona č. 61/1988 Sb., písmene

- b) otvírka, příprava a dobývání výhradních ložisek,
- c) zřizování, zajišťování a likvidace důlních děl a lomů,
- d) úprava a zušlechťování nerostů prováděné v souvislosti s jejich dobýváním,
- e) zřizování a provozování odvalů, výsypek a odkališť při činnostech uvedených v písmenech b) až d),
- i) důlně měřická činnost,

k činnosti prováděné hornickým způsobem

v rozsahu podle § 3 zákona č. 61/1988 Sb., písmene

- a) dobývání ložisek nevyhrazených nerostů, včetně úpravy a zušlechťování nerostů prováděných v souvislosti s jejich dobýváním, a vyhledávání a průzkum ložisek nevyhrazených nerostů prováděné k tomu účelu.

Odborné vedení organizace je uvedeno na příloze, která je nedílnou součástí tohoto oprávnění.

Oprávnění, poř. č. 1991, vydané pod č.j. SBS 39265/2018/OBÚ-01/1 dne 12.12.2018, nahrazuje oprávnění Obvodního báňského úřadu pro území krajů Jihomoravského a Zlínského, poř. č. 1827, vydané pod č.j. SBS 14864/2014/OBÚ-01 dne 2.6.2014 z důvodu změny odborného vedení organizace.

Odůvodnění:

Žádost organizace TVARBET MORAVIA, a.s., doručena Obvodnímu báňskému úřadu pro území krajů Jihomoravského a Zlínského dne 11.12.2018 a evidovaná pod č.j. SBS 39265/2018 ve věci změny Oprávnění k hornické činnosti a činnosti prováděné hornickým způsobem. Organizace vyhověla všem požadavkům uvedeným v § 1 vyhl. č. 15/1995 Sb., O oprávnění k hornické činnosti a činnosti prováděné hornickým způsobem, jakož i k projektování objektů a zařízení, která jsou součástí této činnosti.

Poučení o odvolání:

Proti tomuto rozhodnutí se lze odvolat podle § 81 a násl. zákona č. 500/2004 Sb., správní řád, k Českému báňskému úřadu v Praze prostřednictvím Obvodního báňského úřadu pro území krajů Jihomoravského a Zlínského do 15-ti dnů ode dne jeho doručení.

V Brně dne 12.12.2018

TVARBET MORAVIA, a.s.

Hodonín, Dolní Valy 3739/4, PSČ 695 01

IČ: 136 90 558

Odborné vedení organizace:

[redacted] ě, bytem: Šardice [redacted]

[redacted] s roční těžbou vyšší než 500 000 tun užitkového nerostu pro povrchové dobývání nerudných surovin vydané Českým báňským úřadem v Praze pod č.j. [redacted] dne 17.7.2007.

[redacted] pro povrchové dobývání cihlářských hlín, štěrků, písků, kameniva při hornické činnosti dle § 2 b).c).d).e) a činnosti prováděné hornickým způsobem dle § 3a).c) pro lomy s roční těžbou užitkového nerostu do 500 000 t, zákona č. 61/1988 Sb., vydané Obvodním báňským úřadem v Brně pod ev. č. [redacted]

[redacted] č č.j. SBS [redacted], vydané Českým báňským úřadem dne 3.10.2017.

V Brně dne 12.12.2018

