





VÝKAZ DOSAVADNÍHO A NOVÉHO STAVU ÚDAJŮ KATASTRU NEMOVITOSTÍ													str. 1					
Dosavadní stav					Nový stav													
Označení pozemku parc. číslem	Výměra parcely		Druh pozemku Způsob využití	Označení pozemku parc. číslem	Výměra parcely		Druh pozemku Způsob využití	Typ stav by Způsob využití	Způsob urc. výměr	Porovnání se stavem evidence právních vztahů								
	ha	m2			ha	m2				Díl přechází z pozemku označeného v katastru nemovitostí	dřívější poz. evidenci	Číslo listu vlastnictví	Výměra dílu		Označení dílu			
											ha	m2						
3664/2	1	51	40	orná půda	3664/2	1	49	75	orná půda		2	3664/2		10002	1	49	75	
					3664/5		1	65	orná půda		2	3664/2		10002		1	65	
	1	51	40			1	51	40										

Výkaz údajů o bonitovaných půdně ekologických jednotkách (BPEJ) k parcelám nového stavu											str. 1				
Parcelní číslo podle katastru nemovitostí		Parcelní číslo podle zjednodušené evidence		Kód BPEJ	Výměra		BPEJ na dílu parcely	Parcelní číslo podle katastru nemovitostí		Parcelní číslo podle zjednodušené evidence		Kód BPEJ	Výměra		BPEJ na dílu parcely
ha	m2	ha	m2		ha	m2		ha	m2	ha	m2				
3664/2				20501	1	49	75								
3664/5				20501		1	65								

### Seznam souřadnic (S-JTSK)

Číslo bodu	Souřadnice pro zápis do KN			Kód kvality	Poznámka
	Y	X			
502-60	593864,22	1164984,60	3		kolik
502-62	593898,37	1165004,64	3		kolik
502-291	593762,49	1164888,18	3		kolik
502-292	593862,83	1164891,88	3		geobrko
6	593763,28	1164888,21	3		kolik
7	593781,74	1164911,73	3		kolik
8	593796,66	1164928,12	3		kolik
9	593813,72	1164943,63	3		kolik
10	593831,57	1164959,07	3		kolik
11	593850,21	1164974,11	3		kolik
12	593872,71	1164989,58	3		kolik

GEOMETRICKÝ PLÁN pro rozdělení pozemku	Geometrický plán ověřil úředně oprávněný zeměměřický inženýr:		Stejnopis ověřil úředně oprávněný zeměměřický inženýr:	
	Jméno, příjmení: 		Jméno, příjmení: 	
	Číslo položky seznamu úředně oprávněných zeměměřických inženýrů: 468/95		Číslo položky seznamu úředně oprávněných zeměměřických inženýrů: 2593/2012	
	Dne: 4. 8. 2022 Číslo: 71/2022		Dne: 23. 3. 2023 Číslo: 20/2023	
Náležitosti a přesnosti odpovídá právním předpisům		Tento stejnopis odpovídá geometrickému plánu v elektronické podobě uloženému v dokumentaci katastrálního úřadu.		
Vyhotoval: 		Ověření stejnopisu geometrického plánu v listinné podobě.		
Číslo plánu: 1865-42c/2022				
Okres: BRNO-město				
Obec: BRNO				
Kat. území: TUŘANY				
Mapový list: DKM, BRNO 7-2/14				
<p>Dosavadním vlastníkům pozemků byla poskytnuta možnost seznámit se v terénu s průběhem navrhovaných nových hranic, které by ly označeny předepsaným způsobem:</p> <p>dočasně (§ 91 odst. 5, 6 Vyhl. 357/2013 Sb.), viz. seznam souřadnic</p>				

