

DODATEK č. 2

k nájemní smlouvě č. A / 121237 ze dne 28. 12. 2000 ve znění dodatku č. 1 ze dne 18. 4. 2006

Lesy České republiky, s.p.

se sídlem Hradec Králové, Přemyslova 1106/19, Nový Hradec Králové, PSČ 500 01,
zapsaný v Obchodním rejstříku vedeném Krajským soudem v Hradci Králové, oddíl AXII, vložka 540
zastoupený Ing. Danielem Szórádem, Ph.D., generálním ředitelem

IČO: 42196451, DIČ: CZ42196451

bankovní spojení: Komerční banka, a.s., pobočka Jeseník

číslo účtu: [REDACTED]

(dále jen „pronajímatel“) na straně jedné

a

Omya CZ s.r.o.

se sídlem č. p. 765, Lipová-lázně, PSČ 790 61

zapsaná v Obchodním rejstříku vedeném Krajským soudem v Ostravě, oddíl C, vložka 41821

IČO: 45192715, DIČ: CZ45192715

zastoupená [REDACTED] prokuristou a [REDACTED] prokuristkou

bankovní spojení: COMMERZBANK Aktiengesellschaft, pobočka Praha, odštěpný závod zahraniční
právnícké osoby, pobočka zahraniční banky

číslo účtu: [REDACTED]

(dále jen „nájemce“) na straně druhé

uzavírají k nájemní smlouvě č. A / 121237 ze dne 28. 12. 2000 (dále jen „Smlouva“), ve znění dodatku č. 1 ze dne 18. 4. 2006, z důvodu provedení digitalizace v katastrálním území Horní Lipová a ukončení platnosti a účinnosti Smlouvy u části předmětu nájmu, tento dodatek č. 2 (dále jen „Dodatek“), jak následuje:

I.

Z důvodu ukončení platnosti rozhodnutí o dočasném odnětí pozemků z pozemků určených k plnění funkcí lesa dochází k ukončení platnosti a účinnosti nájemní smlouvy u části předmětu nájmu k 31. 12. 2016.

1. Tímto Dodatkem se ruší čl. I. Smlouvy a nově zní:

Předmět smlouvy

1. Pronajímatel prohlašuje, že má právo hospodařit k níže uvedeným pozemkům, které jsou ve vlastnictví České republiky, a to:

Číslo parcely	Druh Pozemku	Výměra v m ²	Pronajímaná výměra v m ²	Katastrální území	LV	Obec
2196/7	ostatní plocha	27 616	27 616	Dolní Lipová	18	Lipová-lázně
2196/8	ostatní plocha	18 070	18 070	Dolní Lipová	18	Lipová-lázně
st. 442	zast. plocha a nádvoří	39	39	Horní Lipová	18	Lipová-lázně
st. 448	zast. plocha a nádvoří	130	130	Horní Lipová	18	Lipová-lázně
47/2	ostatní plocha	2 022	2 022	Horní Lipová	18	Lipová-lázně
47/3	ostatní plocha	27 012	27 012	Horní Lipová	18	Lipová-lázně
49/2	ostatní plocha	18 307	18 307	Horní Lipová	18	Lipová-lázně

49/3	ostatní plocha	1 564	1 564	Horní Lipová	18	Lipová-lázně
110/4	ostatní plocha	1 771	1 771	Horní Lipová	18	Lipová-lázně
110/5	ostatní plocha	15 437	15 437	Horní Lipová	18	Lipová-lázně
1502/8	ostatní plocha	720	720	Horní Lipová	18	Lipová-lázně
1502/9	ostatní plocha	636	636	Horní Lipová	18	Lipová-lázně
1508/2	ostatní plocha	269	269	Horní Lipová	18	Lipová-lázně
část 1508/3	ostatní plocha	333	237	Horní Lipová	18	Lipová-lázně
1642/1	ostatní plocha	285	285	Horní Lipová	18	Lipová-lázně
Celkem:			114 115			

Uvedené pozemky (dále jen „**předmětné pozemky**“ nebo „**předmět nájmu**“) jsou zapsány v katastru nemovitostí u Katastrálního úřadu pro Olomoucký kraj, Katastrální pracoviště Jeseník.

2. Pronajímatel se zavazuje přenechat na základě této Smlouvy předmět nájmu uvedený v odst. 1. tohoto článku o celkové pronajaté výměře 114.115 m² do nájmu nájemci k dočasnému úplatnému užívání s tím, že nájemce se zavazuje předmět nájmu využívat výlučně za účelem provádění hornické činnosti, a to dobývání výhradního ložiska krystalických a vysokoprocentních vápenců v dobývacím prostoru Dolní Lipová I a činností s daným dobýváním souvisejícím. Oprávnění k dobývacímu prostoru nájemce doložil Rozhodnutím Obvodního báňského úřadu Brno, č. j.: 1718/99 o změně a zrušení dobývacích prostorů ze dne 26. 5. 1999 a dále na základě Rozhodnutí Obvodního báňského úřadu Brno, č. j.: 2807/00 o změně plošného rozsahu ze dne 12. 7. 2000. Výše uvedená rozhodnutí tvoří nedílnou přílohu č. 1 a 3 k této Smlouvě.

Od účinnosti tohoto Dodatku se ruší příloha č. 1 k této Smlouvě a nahrazuje se novou přílohou č. 1 k tomuto Dodatku.

3. Smluvní strany prohlašují, že hranice předmětu nájmu jsou jim spolehlivě známy a nevzbuzují jakýchkoli pochybností. Předmět nájmu je graficky znázorněn ve snímku katastrální mapy v měřítku 1 : 2 000 pro k. ú. Dolní Lipová a dále ve snímku katastrální mapy v měřítku 1 : 2 880 pro katastrální území Horní Lipová. Tyto snímky map tvoří nedílnou přílohu č. 4 a 5 k této Smlouvě.

Část pozemku p. č. 1508/3 v k. ú. Horní Lipová o výměře 237 m² je graficky znázorněna v Plánu otvírky, přípravy a dobývání – území dotčené hornickou činností v měřítku 1 : 4 000, který tvoří nedílnou přílohu č. 2 k této Smlouvě.

4. Nájemce prohlašuje, že se se stavem předmětu nájmu řádně a dostatečně seznámil a že jej shledává ke dni uzavření této Smlouvy způsobilým ke smluvenému účelu nájmu dle této Smlouvy. Dobývací prostor Dolní Lipová I, evidenční číslo 6/0221, je stanoven na základě Rozhodnutí Obvodního báňského úřadu Brno, č. j.: 1718/99 o změně a zrušení dobývacích prostorů ze dne 26. 5. 1999 a dále na základě Rozhodnutí Obvodního báňského úřadu Brno, č. j.: 2807/00 o změně plošného rozsahu ze dne 12. 7. 2000. Rozhodnutí tvoří nedílnou přílohu č. 1 a 3 k této Smlouvě.

Hranice dobývacího prostoru je graficky znázorněna v zákresu Změna dobývacího prostoru – sloučení v měřítku 1 : 5 000 zhotovený [REDAKCE] Tento zákres tvoří nedílnou přílohu č. 6 k této Smlouvě.

5. Z nájmu je vyřazeno právo výkonu myslivosti a rybářské právo.
6. Smluvní strany ujednaly, že předmětem nájmu dle této Smlouvy nejsou trvalé porosty nacházející se na předmětu nájmu.

7. Nárok pronajímatele na náhrady dle příslušných právních předpisů, např. vyhláška Ministerstva zemědělství ČR č. 55/1999 Sb., o způsobu výpočtu výše újmy nebo škody způsobené na lesích, touto Smlouvou není dotčen.
2. Tímto Dodatkem se doplňuje čl. III. Smlouvy o články 5, 6, 7, 8 a 9, které zní:
5. Nájemce se zavazuje, že předloží Lesní správě Jeseník, jako organizační jednotce pronajímatele, vždy do 31. 1. běžného kalendářního roku, ke kontrole tabulku ploch dle způsobu využití předmětu nájmu k 1. 1. běžného kalendářního roku, a to formou aktualizované tabulky výpočtu výměr ploch předmětných pozemků dotčených hornickou činností na dané období odsouhlasené odpovědným zástupcem nájemce společně se zákresem ročního posunu těžebních hran a zákresem ploch dle způsobu využití. Tabulka ploch dle způsobu využití k 1. 1. 2017 vypracovaná [REDAKCE], hlavním důlním měříčem ze dne 24. 10. 2016 je nedílnou přílohou č. 7 k této Smlouvě.
6. Výměry ploch skutečného využití dle jednotlivých předmětných pozemků za příslušný kalendářní rok budou zakresleny oprávněnou osobou nájemce do mapy (včetně souřadnic) na základě grafické dokumentace vedené nájemcem dle vyhlášky Českého báňského úřadu č. 435/1992 Sb., o důlně měřičské dokumentaci při hornické činnosti a některých činnostech prováděných hornickým způsobem, ve znění pozdějších předpisů, která bude potvrzena odpovědnou osobou nájemce, a na jejím základě bude po písemném odsouhlasení Lesní správou Jeseník, jako organizační jednotkou pronajímatele, proveden celkový propočítání nájemného za běžný kalendářní rok.
7. Odsouhlasená aktualizovaná tabulka vedoucím organizační jednotky pronajímatele s uvedením výměry skutečného způsobu využití předmětu nájmu se stane podkladem pro vystavení faktury organizační jednotkou pronajímatele, Lesní správou Jeseník, za nájemné v daném kalendářním roce. Zároveň bude aktualizovaná tabulka, potvrzená oběma smluvními stranami, přílohou vystavené faktury. Aktualizace skutečného způsobu využití předmětu nájmu, provedené na základě výše uvedeného, bude zároveň považována za stanovení skutečného způsobu využití předmětných pozemků k 1. 1. běžného kalendářního roku jako podklad fakturace nájemného za běžný kalendářní rok.
8. V případě, že nájemce ve stanoveném termínu, tj. do 31. 1. běžného kalendářního roku nedoloží „Tabulku a mapu pro daný rok“ dle způsobu využití předmětu nájmu k 1. 1. běžného kalendářního roku, bude pronajímatelem fakturováno nájemné za předmět nájmu v celé pronajaté výměře za cenu jako aktivní plochy dle čl. III. odst. 1 a) této Smlouvy.
9. V případě, že dojde po dobu platnosti této smlouvy o nájmu ke změnám způsobu využití, k dohodě smluvních stran o změně ceny nájmu, změně celkové výměry pronajatých ploch pozemkových parcel nebo jiné změně mající vliv na sjednané podmínky v této smlouvě o nájmu, budou tyto změny řešeny písemným dodatkem k této Smlouvě.
3. Tímto Dodatkem se doplňuje čl. V. Smlouvy o články 6 a 7, které zní:
6. Nájemce se zavazuje předmět nájmu uvedený v článku I. odst. 1. této Smlouvy užívat výlučně k podnikatelským účelům, a to k hornické činnosti podle ust. § 2 zákona č. 61/1988 Sb., o hornické činnosti, výbušninách a o státní báňské správě, ve znění pozdějších předpisů, spočívající v dobývání výhradního ložiska vápence a k činnostem s daným dobýváním souvisejícím, a to na základě Rozhodnutí Obvodního báňského úřadu Brno, zn.: 08-3768/00-511 o povolení hornické činnosti – otvírky, přípravy a dobývání ze dne 14. 9. 2000 s nabytím právní moci dne 5. 10. 2000. Toto rozhodnutí tvoří nedílnou přílohu č. 8 k této Smlouvě.
7. Předmětem podnikání nájemce je mimo jiné hornická činnost podle zák. č. 61/1998 Sb., ve znění pozdějších předpisů a to na základě Oprávnění Obvodního báňského úřadu pro území krajů Moravskoslezského a Olomouckého, č. j.: SBS 26082/2015/OBÚ-05/3 ze dne 4. 9. 2015. Rozhodnutí je nedílnou přílohou č. 9 k této Smlouvě.

II.

1. Tento dodatek č. 2 je nedílnou součástí Smlouvy č. A/121237 ze dne 28. 12. 2000 ve znění dodatku č. 1 ze dne 18. 4. 2006.
2. Tento Dodatek nabývá platnosti dnem jeho podpisu oběma smluvními stranami a účinnosti dnem 1. 1. 2017.
3. Všechna ostatní ujednání Smlouvy se nemění a zůstávají nadále v platnosti.
4. Smluvní strany prohlašují, že si tento Dodatek přečetly a na důkaz správnosti a souhlasu připojují prosty omylu své vlastnoruční podpisy.
5. Tento dodatek je vyhotoven ve čtyřech (4) stejnopisech, z nichž po podpisu dva (2) obdrží pronajímatel a dva (2) nájemce.
6. Nedílnou součástí tohoto dodatku je tato příloha:
 - Příloha č. 1: Rozhodnutí Obvodního báňského úřadu Brno, č. j.: 1718/99 o změně a zrušení dobývacích prostorů ze dne 26. 5. 1999
 - Příloha č. 3: Rozhodnutí Obvodního báňského úřadu Brno, č. j.: 2807/00 o změně plošného rozsahu ze dne 12. 7. 2000
 - Příloha č. 4: Snímek katastrální mapy v měřítku 1 : 2 000 pro k. ú. Dolní Lipová se zákresem části předmětu nájmu
 - Příloha č. 5: Snímek katastrální mapy v měřítku 1 : 2 880 pro k. ú. Horní Lipová se zákresem části předmětu nájmu
 - Příloha č. 6: Změna dobývacího prostoru – sloučení v měřítku 1 : 5 000 zhotovený Milanem Ščobákem se zákresem hranice dobývacího prostoru
 - Příloha č. 7: Tabulka ploch dle způsobu využití k 1. 1. 2017 vypracovaná Ing. Jiřím Olšarem, hlavním důlním měřičem ze dne 24. 10. 2016
 - Příloha č. 8: Rozhodnutí Obvodního báňského úřadu Brno, zn.: 08-3768/00-511 o povolení hornické činnosti – otvírky, přípravy a dobývání ze dne 14. 9. 2000
 - Příloha č. 9: Oprávnění Obvodního báňského úřadu pro území krajů Moravskoslezského a Olomouckého, č. j.: SBS 26082/2015/OBÚ-05/3 k hornické činnosti ze dne 4. 9. 2015


V Hradci Králové, dne: 6. 12. 2016

V Lipové-lázních dne: 21. 12. 2016


Pronajímatel:

Nájemce:


Ing. Daniel Szórád, Ph.D.
generální ředitel


prokurista


prokuristka



OBVODNÍ BÁŇSKÝ ÚŘAD BRNO

V Brně dne 26.5.1999

č.j. 1718/99

ROZHODNUTÍ

Obvodní báňský úřad v Brně k návrhu organizace

OMYA a.s., 790 64 VÁPENNÁ
IČO: 45192715

mění

podle ustanovení § 27, odst. 1, zákona č. 44/1988 Sb. o ochraně a využití nerostného bohatství (horní zákon) v platném znění, v součinnosti s obecním úřadem Lipová lázně a Vápenná a v dohodě s orgány životního prostředí, tj. s MŽP ÚO pro olomouckou oblast ze dne 13.4.1999 č.j. 1718/99, dobývací prostory

DOLNÍ LIPOVÁ, evidenční číslo 6 0141
DOLNÍ LIPOVÁ I, evidenční číslo 6 0221
DOLNÍ LIPOVÁ II, evidenční číslo 7 1040
HORNÍ LIPOVÁ I, evidenční číslo 6 0254

o původním plošném obsahu:

Dolní Lipová	- 0,1318709 km ²
Dolní Lipová I	- 0,1311768 km ²
Dolní Lipová II	- 0,0231822 km ²
Horní Lipová I	- 0,3128903 km ²

následovně:

Obvodní báňský úřad v Brně ve smyslu ustanovení § 3 a 4 vyhlášky č. 172/1992 Sb. o dobývacích prostorech

ruší

vrcholy č. M, L a I dobývacích prostorů Dolní Lipová, Dolní Lipová I, Dolní Lipová II, Horní Lipová I a názvy dobývacích prostorů Dolní Lipová, Dolní Lipová II, Horní Lipová I evidované na Obvodním báňském úřadě v Brně pod č. 6 0141, 7 1040 a 6 0254,

Seznam zrušených souřadnic vrcholů

Bod	Souřadnice Y	Souřadnice X
M	549 230.40	1 049 500.00
L	549 150.20	1 049 500.00
I	548 900.45	1 049 232.06

a stanovuje

nové hranice dobývacího prostoru

DOLNÍ LIPOVÁ I, evidenční číslo 6 0221,

o plošném obsahu 0,5991213 km², které tvoří nepravidelný obrazec o vrcholech 6, 7, 8, N, O, P, R, A, B, C, D, E, F, G, H, J, K, 46, 32, 2, 3, 4 a 5, které jsou určeny souřadnicemi v platném souřadnicovém systému JTSK.

Seznam souřadnic vrcholů

Bod	Souřadnice Y	Souřadnice X
6	550 184,00	1 049 778,00
7	549 921,00	1 049 686,00
8	549 633,00	1 049 477,00
N	549 311,40	1 049 254,50
O	549 219,43	1 049 195,60
P	549 076,33	1 049 110,49
R	548 825,20	1 049 095,40
A	548 737,80	1 048 918,87
B	548 508,39	1 048 858,30
C	548 430,00	1 048 777,90
D	548 066,51	1 048 614,99
E	548 000,00	1 048 700,00
F	548 109,98	1 048 783,00
G	548 411,00	1 048 942,25
H	548 636,02	1 049 068,67
J	548 750,60	1 049 135,10
K	548 910,20	1 049 370,30
46	548 863,63	1 049 413,97
32	548 953,55	1 049 494,76
2	549 136,50	1 049 573,00
3	549 520,00	1 049 800,00
4	549 797,00	1 049 916,00

5	550 138,00	1 050 000,00
---	------------	--------------

Dobývací prostor je pod povrchem omezen svislými rovinami vedenými povrchovými hranicemi a hloubkové ohraničení není stanoveno. Hranice dobývacího prostoru jsou navrženy tak, aby byly respektovány zájmy hospodárného dobývání výhradního ložiska vápence.

Sloučený dobývací prostor Dolní Lipová I evidenční číslo 6 0221 se nachází v těchto katastrálních územích:

Obec	ZUJ	Plocha DP v katastrálním území	Katastrální území	Identifikační č. kat. území	Kód okresu
Lipová-lázně	540030	0,2912761	Dolní Lipová	684660	3809
		0,2611773	Horní Lipová	684651	
Vápenná	541249	0,0466679	Vápenná	776904	3809

Dobývací prostor byl stanoven pro dobývání výhradního ložiska vápence.

Zásoby ložiska ve sloučeném dobývacím prostoru jsou přepočteny operativním výpočtem zásob, schváleným komisí stanovenou organizací OMYA a.s. ze dne 24.2.1999 ve výši 5 977 000 m³ jako vápence ostatní.

Pro stanovení sloučeného dobývacího prostoru Dolní Lipová I evidenční číslo 6 0221 stanoví Obvodní báňský úřad v Brně následující

podmínky:

1. Přednostně musí být vydobyt blok č. 7, v prostoru mezi bloky č. 7 a bloky č. 4 a 6 nebude ukládán skrývkový materiál ani jiné zeminy.
2. Při dobývání vápenců bloku č. 7 musí být k ochraně krasových jeskyň Na Pomezí dodržována při trhacích pracích mezná nálož 3 kg. Při dobývání ostatních bloků musí být stanovena dodatečně, na základě výsledků seismických měření.
3. Po vydobytí bloku č. 7 a schválení plánu likvidace, bude zažádáno o změnu hranic dobývacího prostoru.
4. Odlesnění bude organizace provádět stupňovitě podle potřeby roční těžby s dodržением zákona č.289/1995 Sb., o lesích.
5. Výskyty krasových jevů budou ohlášeny Krajskému vlastivědnému muzeu v Olomouci k pořízení dokumentace.
6. Ve vzdálenosti do 1 km od hranic dobývacího prostoru budou umístěny výstražné tabule na všech přístupových cestách se zákazem používání elektrického roznětu při odstřelech a se zákazem provozu elektromagnetických a radioelektrických zařízení všeho druhu.
7. Přístupové a vycházkové cesty pacientů lázní budou opatřeny výstražnými tabulkami a termíny provádění trhacích prací budou projednány s lázeňskou organizací.
8. Podmínka č. 1 pro dobývací prostor Horní Lipová I byla sloučena s podmínkou č. 3 pro dobývací prostor Dolní Lipová II.

Odůvodnění

Obvodní báňský úřad v Brně obdržel dne 15.3.1999 a zaevidoval pod č.j. 1119/99 návrh organizace OMYA, a.s., na sloučení dobývacích prostorů Dolní Lipová, Dolní Lipová I, Dolní Lipová II a Horní Lipová I. Součástí návrhu byla dokumentace týkající se sloučení čtyř dobývacích prostorů Dolní Lipová evidenční číslo 6 0141, Dolní Lipová I, evidenční číslo 6 0221, Dolní Lipová II evidenční číslo 7 1040 a Horní Lipová I evidenční číslo 6 0254 s tím, že uvedené dobývací prostory budou sloučeny do dobývacího prostoru Dolní Lipová I, evidenční číslo 6 0221, ve smyslu ustanovení § 1, vyhlášky č. 172/1992 Sb. o dobývacích prostorech, protože největší část plochy dobývacího prostoru se nachází na katastrálním území Dolní Lipová. Změnu dobývacího prostoru organizace odůvodňuje budoucí zásadní změnou postupu dobývání a změnou technických podmínek dobývání ve smyslu ustanovení § 4, vyhlášky č. 172/1992 Sb., o dobývacích prostorech.

K projednání uvedeného návrhu nařídil Obvodní báňský úřad v Brně dle ustanovení § 28, odst. 3, zákona č. 44/1988 Sb., o ochraně a využití nerostného bohatství v platném znění, ústní jednání s následným místním šetřením na předmětné lokalitě. Projednání dokumentace a sepsání protokolu se uskutečnilo na lokalitě samé dne 13.4.1999. Protože se nejednalo o stanovení nebo zrušení dobývacího prostoru, ale pouze o změnu v dané ploše, již stanovených dobývacích prostorů, využil zdejší úřad ustanovení § 28, odst. 2, zákona č. 44/1988 Sb., o ochraně a využití nerostného bohatství (horní zákon), v platném znění, a za účastníky řízení o změně dobývacích prostorů považoval navrhovatele, fyzické a právnické osoby, jejichž vlastnická práva a jiná práva k pozemkům nebo stavbám mohou být rozhodnutím o změně dobývacího prostoru přímo dotčena a obce, v jejichž územním obvodu se dobývací prostory nachází. K vyjádření a účasti na ústním jednání spojeném s místním šetřením byly vyzvány pouze ty orgány státní správy, které se dle ustanovení § 28, odst. 3, cit. zákona nevyjadřovaly podle zvláštních předpisů, již dříve. Zdejší úřad nepožadoval vyjádření Ministerstva průmyslu a obchodu dle požadavku ČBÚ ze dne 19.11.1997 č.j. 4121/III/97, protože se nejedná o zrušení dobývacího prostoru nebo změnu plochy dobývacího prostoru.

Při ústním jednání podaly níže uvedení účastníci řízení a dotčené orgány státní správy tato stanoviska:

1. Obec Lázně Lipová nemá ke sloučení dobývacích prostorů připomínek.
2. *MŽP ČR pro olomouckou oblast:* Podmínky uvedené v dřívějších rozhodnutích o stanovení dobývacích prostorů budou zpracovány do nového rozhodnutí, kromě podmínky č. 1 a 4 pro dobývací prostor Dolní Lipová II a podmínky č. 3 pro dobývací prostor Horní Lipová I. Při splnění této podmínky nemáme k návrhu změny DP na ložiscích Lipová Lázně – Na Pomezí a Lipová Lázně – Smrčnick připomínky. Uvedené podmínky jsou řešeny v podmínkách tohoto rozhodnutí.

K ústnímu jednání se nedostavili a nepodali ani písemné vyjádření zástupci obce Vápenná a stavebního úřadu v Jeseníku, který byl považován za dotčený orgán státní správy dle ustanovení § 27, odst. 6, cit. zákona. Uvedení byli řádně obesláni na doručenkách a současně upozorněni, že své připomínky a návrhy mohou uplatnit nejpozději při ústním jednání (stavební úřad do 15.4.1999), jinak k nim nemusí být přihlédnuto. Proto zdejší úřad má za to, že s uvedenou změnou dobývacích prostorů souhlasí. Ostatní orgány státní správy nebyly ze strany OBÚ Brno přizvány k jednání z důvodu, že nebyli na svých právech a právech chráněných zájmech dotčeni. Proto bylo rozhodnuto tak, jak je výše uvedeno.


Správní poplatek byl stanoven ve výši 500,- Kč dle ustanovení položky č. 22 zákona č. 368/1992 Sb. Poplatek byl uhrazen kolkovými známkami pod č.j. 2403/99 vylepenými na originál rozhodnutí.

V příloze zdejší úřad vrací jedno vyhotovení změny dobývacích prostorů sloučení dobývacích prostorů Dolní Lipová, Dolní Lipová I, Dolní Lipová II a Horní Lipová I. opatřené doložkou zdejšího úřadu.


Po nabytí právní moci bude v evidenci zdejšího úřadu vyznačena změna dobývacích prostorů Dolní Lipová, Dolní Lipová I, Dolní Lipová II a Horní Lipová I.

Poučení

Proti tomuto rozhodnutí lze podat podle § 53 zák. č. 71/1967 Sb. o správním řízení, odvolání k ČBÚ v Praze prostřednictvím obvodního báňského úřadu v Brně ve lhůtě 15 dnů ode dne jeho doručení.



předseda Obvodního báňského úřadu v Brně

Za správnost vyhotovení: 

Rozdělovník:

účastníci řízení - doručenka do vlastních rukou

1. OMYA a.s., 790 64 VÁPENNÁ + dokumentace
2. Obec Lipová – lázně
3. Obec Vápenná

dotčené orgány státní správy a samosprávy – doručenka

4. MŽP ČR, ÚO pro olomouckou oblast, Wellnerova 5, 779 00 OLOMOUC + mapová příloha
5. Městský úřad Jeseník, odbor výstavby a životního prostředí, Masarykovo nám. 1/176, 790 27 JESENÍK + mapová příloha
6. Obecní úřad Vápenná, Vápenná + mapová příloha
7. Obecní úřad Lipová – lázně, Lipová – lázně + mapová příloha

8. Okresní úřad Jeseník, k rukám přednosty úřadu, RŽP, K. Čapka 10/1147, 790 01 JESENÍK
+ mapová příloha

na vědomí – obyčejně

9. Český báňský úřad v Praze, Kozí 4, PRAHA 1 + mapová příloha

10. Okresní katastrální úřad Jeseník, Jeseník + mapová příloha

11. Ministerstvo průmyslu a obchodu ČR, Na Františku 32, 110 15 PRAHA


12. Ministerstvo životního prostředí, Višovická 65, PRAHA 10


13. GEOFOND ČR Praha, Odbor neroztrných surovin, Kostelní 26, 176 06 PRAHA

Obvodní báňský úřad v Brně

Rozhodnutí nabylo právní moci dne 14.6.1999

a je vykonatelné dnem 17.6.1999





OMYA a.s. Vápenná

20. ČERVENEC 2000

OBVODNÍ BĀŇSKÝ ÚŘAD BRNO

V Brně dne 12.7.2000

č.j. 2807/00

ROZHODNUTÍ

Obvodní báňský úřad v Brně, jako věcně a místně příslušný orgán státní správy, k návrhu organizace

OMYA a.s., 790 64 VÁPENNÁ
IČO: 45192715

mění

podle ustanovení § 27 odst. 1 zákona č. 44/1988 Sb. o ochraně a využití nerostného bohatství (horní zákon) v platném znění, v součinnosti s dotčenými orgány státní správy tj. s Ministerstvem průmyslu a obchodu ze dne 26.1.2000 č.j. 628/00/3130, s Městským úřadem Jeseník, stavebním úřadem ze dne 14.4.2000 č.j. spr. 1086/00-Ca a v dohodě s orgány životního prostředí tj. Referátem životního prostředí, Okresního úřadu Jeseník ze dne 13.4.2000 č.j. 1619/2000ŽP/R33/Ku a s Ministerstvem životního prostředí, územním odborem pro olomouckou oblast ze dne 28.4.2000 č.j. 870/2/647/00-Sš dobývací prostor

DOLNÍ LIPOVÁ I

ev. č. 6 0221

o původním plošném obsahu 0,5991213 km² následovně.

Obvodní báňský úřad v Brně

ruší

vrchol č. D, E a F dobývacího prostoru

Seznam zrušených souřadnic vrcholů

Bod	X	Y
D	1 048 614,99	548 066,51
E	1 048 700,00	548 000,00
F	1 048 783,00	548 109,98

stanovuje

nové hranice dobývacího prostoru Dolní Lipová I, o plošném obsahu 0,5695033 km², které tvoří nepravidelný obrazec o vrcholech 6, 7, 8, N, O, P, R, A, B, C, 48, G, H, J, 47, 46, 32, 2, 3, 4, a 5, které jsou určeny souřadnicemi v platném souřadnicovém systému JTSK.

Seznam souřadnic vrcholů

Vrchol	Souřadnice X	Souřadnice Y
6	1 049 778,00	550 184,00
7	1 049 686,00	549 921,00
8	1 049 477,00	549 633,00
N	1 049 254,50	549 311,40
O	1 049 195,60	549 219,43
P	1 049 110,49	549 076,33
R	1 049 095,40	548 825,20
A	1 048 918,87	548 737,80
B	1 048 858,30	548 508,39
C	1 048 777,90	548 430,00
48	1 048 813,00	548 365,00
G	1 048 942,25	548 411,00
H	1 049 068,67	548 636,02
J	1 049 135,10	548 750,60
47	1 049 250,00	548 670,00
46	1 049 413,97	548 863,63
32	1 049 494,76	548 953,55
2	1 049 573,00	549 136,50
3	1 049 800,00	549 520,00
4	1 049 916,00	549 797,00
5	1 050 000,00	550 138,00

Dobývací prostor je pod povrchem omezen svislými rovinami vedenými povrchovými hranicemi a výškové ohraničení není stanoveno. Hranice dobývacího prostoru jsou navrženy tak, aby byly respektovány zájmy hospodárného dobývání výhradního ložiska krystalických vápenců a vysokoprocentních vápenců a současně, aby byly respektovány zájmy dotčených právnických i fyzických osob, jichž se těžební činnost na ložisku dotýká. Současný návrh respektuje majetkoprávní vztahy k pozemkům dotčených hornickou činností.

Dobývací prostor se nachází na katastrálním území Dolní Lipová na rozloze 0,2653702 km², na katastrálním území Horní Lipová na rozloze 0,2611773 km² a na katastrálním území Vápenná na rozloze 0,0429558 km²

- Identifikační číslo katastrálních území Dolní Lipová – 684660.
- Identifikační číslo katastrálních území Horní Lipová – 684651.
- Identifikační číslo katastrálních území Vápenná – 776904.

- Okres Jeseník - kód okresu 3809.
- ZUJ obce Lipová – lázně – 540 030.
- ZUJ obce Vápenná – 541 249.

Dobývací prostor byl stanoven pro dobývání výhradního ložiska krystalických vápenců a vysokoprocenních vápenců Horní a Dolní Lipová č. 3 104 200 a byl stanoven rozhodnutím Obvodního báňského úřadu v Brně dne 26.5.1999 č.j. 1718/99.

Zásoby ložiska ve změněném dobývacím prostoru jsou přepočteny a stanoveny k 1.1.2000 jako geologické bilanční volné ve výši 31 708 000 tun vápence a 10 276 000 tun vysokoprocenního vápence.

Pro stanovení změněného dobývacího prostoru Dolní Lipová I stanoví Obvodní báňský úřad v Brně následující

podmínky:

1. Zůstávají v platnosti podmínky č. 4, č. 5 a č. 6 z rozhodnutí o sloučení dobývacího prostoru Dolní Lipová ev. č. 6 0221 ze dne 26.5.1999 č.j. 1718/99.
2. Podmínky č. 1, č. 2 a č. 3 výše uvedeného rozhodnutí se ruší, protože jsou bezpředmětné. Hranice dobývacího prostoru nezasahuje do bloku č. 7, který byl rozhodnutím Ministerstva průmyslu a obchodu ze dne 4.11.1999 č.j. 32450/99/3130 vyjmut z evidence bilančních vyhledaných volných zásob na ložisku Dolní Lipová-Lázně-Smrčnick č. 3 104200.
3. Nebude ohrožena ani zhoršena jakost podzemních a povrchových vod např. úkapy pohonných hmot a olejů z těžebních strojů a vozidel. (Podmínka referátu životního prostředí, Okresního úřadu Jeseník ze dne 13.4.2000 č.j. 1619/2000ŽP/ržp).
4. Nezhorší se dané poměry v odtokové lokalitě. (Podmínka referátu životního prostředí, Okresního úřadu Jeseník ze dne 13.4.2000 č.j. 1619/2000ŽP/ržp).
5. Důlní vody vznikající při lomové těžbě, pokud je organizace sama neupotřebí, mohou být nabídnuty jiným zájemcům, či jím samým likvidovány pouze na základě povolení vydaného vodohospodářským orgánem. (Podmínka referátu životního prostředí, Okresního úřadu Jeseník ze dne 13.4.2000 č.j. 1619/2000ŽP/ržp).
6. Dobývka a jí předcházející odtěžení lesního porostu v rozšířeném dobývacím prostoru Dolní Lipová I ev. č. 60221 - blok zásob č. 3 je možná, na základě trvalého odnětí pozemků určených k plnění funkcí lesa. (Podmínka referátu životního prostředí, Okresního úřadu Jeseník ze dne 13.4.2000 č. j. 1619/2000ŽP/R33/K).
7. Rozšíření odvalu lomu Smrčnick - Pomezí, II etapa, lze uskutečnit na základě schválení v řízení o změně využití území (územní rozhodnutí) a následném dočasném odnětí pozemků určených k plnění funkcí lesa s předložením náležitostí podle ustanovení § 1 vyhlášky č. 77/1996 Sb. a vypracovaného plánu rekultivace podle ustanovení § 2 jmenované vyhlášky obsahujícího technickou a biologickou část. (Podmínka referátu životního prostředí, Okresního úřadu Jeseník ze dne 13.4.2000 č. j. 1619/2000ŽP/R33/K).
8. Práce nutno provádět tak, aby na pozemcích a lesních porostech docházelo k co nejmenším škodám dle § ustanovení 13 odst. 3 Lesního zákona. (Podmínka referátu životního prostředí, Okresního úřadu Jeseník ze dne 13.4.2000 č. j. 1619/2000ŽP/R33/K).

Odůvodnění

Podáním organizace OMYA a.s. se sídlem ve Vápenné bylo u Obvodního báňského úřadu v Brně zahájeno řízení o změně dobývacího prostoru Dolní Lipová I ev. č. 6 0221 v okrese Jeseník. Žádost byla podána ve smyslu ustanovení § 28 odst. 1 zákona č. 44/1988 Sb. o ochraně a využití nerostného bohatství, v platném znění. Žádost byla doložena dokumentací zpracovanou oprávněným projektantem [REDAKCE] v květnu roku 2000 ve smyslu ustanovení § 2 vyhlášky č. 172/1992 Sb. o dobývacích prostorech, ve dvou vyhotoveních.

Před zahájením řízení organizace projednala zájmy chráněné podle zvláštních předpisů a návrh na změnu dobývacího prostoru doložila:

- a) Rozhodnutím Ministerstva životního prostředí, územního odboru pro olomouckou oblast, stanovením chráněného ložiskového území Dolní Lipová I ze dne 27.4.2000 č.j. 870/2/446/00-SŠ.
- b) Předchozím souhlasem Ministerstva životního prostředí, územního odboru pro olomouckou oblast k podání návrhu na stanovení (změnu) dobývacího prostoru Dolní Lipová I ze dne 28.4.2000 č.j. 870/2/647/00-SŠ. Podmínky stanovené tímto rozhodnutím byly ze strany organizace splněny před zahájením vlastního řízení o změně dobývacího prostoru.
- c) Oprávněním, že organizace může provádět hornickou činnost ze dne 14.1.1997 č.j. 08-0093/97-415.2.
- d) Doklady a dokumentaci stanovenou prováděcími předpisy k hornímu zákonu:
 - 1) Souhlasné podmínečné vyjádření referátu životního prostředí, Okresního úřadu Jeseník ze dne 13.4.2000 č.j. 1619/2000ŽP/ržp. Podmínky stanovené v tomto vyjádření jsou zohledněny v daném rozhodnutí jako podmínky č. 3, 4 a 5.
 - 2) Souhlas s návrhem územního rozhodnutí a dotčení lesních pozemků, referátu životního prostředí, Okresního úřadu Jeseník ze dne 13.4.2000 č. j. 1619/2000ŽP/R33/K. Podmínky stanovené v tomto vyjádření jsou zohledněny v daném rozhodnutí jako podmínky č. 6, 7 a 8.
 - 3) Zápis z 971. zasedání komise pro projekty a závěrečné zprávy, konané dne 17.12.1999 č.j. 4305/630/99, kde komise doporučuje vzít předložený přepočít na ložiskách Lipová - Lázně, Na Pomezí a Smrčnick, na vědomí jako dostatečný podklad pro změnu ve státní evidenci zásob.
 - 4) Souhlasné stanovisko obce Lipová - Lázně ze dne 28.4.2000 č.j. 1154/00.
 - 5) Souhlasné stanovisko obce Vápenná ze dne 27.4.2000 č.j. 354/2000.
 - 6) Souhlasné vyjádření Lesů České republiky, s.p., Lesní zprávy Javorník, kteří mají právo hospodaření na pozemcích, ze dne 21.4.2000.
 - 7) Souhlasné vyjádření Městského úřadu Jeseník, stavebního úřadu ze dne 14.4.2000 spr. 1086/00-Ca.
 - 8) Souhlasné vyjádření Českého Telecomu ze dne 17.4.2000 č.j. 00769/00/JL.
 - 9) Souhlasné vyjádření Jesenické vodohospodářské společnosti s.r.o., ze dne 17.4.2000 zn. Jze - 33.
 - 10) Souhlasné vyjádření Severomoravské plynárenské a.s., ze dne 3.5.2000 zn: VTL/JU.
 - 11) Souhlasné stanovisko Ministerstva průmyslu a obchodu ze dne 4.1.2000 č.j. 628/00/3130.
- e) Seznam organizací a občanů, kteří přicházejí v úvahu jako účastníci řízení a seznam pozemků.

Na základě výše uvedeného podání vypsál Obvodní báňský úřad v Brně ústní jednání spojené s místním šetřením podle ustanovení § 28 odst. 3 zákona ČNR č. 44/1988 Sb. o ochraně a využití nerostného bohatství v platném znění, na den 7.6.2000. Účastníci jednání a dotčené orgány státní správy byli prokazatelně obesláni a vyzváni k účasti na ústním jednání spojeném s místním šetřením, což je doloženo u spisové agendy předanými doručenkami. Organizaci bylo uloženo, aby doložila do dne konání ústního jednání výpis z obchodního rejstříku, výsledky projednání návrhu na změnu dobývacího prostoru Dolní Lipová I a zhodnocení vlivů na životní prostředí. Organizace při ústním jednání doložila kopii výpisu z obchodního rejstříku, kopii vyjádření k existenci podzemních vedení od Severomoravské energetiky, a. s., ze dne 15.5. 2000 a stanovisko Ministerstva životního prostředí o hodnocení a posuzování vlivů na životní prostředí podle ustanovení § 11 zákona č. 244/1992 Sb. o posuzování vlivů na životní prostředí ze dne 10. 12. 1996 č. j. 400/4273/871/1107/96/13-Gr.

K ústnímu jednání se dostavil zástupce MŽP [redacted], zástupce Lesní správy Javorník [redacted] a zástupci organizace. Místostarosta obce Dolní Lipová I se dostavil k místnímu šetření. Zástupci OkÚ Jeseník, referátu životního prostředí se telefonicky omluvili a sdělili, že platí jejich písemné vyjádření ze dne 13. 4. 2000. Vyjádření OkÚ Jeseník referátu ŽP ze dne 13. 4. 2000 je vyjádřením vodohospodářského orgánu, který stanovuje dvě podmínky, dále vyjádřením orgánu ochrany přírody – bez námitek, vyjádřením orgánů státní správy lesů – bez námitek. Rozhodnutí OkÚ Jeseník referátu ŽP z 13. 4. 2000 č. j. 1619/2000ŽP/R33/Ku, které vydává souhlas s návrhem územního rozhodnutí a dotčení lesních pozemků při změně dobývacího prostoru Dolní Lipová I ev. č. 6 0221. V tomto rozhodnutí jsou stanoveny 3 podmínky.

Úvodem ústního jednání byli zúčastnění seznámeni s obsahem projektové dokumentace, s problematikou změny dobývacího prostoru Dolní Lipová I, která spočívá ve zmenšení hranic dobývacího prostoru o vrcholy D, E, F a rozšíření dobývacího prostoru o vrchol 47. Nově vzniklý vrchol z důvodů geologických (ochrana bloku č. 6) je č. 48. Dále byli seznámeni s geologickou charakteristikou ložiska a s výsledky projednání návrhu na změnu dobývacího prostoru Dolní Lipová I s účastníky řízení a s dotčenými orgány státní správy.

Všichni zúčastnění byli seznámeni s rozhodnutím Ministerstva průmyslu a obchodu, ze dne 4. 11. 1999 zn. 32450/99/3130 o odpisu části zásob výhradního ložiska Dolní Lipová – Lázně - Smrčnick –IČ 3 104200, s rozhodnutím MŽP územního odboru pro olomouckou oblast ze dne 27. 4. 2000 č. j. 870/2/446/00-Šs o změně CHLÚ Dolní Lipová I, s rozhodnutím o předchozím souhlasu k podání návrhu na stanovení (změnu) dobývacího prostoru Dolní Lipová I vydaného MŽP územním odborem pro olomouckou oblast dne 28. 4. 2000 pod č. j. 870/2/647/00-Šs, se souhlasným vyjádřením obce Dolní Lipová ze dne 28. 4. 2000, se souhlasným vyjádřením Lesů ČR s. p. ze dne 21. 4. 2000, se souhlasným vyjádřením referátu životního prostředí OkÚ Jeseník ze dne 13. 4. 2000, zn. 1619/2000ŽP/ržp, se souhlasným stanoviskem MÚ Jeseník správního odboru ze dne 14. 4. 2000 č. j. Spr.1086/00-Ca, se souhlasným stanoviskem Obce Vápenná ze dne 27. 4. 2000, s vyjádřením Českého Telecomu ze dne 17. 4. 2000, s vyjádřením Jesenické vodohospodářské společnosti, s. r. o. ze dne 17. 4. 2000, s vyjádřením Severomoravské plynárenské a. s. ze dne 3. 5. 2000 a se stanoviskem Ministerstva průmyslu a obchodu ze dne 4. 1. 2000, zn. 628/00/3130.

Po provedeném ústním jednání bylo vykonáno místní šetření, které potvrdilo výše uvedené skutečnosti a jednoznačně zdůvodnilo opodstatněnost změny dobývacího prostoru Dolní Lipová I.

Po provedeném místním šetření vydali níže uvedení svoje stanoviska a vyjádření :

Stanovisko MŽP - po seznámení s projednávaným návrhem na změnu DP Dolní Lipová I nemám k této změně (rozšíření o část zásob uvedenou jako blok III a zmenšení o část bloku č. 7) připomínky. [REDACTED]

Stanovisko OÚ Lipová Lázně - nemám námitek.

Místostarosta Blaník v.r.

Obvodní báňský úřad oznámil zahájení řízení o změně dobývacího prostoru dotčeným orgánům státní správy a všem známým účastníkům řízení v řádné lhůtě před ústním jednáním a současně upozornil účastníky, že své připomínky a návrhy mohou uplatnit nejpozději při ústním jednání, jinak k nim nemusí být přihlédnuto. K řešení otázky změny hranic dobývacího prostoru Dolní Lipová I byli Obvodním báňským úřadem v Brně obesláni účastníci řízení, jejichž práva a právem chráněné zájmy, byly změnou hranic dobývacího prostoru Dolní Lipová I přímo dotčeni. Majitelé pozemků v nedotčené části dobývacího prostoru, tímto nebyli ze strany Obvodního báňského úřadu v Brně přizváni k jednání, protože nebyli na svých právech dotčeni. Proto bylo rozhodnuto tak, jak je výše uvedeno.


V příloze zdejší úřad vrací jedno vyhotovení návrhu změny dobývacího prostoru Dolní Lipová I opatřené doložkou zdejšího úřadu.

Správní poplatek byl stanoven ve výši 500,- Kč dle zmocnění ustanovení položky č. 58 zákona č. 368/1992 Sb. v platném znění Poplatek byl uhrazen kolgovými známkami pod č.j. 2866/00 vylepenými na originálu rozhodnutí.

Po nabytí právní moci bude v evidenci zdejšího úřadu vyznačena změna dobývacího prostoru Dolní Lipová I.

Poučení

Proti tomuto rozhodnutí lze podat podle § 53 zákona č. 71/1967 Sb. o správním řízení, odvolání k Českému báňskému úřadu v Praze, prostřednictvím Obvodního báňského úřadu v Brně ve lhůtě 15 dnů ode dne jeho doručení.



předseda Obvodního báňského úřadu v Brně

Za správnost vyhotovení: [REDACTED]

Rozdělovník:

účastníci řízení - doručení do vlastních rukou

1. OMYA a.s., 790 64 Vápenná + dokumentace
2. Obec Lipová – lázně, k rukám pana starosty, 790 61 Lipová – Lázně
3. Obec Vápenná, k rukám pana starosty, 790 64 Vápenná
4. Lesy České republiky s.p., Přemyslova 1106, 501 68 Hradec Králové

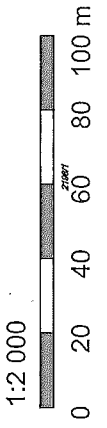
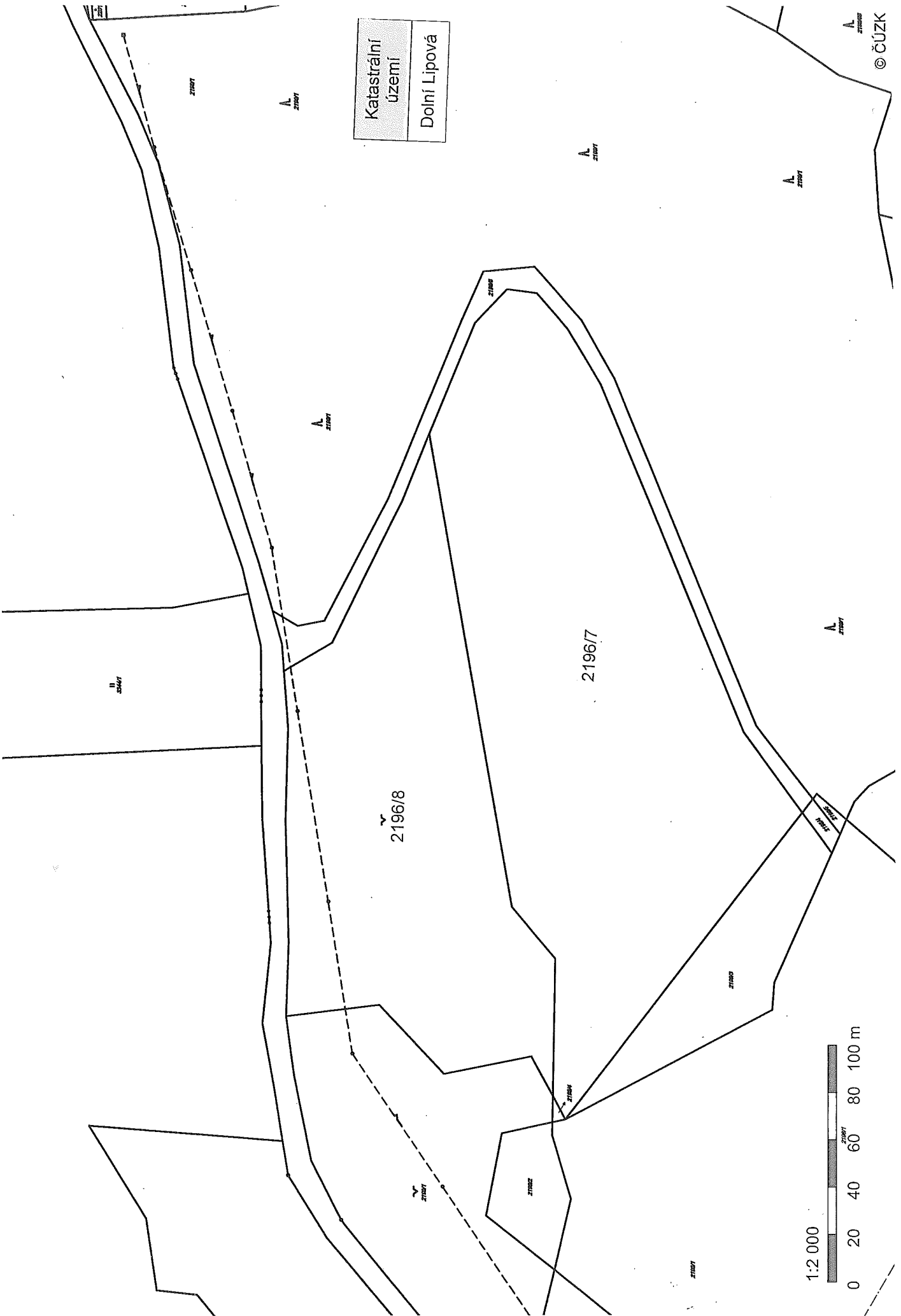
dotčené orgány státní správy a samosprávy - doručení

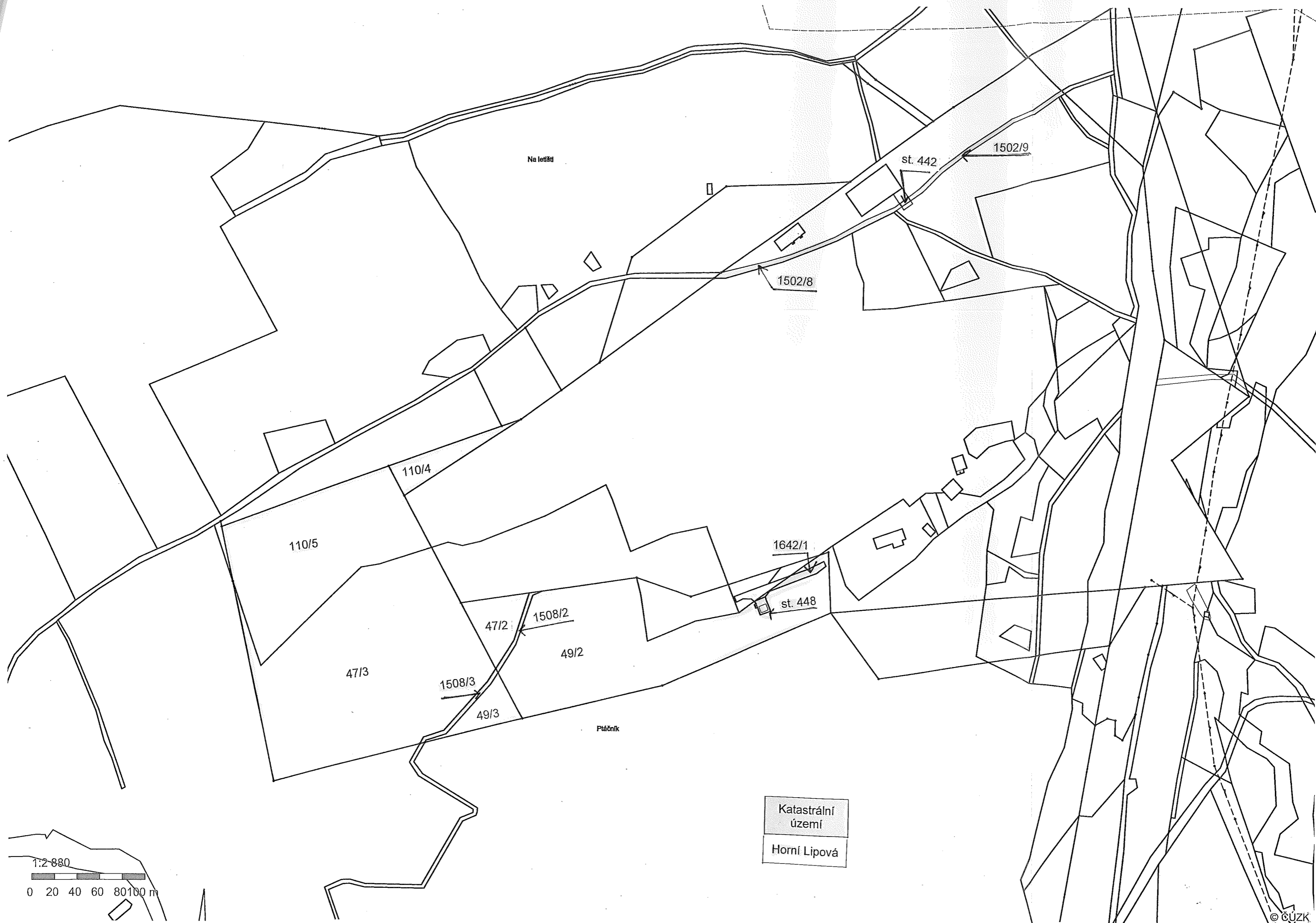
5. MŽP, ÚO pro olomouckou oblast, Wellnerova 5, 779 00 OLOMOUC + mapová příloha
6. Městský úřad Jeseník, stavební odbor, Masarykovo nám. 1/167, 790 27 JESENÍK + mapová příloha
7. Okresní úřad Jeseník, k rukám přednosty úřadu, referát životního prostředí, K. Čapka 1147, 790 01 Jeseník + mapová příloha
8. Okresní úřad Jeseník, okresní hygienik, 790 01 Jeseník

na vědomí - obyčejně

9. Český báňský úřad v Praze, Kozi 4, PRAHA 1 + mapová příloha
10. Okresní katastrální úřad Jeseník, 790 01 Jeseník + mapová příloha
11. Ministerstvo průmyslu a obchodu ČR, Na Františku 32, 110 15 PRAHA + mapová příloha
12. Ministerstvo životního prostředí, Vršovická 65, PRAHA 10
13. NIS Geofond Praha, odbor nerostných surovin + mapová příloha

Katastrální
území
Dolní Lipová

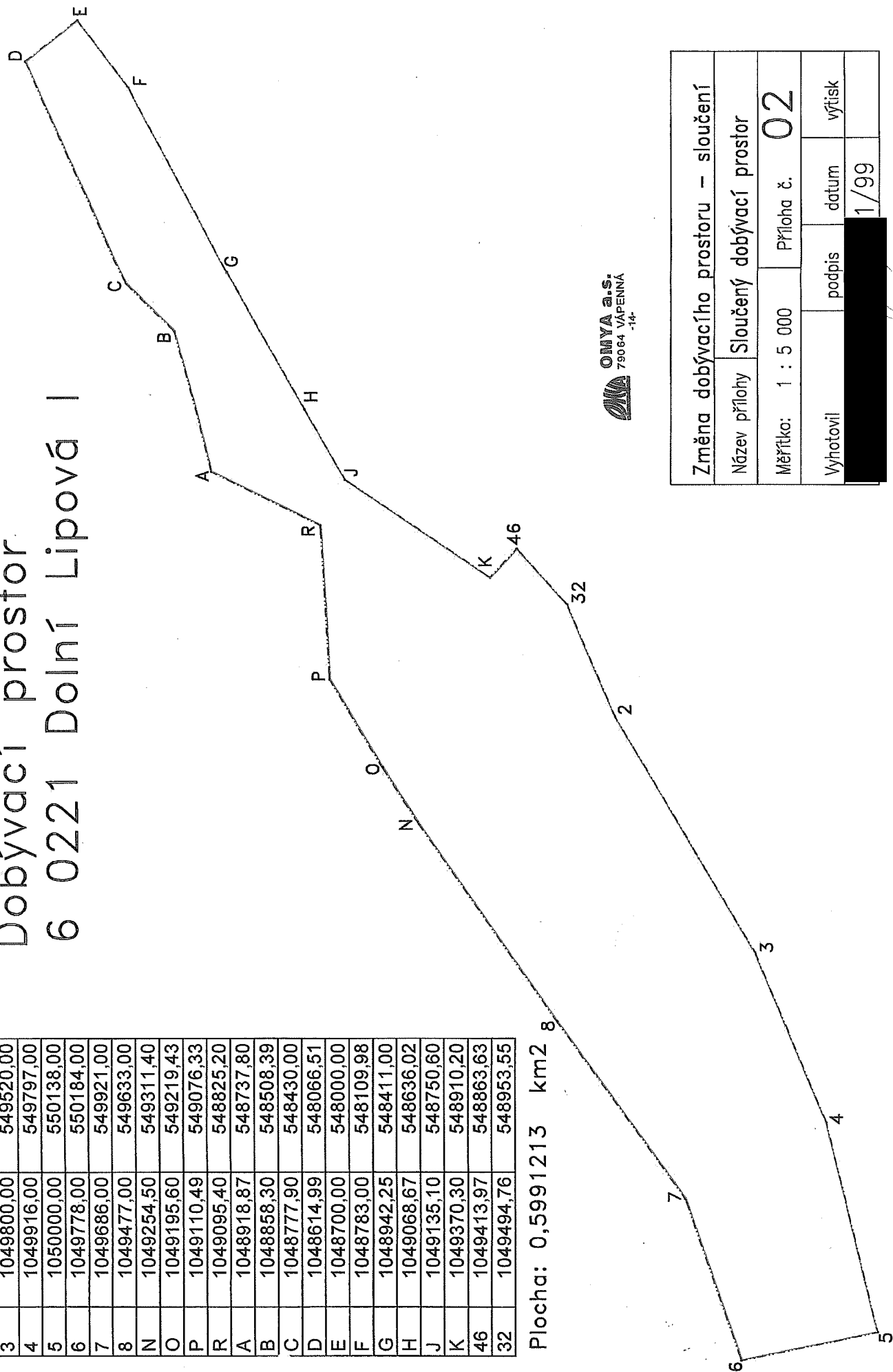




Dobývací prostor 6 0221 Dolní Lipová I

Bod	Souřadnice X	Souřadnice Y
2	1049573,00	549136,50
3	1049800,00	549520,00
4	1049916,00	549797,00
5	1050000,00	550138,00
6	1049778,00	550184,00
7	1049686,00	549921,00
8	1049477,00	549633,00
N	1049254,50	549311,40
O	1049195,60	549219,43
P	1049110,49	549076,33
R	1049095,40	548825,20
A	1048918,87	548737,80
B	1048858,30	548508,39
C	1048777,90	548430,00
D	1048614,99	548066,51
E	1048700,00	548000,00
F	1048783,00	548109,98
G	1048942,25	548411,00
H	1049068,67	548636,02
J	1049135,10	548750,60
K	1049370,30	548910,20
46	1049413,97	548863,63
32	1049494,76	548953,55

Plocha: 0,5991213 km²




Změna dobývacího prostoru – sloučení			
Název přílohy	Sloučený dobývací prostor		
Měřítko: 1 : 5 000	Příloha č.	02	
Vyhotovil	podpis	datum	výtisk
		1/99	

Dodatek č. 2 k nájemní smlouvě č. A/121237

		K 1.1.2017					
K.ú.	Parc.č.	Druh pozemku	Celkem výměra parcely	Aktivní plochy v m ²	Neaktivní plochy v m ²	Neužívané plochy v m ²	
Dolní Lipová	2196/7	ost.pl. - jiná pl.	27616	14966		12650	
	2196/8	ost.pl. - jiná pl.	18070	0		18070	
Horní Lipová	st. 442	zastav.plocha	39	39		0	
	st.448	zastav.plocha	130	130		0	
	47/2	ost.pl. - DP	2022	2022		0	
	47/3	ost.pl. - DP	27012	26366		646	
	49/2	ost.pl. - DP	18307	12906		5401	
	49/3	ost.pl. - DP	1564	792		772	
	110/4	ost.pl. - DP	1771	1771		0	
	110/5	ost.pl. - DP	15437	10574		4863	
	1502/8	ost.pl. - ost.kom.	720	720		0	
	1502/9	ost.pl. - ost.kom.	636	230		406	
1508/2	ost.pl. - ost.kom.	269	269		0		
1508/3	ost.pl. - ost.kom.	333	216		21		
1642/1	ost.pl. - ost.kom.	285	285		0		
Celkem			114211	71286		42829	
						96	

Výměry ověřil:

 - Hlavní důlní měřič organizace OMYA CZ . s.r.o.

24. 6. 2016



OBVODNÍ BAŇSKÝ ÚŘAD
BRNO

OMYA a.s. Vápenná
19. ZÁŘÍ 2000

NABÝLO PRAVNÍ MOCI
DNE: 5. 10. 2000
Podpis: [redacted]
Datum: 19. 9. 2000
V Brně, 14.09.2000

č.j. 08-3768/00-511

ROZHODNUTÍ

Obvodní báňský úřad v Brně na základě žádosti o povolení hornické činnosti – plánu otvírky, přípravy a dobývání, v dobývacím prostoru Dolní Lipová I ze dne 23.5.2000 evidované OBÚ v Brně pod č.j. 2552/00, žádosti o povolení trhacích prací velkého rozsahu a trhacích prací malého rozsahu, které jsou součástí výše citované žádosti o povolení hornické činnosti ze dne 23.5.2000, organizaci

OMYA a.s.

se sídlem : 790 64 Vápenná

IČO : 45 19 27 15

A) podle ustanovení § 10 odst. 1 zákona ČNR č. 61/1988 Sb. o hornické činnosti, výbušninách a o státní báňské správě, v platném znění a ustanovení § 8 vyhlášky ČBÚ v Praze č.104/1988 Sb., o hospodárném využívání výhradních ložisek, o povolování a ohlašování hornické činnosti a ohlašování činnosti prováděné hornickým způsobem, v platném znění,

povoluje

hornickou činnost – otvírku, přípravu a dobývání

výhradního ložiska vápence, v dobývacím prostoru Dolní Lipová I (ev. č. 6/0221), na pozemcích parc.č. 47/2, 47/3, 49/2, 49/3, 66/1-32, 67 díl 1, 68/1 díl 1, 69/2, 83, 85/1, 85/2, 85/4, 85/6, 105/2, 110/3, 110/4, 110/5, 1502/1, 1508/2, 1508/3 a 1637 (ostatní plocha); 386, 387, 388, 389 a 435 (zastavěná plocha); 49/5, 49/6 a 49/7 (lesní pozemek) v k.ú. Horní Lipová (okr. Jeseník) a pozemcích parc.č. 67 díl 2, 2194, 2196/3-6, 2196/7 a 2196/8, 2198/1-5 a 2199/1-4 (ostatní plocha), 2192/1-část, 2192/2, 2196/1-části, 2196/2, 2196/9 a 2196/10 (lesní pozemek), 2195-část, 2200-část (ostatní komunikace) v k.ú. Dolní Lipová (okr. Jeseník) za těchto

podmínek:

1. Hornická činnost musí být realizována dle předloženého plánu otvírky, přípravy a dobývání.
2. Báze těžby se stanovuje na kótu 630 m n.m.
3. Dodržet podmínky OkÚ Jeseník - RŽP (č.j. 1351/2000ŽP/ržp z 20.4.2000):
 - a) Při provádění těžebních prací budou respektovány vodohospodářské zájmy

chráněné platnými zákony :

- Nebude ohrožena ani zhoršena jakost podzemních a povrchových vod (např. úkapy pohonných hmot a olejů z těžebních strojů a vozidel).

- Nezhorší se odtokové poměry v dané lokalitě.

b) Při překročení hranice současně platného ochranného pásma II. stupně vodního zdroje "Na Pomezí" těžbou, bude požádán referát ŽP o povolení výjimky z rozhodnutí.

c) Důlní vody vznikající při lomové těžbě, pokud je investor sám neupotřebí, mohou být nabídnuty jiným zájemcům, či jím samým likvidovány pouze na základě povolení vydaného vodohospodářským orgánem po souhlasu Obvodního báňského úřadu.

4. Dodržet podmínku OkÚ Jeseník - okresní hygienik (č.j. 0795/00/DrG/DrPř/IngF z 18.4.2000) :

„Do 31.12.2000 zpracovat a předložit k posouzení hlukovou studii, která zohlední všechny negativní faktory ve vztahu k nejbližší obytné zástavbě a ochr. pásmu lázní (Lipová, Pomezí-jeskyně, zastávka ČD, Vápenná, v případě potřeby navrhnout protihluková opatření.“

5. Dodržet podmínky Lesů ČR, s.p. (ze dne 19.5.2000) :

a) těžbou a ukládáním odvalu nebude docházet ke škodám na sousedních pozemcích a lesních porostech,

b) v případě změn dopravních poměrů v dobývacím prostoru zajistí těžební organizace přeložky stávajících komunikací tak, aby byla trvale umožněna doprava k pozemkům určeným k plnění funkcí lesa uvnitř dobývacího prostoru a rovněž k pozemkům sousedícím s dobývacím prostorem,

c) v případě pozemků zapsaných na LV 18, kde dosud není uzavřena platná nájemní smlouva, bude tato smlouva uzavřena před zahájením těžebních prací,

d) v případě potřeby trvalého odnětí pozemků určených k plnění funkcí lesa bude vydáno na každý konkrétní případ samostatné vyjádření v souladu s platnými předpisy,

e) projekty pro jednotlivé konkrétní etapy sanace a rekultivace budou předloženy na LS Javorník k vyjádření.

6. Dodržet podmínky Agentury ochrany přírody a krajiny ČR (ze dne 03.08.2000) :

a) Nálezy krasových útvarů a jevů, popř. jiných kulturních památek při hornické činnosti budou neprodleně oznámeny regionálnímu muzejnímu pracovišti a Správě jeskyní Na Pomezí za účelem dokumentace a zajištění sbírkových položek.

b) Před zahájením těžby v plochách s lesními porosty bude proveden inventarizační botanický a zoologický průzkum a v případě nutnosti zajištěn záchranný přenos.

7. Organizace realizující hornickou činnost povolenou tímto rozhodnutím umožní zástupci Správy Jeskyní na Pomezí kontrolu možnosti výskytu krasových jevů v dobývacím prostoru Dolní Lipová I.

8. Tímto rozhodnutím se ruší rozhodnutí o povolení hornické činnosti v dobývacích prostorech Dolní Lipová I a Dolní Lipová II vydané OBÚ v Brně dne 2.12.1991 pod č.j. 3934/1991 a rozhodnutí o povolení hornické činnosti v dobývacím prostoru Horní Lipová I vydané OBÚ v Brně dne 17.1.1992 pod č.j. 4811/1990, obě v plném rozsahu.

9. Při realizaci hornické činnosti musí být dodrženy všechny obecné i zvláštní předpisy, které se k ní vztahují.

10. Všechny okolnosti, které by měly vliv na toto rozhodnutí, budou neprodleně oznámeny OBÚ v Brně.

11. S tímto rozhodnutím musí být prokazatelně seznámen závodní lomu a všichni pracovníci, kterých se to týká.

12. Platnost tohoto povolení se stanovuje do vydobytí zásob ložiska dotčených předmětným plánem otvírky, přípravy a dobývání.

B) podle ustanovení § 27, odst. 2 zákona ČNR č. 61/1988 Sb., o hornické činnosti, výbušninách a o státní báňské správě, v platném znění

p o v o l u j e

trhací práce velkého rozsahu (dále jen TPVR)

a

trhací práce malého rozsahu (dále jen TPMR)

při povrchovém dobývání výhradního ložiska vápence v dobývacím prostoru Dolní Lipová I (ev. č. 6/0221), za těchto

p o d m í n e k :

- 1) Trhací práce budou prováděny v souladu s ustanoveními citovaného zákona č. 61/1988 Sb. a vyhlášky č. 72/1988 Sb., o používání výbušnin, v platném znění, a v souladu s dalšími souvisejícími předpisy (na př. vyhl. č. 340/1992 Sb., vyhl. č. 99/1995 Sb. a hygienické předpisy).
- 2) Trhací práce budou prováděny způsobem a v rozsahu uvedeném v předloženém generálním projektu odstřelů a technologickém postupu.
- 3) Omezení velikosti náloží při TPVR (maximální přípustné nálože v kg):

Celková nálož nesmí přesáhnout hmotnost:	8.000,- kg
Dílčí nálož v jednom časovém stupni nesmí přesáhnout hmotnost:	800,- kg
- 4) Musí být dodrženy podmínky účastníků řízení a dotčených orgánů státní správy:
 - Lesy ČR, s.p., LS Javorník (vyjádření ze dne 19.5.2000)
 - *trhacími pracemi nebude docházet ke škodám na sousedních lesních porostech a pozemcích*
- 5) TPVR bude provádět technický vedoucí odstřelu (dále jen TVO) a jeho zástupce (dále jen ZTVO), kteří mají platná oprávnění TVO s odborností pro prováděnou činnost. TPMR budou provádět střelmistři, kteří mají platné střelmistrovské průkazy s odborností pro prováděnou činnost. Konkrétní pracovníci musí být stanoveni k této činnosti písemně organizací, které byly povoleny předmětné trhací práce, nebo organizací, která pro ni provádí trhací práce dodavatelským způsobem, a musí být současně prokazatelně seznámeni, při provádění TPMR s technologickým postupem trhacích prací, nebo při provádění TPVR s generálním projektem odstřelů, a vždy s tímto rozhodnutím.
- 6) Dodavatelsky lze provádět trhací práce jen na základě platné smlouvy (dohody) s organizací, oprávněnou trhací práce provádět, se stanovením odpovědnosti k předmětné činnosti.
- 7) S obsahem tohoto rozhodnutí a dokumentací trhacích prací (technologickým postupem trhacích prací a generálním projektem odstřelů) budou všechny osoby, které mohou přijít do styku s trhacími pracemi, prokazatelně seznámeni.
- 8) Všichni občané a pracovníci, nacházející se uvnitř bezpečnostního okruhu musí být před jeho uzavřením prokazatelně poučeni o době provedení trhacích prací a o bezpečnostních opatřeních.

- 9) Doba provedení TPVR bude ve smyslu § 36 vyhl. č. 72/1988 Sb., o používání výbušnin, nejpozději 24 hodin předem oznámena obci Lipová - lázně a Správě Jeskyní na Pomezí.
- 10) Přesný čas provádění TPVR musí organizace následně cca 1 hod. před odpalem ohlásit Správě Jeskyní na Pomezí.
- 11) Při projektování a nejpozději před provedením každého clonového odstřelu (dále jen CO) musí být dokumentována a zohledněna geologická situace rozpojovaného horninového masivu písemnou formou nejméně v rozsahu:
 - a) Zohlednění a posouzení skrývkových partií ložiska, vyhodnocení navětralých částí lomových stěn se sníženou pevností horniny a horninových vrstev různého petrografického složení s jinou pevností, než která je v jiných částech ložiska, a vyhodnocení tektonických poruch.
 - b) V technickém projektu odstřelu musí být uveden výpočet velikosti nálože včetně dílčích koeficientů. Geologickou a petrografickou stavbu horninového masivu je nutno zohlednit při správném použití dílčích koeficientů, které zohledňují pevnost horniny, její specifickou váhu, popřípadě i snížené upnutí náloží v místech tektonických poruch.
 - c) Je nutno pořídít fotodokumentaci, popř. videozáznam lomové stěny před odstřelem a v průběhu každého odstřelu, se zaměřením na inkriminovanou oblast lomové stěny a na oblast možného dopadu úlomků rozpojovaného horninového masivu. Dokumentaci je nutné datově a hodinově identifikovat, stejně jako místo, odkud se pořizuje (např. zákresem připojeným k dokumentaci trhacích prací). Dokumentaci je nutno archivovat v souladu s dobou archivace ostatních dokumentů o výbušninách a trhacích pracích.
 - d) Údaje o zjištění nepravidelností provedení geometrie vývrtů pro CO (vrtný deník), které by mohly nepříznivě ovlivnit výsledky odstřelu, budou též součástí dokumentace každého CO.
 - e) Bude provedeno zaměření CO.
 - f) V nabíjecím plánu nebo v záznamu o spotřebě výbušnin uvádět údaje o časování náloží v jednotlivých vývrtech a o maximální hmotnosti trhaviny v jednom časovém stupni.
 - g) V dokumentaci zaznamenat vzdálenost místa odstřelu od vstupu do podzemí Jeskyní na Pomezí.
- 12) Před prvním provedením TPVR bude vhodným způsobem uskutečněno zdokumentování stavu budov, objektů a zařízení, kterých se nepříznivé účinky TPVR mohou dotýkat. Případné vzniklé škody musí být ve vyhodnocení jednotlivých CO uvedeny.
- 13) Případné škody, úrazy a nehody, které vznikly v souvislosti s přípravou a prováděním trhacích prací, musí být (pokud je to pro ně stanoveno platnými obecnými nebo zvláštními předpisy) ihned oznámeny příslušné obci, nejbližšímu útvaru policie a povolujícímu orgánu.
- 14) Každá okolnost, která by měla vliv na toto rozhodnutí, musí být neprodleně oznámena OBÚ v Brně.
- 15) Bude prováděna důsledná kontrola trhacích prací s důrazem na dodržování ustanovení generelního projektu odstřelů a technologického postupu trhacích prací z hlediska povolených technologií, dílčích a celkových náloží.
- 16) Výbušniny mohou být ničeny jen v souladu s návodem k jejich používání. Při odstraňování selhávek a ničení výbušnin, prováděných v rámci trhacích prací, povolených tímto rozhodnutím, je též nutno dodržet podmínky tohoto rozhodnutí.

17) Tímto rozhodnutím se v plném rozsahu ruší :

a) rozhodnutí o povolení trhacích prací velkého rozsahu v dobývacích prostorech Dolní Lipová I a Dolní Lipová II vydané OBÚ v Brně dne 30.12.1991 pod č.j. 2136/1991-530,

b) rozhodnutí o povolení trhacích prací velkého rozsahu na lokalitě Pomezí vydané OBÚ v Brně dne 17.1.1992 pod č.j. 4878/1990,

c) rozhodnutí o povolení trhacích prací malého rozsahu na lokalitě Pomezí vydané OBÚ v Brně dne 17.7.1989 pod č.j. 2804/1989,

d) rozhodnutí o povolení trhacích prací malého rozsahu na lokalitách Horní Lipová a Pomezí vydané OBÚ v Brně dne 14.6.1990 pod č.j. 5517/89-511.

C) podle ustanovení § 37a odst. 2 zákona č. 44/1988 Sb., o ochraně a využití nerostného bohatství (horní zákon), v platném znění,

s c h v a l u j e

vytváření finančních rezerv na sanaci a rekultivaci

a vypořádání důlních škod

dle předloženého plánu otvirky, přípravy a dobývání za těchto

p o d m í n e k :

1) K vytvořené finanční rezervě na sanaci a rekultivaci se stavem k 31.12.1999 ve výši 10.682.018,- Kč organizace zajistí vytváření finančních rezerv na sanaci a rekultivaci ve smyslu ustanovení § 31, odst. 6 zákona č. 44/1988 Sb., o ochraně a využití nerostného bohatství (horní zákon), v platném znění, dle povoleného POPD takto:

- tvorba finanční rezervy na sanaci a rekultivaci bude uskutečněna poukázáním níže uvedených částek v jednotlivých letech na analytický účet 451.100 :

2000	4.000.000,- Kč
2001 do roku 2006 (včetně)	3.000.000,- Kč ročně,
2007 do roku 2015 (včetně)	1.000.000,- Kč ročně,

2) K vytvořené finanční rezervě na vypořádání důlních škod se stavem k 31.12.1999 ve výši 600.000,- Kč zajistí organizace ve smyslu ustanovení § 37a, odst. 1 zákona č. 44/1988 Sb., o ochraně a využití nerostného bohatství (horní zákon), v platném znění, vytváření finanční rezervy na vypořádání důlních škod dle povoleného POPD takto:

- tvorba finanční rezervy na vypořádání důlních škod bude počínaje rokem 2000 do roku 2003 (včetně) uskutečněna poukázáním částky 100.000,- Kč ročně na analytický účet 451.200,

- v případě čerpání finanční rezervy na vypořádání důlních škod bude tato nejpozději v následujícím roce doplněna na celkovou navrženou výši 1.000.000,- Kč.

3) Organizace podá na OBÚ v Brně každoročně do 10.1. následného roku písemnou zprávu o inventarizaci finančních rezerv na sanaci a rekultivaci a na vypořádání důlních škod se stavem k 31.12.

4) Tímto rozhodnutím se ruší rozhodnutí o schválení tvorby finanční rezervy na sanaci a rekultivaci a na vypořádání důlních škod vydané OBÚ v Brně dne 4.12.1998 pod č.j. 4908/98 v plném rozsahu.

Odůvodnění:

Organizace OMYA a.s. podala na OBÚ v Brně žádost o povolení hornické činnosti – otvírky, přípravy a dobývání, v dobývacím prostoru (dále jen DP) Dolní Lipová I, ev.č. 6/0221, ze dne 23.5.2000, evidovanou zdejším úřadem dne 25.5.2000 pod č.j. 2552/00. Se žádostí předložila plán otvírky, přípravy a dobývání (dále jen POPD), písemnou a mapovou dokumentaci.

Změna hranic DP Dolní Lipová I, evidenční číslo 6/0221, byla stanovena rozhodnutím OBÚ v Brně č.j. 2807/00 ze dne 12.7.2000, které nabylo právní moci dne 03.08.2000.

Předložený POPD je vypracován pracovníkem žádající organizace – pan [REDAKCE] a schválen závodním lomu – [REDAKCE]

Hranice rozsahu plánované hornické činnosti v DP Dolní Lipová I je vyznačena v provozní důlní mapě, která tvoří přílohu č. 2.1 předloženého POPD. Seznam pozemků a vlastnictví jednotlivých pozemků, na kterých je předmětná hornická činnost plánována, je doložen výpisy údajů z katastru nemovitostí Katastrálního úřadu v Jeseníku ze dne 21.2.2000, 28.2.2000, 7.3.2000, 8.3.2000, 15.5.2000 a 24.5.2000 (příloha č.6). Předmětné pozemky jsou druhu „ostatní plocha, zastavěná plocha, lesní pozemek a ostatní komunikace“. Vlastníci pozemků - organizace OMYA a.s., Lesy ČR a Město Lipová-lázně, vyjádřili souhlas s plánovanou činností na svých pozemcích s tím, že předmětná hornická činnost a činnosti související mohou být na pozemcích v majetku Lesů ČR (LV 18) prováděny po uzavření nájemní smlouvy a vydání souhlasu s odnětím z lesního půdního fondu pro každý konkrétní případ. Tato podmínka je v plném rozsahu zohledněna v podmínce č. 5. části A) tohoto rozhodnutí.

V prostoru předmětného DP do dnešního dne probíhala těžební činnost na základě rozhodnutí o povolení hornické činnosti vydaném OBÚ v Brně dne 2.12.1991 pod č.j. 3934/1991 a rozhodnutí o povolení hornické činnosti vydaném OBÚ v Brně dne 17.1.1992 pod č.j. 4811/1990. Citovaná rozhodnutí jsou tímto rozhodnutím zrušena v plném rozsahu.

Celkové geologické zásoby dotčené tímto POPD (kapitola 1.1.2. textové části) s přepočtem na úroveň 630m n.m. jsou zásoby prozkoumané bilanční volné ve výši :

- vápenec vysokoprocenní	6.136,8 kt
- vápenec ostatní	31.885,1 kt,
z toho vytěžitelné zásoby:	
- vápenec vysokoprocenní	4.816,7 kt
- vápenec ostatní	27.608,3 kt.

Předložený POPD obsahuje i souhrnný plán sanace a rekultivace území dotčeného těžbou, který řeší sanaci formou postupné vnitřní výsypky a následné rekultivace postupným zalesněním, včetně přepočtu nákladů na plánovanou sanaci a rekultivaci předmětného DP (kapitola 1.6.2.). Schválení tvorby rezervy finančních prostředků na sanaci a rekultivace (kapitola 1.6.3.) a na vypořádání důlních škod je řešeno ve výrokové části C) tohoto rozhodnutí.

Organizace na OBÚ v Brně současně s žádostí o povolení hornické činnosti podala žádosti o povolení trhacích prací velkého rozsahu (dále jen TPVR - předložen generel clonových odstřelů) a o povolení trhacích prací malého rozsahu (dále jen TPMR - předložen technologický postup).

Všechna vyjádření účastníků řízení k provádění TPVR a TPMR jsou kladná, jejich případné podmínky jsou tímto rozhodnutím plně respektovány a zohledněny v podmínce č. 4. výrokové části B) tohoto rozhodnutí.

Trhací práce malého a velkého rozsahu jsou tímto rozhodnutím povoleny jako součást hornické činnosti – otvírky, přípravy a dobývání, tedy na pozemcích v dobývacím prostoru Dolní Lipová I specifikovaných ve výrokové části A) tohoto rozhodnutí.

Hmotnosti maximálních dílčích náloží i nálože celkové při TPVR jsou omezeny v bodu č. 3 tohoto rozhodnutí.

Součástí POPD je souhrnný plán sanace a rekultivace území dotčeného těžbou, který řeší sanaci formou postupné vnitřní výsypky a následné rekultivace postupným zalesněním. Předložený POPD obsahuje i přepočtené nákladů na plánovanou sanaci a rekultivaci předmětného DP (kapitola 1.6.2.) v celkové výši 45.400.000,-- Kč. Tvorba rezervy finančních prostředků na sanaci a rekultivace (kapitola 1.6.3.) je v předložené dokumentaci navržena do roku 2015 (včetně) s konečnou výší v roce 2015 41.682.018,-- Kč (k 31.12.1999 vytvořena rezerva 10.682.018,-- Kč). S ohledem na dlouhodobou plánovanou HČ bude další tvorba rezervy na sanaci a rekultivace upřesněna dle skutečných nákladů na jednotlivé etapy.

Součástí dokumentace je i návrh na tvorbu finanční rezervy na vypořádání důlních škod v celkové výši 1.000.000,-- Kč s tvorbou 100.000,-- Kč ročně do roku 2003 (k 31.12.1999 vytvořena rezerva 600.000,-- Kč). V případě čerpání z finanční rezervy na vypořádání důlních škod je organizace povinna doplnit tuto na celkovou navrženou výši 1.000.000,-- Kč nejpozději v roce následujícím po roce, ve kterém byla čerpána.

V souladu s ustanovením § 18, odst. 3 zákona ČNR č. 61/1988 Sb., o hornické činnosti, výbušninách a o státní báňské správě, v platném znění, se konalo dne 03.08.2000 ústní jednání spojené s místním šetřením (termín konání ústního jednání byl stanoven přípisem zdejšího úřadu č.j. 08-2552/00-511-II.vyř ze dne 24.07.2000 - protokol z tohoto jednání byl zaevidován pod č. j. 3768/00). Citovaným přípisem byli všichni známí účastníci řízení (žádající organizace, Obec Lipová - lázně, Obec Vápenná, Lesy ČR s.p. - Lesní správa Javorník) a dotčené orgány státní správy (Obecní úřad Lipová - lázně, Obecní úřad Vápenná, MŽP ČR ÚO pro olomouckou oblast, OkÚ Jeseník-RŽP, OkÚ Jeseník-RRR, OkÚ Jeseník-okresní hygienik, MěÚ Jeseník-odbor výstavby a ŽP, Agentura ochrany přírody a krajiny ČR-středisko Olomouc) srozuměni s tím, že svoje připomínky a návrhy, pokud už nebyly vydány dříve a jsou součástí předložené dokumentace, mohou předat nejpozději při ústním jednání, jinak k nim nemusí být přihlédnuto.

Přítomní účastníci řízení a dotčené orgány státní správy byli na tomto jednání řádně seznámeni s předmětnou žádostí organizace a veškerou související dokumentací a doklady. Byly objasněny skutečnosti uvedené v POPD, v plánu sanace a rekultivace, zejména s odkazem na zajištění bezpečnosti provozu, bezpečnosti života a zdraví, ochranu životního prostředí, veřejných i souvisejících zájmů.

V průběhu řízení byla vydána následující stanoviska účastníků řízení a dotčených orgánů státní správy v předmětné věci :

1. Stanoviska, ve kterých jsou uvedeny omezující podmínky pro provádění povolované hornické činnosti :

OkÚ Jeseník - RŽP

Toto souhrnné vyjádření vydané dne 20.4.2000 pod zn. 1351/2000ŽP/ržp je souhlasné, obsahuje čtyři podmínky vodohospodářského orgánu. Podmínka 2. týkající se báze těžby je

zohledněna v plném rozsahu v podmínce č. 2. výrokové části A) tohoto rozhodnutí. Podmínky 1., 3. a 4. jsou v plném rozsahu zohledněny v podmínce č. 3. výrokové části A) tohoto rozhodnutí.

OkÚ Bruntál – okresní hygienik

Toto vyjádření ze dne 18.4.2000 pod zn. 0795/00/DrG/DrPř/IngF je souhlasné, obsahuje jednu podmínku. Podmínka se týká vypracování hlukové studie a po telefonické dohodě ze dne 31.07.2000 s [REDAKCE] (současně s omluvou neúčasti na stanoveném ústním jednání) je v plném rozsahu zohledněna v podmínce č. 4. výrokové části A) tohoto rozhodnutí s termínem splnění do 31.12.2000.

Lesy české republiky, s.p., LS Javorník

Dne 19.5.2000 byla vydána dvě vyjádření, která obsahují celkem šest podmínek. Podmínka č. 1. se týká trhacích prací a je uvedena v podmínce č. 4. výrokové části B) tohoto rozhodnutí. Ostatní podmínky týkající se hornické činnosti a souhrnného plánu sanace a rekultivace jsou v plném rozsahu zohledněny v podmínce č. 5. výrokové části A) tohoto rozhodnutí.

Agentura ochrany přírody a krajiny, středisko Olomouc

Stanovisko bylo vydáno při ústním jednání dne 03.08.2000 a obsahuje dvě podmínky, které jsou v plném rozsahu zohledněny v podmínce č. 6. výrokové části A) tohoto rozhodnutí.

2. Souhlasná stanoviska bez stanovení podmínek pro provádění povolované hornické činnosti :

MŽP ČR ÚO pro brněnskou oblast

Písemné stanovisko č.j. 870/2/1055/00-Šs ze dne 27.4.2000 je souhlasné, bez připomínek.

OkÚ Jeseník – RRR

Písemné stanovisko č.j. 298/2000/RRR ze dne 27.3.2000 je souhlasné, bez připomínek.

MěÚ Jeseník – správní odbor

Písemné stanovisko č.j. spr. 880/00-Ca ze dne 3.4.2000 je souhlasné, bez námitek.

Obec Lipová - lázně

Písemné stanovisko zn. 1153/00 ze dne 28.04.2000 je souhlasné, bez připomínek.

Obec Vápenná

Písemné vyjádření zn. 353/2000 ze dne 27.04.2000 je souhlasné, bez připomínek.


Předložená žádost o povolení hornické činnosti, POPD, žádost o povolení trhacích prací velkého rozsahu a trhacích prací malého rozsahu byly řádně projednány, podmínky uvedené ve stanoviscích známých účastníků řízení a dotčených orgánů státní správy byly zohledněny v podmínkách tohoto rozhodnutí a proto bylo rozhodnuto tak, jak je ve výrokových částech A), B) a C) tohoto rozhodnutí uvedeno.

Zákonem stanovený správní poplatek 1.000,- Kč pro povolení hornické činnosti (podle zákona č. 368/1992 Sb., o správních poplatcích, v platném znění) byl uhrazen kolkovými známkami.

Zákonem stanovený správní poplatek pro povolení trhacích prací velkého rozsahu ve výši 250.- Kč a správní poplatek pro povolení trhacích prací malého rozsahu ve výši 250.- Kč (podle cit. zákona č. 368/1992 Sb.) byly uhrazeny kolkovými známkami.

Poučení o opravném prostředku:

Proti tomuto rozhodnutí můžete podle ust. § 54 zákona č. 71/1967 Sb., o správním řízení (správní řád) podat odvolání do 15 dnů ode dne doručení k ČBÚ v Praze prostřednictvím OBÚ v Brně.



předseda
Obvodního báňského úřadu v Brně

Za správnost vyhotovení:



- Přílohy:**
- 1 vyhotovení plánu OPD opatřené povolovací doložkou
 - 1 vyhotovení generelu clonových odstřelů
 - 1 vyhotovení technologického postupu TPMR

Rozdělovník:

A) Účastníci řízení:

- 1) OMYA a.s., 790 64 Vápenná - s přílohami
- 2) Obec Lipová - lázně, 790 61 Lipová - lázně
- 3) Obec Vápenná, 790 64 Vápenná
- 4) Lesy ČR, s.p., LS Javorník, Lidická 94, 790 70 Javorník

B) Dotčené orgány státní správy:

- 1) Obecní úřad Lipová - lázně, 790 61 Lipová - lázně
- 2) Obecní úřad Vápenná, 790 64 Vápenná
- 3) MŽP ČR ÚO pro olomouckou oblast, Wellnerova 5, 779 00 Olomouc
- 4) OkÚ Jeseník – k rukám přednosty úřadu – pro RŽP, K.Čapka 1147, 790 01 Jeseník
- 5) OkÚ Jeseník – k rukám přednosty úřadu – pro RRR, K.Čapka 1147, 790 01 Jeseník
- 6) OkÚ Jeseník - okresní hygienik, Fučíkova 1139, 790 01 Jeseník
- 7) MěÚ Jeseník - odbor výstavby a ŽP, Masarykovo nám. 1/167, 790 01 Jeseník
- 8) Agentura ochrany přírody a krajiny ČR, středisko Olomouc, Lafayetteva 13, 772 00 Olomouc 2
- 9) Agentura ochrany přírody a krajiny ČR, Správa Jeskyní na Pomezí, pošta 790 61 Lipová-lázně

Obvodní báňský úřad pro území krajů Moravskoslezského a Olomouckého



Spis. zn.: SBS 26082/2015/OBÚ-05/3

Č. oprávnění: 30/2015 *KS J.*

O P R Á V N Ě N Í

k činnosti podle § 2 písm. b), c), d), e) zákona č. 61/1988 Sb., o hornické činnosti, výbušninách a o státní báňské správě, ve znění pozdějších předpisů.

Obvodní báňský úřad pro území krajů Moravskoslezského a Olomouckého na základě žádosti ze dne 14. 8. 2015 ve smyslu ustanovení § 5 odst. 2 zákona č. 61/1988 Sb., o hornické činnosti, výbušninách a o státní báňské správě, ve znění pozdějších předpisů, vydává oprávnění pro organizaci:

Název organizace: Omya CZ s.r.o.

Sídlo organizace: 790 64 Vápenná, č.p. 445, ČR

IČ: 451 92 715

Zodpovědným zástupcem je:

1. Titul, jméno, příjmení: [redacted] Dat. nar. [redacted]
Bydliště: [redacted]
funkce dle vyhl. ČBÚ č. 298/2005 Sb.: **závodní lomu na lomech s celkovou roční těžbou užitkového nerostu nižší než 500 000 tun**
osvědčení o odb. kvalifikaci č.j.: **SBS/40843/2012/OBÚ-05/415.2/Ing.Ny, ev. č. 4/2013**
vydal: **OBÚ pro území krajů Moravskoslezského a Olomouckého**
2. Titul, jméno, příjmení: [redacted] Dat. nar.: [redacted]
Bydliště: [redacted]
funkce dle vyhl. ČBÚ č. 298/2005 Sb.: **závodní lomu na lomech s celkovou roční těžbou užitkového nerostu nižší než 500 000 tun**
osvědčení o odb. kvalifikaci č.j.: **08539/2007/01/001, ev. č. 0360**
vydal: **OBÚ v Brně**
funkce dle vyhl. ČBÚ č. 298/2005 Sb.: **báňský projektant pro hornickou činnost a pro činnost prováděnou hornickým způsobem v rozsahu § 2 písm. b), c), d), e), g) a § 3 písm. a), h) zákona č. 61/81988 Sb., ve znění pozdějších předpisů**
osvědčení o odb. kvalifikaci č.j.: **08539/2007/01/002, ev. č. 0361**
vydal: **OBÚ v Brně**

Předmět činnosti:

Hornická činnost dle ustanovení § 2 zákona č. 61/1988 Sb., ve znění pozdějších předpisů, písmeno:

- b) otvírka, příprava a dobývání výhradních ložisek,
- c) zřizování, zajišťování a likvidace důlních děl a lomů,
- d) úprava a zušlechťování nerostů prováděné v souvislosti s jejich dobýváním,
- e) zřizování a provozování odvalů, výsypek a odkališť při činnostech uvedených v písmenech b) až d),

ve smyslu uvedeného zákona.

Oprávnění se vydává na dobu: **neurčitou**

Oprávnění se vydává na základě žadatelem splněných podmínek podle výše uvedeného zákona.

Poučení:

Podle § 81 a násl. zákona č. 500/2004 Sb., správní řád, ve znění pozdějších předpisů, lze proti tomuto rozhodnutí podat odvolání ve lhůtě 15 dnů ode dne jeho oznámení k Českému báňskému úřadu v Praze podáním u Obvodního báňského úřadu pro území krajů Moravskoslezského a Olomouckého.

Tímto se ruší dříve vydané oprávnění Obvodního báňského úřadu v Ostravě Spis. Zn. S 0327/2009-3-415.3/lng.Ny/Ca, č.j. 8806/2009, č. oprávnění 107/2009 ze dne 20. 10. 2009.

V Ostravě, dne: **4. 9. 2015**



[redacted]
předseda

**Obvodního báňského úřadu
pro území krajů Moravskoslezského a Olomouckého**

