



## Zákres stromů - tahová zkouška, akustický tomograf



500 m

1 : 18 000

© Pripěvatele OpenStreetMap, RÚIAN: © ČUZK, Katastr: © ČUZK

Vytisknuto v mapovém řešení Spinbox společnosti © T-MAPY



## č. 1 - Fraxinus e. - tahová zkouška



20 m

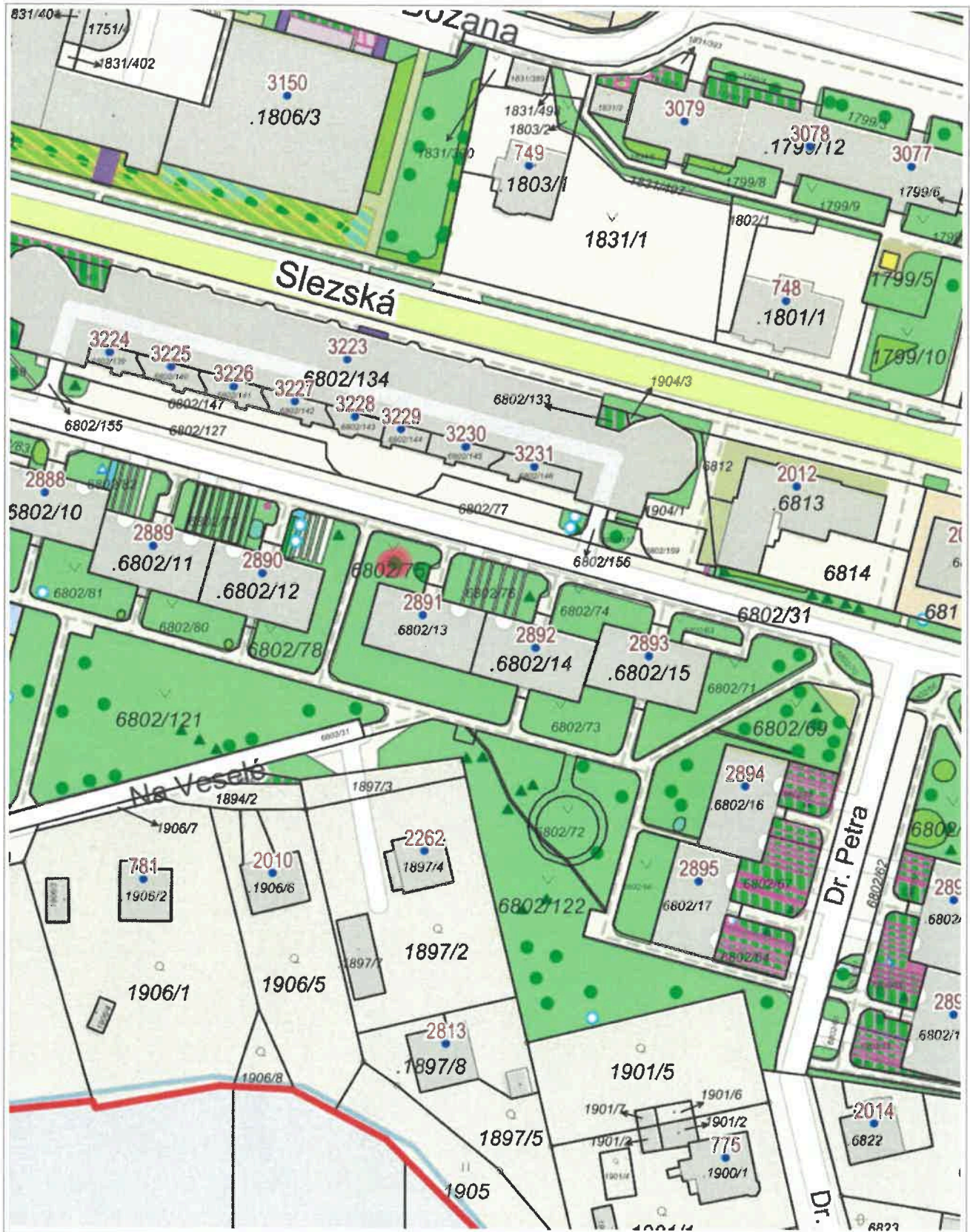
1 : 1 000

© Přispěvatelé OpenStreetMap, RÚIAN: © ČÚZK, Katastr: © ČÚZK

Vytištěno v mapovém řešení Spinbox společnosti © T-MAPY



## č. 2 - Aesculus h. - tahová zkouška



20 m

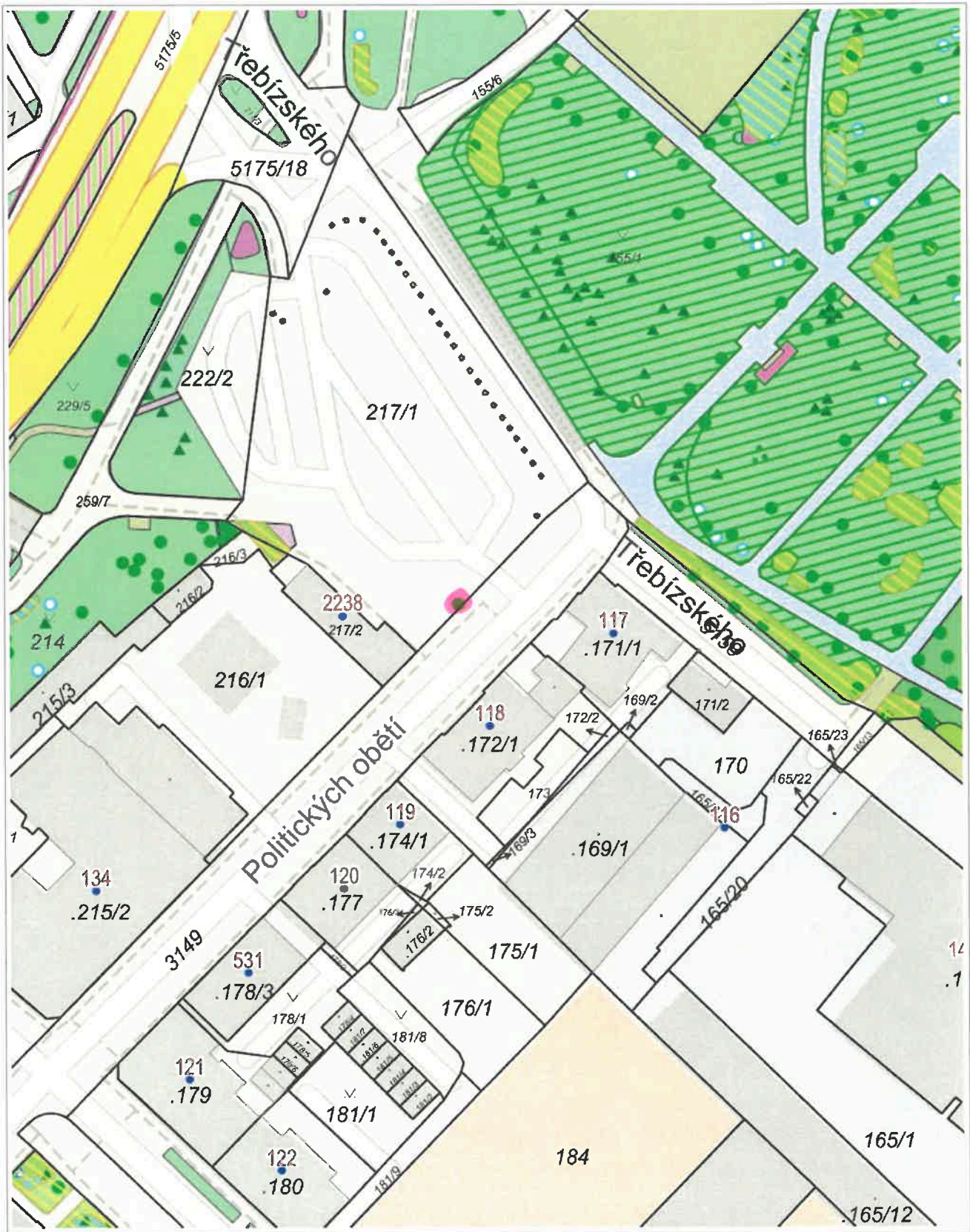
1 : 1 000

© Přispěvatelé OpenStreetMap. RÚIAN: © ČÚZK, Katastr: © ČÚZK

Vytisknuto v mapovém řešení Spinbox společnosti © T-MAPY



### č. 3 - Fraxinus e. - tahová zkouška



20 m

1 : 1 000

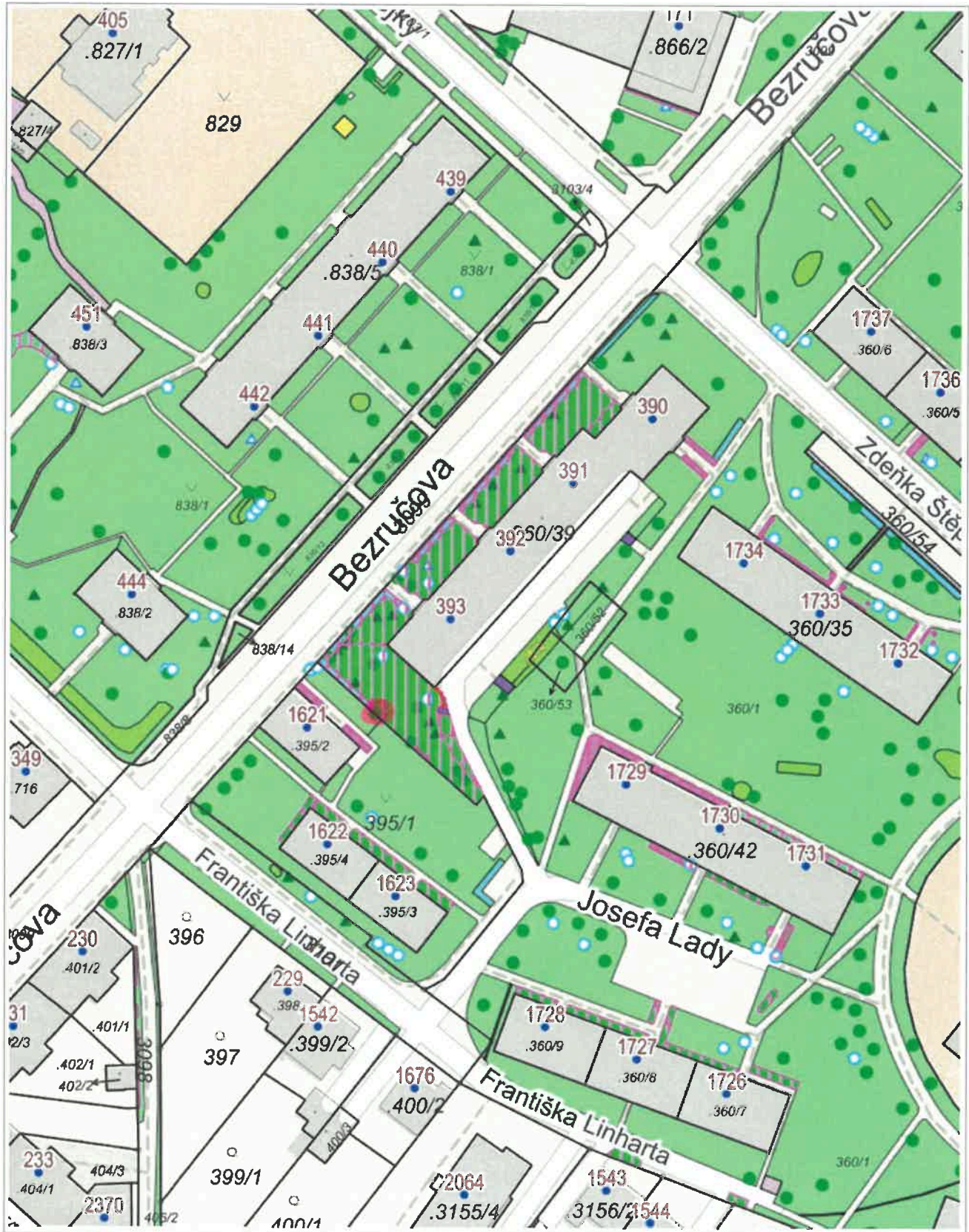
© Přispěvatelé OpenStreetMap, RÚIAN: © ČÚZK, Katastr: © ČÚZK

Vytisknuto v mapovém řešení Spinbox společnosti © T-MAPY





## č. 6 - Fagus s. - tahová zkouška



20 m

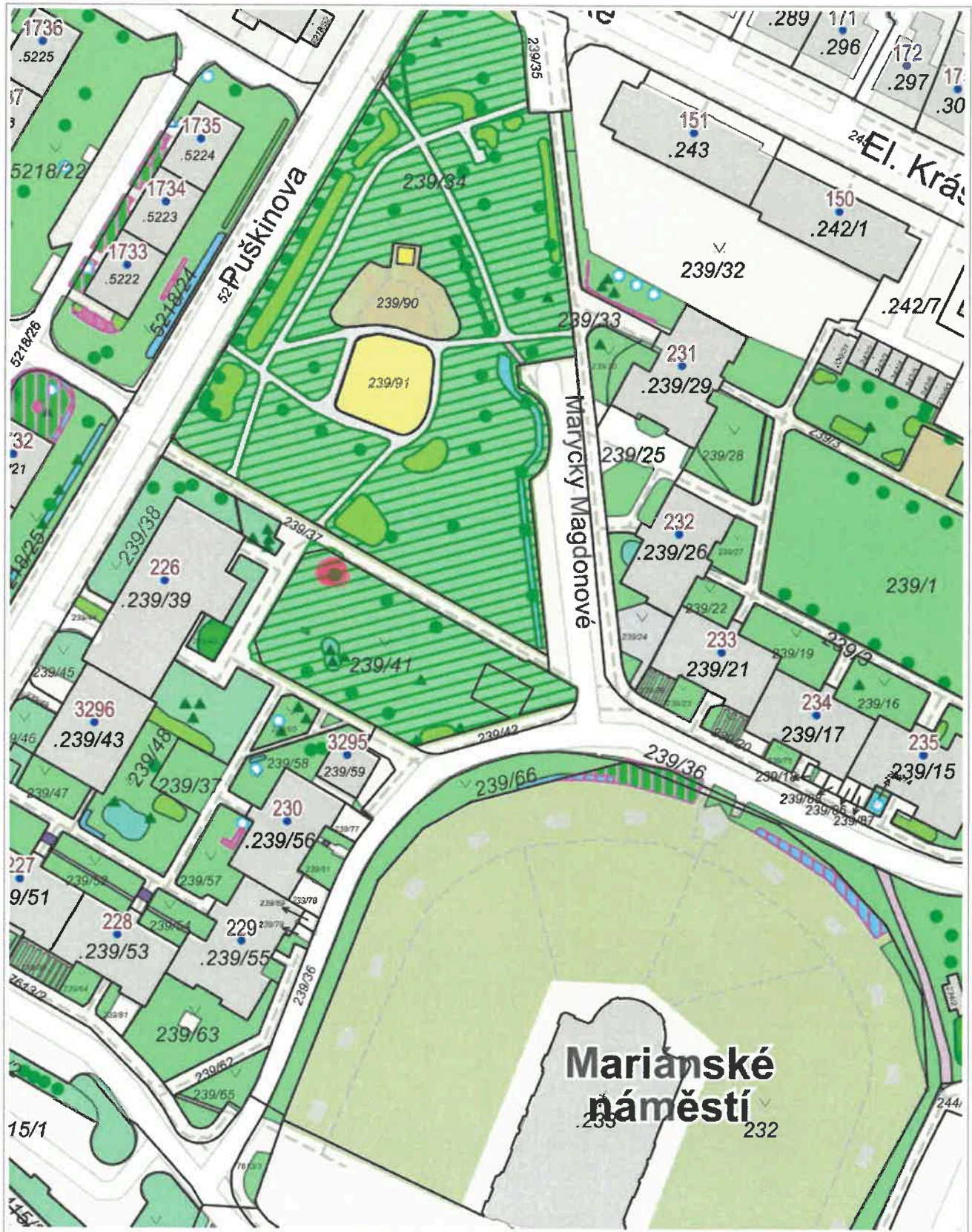
1 : 1 000

© Pripěvatele OpenStreetMap, RUIAN. © ČÚZK. Katastr: © ČÚZK

Vytisknuto v mapovém řešení Spinbox společnosti © T-MAPY



## č. 7 - Aesculus - akustický t.



20 m

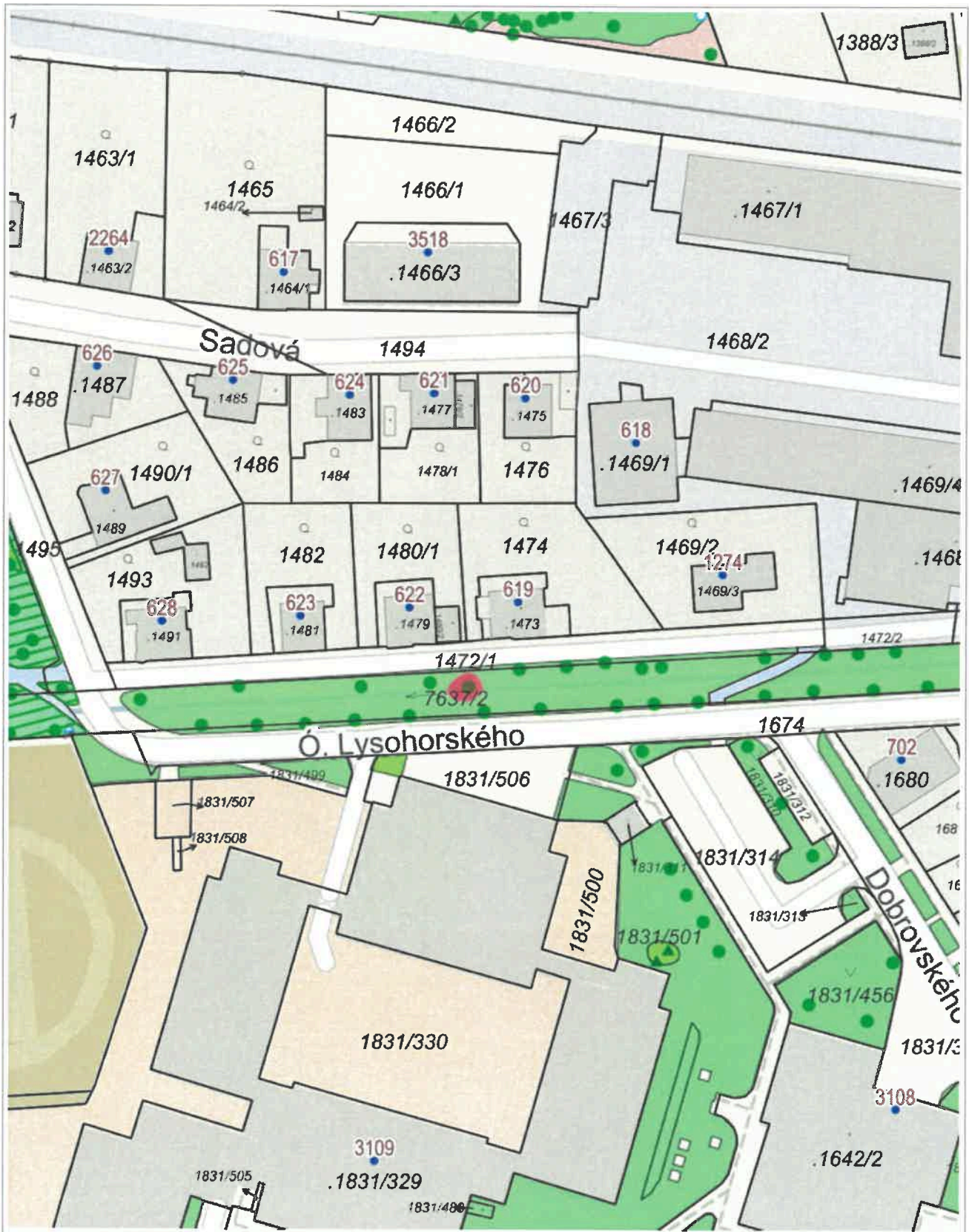
1 : 1 000

© Pripěvatelé OpenStreetMap, RÚIAN: © ČÚZK, Katastr: © ČÚZK

Vytisřeno v mapovém řešení Spinbox společnosti © T-MAPY



## č. 8 - Betula p. - akustický t.



20 m

1 : 1 000

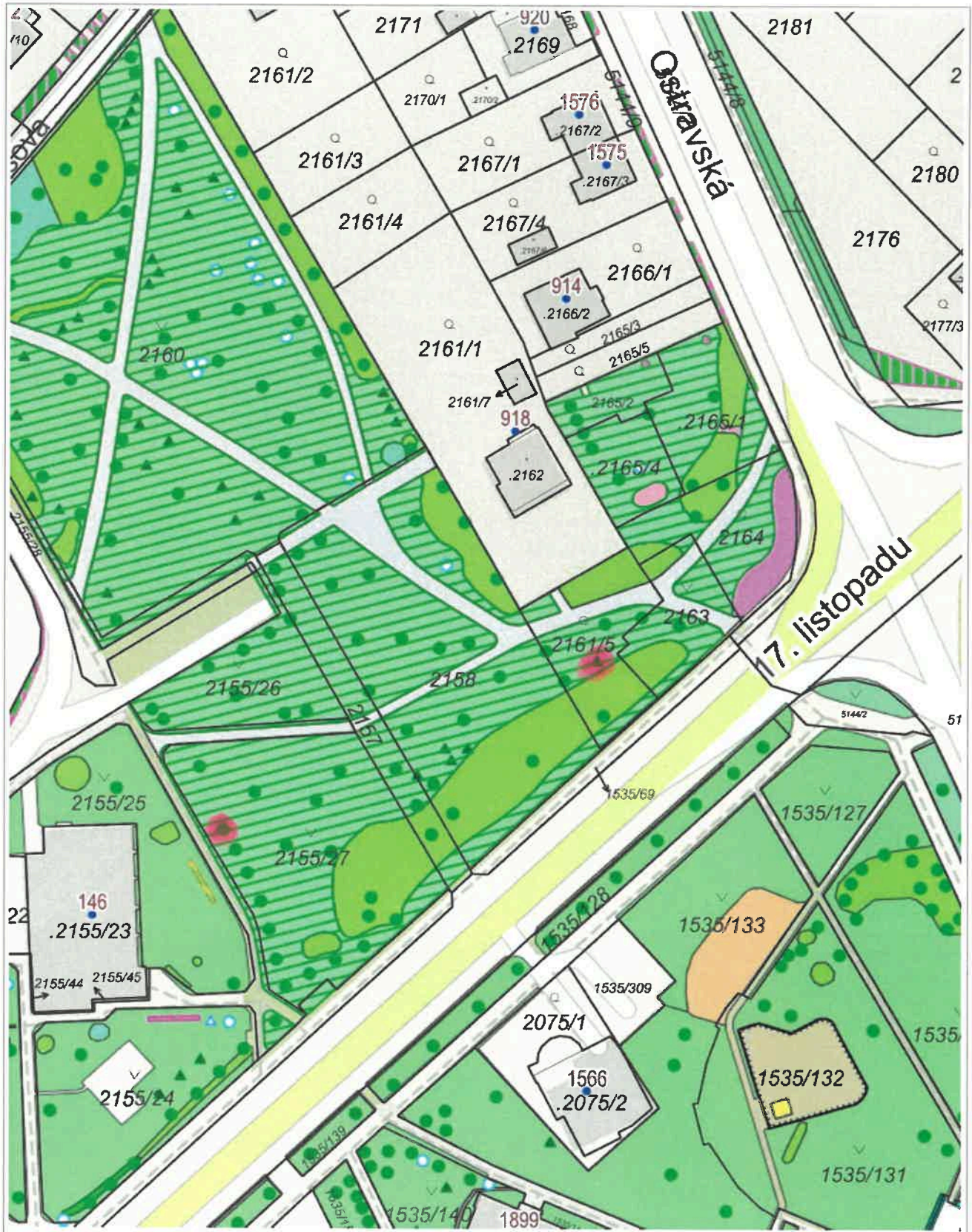
© Pripsevatelé OpenStreetMap, RÚIAN: © ČUZK, Katastr: © ČUZK

Vytisťeno v mapovém řešení Spinbox společnosti © T-MAPY





# č. 9, 10 - Salix, Picea - akustický t.



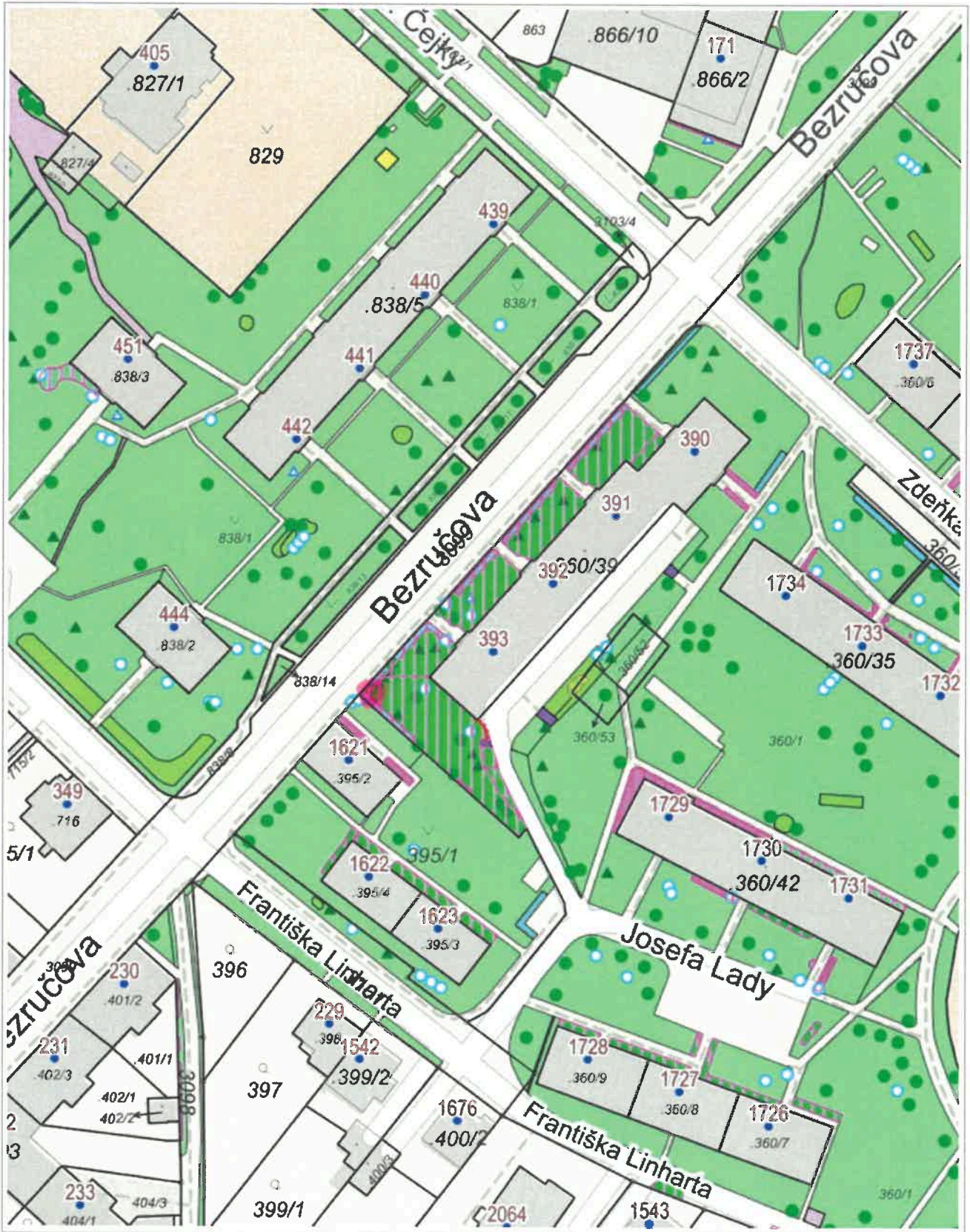
1 : 1 000

© Přispěvatelé OpenStreetMap, RUIAN: © ČÚZK, Katastr: © ČÚZK

Vytisknuto v mapovém řešení Spinbox společnosti © T-MAPY



# č. 11 - Fagus - akustický t.



20 m

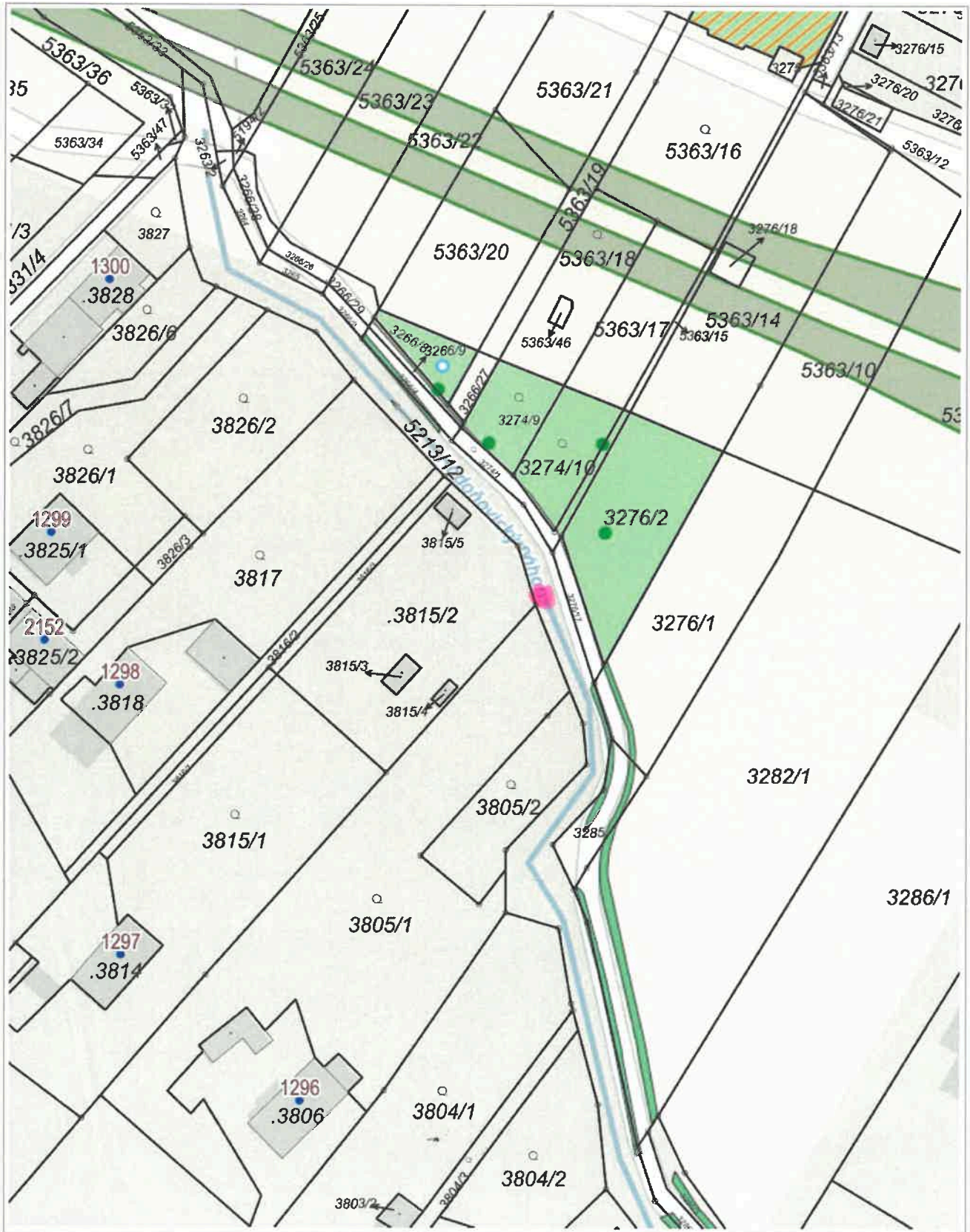
1 : 1 000

© Pripěvatelé OpenStreetMap, RUIAN: © ČÚZK, Katastr: © ČÚZK

Vytisknuto v mapovém řešení Spinbox společnosti © T-MAPY



## č. 12 - Tilia - akustický t.



20 m

1 : 1 000

© Pripěvatelé OpenStreetMap, RÚIAN: © ČÚZK, Katastr: © ČÚZK

Vytištěno v mapovém řešení Spinbox společnosti © T-MAPY