

DAROVACÍ SMLOUVA

č. S 515/22/157

č. S/OM/6019/23/PCH

dle ustanovení § 2055 a násl. zákona č. 89/2012 Sb., občanský zákoník,
ve znění pozdějších předpisů (dále jen „občanský zákoník“)

Lesy České republiky, s.p.

se sídlem Přemyslova 1106/19, Nový Hradec Králové, 500 08 Hradec Králové

IČO: 421 96 451

DIČ: CZ42196451

zapsaný v obchodním rejstříku vedeném Krajským soudem v Hradci Králové, oddíl AXII,
vločka 540zastoupený: [redacted] Oblastního ředitelství východní Čechy,
na základě pověření ze dne 09. 01. 2023

bankovní spojení: Komerční banka, a.s., pobočka Chrudim

číslo účtu: 19-5223320207/0100

(dále jako „obdarovaný“) na straně jedné

a

Pardubický kraj

se sídlem Komenského náměstí 125, Pardubice – Staré Město, 530 02 Pardubice

IČO: 70892822

zastoupený: JUDr. Martinem Netolickým, Ph.D., hejtmanem

(dále jako „dárce“) na straně druhé

(obdarovaný i dárce dále též společně jako „smluvní strany“ a každý jednotlivě jako „smluvní strana“)

uzavírají níže uvedeného dne, měsíce a roku tuto Darovací smlouvu (dále jen „smlouva“):

I.**Úvodní ustanovení**

1. Dárce tímto prohlašuje, že je výlučným vlastníkem následujících nemovitých věcí –
pozemků:

Parcelní číslo	Druh pozemku	Způsob využití	Výměra v m ²	Katastrální území	LV	Obec
589	ostatní plocha	silnice	21091	Hodonín u Nasavrck	358	Hodonín
902/2	ostatní plocha	ostatní komunikace	1424	Nasavrky	294	Nasavrky

vše zapsáno v katastru nemovitostí u Katastrálního úřadu pro Pardubický kraj,
Katastrálního pracoviště Chrudim (dále jen „předmětné pozemky“).

2. Dárce dále prohlašuje, že je vlastníkem původní silnice III. třídy č. 344 36, která se na předmětných pozemcích nachází.
3. **Pozemek p. č. 589 v k. ú. Hodonín u Nasavrck, pozemek p. č. 902/2 v k. ú. Nasavrky a původní silnice III. třídy č. 344 36** jsou dále označovány jako „dar“.

II.

Popis předmětu daru

1. Dárce na základě této smlouvy daruje dar uvedený v čl. I. této smlouvy se všemi součástmi a příslušenstvím, a to:
 - pozemek označený jako **p. č. 589**, ostatní plocha – silnice, v obci Hodonín a katastrálním území **Hodonín u Nasavrck**. Účetní hodnota převáděného pozemku je 369.093,- Kč (slovy: tři sta šedesát devět tisíc devadesát tři korun českých).
 - pozemek označený jako **p. č. 902/2** ostatní plocha – ostatní komunikace, v obci a katastrálním území **Nasavrky**. Účetní hodnota převáděného pozemku je 27.660,- Kč (slovy: dvacet sedm tisíc šest set šedesát korun českých).
 - **úsek původní silnice III. třídy č. 344 36** v obci Hodonín a katastrálním území Hodonín u Nasavrck a v obci a katastrálním území Nasavrky v délce cca 2,800 km, který se nachází v lesním úseku. Účetní hodnota převáděného úseku komunikace činí 1.156.010,- Kč (slovy: jeden milion jedno sto padesát šest tisíc deset korun českých).
2. Úsek silnice III. třídy č. 344 36 v obci Hodonín a katastrálním území Hodonín u Nasavrck a ve městě Nasavrky, místní části Nová Ves a katastrálním území Nasavrky, okres Chrudim, byl Rozhodnutím Krajského úřadu Pardubického kraje, ODSH – oddělení silničního hospodářství, č. j.: KrÚ 21302/2023 ze dne 28. 2. 2023, které nabylo právní moci dne 17. 3. 2023, vyřazen ze silniční sítě Pardubického kraje. Tímto Rozhodnutím se vyřazený úsek silnice III. třídy č. 344 36 stává účelovou komunikací. Smluvní strany prohlašují, že podle § 30 odst. 4 vyhlášky č. 357/2013 Sb., o katastru nemovitostí (katastrální vyhláška), ve znění pozdějších předpisů, že změna způsobu využití je v terénu již uskutečněna. Ohlašovaná změna byla uskutečněna bez územního rozhodnutí nebo bez územního souhlasu stavebního úřadu. Toto rozhodnutí je nedílnou součástí smlouvy jako příloha č. 1.

III.

Stav předmětu daru

1. Dárce prohlašuje, že ke dni podpisu této smlouvy není dar včetně součástí a příslušenství poskytnut do užívání třetím osobám, že ke dni podpisu této smlouvy neuzavřel smlouvu o převodu vlastnického práva týkajícího se daru s jinými osobami a že v právu nakládat s darem není nikterak omezen.
2. Dárce prohlašuje, že na daru neváznou žádné závazky, dluhy, věcná práva, právo stavby ani jiné právní vady.
3. Dárce se zavazuje, že po podpisu této smlouvy s darem nebude nikterak nakládat, zejména ho nepřevéde na třetí osobu a ani jej jinak nezatíží jakýmikoliv právy ve prospěch třetích osob.

4. Pokud prohlášení dárce učiněná v tomto článku jsou nebo se ukáží být nepravdivými, je obdarovaný oprávněn od této smlouvy odstoupit.
5. Pro případ, že by nedošlo k převodu vlastnického práva k daru ve prospěch České republiky s právem hospodařit pro Lesy České republiky, s.p., je obdarovaný oprávněn od této smlouvy odstoupit.
6. Smluvní strany ujednaly, že nebezpečí škody na nemovitých věcech (daru) přechází na obdarovaného dnem nabytí vlastnického práva obdarovaným.

IV.

Vklad do katastru nemovitostí, poplatky

1. Návrh na vklad vlastnického práva a práva hospodařit k daru do katastru nemovitostí podá obdarovaný, a to po podpisu této smlouvy.
2. Poplatek spojený s návrhem na vklad vlastnického práva do katastru nemovitostí se zavazuje zaplatit obdarovaný.
3. Po převodu vlastnického práva k předmětu daru na základě této smlouvy se vlastníkem předmětu daru stane Česká republika, když Lesům ČR, s.p. bude svědčit právo hospodařit.
4. Za den předání předmětu daru se považuje den nabytí vlastnického práva obdarovaným.

V.

Criminal Compliance doložka

1. Smluvní strany níže svým podpisem stvrzují, že v průběhu vyjednávání o této smlouvě vždy jednaly a postupovaly čestně, transparentně a v souladu s veškerými právními předpisy, a že takto budou jednat i při jejím plnění.
2. Smluvní strany prohlašují, že v souvislosti s touto smlouvou vyvinou maximální úsilí, aby žádné ze smluvních stran, včetně jejich zaměstnanců, nemohla být přičtena trestní odpovědnost dle příslušných právních předpisů.
3. Dárce prohlašuje, že se seznámil se zásadami, hodnotami a cíli definovanými Criminal Compliance Programem Lesů České republiky, s.p., jehož nedílnou součástí jsou rovněž Etická pravidla podniku (viz www.lesy.cz), a že tyto bude v co nejširším možném rozsahu respektovat.

VI.

Závěrečná ujednání

1. Práva a povinnosti touto smlouvou výslovně neupravené se řídí příslušnými ustanoveními občanského zákoníku o darovací smlouvě. Ukáže-li se některé ustanovení této smlouvy neplatné, nemá tato skutečnost vliv na platnost ostatních ustanovení.
2. Tuto smlouvu lze měnit či doplňovat pouze formou písemných dodatků podepsaných oběma smluvními stranami.
3. Tato smlouva nabývá platnosti dnem jejího podpisu oběma smluvními stranami. Pokud tato smlouva podléhá povinnosti uveřejnění dle zákona č. 340/2015 Sb., o zvláštních podmínkách účinnosti některých smluv, uveřejňování těchto smluv a o registru smluv (zákon o registru smluv), ve znění pozdějších předpisů, nabývá účinnosti dnem jejího


uveřejnění v souladu se zmíněným zákonem; smluvní strany pro tyto případy vyjadřují svůj souhlas s uveřejněním celého znění smlouvy včetně metadat, a to v rozsahu a způsobem stanoveným zákonem. V ostatních případech tato smlouva nabývá účinnosti dnem jejího podpisu oběma smluvními stranami. Smluvní strany se dohodly, že dárce bezodkladně po uzavření této smlouvy odešle smlouvu k řádnému uveřejnění do registru smluv vedeného Ministerstvem vnitra ČR. O uveřejnění smlouvy dárce bezodkladně informuje obdarovaného, nebyl-li kontaktní údaj této smluvní strany uveden přímo v registru smluv jako kontakt pro notifikaci o uveřejnění.

4. Smluvní strany prohlašují, že žádná část smlouvy nenaplnuje znaky obchodního tajemství (§ 504 občanského zákoníku).
5. Tato smlouva je vyhotovena ve třech vyhotoveních, z nichž po jednom vyhotovení obdrží každá smluvní strana a jedno vyhotovení je určeno pro účely vkladového řízení u příslušného katastrálního úřadu.
6. Darovací smlouva byla schválena usnesením Zastupitelstva Pardubického kraje č. 2/326/23 ze dne 19.9.2023. Dárce prohlašuje, že záměr kraje byl zveřejněn v době od 9.8.2023 do 19.9.2023.
7. Smluvní strany prohlašují, že si tuto smlouvu před jejím podpisem přečetly, jejímu obsahu rozumí a bez výhrad s ním souhlasí. Smlouva je vyjádřením jejich pravé, skutečné, svobodné a vážné vůle, na důkaz čehož níže připojují, prosty omylu, své podpisy.
8. Nedílnou součástí této smlouvy jsou tyto přílohy:
Příloha č. 1 – Rozhodnutí Krajského úřadu Pardubického kraje č. j.: KrÚ 21302/2023 ze dne 28. 2. 2023 s vyznačenou právní mocí


V Hradci Králové, dne - 6 -09- 2023

V Pardubicích, dne 03. 10. 2023

Za obdarovaného:




ORŘ východní Čechy
Lesy České republiky, s.p.



Za dárce:






JUDr. Martin Netolický
hejtman
Pardubický kraj







**Krajský úřad
Pardubického kraje**
ODSH - oddělení silničního hospodářství

Číslo jednací: KrÚ 21302/2023
Spisová značka: SpKrÚ 12983/2023 ODSH OSH
Vyřizuje: 
Telefon: 
E-mail: 

Datum: 28.02.2023

ROZHODNUTÍ



Krajský úřad Pardubického kraje, odbor dopravy a silničního hospodářství, oddělení silničního hospodářství, jako silniční správní úřad ve věcech silnic I. třídy, příslušný podle § 40 odst. 3 písm. d) zákona č. 13/1997 Sb., o pozemních komunikacích ve znění pozdějších předpisů (dále jen „zákon o pozemních komunikacích“), v řízení vedeném podle zákona č. 500/2004 Sb., správní řád, ve znění pozdějších předpisů (dále jen „správní řád“), na základě žádosti příspěvkové organizace - Správa a údržba silnic Pardubického kraje, IČO: 00085031, se sídlem Doubravice 98, 533 53 Pardubice ze dne 02.02.2023, ve věci provedení změny v silniční síti Pardubického kraje – úsek silnice III. třídy č. 344 36 v obci Hodonín a katastrálním území Hodonín u Nasavrky a ve městě Nasavrky, místní části Nová Ves a katastrálním území Nasavrky, okres Chrudim, rozhodl podle ustanovení § 3 a § 40 odst. 3 písm. b) zákona o pozemních komunikacích, v souladu s ustanovením § 67 – 69 zákona č. 500/2004 Sb., správní řád, ve znění pozdějších předpisů o změně kategorie pozemní komunikace na území okresu Chrudim, Pardubický kraj,

takto:

Ze silniční sítě Pardubického kraje se vyřazuje:

v obci Hodonín a katastrálním území Hodonín u Nasavrky a ve městě Nasavrky, místní části Nová Ves a katastrálním území Nasavrky (okr. Chrudim)

úsek silnice III. třídy č. 344 36 v délce 2,800 km, který začíná v km 0,475 provozního staničení v místě začátku lesního úseku za místní částí Nová Ves a končí v km 3,275 provozního staničení v místě křižovatky se silnicí II. třídy č. 344 (UB 1344A091)

Na vyřazovaném úseku se nenachází žádný mostní objekt.

Údaje o délkách vycházejí z provozního staničení zpracovaného podle údajů uzlového lokalizačního systému Silniční databanky Ostrava.

Od právní moci tohoto rozhodnutí se vyřazený úsek silnice III. třídy č. 344 36 stává účelovou komunikací. Rozhodnutím dochází ke změně kategorie pozemní komunikace ze silnice na účelovou komunikaci.

Nedílnou součástí tohoto rozhodnutí je snímek silniční mapy s vyznačením požadované změny v silniční síti Pardubického kraje.

Účastníci řízení (§ 27 odst. 1 správního řádu):

Správa a údržba silnic Pardubického kraje, Doubravice 98, 533 53 Pardubice, IČO: 00085031

Účastníci řízení (§ 27 odst. 2 správního řádu):

Lesy České republiky, s.p., Přemyslova 1106/19, 500 08 Hradec Králové, IČO: 42196451

Odůvodnění:

Správa a údržba silnic Pardubického kraje, příspěvková organizace, IČO: 00085031, se sídlem Doubravice 98, 533 53 Pardubice (dále jen „žadatel“) podala dne 02.02.2023 na Krajský úřad Pardubického kraje, odbor dopravy a silničního hospodářství, oddělení silničního hospodářství, jako příslušný silniční správní úřad rozhodující o zařazení pozemní komunikace do kategorie silnice II. a III. třídy a o změně kategorie nebo třídy žádost o provedení změny v silniční síti Pardubického kraje – úsek silnice III/344 36 Hodonín u Nasavrk, okres Chrudim č.j. SÚSPK 986/2023 ze dne 02.02.2023.

Přílohou žádosti byl snímek silniční mapy s vyznačením požadované změny v silniční síti Pardubického kraje. Příloha je připojena k tomuto rozhodnutí a tvoří jeho nedílnou součást. Dále byla předložena smlouva o smlouvě budoucí darovací č. S/OM/5462/22/PCH ze dne 09.01.2023 uzavřená mezi Pardubickým krajem (budoucí dárce), IČO: 70892822 a státním podnikem Lesy České republiky (budoucí obdarovaný), IČO: 42196451; stanovisko Městského úřadu Chrudim, odbor dopravy, oddělení dopravy a komunikací k záměru změny v silniční síti č.j. CR 006873/2023 ODP/Pe ze dne 24.01.2023 a odborné souhlasné stanovisko Agentury logistiky, Regionální středisko vojenské dopravy Hradec Králové vydané dne 17.01.2023 pod č.j. MO 41485/2023-5512HK.

Silniční správní úřad dne 06.02.2023 písemností č.j. KrÚ 13582/2023 oznámil všem známým účastníkům řízení a dotčeným orgánům zahájení správního řízení. Účastníci řízení mohli ve lhůtě do 15 dnů od obdržení oznámení uplatnit ve věci připomínky či námítky, dotčené orgány svá stanoviska.

Dne 08.02.2023 obdržel Krajský úřad Pardubického kraje, odbor dopravy a silničního hospodářství, oddělení silničního hospodářství k oznámení o zahájení řízení o změně v silniční síti vyjádření od Ředitelství silnic a dálnic ČR, odboru dopravního inženýrství, zn. RSD-17544/2023-2 vydané dne 07.02.2023. Ve vyjádření Ředitelství silnic a dálnic ČR uvádí, že z pohledu ústřední evidence silnic nemá k navrhované změně, tj. vyřazení úseku silnice III/34436 ze sítě silnic III. třídy v délce 2,800 km, a to od km 0,475 provozního staničení (začátek lesního úseku za místní částí Nová Ves) do km 3,275 provozního staničení (křižovatka se silnicí II/344, UB 1344A091) námítky.

Od právní moci tohoto rozhodnutí dochází ke změně kategorie pozemní komunikace ze silnice na účelovou komunikaci.


Do doby převodu vlastnického práva k dotčené pozemní komunikaci vykonává všechna vlastnická práva a povinnosti k této pozemní komunikaci její dosavadní vlastníci

Silniční správní úřad neshledal důvody, které by bránily vydání rozhodnutí, a proto rozhodl jak ve výroku uvedeno.


Poučení:

Proti tomuto rozhodnutí je možné podat odvolání, a to ve lhůtě 15 dnů ode dne jeho oznámení k Ministerstvu dopravy ČR, které o odvolání rozhodne, a to cestou Krajského úřadu Pardubického kraje, odbor dopravy a silničního hospodářství. První den lhůty je den následující po dni jeho oznámení.

otisk úředního razítka



ve



Příloha: dle textu

Obdrží:

Účastníci řízení:

Správa a údržba silnic Pardubického kraje, Doubravice 98, 533 53 Pardubice
Lesy České republiky, s.p., Přemyslova 1106/19, 500 08 Hradec Králové

Dotčené orgány:

Ministerstvo dopravy, odbor pozemních komunikací, nábř. Ludvíka Svobody 1222/12, 110 15 Praha 1
Městský úřad Chrudim, odbor dopravy, oddělení dopravy a komunikací, Pardubická 67, 537 16 Chrudim

Na vědomí:

Ředitelství silnic a dálnic ČR, odbor dopravního inženýrství, Čerčanská 2023/12, 140 00 Praha 4
Regionální úřad vojenské dopravy Hradec Králové, Velké náměstí 33, 500 01 Hradec Králové
Krajský úřad Pardubického kraje, odbor majetkový, stavebního řádu a investic, Komenského náměstí 120,
532 11 Pardubice
Vojenský geografický a hydrometeorologický úřad, Čs. odboje 676, 518 01 Dobruška

