

**PODCHOD Č.1**

- p.p.č. 2317/1 v k.ú. Dolní Ředice:
- tlakové kanalizační potrubí PE100 RC2 D110
  - délka uložení 13m
  - celková plocha zásahu 40m<sup>2</sup>

**LEGENDA:**



- NAVŘZENÝ HLAVNÍ ŘAD TLAKOVÉ KANALIZACE  
 DOMOVNÍ ČERPACÍ JÍMKA S PODRUŽNÝM ŘÁDEM TLAKOVÉ KANALIZACE  
 OSA VODNÍHO TOKU  
 DOTČENÝ POZEMEK HLAVNÍM ŘÁDEM TLAKOVÉ KANALIZACE  
 ROZSAH VĚCNÉHO BŘEMENE



k.ú. Dolní Ředice

**DOTČENÝ POZEMEK:** parc.č.: 2317/1 v k.ú. Dolní Ředice

**VLASTNÍK POZEMKU:** Povodí Labe, státní podnik, Víta Nejedlého 951/8, Slezské Předměstí, 50003 Hradec Králové

**SOUHLASÍM S UMÍSTĚNÍM A PROVEDENÍM STAVEBNÍHO ZÁMĚRU:**

.....  
 podpis

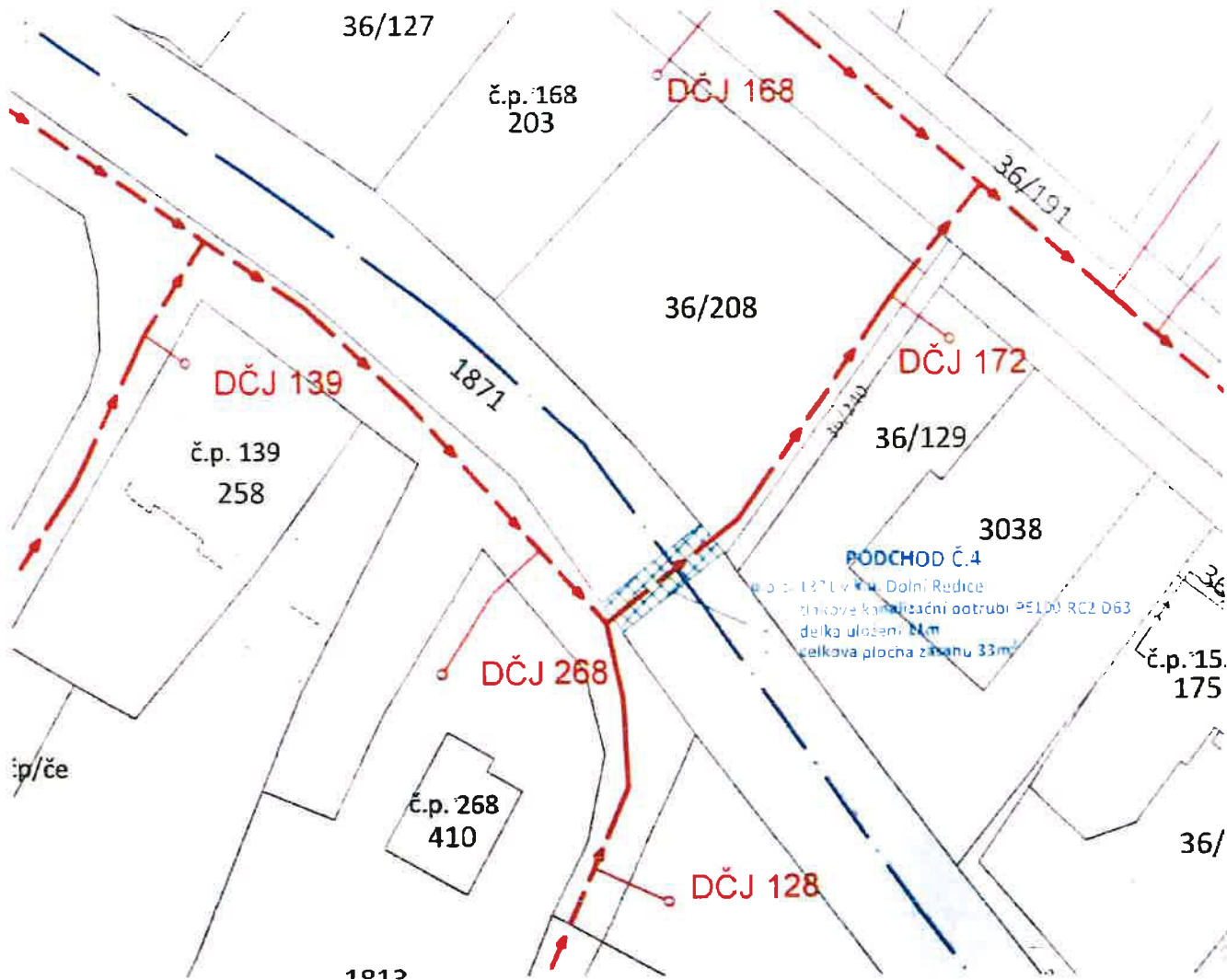
.....  
 datum narození / IČO

Vlastník pozemku dle ust. § 184a zákona č. 183/2006 Sb., o územním plánování a stavebním řádu, ve znění pozdějších předpisů, souhlasí s umístěním a provedením stavebního záměru, v souladu s tímto situačním výkresem, na pozemcích vyznačených v situaci.

<b>SPLAŠKOVÁ TLAKOVÁ KANALIZACE OBCE DOLNÍ ŘEDICE</b>		XXX
SITUAČNÍ VÝKRES S VYZNAČENÍM SOUHLASU VLASTNÍKA POZEMKU		
Kraj: Pardubický	Obec: Dolní Ředice	Stupeň: DSP
Investor: Obec Dolní Ředice, Holická 210, 533 75 Dolní Ředice		







LEGENDA:

- NAVRŽENÝ HLAVNÍ ŘÁD TLAKOVÉ KANALIZACE
- DOMOVNÍ ČERPAČÍ JÍMKA S PODRUŽNÝM ŘÁDEM TLAKOVÉ KANALIZACE
- OSA VODNÍHO TOKU
- DOTČENÝ POZEMEK HLAVNÍM ŘÁDEM TLAKOVÉ KANALIZACE
- ROZSAH VĚCNÉHO BŘEMENE



k.ú. Dolní Ředice

DOTČENÝ POZEMEK: parc.č.: 1871 v k.ú. Dolní Ředice

VLASTNÍK POZEMKU: Povodí Labe, státní podnik, Víta Nejedlého 951/8, Slezské Předměstí, 50003 Hradec Králové

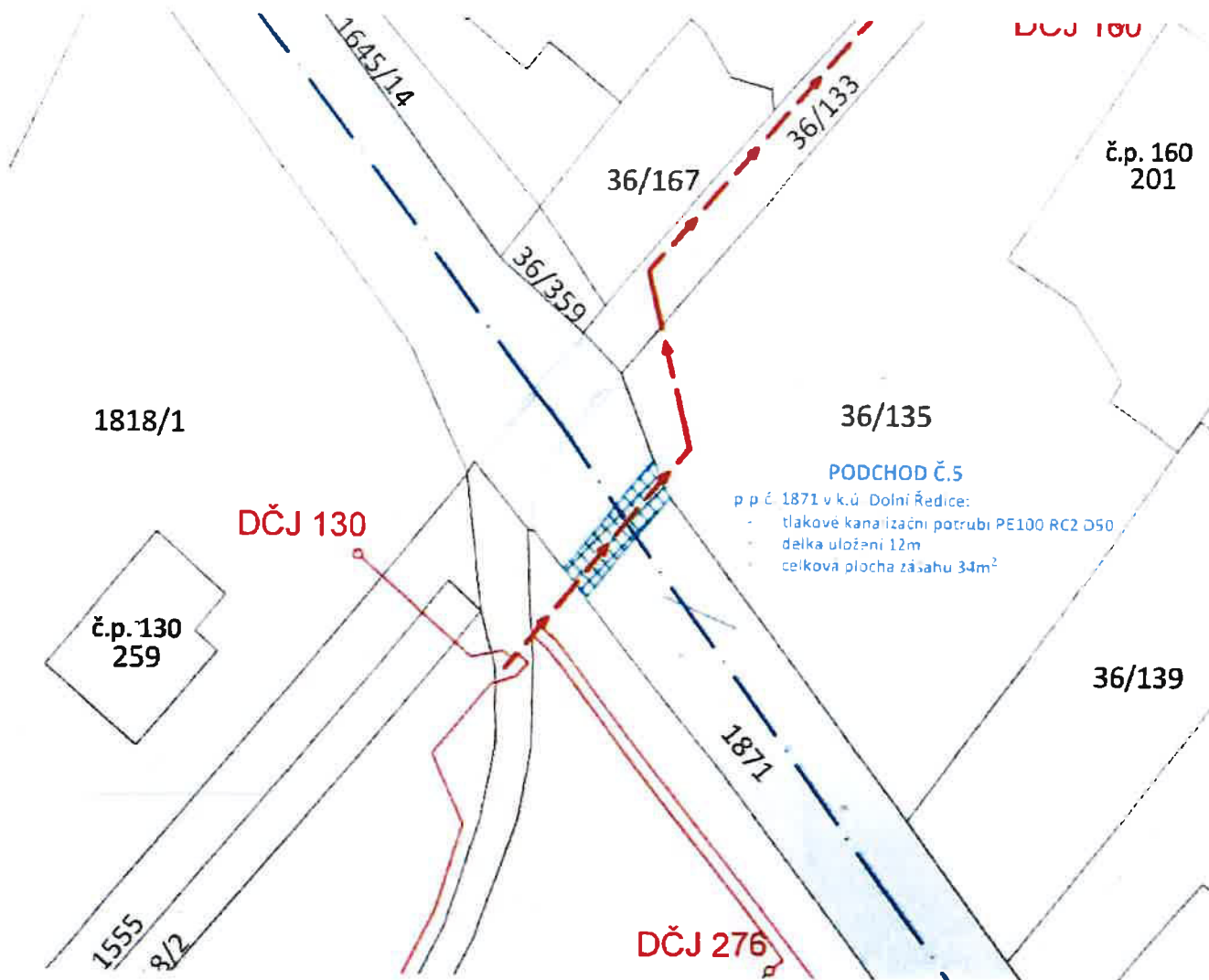
SOUHLASÍM S UMÍSTĚNÍM A PROVEDENÍM STAVEBNÍHO ZÁMĚRU:

.....  
podpis

.....  
datum narození / IČO

Vlastník pozemku dle ust. § 184a zákona č. 183/2006 Sb., o územním plánování a stavebním řádu, ve znění pozdějších předpisů, souhlasí s umístěním a provedením stavebního záměru, v souladu s tímto situačním výkresem, na pozemcích vyznačených v situaci.

SPLAŠKOVÁ TLAKOVÁ KANALIZACE OBCE DOLNÍ ŘEDICE		XXX
SITUAČNÍ VÝKRES S VYZNAČENÍM SOUHLASU VLASTNÍKA POZEMKU		
Kraj: Pardubický	Obec: Dolní Ředice	Stupeň: DSP
Investor: Obec Dolní Ředice, Holická 210, 533 75 Dolní Ředice		



**LEGENDA:**



NAVRŽENÝ HLAVNÍ ŘÁD TLAKOVÉ KANALIZACE  
 DOMOVNÍ ČERPAČÍ JÍMKA S PODRUŽNÝM ŘÁDEM TLAKOVÉ KANALIZACE  
 OSA VODNÍHO TOKU  
 DOTČENÝ POZEMEK HLAVNÍM ŘÁDEM TLAKOVÉ KANALIZACE  
 ROZSAH VĚCNÉHO BŘEMENE



k.ú. Dolní Ředice

DOTČENÝ POZEMEK: parc.č.: 1871 v k.ú. Dolní Ředice

VLASTNÍK POZEMKU: Povodí Labe, státní podnik, Víta Nejedlého 951/8, Slezské Předměstí, 50003 Hradec Králové

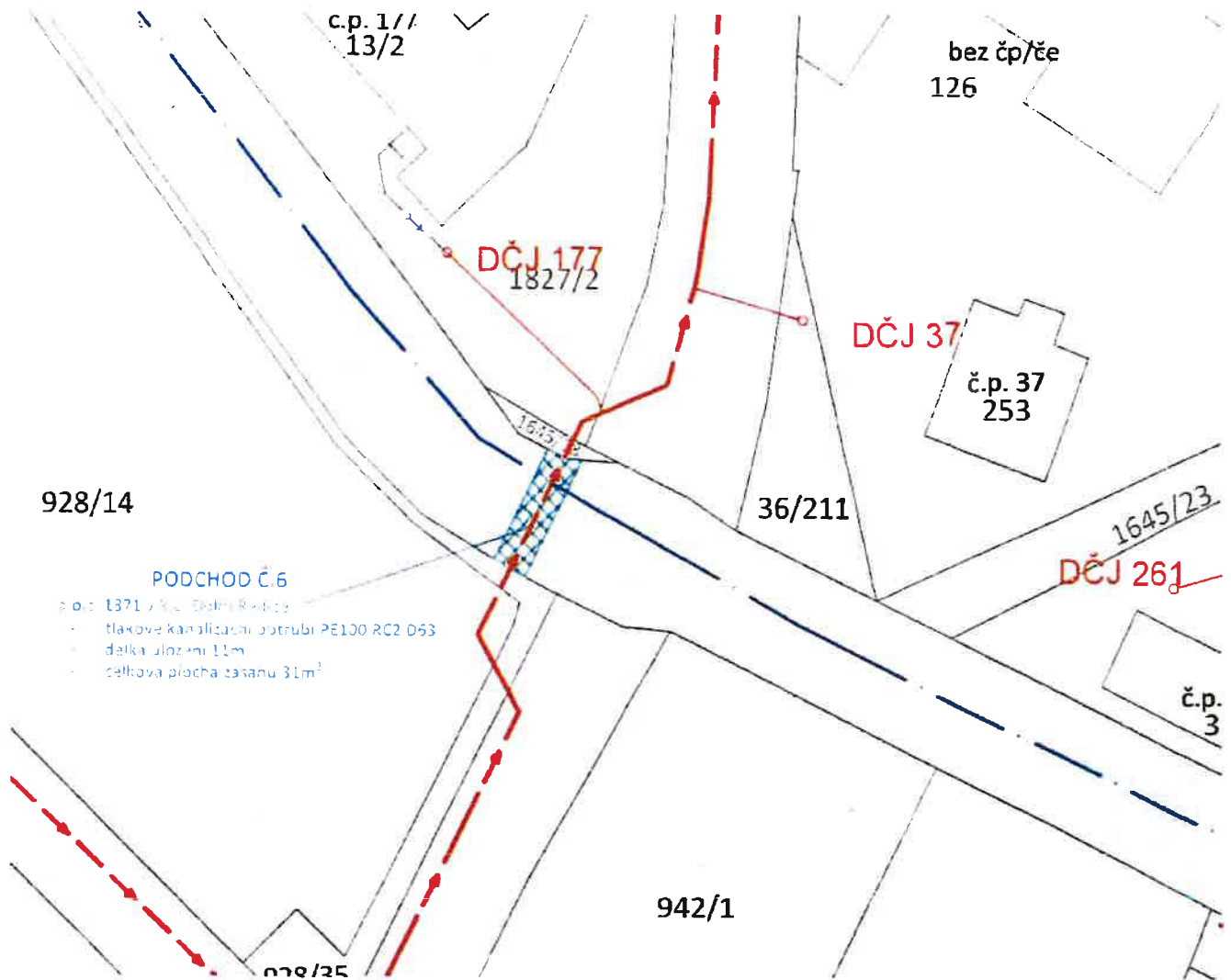
SOUHLASÍM S UMÍSTĚNÍM A PROVEDENÍM STAVEBNÍHO ZÁMĚRU:

.....  
 podpis

.....  
 datum narození / IČO

Vlastník pozemku dle ust. § 184a zákona č. 183/2006 Sb., o územním plánování a stavebním řádu, ve znění pozdějších předpisů, souhlasí s umístěním a provedením stavebního záměru, v souladu s tímto situačním výkresem, na pozemcích vyznačených v situaci.

SPLAŠKOVÁ TLAKOVÁ KANALIZACE OBCE DOLNÍ ŘEDICE		XXX
SITUAČNÍ VÝKRES S VYZNAČENÍM SOUHLASU VLASTNÍKA POZEMKU		
Kraj: Pardubický	Obec: Dolní Ředice	Stupeň: DSP
Investor: Obec Dolní Ředice, Holická 210, 533 75 Dolní Ředice		



**PODCHOD Č 6**  
 pod 1371 v k.ú. Dolní Ředice  
 - tlakové kanalizační potrubí PE100 RC2 D63  
 - délka uložení 11m  
 - celková plocha zásanu 31m<sup>2</sup>

**LEGENDA:**

- NAVRŽENÝ HLAVNÍ ŘÁD TLAKOVÉ KANALIZACE
- DOMOVNÍ ČERPAČÍ JÍMKA S PODRUŽNÝM ŘÁDEM TLAKOVÉ KANALIZACE
- OSA VODNÍHO TOKU
- DOTČENÝ POZEMEK HLAVNÍM ŘÁDEM TLAKOVÉ KANALIZACE
- ROZSAH VĚCNÉHO BŘEMENE



k.ú. Dolní Ředice

**DOTČENÝ POZEMEK:** parc.č.: 1871 v k.ú. Dolní Ředice

**VLASTNÍK POZEMKU:** Povodí Labe, státní podnik, Víta Nejedlého 951/8, Slezské Předměstí, 50003 Hradec Králové

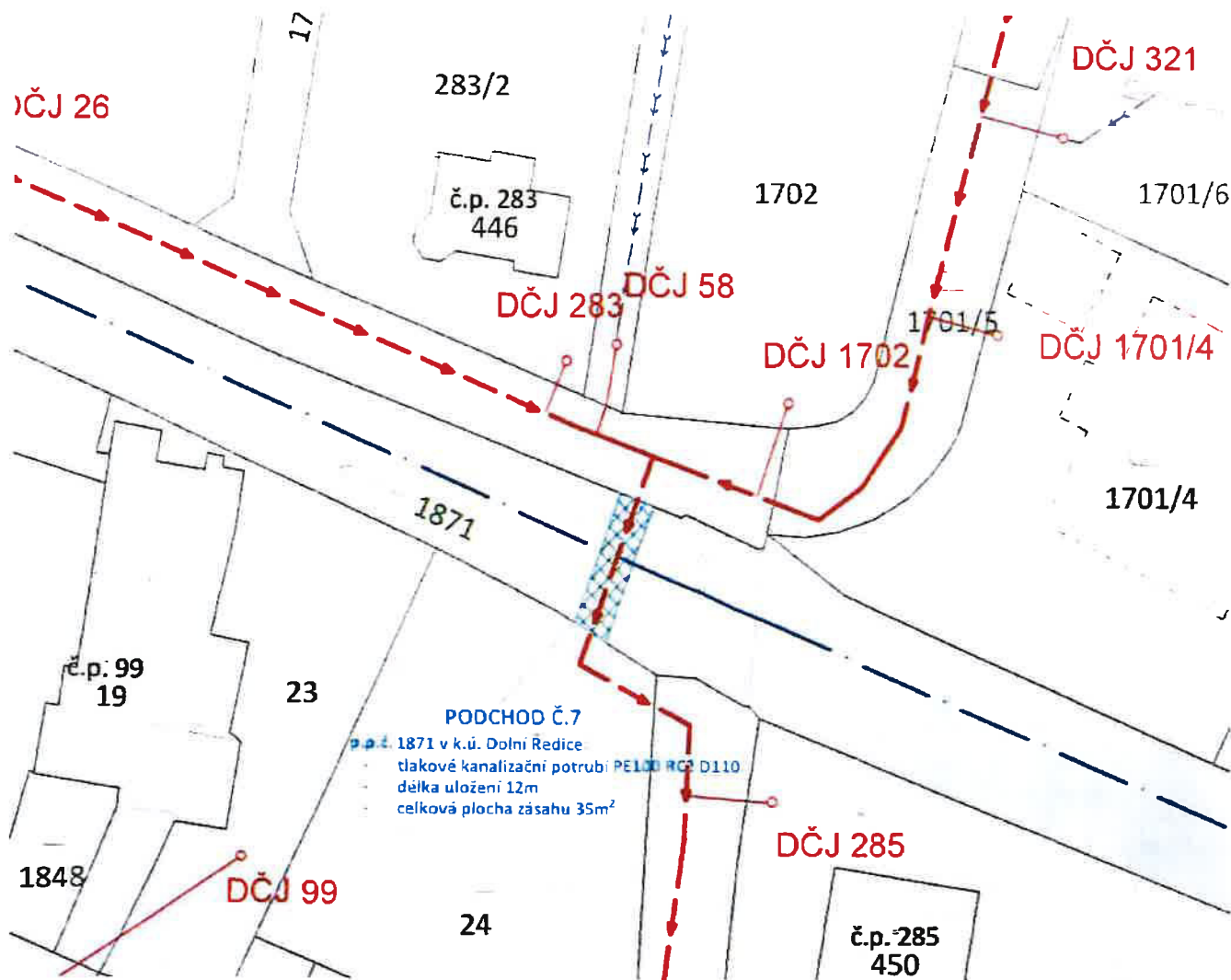
**SOUHLASÍM S UMÍSTĚNÍM A PROVEDENÍM STAVEBNÍHO ZÁMĚRU:**

.....  
 podpis

.....  
 datum narození / IČO

Vlastník pozemku dle ust. § 184a zákona č. 183/2006 Sb., o územním plánování a stavebním řádu, ve znění pozdějších předpisů, souhlasí s umístěním a provedením stavebního záměru, v souladu s tímto situačním výkresem, na pozemcích vyznačených v situaci.

<b>SPLAŠKOVÁ TLAKOVÁ KANALIZACE OBCE DOLNÍ ŘEDICE</b>		XXX
SITUAČNÍ VÝKRES S VYZNAČENÍM SOUHLASU VLASTNÍKA POZEMKU		
Kraj: Pardubický	Obec: Dolní Ředice	Stupeň: DSP
Investor: Obec Dolní Ředice, Holická 210, 533 75 Dolní Ředice		



**LEGENDA:**

- NAVRŽENÝ HLAVNÍ ŘAD TLAKOVÉ KANALIZACE
- DOMOVNÍ ČERPAČÍ JÍMKA S PODRUŽNÝM ŘÁDEM TLAKOVÉ KANALIZACE
- OSA VODNÍHO TOKU
- DOTČENÝ POZEMEK HLAVNÍM ŘÁDEM TLAKOVÉ KANALIZACE
- ROZSAH VĚCNÉHO BŘEMENE



**DOTČENÝ POZEMEK:** parc.č.: 1871 v k.ú. Dolní Ředice

**VLASTNÍK POZEMKU:** Povodí Labe, státní podnik, Víta Nejedlého 951/8, Slezské Předměstí, 50003 Hradec Králové

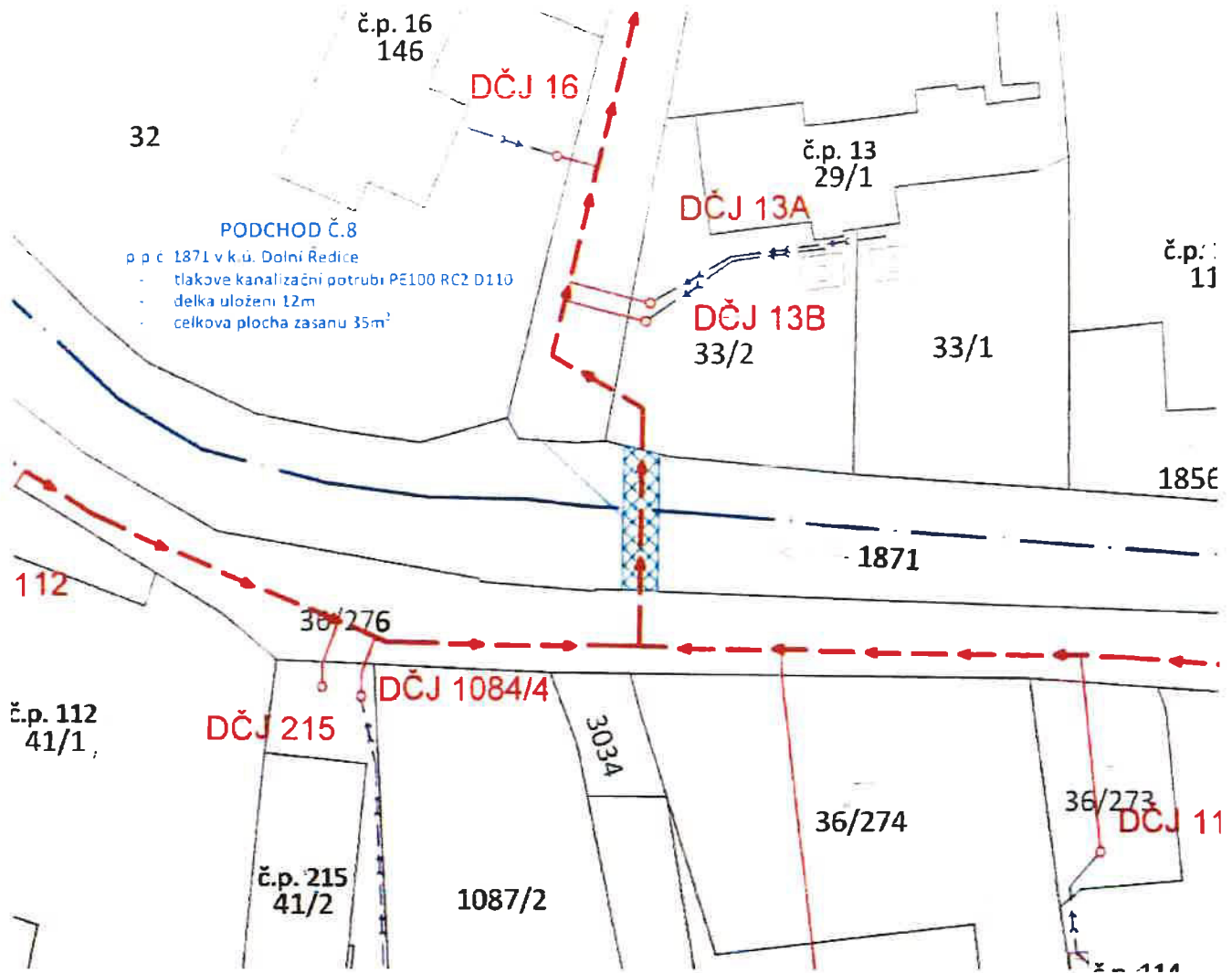
**SOUHLASÍM S UMÍSTĚNÍM A PROVEDENÍM STAVEBNÍHO ZÁMĚRU:**

.....  
podpis

.....  
datum narození / IČO

Vlastník pozemku dle ust. § 184a zákona č. 183/2006 Sb., o územním plánování a stavebním řádu, ve znění pozdějších předpisů, souhlasí s umístěním a provedením stavebního záměru, v souladu s tímto situačním výkresem, na pozemcích vyznačených v situaci.

<b>SPLAŠKOVÁ TLAKOVÁ KANALIZACE OBCE DOLNÍ ŘEDICE</b>		XXX
SITUAČNÍ VÝKRES S VYZNAČENÍM SOUHLASU VLASTNÍKA POZEMKU		
Kraj: Pardubický	Obec: Dolní Ředice	Stupeň: DSP
Investor: Obec Dolní Ředice, Holická 210, 533 75 Dolní Ředice		



**PODCHOD Č.8**  
 p.p.č. 1871 v k.ú. Dolní Ředice  
 - tlakové kanalizační potrubí PE100 RC2 D110  
 - délka uložení 12m  
 - celková plocha zasahu 35m<sup>2</sup>

**LEGENDA:**



NAVŘENÝ HLAVNÍ ŘAD TLAKOVÉ KANALIZACE  
 DOMOVNÍ ČERPAČÍ JÍMKA S PODRUŽNÝM ŘADEM TLAKOVÉ KANALIZACE  
 OSA VODNÍHO TOKU  
 DOTČENÝ POZEMEK HLAVNÍM ŘADEM TLAKOVÉ KANALIZACE  
 ROZSAH VĚCNÉHO BŘEMENE



k.ú. Dolní Ředice

**DOTČENÝ POZEMEK:** parc.č.: 1871 v k.ú. Dolní Ředice

**VLASTNÍK POZEMKU:** Povodí Labe, státní podnik, Víta Nejedlého 951/8, Slezské Předměstí, 50003 Hradec Králové

**SOUHLASÍM S UMÍSTĚNÍM A PROVEDENÍM STAVEBNÍHO ZÁMĚRU:**

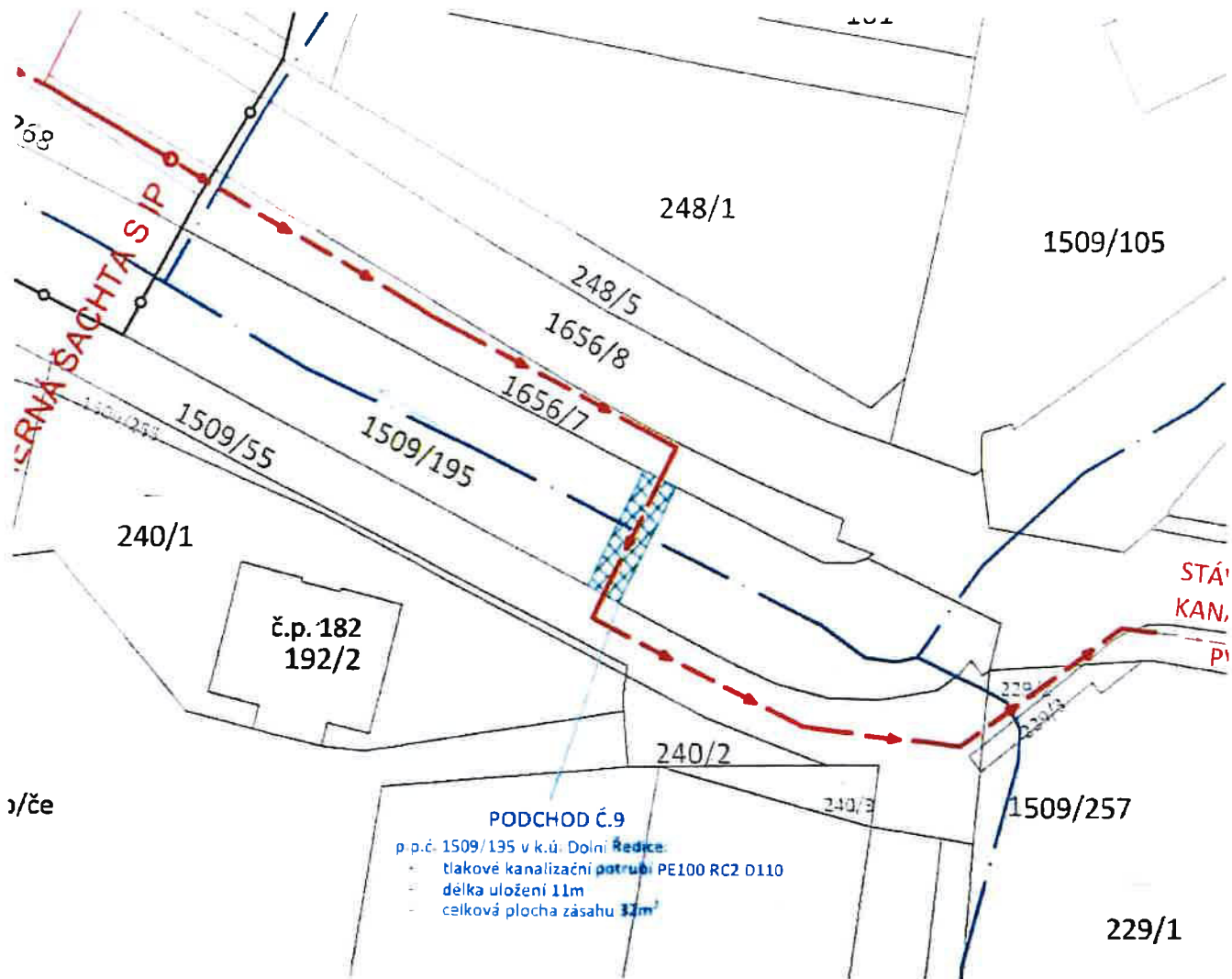
.....  
 podpis

.....  
 datum narození / IČO

Vlastník pozemku dle ust. § 184a zákona č. 183/2006 Sb., o územním plánování a stavebním řádu, ve znění pozdějších předpisů, souhlasí s umístěním a provedením stavebního záměru, v souladu s tímto situačním výkresem, na pozemcích vyznačených v situaci.






<b>SPLAŠKOVÁ TLAKOVÁ KANALIZACE OBCE DOLNÍ ŘEDICE</b>		<b>XXX</b>
SITUAČNÍ VÝKRES S VYZNAČENÍM SOUHLASU VLASTNÍKA POZEMKU		
Kraj: Pardubický	Obec: Dolní Ředice	Stupeň: DSP
Investor: Obec Dolní Ředice, Holická 210, 533 75 Dolní Ředice		





**PODCHOD Č.9**  
 p.p.č. 1509/195 v k.ú. Dolní Ředice:  
 - tlakové kanalizační potrubí PE100 RC2 D110  
 - délka uložení 11m  
 - celková plocha zásahu 32m<sup>2</sup>

**LEGENDA:**

-  NAVRŽENÝ HLAVNÍ ŘÁD TLAKOVÉ KANALIZACE
-  DOMOVNÍ ČERPAČÍ JÍMKA S PODRUŽNÝM ŘÁDEM TLAKOVÉ KANALIZACE
-  OSA VODNÍHO TOKU
-  DOTČENÝ POZEMEK HLAVNÍM ŘÁDEM TLAKOVÉ KANALIZACE
-  ROZSAH VĚCNÉHO BŘEMENE



DOTČENÝ POZEMEK: parc.č.: 1509/195

v k.ú. Horní Ředice

VLASTNÍK POZEMKU: Povodí Labe, státní podnik, Víta Nejedlého 951/8, Slezské Předměstí, 50003 Hradec Králové

SOUHLASÍM S UMÍSTĚNÍM A PROVEDENÍM STAVEBNÍHO ZÁMĚRU:

podpis

datum narození / IČO

Vlastník pozemku dle ust. § 184a zákona č. 183/2006 Sb., o územním plánování a stavebním řádu, ve znění pozdějších předpisů, souhlasí s umístěním a provedením stavebního záměru, v souladu s tímto situačním výkresem, na pozemcích vyznačených v situaci.

SPLAŠKOVÁ TLAKOVÁ KANALIZACE OBCE DOLNÍ ŘEDICE		XXX
SITUAČNÍ VÝKRES S VYZNAČENÍM SOUHLASU VLASTNÍKA POZEMKU		
Kraj: Pardubický	Obec: Dolní Ředice	





# Povodí Labe, státní podnik

Víta Nejedlého 951/8, Slezské Předměstí, 500 03 Hradec Králové

TELEFON XXX  
E-MAIL  
IČO 70890005  
DIČ CZ70890005  
IDDS dbyt8g2  
Obchodní rejstřík vedený u KS v Hradci Králové,  
oddíl A, vložka 9473

RECPROJEKT s.r.o.  
Fáblovka 404  
533 52 Pardubice

VÁŠ DOPIS Č.J. / ZE DNE

ČÍSLO JEDNACÍ  
PLa/2023/027398

VYŘIZUJE/LINKA  
XXX

HRADEC KRÁLOVÉ  
16.6.2023

## Splašková tlaková kanalizace obce Dolní Ředice

Dne 9.6.2023 jsme obdrželi Vaši žádost o stanovisko k dokumentaci pro společné povolení (DSP, RECPROJEKT s.r.o., 11/2022) na výše uvedenou akci. Podle předložené dokumentace se jedná o stavbu tlakové splaškové kanalizace v obci Dolní Ředice, která zajistí odvedení splaškových vod na stávající ČOV v Holicích.

Uvedená stavba kříží tyto vodní toky v naší správě:

- bezejmenný drobný vodní tok (IDVT 10172242, ř.km 0,031)
- bezejmenný drobný vodní tok (IDVT 10172235, ř.km 0,012)
- 9 x drobný vodní tok Ředický potok (IDVT 10100457, ř.km 5,938; 6,156; 6,439; 6,955; 7,069; 7,240; 7,780; 8,300; 8,840).

Přechody vodních toků jsou navrženy v několika variantách, a to protlakem u zatrubněného koryta a protlakem nebo překopem u otevřeného koryta. Dále bude kanalizace na několika místech v souběhu s Ředickým potokem.

Investorem stavby je: Obec Dolní Ředice, Holická 210, 533 75 Dolní Ředice.

Místo stavby se částečně nachází v záplavovém území vodního toku Ředický potok, mimo aktivní zónu záplavového území.

Stavba se nachází ve vodním útvaru HSL\_0860 - Ředický potok od pramene po ústí do Labe, na souřadnicích (S-JTSK) Y: 636079, X: 1057717.

K navrhovanému záměru vydáváme následující stanovisko správce povodí:

- a) Z hlediska zájmů daných platným Národním plánem povodí Labe a Plánem dílčího povodí Horního a středního Labe (ustanovení § 24 až 26 vodního zákona) je uvedený záměr možný, protože lze předpokládat, že záměrem nedojde ke zhoršení chemického stavu a ekologického stavu / potenciálu dotčených útvarů povrchových vod a chemického stavu a kvantitativního stavu útvarů podzemních vod, a že nebude znemožněno dosažení jejich dobrého stavu / potenciálu.

Toto hodnocení vychází z posouzení souladu předmětného záměru s výše uvedenými platnými dokumenty.

b) **Z hlediska dalších zájmů sledovaných vodním zákonem a správy vodního toku** souhlasíme s navrženým záměrem za předpokladu splnění následujících podmínek:

- Křížení vodního toku a souběhy s vodním tokem budou provedeny v souladu s ČSN 75 2130 Křížení a souběhy vodních toků s dráhami, pozemními komunikacemi a vedeními.
- Všechna křížení vodotečí požadujeme realizovat řízeným protlakem, a to minimálně 1,5 m pode dnem (měřeno bez sedimentů). Startovací jámy požadujeme umístit minimálně 6 m od břehové hrany každé vodoteče (pokud je to v terénu možné dodržet). Pouze v místě, kde není realizace protlaku možná, souhlasíme s překopem.
- Detaily všech přechodů vodních toků požadujeme předložit k odsouhlasení zástupci našeho závodu v Pardubicích (Cihelna 135, ☎ XXX nebo XXX, mail: XXX p. Janovský). Dále požadujeme předložit realizaci tras kanalizace vedoucí v souhlasu s koryty vodních toků, respektive její umístění (zda v komunikaci, nebo v zeleném pruhu).
- Zahájení stavby požadujeme písemně oznámit zástupci našeho závodu v Pardubicích (viz výše uvedený kontakt) s týdenním předstihem. Po ukončení stavby požadujeme přizvat k odsouhlasení provedených prací.
- Nejdříve před zahájením kolaudačního řízení požadujeme zástupci našeho závodu v Pardubicích (viz výše uvedený kontakt) předložit geodetická zaměření přechodů vodotečí (výškové i směrové).
- Kanalizační potrubí požadujeme v místě křížení vždy zabezpečit tak, aby mohl správce toku pojíždět v korytě a ve vzdálenosti 6 m od břehové hrany těžkou mechanizací (25 t) bez omezení.
- Místa křížení vodních toků požadujeme v terénu označit tyčovými trasníky.

c) **Z hlediska majetkových vztahů** sdělujeme, že se navržený záměr dotýká majetku státu (ppč. 2317/1 a 1871 v k.ú. Dolní Ředice, ppč. 1509/195 v k.ú. Horní Ředice a dále regulace inv.č. 9051013153), k němuž vykonává právo vlastníka Povodí Labe, státní podnik, a z tohoto důvodu bude účastníkem případných správních řízení, vedených k tomuto záměru podle vodního nebo stavebního zákona. Podmínkou pro udělení souhlasu vlastníka pozemku se stavebním záměrem, v souladu s ustanovením §184a zákona č. 183/2006 Sb., o územním plánování a stavebním řádu, ve znění pozdějších předpisů, je majetková vypořádání záměrem (stavbou, činností) dotčeného majetku státu.

Ve věci uzavření příslušných smluvních vztahů se formou žádosti (s uvedením čísla jednacího tohoto stanoviska) obraťte na Povodí Labe, státní podnik – Závod Pardubice (Cihelna 135, XXX XXX ☎ XXX, XXX), přičemž Vaše žádost musí být doplněna o následující doklady:

- identifikační údaje smluvní strany, případně zplnomocnění pro zastupující osobu,
- kontaktní údaje žadatele,
- katastrální situační výkres z projektové dokumentace se zákresem trvalého a dočasného záboru pozemku, včetně vyčíslení těchto záborů,
- geometrický plán pro vymezení rozsahu věcného břemene k části pozemku (min. 2x originál), včetně vyčíslení plochy věcného břemene.

Podmínky udělení souhlasu vlastníka pozemků se stavebními záměry cizích stavebníků realizovaných na určeném majetku (pozemcích nebo stavbách) Povodí Labe, státní podnik (dle §184a stavebního zákona) v návaznosti na nezbytné majetkové vypořádání jsou popsány na stránkách [www.pla.cz](http://www.pla.cz), záložka Často kladené dotazy – informace pro žadatele.

Upozorňujeme Vás na skutečnost, že Povodí Labe, státní podnik nenesou odpovědnost za případné škody vzniklé průchodem velkých vod, chodem ledů apod.

V dalších vodoprávních a jiných správních řízeních nebo jednáních vedených ve věci, ke které bylo vydáno toto stanovisko, bude Povodí Labe, státní podnik zastupovat jeho organizační složka Povodí Labe, státní podnik, závod Pardubice. Místem pro doručování důležitých písemností, zejména rozhodnutí, zůstává Povodí Labe, státní podnik, Víta Nejedlého 951, 500 03 Hradec Králové.

Toto stanovisko, které je podkladem pro vydání rozhodnutí nebo jiného opatření vodoprávního nebo jiného správního úřadu, nebo samosprávného orgánu, platí 2 roky od data jeho vydání, pokud v této době nebylo využito pro vydání platného rozhodnutí nebo jiného opatření správními nebo samosprávnými orgány.

XXX  
vedoucí odboru  
péče o vodní zdroje

**Na vědomí**  
PL – Z2 Pardubice, PS Pardubice

