


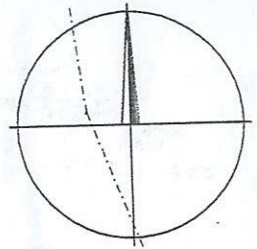


LEGENDA:

-  TRVALE UŽÍVANÁ PLOCHA
CCA 113m²
-  PARKOVACÍ PLOCHA
CCA 147m²
-  PŘÍJEZD K SOUSEDNÍMU
OBJEKTU - BŘEMENO





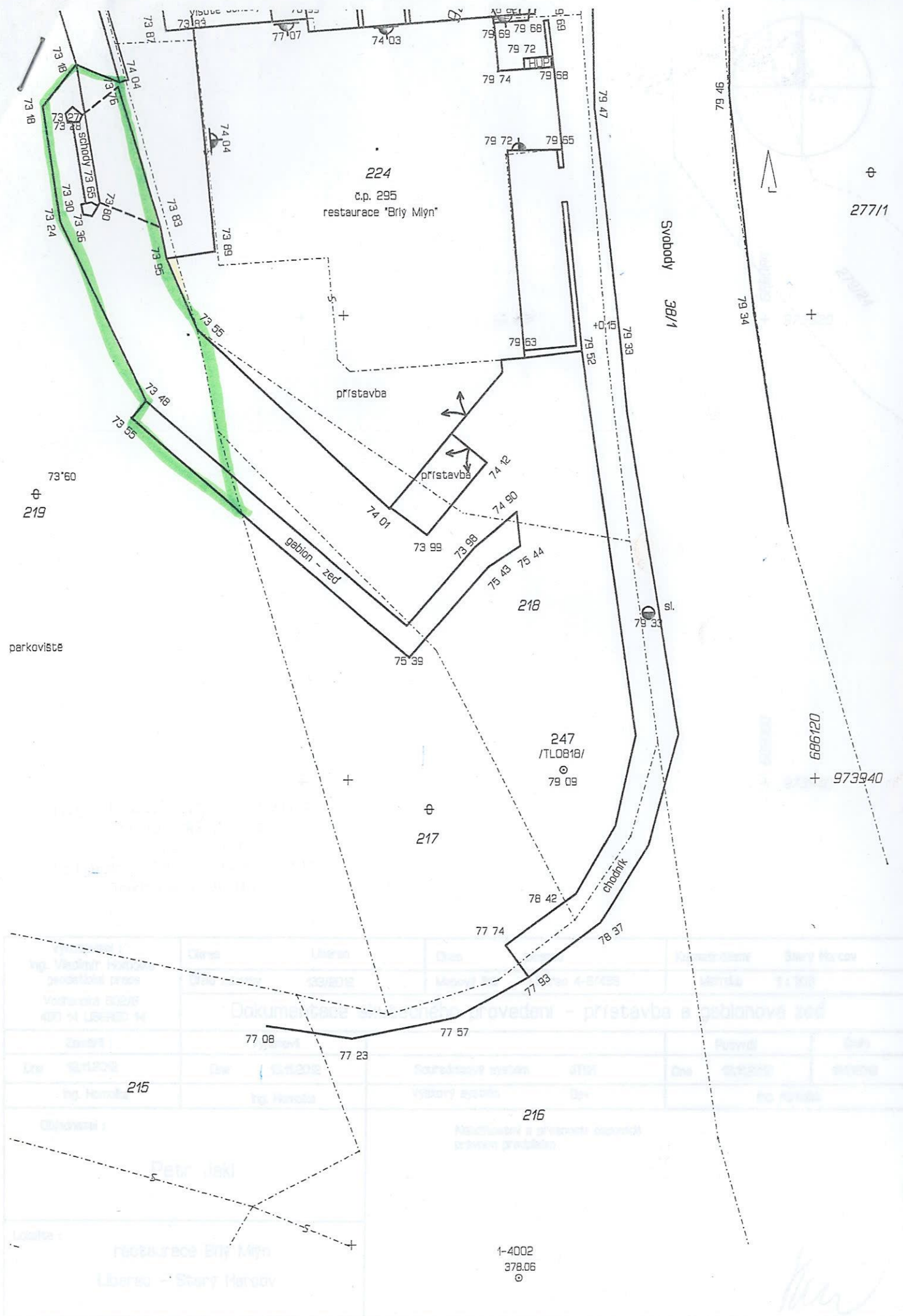
+
 +
 +
 Ing. Vladimír Homolka
 geodetické práce
 IČO: 723 04 381
 Vodňanská 602/6, 460 14 Liberec 14
 Telefon 603 700 110

686080
 + 973920
 279/24

686080
 + 973940

Vyhotovitel : Ing. Vladimír Homolka geodetické práce Vodňanská 602/6 460 14 LIBEREC 14	Okres	Liberec	Obec	Liberec	Katastr.ozemí	Starý Harcov
	Číslo zakázky	133/2012	Mapový list	Liberec 4-6/433	Měřtko	1 : 200
Dokumentace skutečného provedení - přístavba a gabionová zeď						
Zeměřil :	Vyhotovil				Potvrdil	Číslo
Dne 12.11.2012	Dne	13.11.2012	Souřadnicový systém	JTSK	Dne 13.11.2012	151/2012
Ing. Homolka	Ing. Homolka		Výškový systém	Bpv	Ing. Homolka	
Objednatel :	Petr Jaki		Naležitostmi a přesností odpovídá právním předpisům			
Lokalita :	restaurace Brlý Mlýn Liberec - Starý Harcov					

Handwritten signature



215 Ing. Havelka 14.12.2015	216 Ing. Havelka 14.12.2015	217 Ing. Havelka 14.12.2015	218 Ing. Havelka 14.12.2015	219 Ing. Havelka 14.12.2015	224 Ing. Havelka 14.12.2015	247 Ing. Havelka 14.12.2015
77 08 77 23	77 57	78 37	78 42	77 74	77 93	78 33