



Níže uvedeného dne, měsíce a roku uzavřely smluvní strany:

**1. Svaz vodovodů a kanalizací Žďársko**

se sídlem: **Vodárenská 2, 591 01 Žďár nad Sázavou**

statutární zástupce: **Ing. Radek Zlesák, předseda představenstva**

k jednání oprávněn: **Mgr. Reda Ifrah, vedoucí manažer**

IČ: **43383513** DIČ: **CZ43383513**

zapsaný v rejstříku dobrovolných svazků obcí, vedený Krajským úřadem Kraje Vysočina (č. j. 8/93)  
(dále jen *SVK Žďársko*)

jako vlastník stavby vodovodu v zájmovém území stavby:

„Nové Město na Moravě – VO Jiříkovice“

**2. Město Nové Město na Moravě**

se sídlem: **Vratislavovo nám. 103, 592 31 Nové Město na Moravě**

zastoupeno: **panem Michalem Šmardou, starostou města**

IČ: **00294900**

jako investor stavby „Nové Město na Moravě – VO Jiříkovice“

**3. VODÁRENSKÁ AKCIOVÁ SPOLEČNOST, a.s.**

se sídlem: **Soběšická 820/156, 638 01 Brno**

**přistupující k dohodě** – z titulu provozovatele a správce majetku SVK Žďársko

zastoupena: **Ing. Karlem Fuchsem, ředitelem divize Žďár nad Sázavou,**

VODÁRENSKÉ AKCIOVÉ SPOLEČNOSTI, a.s.

Studentská 1133, 591 21 Žďár nad Sázavou,

IČ: **49455842** DIČ: **CZ 49455842** (dále jen *VAS*)

Společnost je zapsána v OR odd. B, vložka 1181, vedeném Krajským soudem v Brně

ve smyslu platného zákona 274/2001 Sb. tuto

## DOHODU

### o prostorovém uspořádání staveb

(č. smlouvy DPUS/9/2023 (dále v textu jen *Dohoda*)).

#### I.

- SVK Žďársko** je vlastníkem stavby vodovodu (dále jen „vodovodu“) v městě Nové Město na Moravě, katastrálním území Jiříkovice u Nového Města na Moravě, tj. v zájmovém území připravované stavby „Nové Město na Moravě – VO Jiříkovice“. Provozovatelem „vodovodu“ je VAS.
- Město Nové Město na Moravě** je zadavatelem projektové dokumentace a investorem stavby „Nové Město na Moravě – VO Jiříkovice“, jež mj. řeší umístění nových zemních kabelových rozvodů vč. stožárů a příslušenství v katastrálním území Jiříkovice u Nového Města na Moravě, (dále jen „VO“) i do ochranného pásma stávajícího vodovodu.
- V zájmovém území se také mohou nacházet potrubí vodovodních přípojek, tyto přípojky jsou však dle příslušných zákonných ustanovení ve vlastnictví majitelů nemovitostí, jež jsou těmito přípojkami na vodovod napojeny.
- Vzájemná prostorová poloha „vodovodu“ a „VO“ je vyznačena ve výkresu z projektové dokumentace „Nové Město na Moravě – VO Jiříkovice“, který je přílohou této „*Dohody o prostorovém uspořádání staveb*“.

5. Vzhledem k tomu, že investor stavby „VO“, z důvodu již existujícího „vodovodu“, nemůže dodržet zákonem stanovené ochranné pásmo této stavby vodního díla (dle zák. 274/2001 Sb., § 23, odst. 3, v platném znění, u vodovodů a u kanalizace do ø 500mm činí ochranné pásmo 1,5m na každou stranu od vnějšího líce stěny potrubí, u vodovodů a u kanalizace nad ø 500mm činí ochranné pásmo 2,5m na každou stranu od vnějšího líce stěny potrubí), požádal SVK Žďársko, jako vlastníka tohoto zařízení a VAS, jako jeho provozovatele, o udělení souhlasu s prostorovým uspořádáním staveb (dle zák. 274/2001 Sb., § 23, odst. 5, v platném znění, a to souhlasu dle ust. § 23, odst. 5, písm. „a“) a „d“).

## II.

S ohledem na výše uvedené skutečnosti se účastníci dohodli na následujícím:

SVK Žďársko a VAS s prostorovým uspořádáním staveb, dle zák. 274/2001 Sb., § 23, odst. 5, písm. „a“) a „d“ , souhlasí za těchto podmínek:

1. Podmínkou realizace stavby „VO“ v ochranném pásmu „vodovodu“, je dodržení alespoň minimální vzdálenosti „VO“ dle schválené projektové dokumentace od stávající „vodovodu“ (od vnějšího líce potrubí ve smyslu zákona 274/2001 Sb. v platném znění).
2. V případě potřeby provádění jakýchkoliv stavebních prací a prací, souvisejících s údržbou či opravou „VO“ dle této „Dohody o prostorovém uspořádání staveb“, v ochranném pásmu „vodovodu“ - tj v úsecích vyznačených v situaci dle projektu „VO“, jež je přílohou této „Dohody o prostorovém uspořádání staveb“, si Město Nové Město na Moravě předem vyžádá souhlas SVK Žďársko a bude respektovat podmínky, které pro provádění těchto prací v zájmu ochrany „vodovodu“ SVK Žďársko stanoví.
3. Město Nové Město na Moravě se zavazuje, že uhradí veškeré škody a újmy, které případně v souvislosti s prováděním prací při vybudování „VO“ v ochranném pásmu „vodovodu“ vzniknou SVK Žďársko a rovněž případné škody a újmy, které případně vzniknou VAS při vybudování „VO“ z důvodu přerušení či vadné dodávky pitné vody.
4. V případě potřeby provádění jakýchkoliv stavebních prací, souvisejících s údržbou či opravou „vodovodu“, je SVK Žďársko oprávněn tyto práce provést sám, či prostřednictvím VAS. Je přitom povinen postupovat tak, aby zabezpečil „VO“, umístěné v ochranném pásmu „vodovodu“ před poškozením v rozsahu platných stavebních předpisů a norem. Případné vícenáklady na zabezpečení „VO“, (tj. rozdíl mezi běžnou cenou nákladů opravy, srovnatelnou s obdobnými opravami a jejím navýšením z důvodu ochrany veřejného osvětlení, což je například ochranné pažení výkopu, umístění ochranného krytu kabelů apod., jejichž navýšení posoudí kvalifikovaný odborník), se Město Nové Město na Moravě zavazuje uhradit.
5. Pokud přes veškerou péči a dodržení technologických postupů dojde při údržbě a opravách „vodovodu“ k poškození „VO“, umístěných v ochranném pásmu „vodovodu“, zavazuje se uhradit náklady na uvedení „VO“ do řádného technického stavu Město Nové Město na Moravě.
6. Pro rozhodnutí správního orgánu ke zhotovení stavby „VO“ dále platí ostatní podmínky vyjádření VAS čj. ZR/120/2022-Še (prodlouženém dne 26.7.2023 pod č.j. ZR/2842/2023-Še), jež je přílohou této dohody a jež je povinen investor dodržet.

### III.

Po uzavření této „Dohody o prostorovém uspořádání staveb“ SVK Žďársko a VAS nemají námitky k rozhodnutí správního orgánu pro realizaci stavby:

### „Nové Město na Moravě – VO Jiříkovice“

### IV.

„Dohoda o prostorovém uspořádání staveb“ je vyhotovena na základě žádosti Města Nové Město na Moravě, za účelem naplnění zákona č. 274/2001 Sb., § 23, odst. 5, písm. „a“) a „d“).

Tato „Dohoda o prostorovém uspořádání staveb“ je platná dnem podpisu smluvními stranami a účinná je dnem podpisu smluvními stranami.

Tato „Dohoda o prostorovém uspořádání staveb“ byla uzavřena v souladu s usnesením Rady města Nové Město na Moravě přijatým na její schůzi č. 10, konané dne 15.5. 2023 pod bodem č. 31/10/RM/2023.

Uzavření této „Dohody o prostorovém uspořádání staveb“ je realizováno v rámci práv a povinností, vyplývajících ze Stanov a ostatních předpisů SVK Žďársko. „Dohoda o prostorovém uspořádání staveb“ byla schválena předsednictvem SVK Žďársko dne 23.6.2022.

Strany této dohody shodně prohlašují, že žádné ustanovení v této dohodě nemá charakter obchodního tajemství, jež by požívalo zvláštní ochrany.

Městu svědčí zákonné zmocnění (zák. č. 89/2012 Sb., občanský zákoník, zák. č. 128/2000 Sb., o obcích) ke shromažďování, nakládání a zpracovávání osobních údajů v souvislosti s uzavřením této dohody.

SVK Žďársko a VAS podpisem této dohody souhlasí s uveřejněním celého textu této dohody v registru smluv dle zákona č. 340/2015 Sb., o zvláštních podmínkách účinnosti některých smluv uveřejňování těchto smluv a o registru smluv ("zákon o registru smluv").

Tato dohoda nepodléhá uveřejnění v registru smluv dle zákona číslo 340/2015 Sb., o zvláštních podmínkách účinnosti některých smluv, uveřejňování těchto smluv a o registru smluv (zákon o registru smluv), ve znění pozdějších předpisů (dále jen „zákon o registru smluv“). Smluvní strany se dohodly, že dohodu dobrovolně, nad rámec zákona o registru smluv, uveřejní město Nové Město na Moravě nejpozději do 30 dnů od uzavření dohody. Pro uveřejnění opravy platí ustanovení tohoto článku o uveřejnění obdobně.

Smluvní strany souhlasí se zněním této „Dohody o prostorovém uspořádání staveb“. Prohlašují, že si ji řádně přečetly a podepsaly podle jejich svobodné vůle, nikoli v tísní a za nápadně nevýhodných podmínek, což stvrzují podpisy svých oprávněných zástupců. Smluvní strany jsou si rovněž vědomy právních důsledků plynoucích z této „Dohody o prostorovém uspořádání staveb“.

„Dohoda o prostorovém uspořádání staveb“ je vyhotovena ve 3 stejnopisech po 4 stranách pro každé paré s přílohami uvedenými v čl. I. a čl. II. této dohody.

Jedno paré „Dohody o prostorovém uspořádání staveb“ je učeno pro SVK Žďársko, 1 paré pro Město Nové Město na Moravě a 1 paré pro VAS.

Přílohy smlouvy tvoří:

1. Situační plán Stavby
2. Vyjádření VAS

Žďár nad Sázavou  
Dne: 19. 09. 2023

Svaz vodovodů a kanalizací

Žďársko  
Vodárenská 2

591 [redacted] 00

Svaz vodovodů a kanalizací Žďársko  
v zastoupení vedoucím manažerem  
**Mgr. Redou Ifrahem**

Nové Město na Moravě  
Dne: 26. 09. 2023



Město Nové Město na Moravě  
v zastoupení starostou města  
**panem Michalem Šmardou**

Žďár nad Sázavou  
Dne: 20. 09. 2023

VAS VO  
AKCIE  
Soběšická 820/16

VODÁRENSKÁ AKCIE [redacted] ST a.s.  
v zastoupení ředitelem/divize Žďár n. S.  
**Ing. Karlem Fuchsem**

PK Elektro, s. r. o.  
Hádecká 180/21  
614 00 BRNO

Váš dopis č. j.  
Číslo jednací ZR/120/2022-Še  
Vyřizuje Šemrínec Jiří  
Tel. +420 566 651 146  
Žďár nad Sázavou 1. 6. 2022

**Vyjádření VODÁRENSKÉ AKCIOVÉ SPOLEČNOSTI, a. s., divize Žďár nad Sázavou (dále jen VAS) k projektové dokumentaci k územnímu řízení na akci: „VO Jiříkovice“, k. ú. Jiříkovice u Nového Města na Moravě**

Investor: Město Nové Město na Moravě, Vratislavovo nám. 103, 592 31 Nové Město na Moravě

Předložená projektová dokumentace zpracovaná projektantem p. Ondřejem Černým, zakázkové číslo 2021231175 (datum 11/2021, datum aktualizace projektu 05/2022) řeší vybudování nové části VO v místní části Jiříkovice (dále jen stavba).

#### 1. Vyjádření k technickému řešení projektu

Dle předloženého technického řešení je stavba (zemní kabelový rozvod VO a stožáry VO) v některých místech umístěna mimo jiné i v ochranném pásmu stávajícího vodovodu v majetku SVK Žďársko a ve správě VAS.

Ochranné pásmo stávajícího zařízení ve správě VAS je definováno pro:

- vodovod dle zákona č. 274/2001 Sb. § 23, odst. (3) v platném znění, tj.:

*ochranná pásma jsou vymezena vodorovnou vzdáleností od vnějšího líce stěny potrubí nebo kanalizační stoky na každou stranu a) u vodovodních řadů a kanalizačních stok do průměru 500 mm včetně, 1,5 m, b) u vodovodních řadů a kanalizačních stok nad průměr 500 mm, 2,5 m, c) u vodovodních řadů nebo kanalizačních stok o průměru nad 200 mm, jejichž dno je uloženo v hloubce větší než 2,5 m pod upraveným povrchem, se vzdáleností podle písmene a) nebo b) od vnějšího líce zvyšují o 1,0 m*

- vodovodní přípojky dle ČSN 75 5411, článek 4.4 – 1,5 m od vnějšího líce potrubí na obě strany.

K udělení souhlasu k pracím v ochranném pásmu vodovodu ve smyslu zákona č. 274/2001 Sb. (zákon o vodovodech a kanalizacích) § 23, odst. (5) v platném znění je příslušný vlastník vodovodu – SVK Žďársko, jedná se o souhlas formou „Dohody o prostorovém uspořádání stavby“.

Na základě výše uvedeného požaduje VAS, aby výše uvedený investor uzavřel s SVK Žďársko „Dohodu o prostorovém uspořádání stavby“. Kontaktní osoba z SVK Žďársko - p. Vojta – telefon: 777 615 211. e-mail: vojta@svkzdarsko.cz.

VODÁRENSKÁ AKCIOVÁ SPOLEČNOST, a.s.  
Divize Žďár nad Sázavou  
Studentská 1133, 591 21 Žďár nad Sázavou  
Bankovní spojení: 1806751/0100  
Telefon: +420 566 651 111, e-mail: divize@vaszr.cz

SÍDLO SPOLEČNOSTI:  
Soběšická 820/156, Lesná, 638 00 Brno  
IČ: 49455842, DIČ: CZ49455842  
Společnost je zaregistrována v obchodním rejstříku  
vedeném Krajským soudem v Brně, oddíl B, vložka 1181

[www.vodarenska.cz](http://www.vodarenska.cz)

S navrženým řešením v rozsahu dle předložené projektové dokumentace VAS

**souhlasí za předpokladu dodržení níže uvedených podmínek VAS k realizaci stavby.**

VAS upozorňuje, že v souladu s ustanovením § 159 odst. (1) - (3) zák. č. 183/2006 Sb. v platném znění projektant odpovídá za správnost, celistvost, úplnost a následně i bezpečnost stavby provedené podle jím zpracované projektové dokumentace pro vydání územního rozhodnutí a proveditelnost stavby podle této dokumentace, jakož i za technickou a ekonomickou úroveň projektu technologického zařízení včetně vlivů na životní prostředí. Je povinen dbát právních předpisů a obecných požadavků na výstavbu vztahujících se ke konkrétnímu stavebnímu záměru a působit v součinnosti s příslušnými dotčenými orgány.

## 2. Vyjádření k realizaci stavby a uvedení stavby do provozu

### 2.1. Realizace stavby „VO Jiříkovice“

#### 2.1.1. Před zahájením realizace stavby požadujeme nejprve provést vytyčení trasy stávajícího zařízení ve správě VAS.

Vytyčení vodovodu a kabelu (*silový kabel NN pro VDJ Jiříkovice*) ve správě VAS Vám na objednávku zajistí útvar dispečinku VAS (telefon: 566 651 159, 724 102 777).

Za vytyčení vodovodních přípojek nacházejících se v zájmovém území stavby je v souladu se zákonem č. 274/2001 Sb. § 3, odst. (3) v platném znění zodpovědný jejich majitel – majitel pozemku či stavby připojené na vodovod, neprokáže-li se opak.

V místech, kde bude navržená stavba umístěna v ochranném pásmu stávajícího vodovodu ve správě VAS včetně vodovodních přípojek, požaduje VAS přesnost stávajícího vodovodu ve správě VAS včetně vodovodních přípojek určit zemními sondami na náklady výše uvedeného investora, a to za přítomnosti níže uvedeného odpovědného pracovníka VAS (viz níže bod č. 2.1.4.)

#### 2.1.2. V souběhu požadujeme dodržet minimální vzdálenost stavby od:

- vodovodu ve správě VAS v souladu se zákonem č. 274/2001 Sb. § 23, odst. (3) v platném znění – 1,5 m
- kabelu ve správě VAS v souladu s energetickým zákonem č. 458/2000 Sb. v platném znění – 1,0 m
- vodovodních přípojek v souladu s ČSN 75 5411, článek 4.4 – 1,5 m.

V případě, že v ochranném pásmu stávajícího vodovodu ve správě VAS včetně vodovodních přípojek budou prováděny protlaky, požadujeme, aby v místě navržené startovací / cílové jámy protlaku v ochranném pásmu stávajícího vodovodu ve správě VAS investor učinil taková opatření, aby nedošlo k poškození stávajícího vodovodu ve správě VAS. Před zásypem startovací a cílové jámy protlaku požadujeme přizvat odpovědného pracovníka VAS (viz níže bod č. 2.1.4.) k převzetí potrubí vodovodu ve správě VAS (*a to pokud dojde v rámci provádění zemních prací startovací a cílové jámy protlaku k obnažení potrubí vodovodu*).

VAS souhlasí s případným umístěním stavby v ochranném pásmu stávajícího vodovodu ve správě VAS včetně vodovodních přípojek za těchto podmínek:

- o minimální vzdálenost vnějšího líce navržené stavby (*chráničky kabelového rozvodu*) od vnějšího líce stávajícího vytyčeného potrubí vodovodu ve správě VAS, stávajícího vytyčeného potrubí vodovodních přípojek požaduje VAS v souladu s předloženou projektovou dokumentací – zastavovací situací č. výkresu C.3, VAS však upozorňuje, že tato vzdálenost musí být minimálně v souladu s ČSN 73 6005, tj. od vodovodu včetně přípojek 0,4 m. Stavba musí být v celé délce uložena do chráničky;
- o minimální vzdálenost vnějšího líce navržené stavby (*základové patky stožáru VO*) od vnějšího líce stávajícího vytyčeného potrubí vodovodu ve správě VAS, stávajícího vytyčeného potrubí vodovodních přípojek požaduje VAS v souladu s předloženou projektovou dokumentací – zastavovací situací č. výkresu C.3, VAS však upozorňuje, že tato vzdálenost musí být minimálně v souladu s ČSN 73 6005, tj. od vodovodu včetně přípojek 0,4 m. Stavba (*základová patka stožáru VO*) musí být uložena minimálně 0,2 m pod úroveň uložení vytyčeného potrubí vodovodu ve správě VAS, stávajícího vytyčeného potrubí vodovodních přípojek.

2.1.3. Při křížení požadujeme dodržet:

- úhel křížení stavby s vodovodem a kabelem ve správě VAS, s vodovodními přípojkami v rozmezí 90 - 60°
- minimální svislou vzdálenost v souladu s ČSN 73 6005
- zemní kabel VO uložit do chráničky.

V případě, že v ochranném pásmu vodovodu ve správě VAS včetně vodovodních přípojek budou prováděny protlaky, požadujeme, aby kontrola křížení stavby s vodovodem ve správě VAS byla odpovědným pracovníkem VAS provedena v okamžiku zahájení prací na protlaku. V případě, že mistr provozu VaK Nové Město na Moravě, p. Fila nebude přizván k provádění protlaku v místě křížení stavby:

- s vodovodem ve správě VAS včetně přípojek, požaduje VAS na náklady výše uvedeného investora provést zemní sondy dotčeného úseku vodovodu ve správě VAS včetně přípojek.

2.1.4. Ke kontrole výše uvedených podmínek požadujeme přizvat:

- vodovod ve správě VAS a vodovodní přípojky (na veřejném prostranství) – mistra provozu VaK Nové Město na Moravě, pana Filu.
- kabel ve správě VAS – vedoucího útvaru energetiky VAS, Ing. Dvořáka (telefon: 566 651 134, 725 647 179).

O vlastních kontrolách musí být sepsány zápisy – příloha č. 1.1. a 1.3.

2.1.5. Případné škody na zařízení ve správě VAS způsobené stavbou „VO Jiříkovice“ hradí investor. Případné přeložky zařízení ve správě VAS vyvolané stavbou „VO Jiříkovice“ dle zákona č. 274/2001 Sb. § 24 v platném znění a dle zákona č. 458/2000 Sb. v platném znění hradí investor.

2.1.6. Kladné stanovisko VAS pro uvedení stavby do užívání vyhotoví VAS až po předložení dokladu uvedeného v bodě 2.1.4. a dále po předložení níže uvedeného geodetického zaměření stavby.

Doklady uvedené v bodě č. 2.1.6. prosím předávejte:

- osobně na VAS v úředních dnech (pondělí od 7:00 až 11:00 hod, 12:00 až 15:00 hod, středa od 7:00 až 11:00 hod, 12:00 až 17:00 hod) – Ing. Jiřímu Šemřincovi
- osobně na VAS mimo úřední dny na podatelnu VAS – dveře č. 18
- zasláním elektronicky na e-mailovou adresu: [semrinec@vaszr.cz](mailto:semrinec@vaszr.cz)
- zasláním na adresu - VAS, Studentská 1133, 591 21 Žďár nad Sázavou

### 3. Vyjádření pro stavební úřad k vydání rozhodnutí o umístění stavby

S vydáním rozhodnutí o umístění stavby na stavbu „VO Jiříkovice“ VAS

**souhlasí za předpokladu dodržení následujících podmínek:**

s ohledem na to, že stavba zasahuje do ochranného pásma vodovodu v majetku SVK Žďársko, je možno vydat požadované rozhodnutí jen na základě písemného souhlasu vlastníka tohoto vodovodu ve smyslu § 23 odst. (5) zákona o vodovodech a kanalizacích č. 274/2001 Sb. v platném znění. Kontaktní osoba z SVK Žďársko - p. Vojta – telefon: 777 615 211, e-mail: [vojta@svkzdarsko.cz](mailto:vojta@svkzdarsko.cz).

Rozhodnutí o umístění stavby bude dále obsahovat seznam dokladů nutných pro uvedení stavby do užívání, a to zejména:

1. geodetické zaměření stavby v listinné podobě i v prostředí MicroStation (v souřadném systému S-JTSK, data ve formátu dgn)
2. stanovisko VAS o provedené kontrole a převzetí dokladů prokazujících splnění podmínek ochrany zařízení ve správě VAS dotčených stavbou.

Toto vyjádření vydává VAS v zastoupení SVK Žďársko podle čl. VI, odst. 7., písmeno b) a c) Smlouvy o nájmu, provozování a správě vodovodů a kanalizací uzavřené mezi výše uvedenými stranami dne 31. 12. 2013.

Platnost vyjádření je 1 rok ode dne vydání.

 **VODÁRENSKÁ**  
AKČNÍ SPOLEČNOST, s. r. o.  
Sutoušská 832/158, Leuná, 538 00 Bvo

Ing.   
ředitel divize

#### **Příloha**

Přílohy k bodu vyjádření VAS č. 2.1.4

#### **Na vědomí**

SVK Žďársko – p. Vojta + podklady zaslány na e-mail dne 1. 6. 2022

VAS, provoz VaK Nové Město na Moravě + situace v SW EVK

VAS, vedoucí útvaru energetiky – Ing. Dvořák + situace v SW EVK

VAS, TÚ – Ing. Šemrinc a p. Nekuža + podklady zaslány na e-mail dne 1. 6. 2022





### JÍŘÍKOVICE LEGENDA EL. VEDENÍ:

nové kabelové vedení: VÚ MAVY-ÚJ 4x16  
 stávající kabelové vedení: nn  
 stávající kabelové vedení na  
 zemnici: pásek Fe2 n 4x30  
 stávající kabelová přívodní nn

### LEGENDA INŽ. SÍTI:

stávající vodovod  
 stávající kanalizace  
 stávající pozemní vodom: CETIN  
 hranice parcel: KH

### LEGENDA EL. PRVKŮ:

stávající dřevěný stožár: mlt. A  
 stávající betonový stožár: mlt. B  
 nové stožár: V O  
 nové přípojné sloupky: SS, SP  
 nové a existující rozvaděče:  
 stávající rozvaděče: skřín  
 stávající přívodní skřín:  
 svodové přísluhy:  
 uzemnění

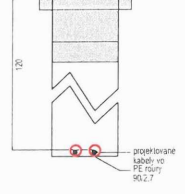
### ZÁKLADNÍ ÚDAJE:

Projektory a technická úroveň: níže uvedená / nebezpečné  
 Síťová úroveň: 3-PE/2N sítě, 50 Hz, 800/230V/1TN-C  
 Síťová úroveň: 2-PE/1N sítě, 50 Hz, 220V/1TN  
 Naprávná oblast: II (do 25m)  
 Převodná oblast: do PNE 23 0000-1, d. 3.2.2.1  
 Dohrana před nebezpečným dotykem: dvojnásobek rozvodné izolace do 1000V i nad 1000V;  
 izolaci: do PNE 33 0000-1, d. 3.2.2.4  
 Dohrana před nebezpečným dotykem: dvojnásobek rozvodné izolace do 1000V i nad 1000V;  
 na straně NN - automatickým odpínáním od zdroje: do PNE 33 0000-1, d. 3.4.3.1  
 izolaci: do PNE 33 0000-1, d. 3.2.2.1  
 izolaci: do PNE 33 0000-1, d. 3.2.2.4

Vnější výšky posuvnic na rozvodné zařízení distribuce a přenosové soustavy:  
 stanovuje PNE 330000-1, tabulka 1.4.4.6  
 Výškový posuvný sítí jsou, základní orientací: Před zahájením zemních prací je nutno zabezpečit výhledy!

### ŘEZ KABELOVOU TRASOU:

2x kabel NN, profil asfaltové komunikace + PE rouře 90/75 na 12m



### LEGENDA VÝKOPŮ:

příkop: výška, náhon výkop, základ  
 střížba: záporné, střížba záporné  
 výhled: výhled  
 výhled: výhled  
 výhled: výhled  
 výhled: výhled

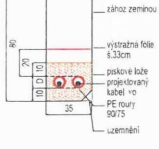
### ŘEZ KABELOVOU TRASOU:

1x kabel NN ve volném terénu v PE rouře 90/75



### ŘEZ KABELOVOU TRASOU:

2x kabel NN ve volném terénu v PE rouře 90/75



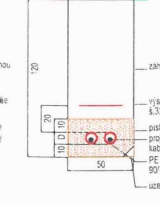
### ŘEZ KABELOVOU TRASOU:

1x kabel NN, překlop neuzemněné komunikace v PE rouře 90/75



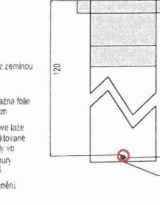
### ŘEZ KABELOVOU TRASOU:

2x kabel NN, překlop neuzemněné komunikace v PE rouře 90/75



### ŘEZ KABELOVOU TRASOU:

1x kabel NN, profil asfaltové komunikace v PE rouře 90/75 na 12m



VYPRACOVAL	www.milica.cz	ZOD. PROJEKTANT	ONDŘEJ ČERNÝ
E-MAIL: MOBIL	milica@pk-elektro.cz	TEL: +420725328350	cerny_o@pk-elektro.cz
ZHOTOVITEL PD	PK Elektro s.r.o., Hládecká 180/21, 614 00 Brno	WWW	www.pk-elektro.cz
KRAJ	JIHOHMORAVSKÝ	OKRES	ZDAR NAD SÁZAVOU
KATASTR. ÚZEMÍ	Jiřikovice u Nového Města na Moravě (661104)		
MÍSTO STAVBY	Jiřikovice u Nového Města na Moravě		
STAVEBNÍK	Nové Město na Moravě		
NAZEV STAVBY	VO Jiřikovice	Č. STAVBY	1030000000
		DATA	11.2021
		FORMÁT	6x44
		STUPĚN PD	DPS
NAZEV VÝKRESU	KOORDINAČNÍ SITUACE	MĚRÍTKO	1:500
		Č. VÝKRESU	C.3