

Výkaz dosavadního a nového stavu údajů katastru nemovitostí

| Dosavadní stav | | | | Nový stav | | | | | | | | | | | |
|-----------------------------------|--------|----------------|----------------|-----------------------------------|--------|----------------|----------------|----------------|--------------------|--|------------------------|-------------------------|--------|----------------|---------------|
| Označení pozemku parcelním číslem | Výměra | | Druh pozemku | Označení pozemku parcelním číslem | Výměra | | Druh pozemku | Typ stavby | Způs. určení výměr | Porovnání se stavem evidence právních vztahů | | | | | |
| | ha | m ² | Způsob využití | | ha | m ² | Způsob využití | Způsob využití | | Díl přechází z pozemku označeného v | | Číslo listu vlastnictví | Výměra | | Označení dílu |
| | | | | | | | | | | katastru nemovitostí | dřívější poz. evidenci | | ha | m ² | |
| 856/1 | | | | | | | | | | 856/1 | | 22075 | | | |

Oprávněný: údaj bude zapsán do katastru nemovitostí podle příslušné listiny

Druh věcného břemene: údaj bude zapsán do katastru nemovitostí podle příslušné listiny

| | | |
|--|---|--|
| <h2 style="margin: 0;">GEOMETRICKÝ PLÁN</h2> <p style="margin: 0;">pro vymezení rozsahu věcného břemene k části pozemku</p> | <p>Geometrický plán ověřil úředně oprávněný zeměměřický inženýr:</p> <p>Jméno, příjmení: [REDACTED]</p> <p>Číslo položky seznamu úředně oprávněných zeměměřických inženýrů: 1172/95</p> <p>Dne: 13.7.2022 Číslo: 2030/2022</p> <p><small>Náležitosti a přesnosti odpovídá právním předpisům.</small></p> | <p>Stejnopis ověřil úředně oprávněný zeměměřický inženýr:</p> <p>Jméno, příjmení: [REDACTED]</p> <p>Číslo položky seznamu úředně oprávněných zeměměřických inženýrů: 1172/95</p> <p>Dne: <i>25.7.2022</i> Číslo: <i>2030/2022</i></p> <p><small>Tento stejnopis odpovídá geometrickému plánu v elektronické podobě uloženému v dokumentaci katastrálního úřadu.</small></p> |
| | <p>Vyhotovitel: [REDACTED]</p> <p>Číslo plánu: 1656-134/2022</p> <p>Okres: Hradec Králové</p> <p>Obec: Hradec Králové</p> <p>Kat. území: Svobodné Dvory</p> <p>Mapový list: Hradec Králové 7-0/32</p> <p><small>Dosavadním vlastníkům pozemků byla poskytnuta možnost seznámit se v terénu s průběhem navrhovaných nových hranic, které byly označeny předepsaným způsobem.</small></p> <p style="text-align: center;">viz.seznam souřadnic</p> | <p>Katastrální úřad souhlasí s očíslováním parcel.</p> <p>[REDACTED]</p> <p>KÚ pro Královéhradecký kraj KP Hradec Králové PGP 1266/2022-602 2022.07.21 07:58:45 +02'00'</p> |

921/114

520/5

921/115

856/1 →

1982/18

502/16

502/16

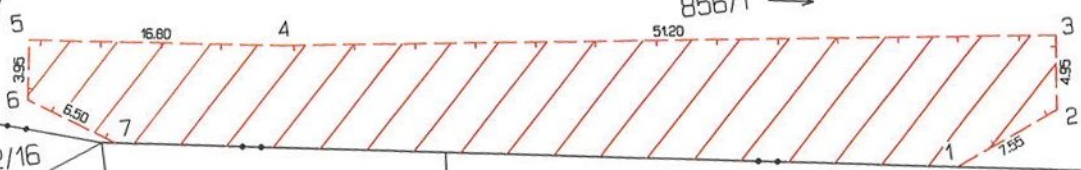
k.ú. Svobodné Dvory
k.ú. Kukleny

502/5

516/1

516/2

516/9


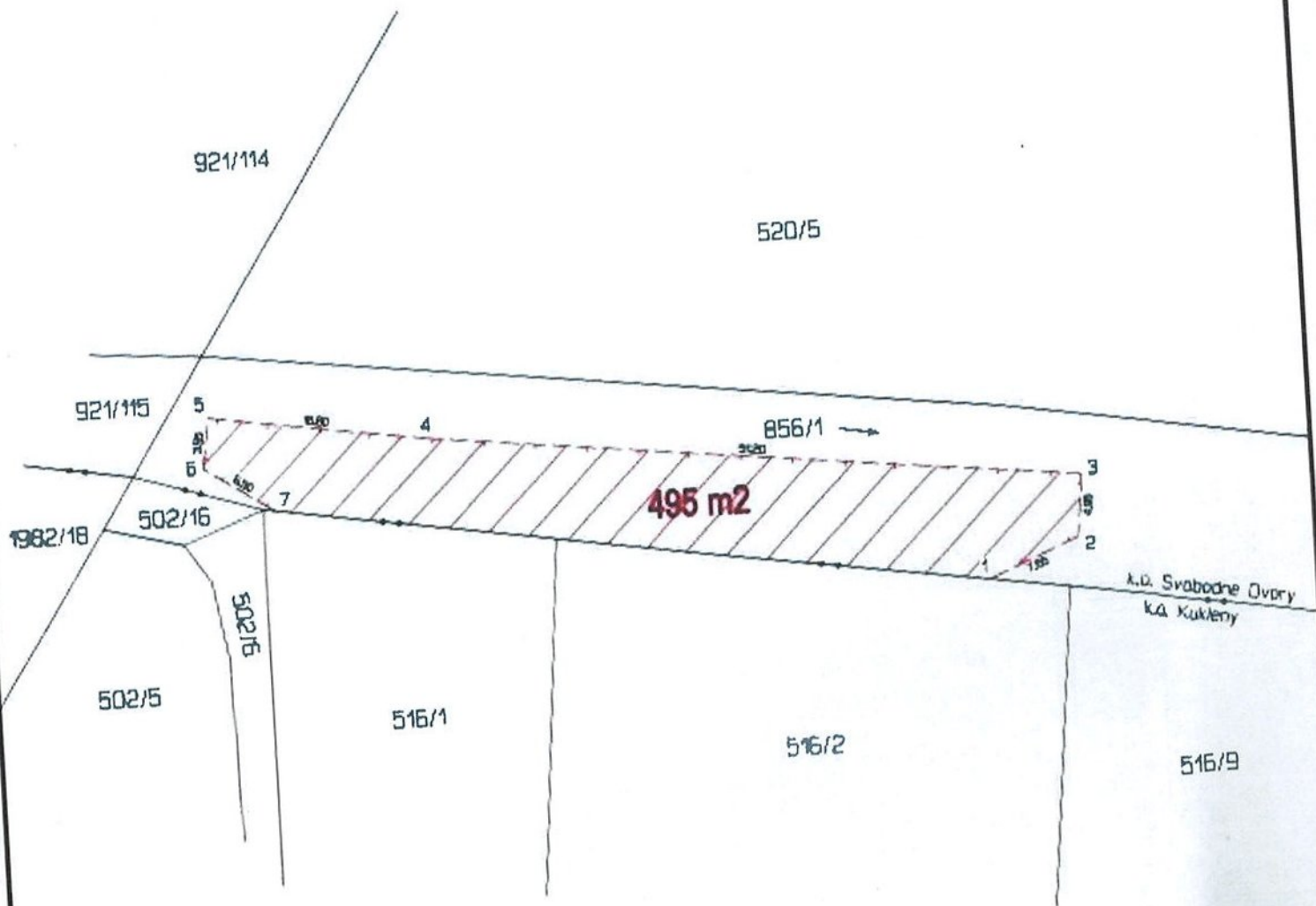


Seznam souřadnic (S-JTSK)

| Číslo bodu | Souřadnice pro zápis do KN | | | Y | Souřadnice určené měřením | |
|------------|----------------------------|------------|-------------|---|---------------------------|----------|
| | Y | X | Kód kvality | | X | Poznámka |
| 1 | 644254.95 | 1041460.94 | 3 | | | kolík |
| 2 | 644247.98 | 1041458.00 | 3 | | | kolík |
| 3 | 644247.42 | 1041453.08 | 3 | | | kolík |
| 4 | 644298.28 | 1041447.36 | 3 | | | kolík |
| 5 | 644314.91 | 1041444.91 | 3 | | | kolík |
| 6 | 644315.49 | 1041448.82 | 3 | | | kolík |
| 7 | 644310.08 | 1041452.39 | 3 | | | kolík |

GRAFICKÁ PŘÍLOHA GP 1656-134/2022

VYJÁDRĚNÍ VÝMĚRY



VYHOTOVIL DNE 18.07.2022