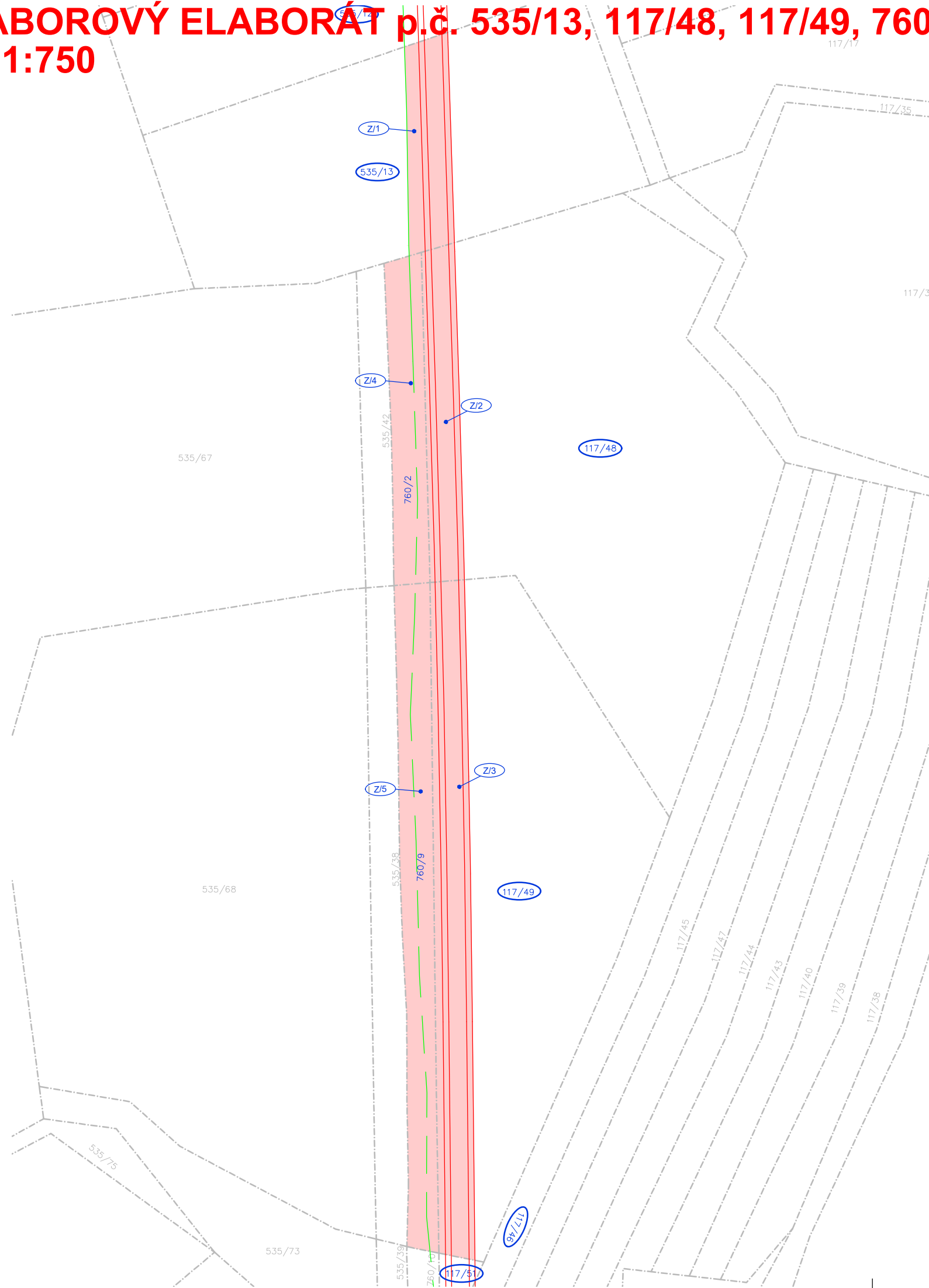



# ZÁBOROVÝ ELABORÁT p.č. 535/13, 117/48, 117/49, 760/2, 760/9 M 1:750

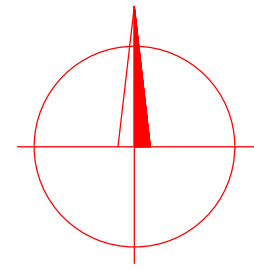


## LEGENDA



HRANICE PARCEL-DLE KN  
 PARCELNÍ ČÍSLO-DLE KN  
 OZNAČENÍ DOTČENÝCH POZEMKŮ STAVBOU  
 TRVALÝ ZÁBOR STAVBOU (PLOCHA K ODKUPU)

ZÁBOROVÝ ELABORÁT NA POZEMKU P.Č. 535/13, 117/48, 117/49, 760/2, 760/9 V RÁMCI STAVBY "CYKLOSTEZKY OLOMOUCKÉHO KRAJE 14.2 MITROVICE - NOVÝ MLÝNY - STARÁ SILNICE"						
Ozn. Položky záboru	Číslo parcely	Katastrální území	Druh pozemku	Výměra pozemku (m <sup>2</sup> )	Zábor stavbou (m <sup>2</sup> )	Vlastník
Z/1	535/13	Řimice	Orná půda	2619	268	Zemědělské družstvo Haňovice, č. p. 18, 78321 Haňovice
Z/2	117/48	Řimice	Trvalý travní porost	4020	328	Zemědělské družstvo Haňovice, č. p. 18, 78321 Haňovice
Z/3	117/49	Řimice	Trvalý travní porost	2893	708	Zemědělské družstvo Haňovice, č. p. 18, 78321 Haňovice
Z/4	760/2	Řimice	Ostatní plocha	336	336	Zemědělské družstvo Haňovice, č. p. 18, 78321 Haňovice
Z/5	760/9	Řimice	Ostatní plocha	603	603	Zemědělské družstvo Haňovice, č. p. 18, 78321 Haňovice
<b>SUMA</b>					<b>2243</b>	



SOUŘADNICOVÝ SYSTÉM: JTSK  
 VÝŠKOVÝ SYSTÉM: Balt p.v.  
 POLOHA STÁVAJÍCÍCH INŽENÝRSKÝCH SÍTÍ JE INFORMATIVNÍ

VYPRACOVAL:	ZODP.PROJEKT.	KRESLIL:	VED.PROJEKCE	NELL PROJEKT s. r. o. Zarání 428 760 01 Zlín	
Ing. Aleš Trněný	Ing. Karel Kuchař	Ing. Aleš Trněný	Zuzana Kuchařová		
KRAJ: OLOMOUCKÝ		K. Ú.: DOUBRAVICE NAD MORAVOU, PALONÍN RIMICE		FORMÁT	A3
STAVEBNÍK: OLOMOUCKÝ KRAJ				DATUM	12/2021
AKCE: CYKLOSTEZKY OLOMOUCKÉHO KRAJE 14.2 MITROVICE - NOVÉ MLÝNY - STARÁ SILNICE				STUPEŇ	DUSP, PDPS
				ZAKÁZK. ČÍSLO	-/2022
OBSAH: ZÁBOROVÝ ELABORÁT p.č. 535/13, 117/48, 117/49				MĚŘÍTKO: 1:750	ČÍSLO VÝKRESU -