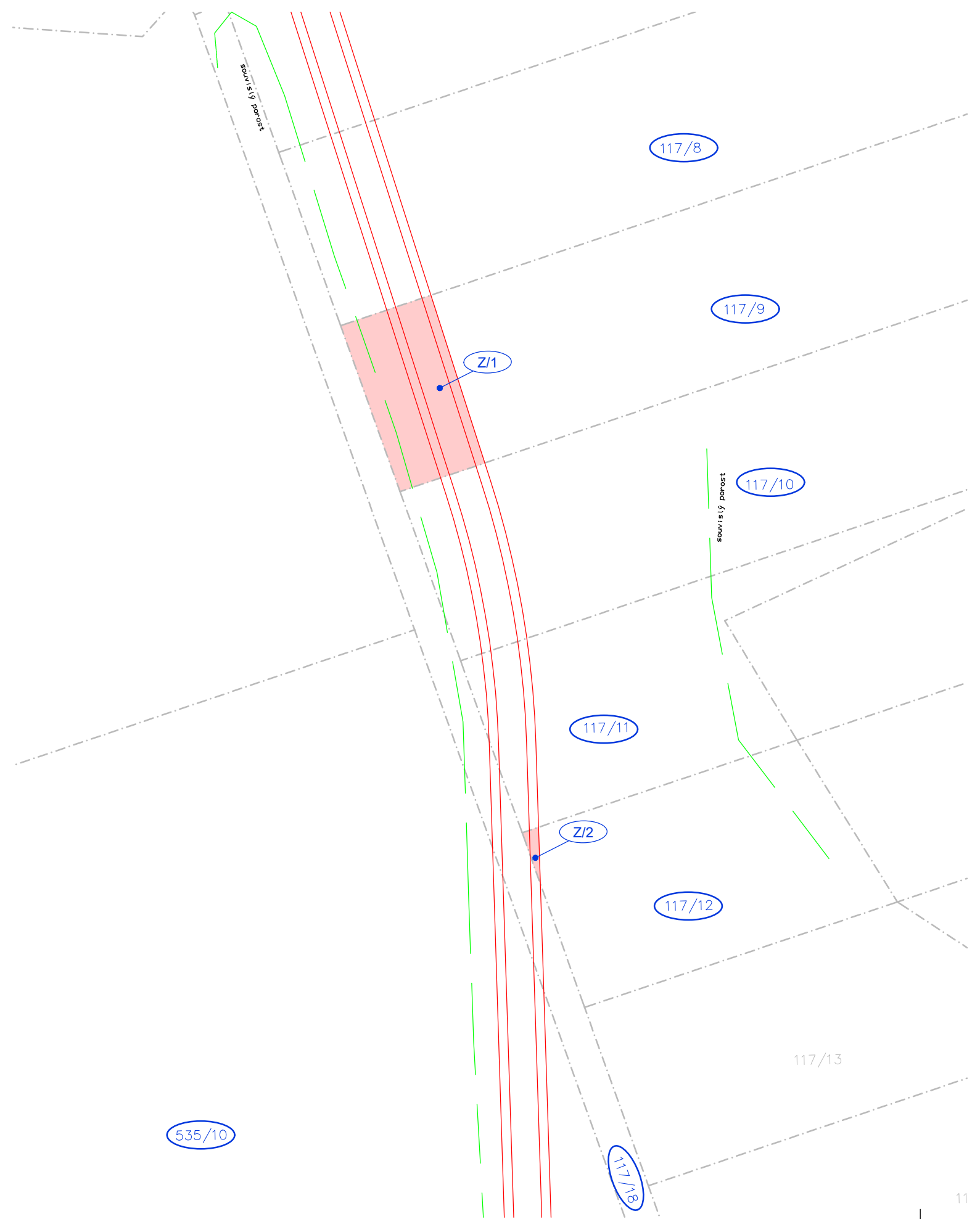


# ZÁBOROVÝ ELABORÁT p.č. 117/9, 117/12 M 1:500



### LEGENDA

stav      návrh

500/1

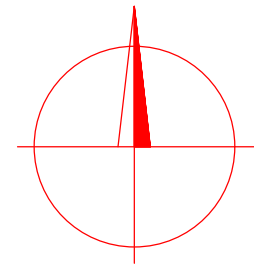
500/1

[Red Box]


- HRANICE PARCEL-DLE KN
- PARCELNÍ ČÍSLO-DLE KN
- OZNAČENÍ DOTČENÝCH POZEMKŮ STAVBOU
- TRVALÝ ZÁBOR STAVBOU (PLOCHA K ODKUPU)

**ZÁBOROVÝ ELABORÁT NA POZEMKU P.Č. 117/9, 117/12 V RÁMCI STAVBY "CYKLOSTEZKY OLOMOUCKÉHO KRAJE 14.2 MITROVICE - NOVÝ MLÝNY - STARÁ SILNICE"**

Ozn. Položky záboru	Číslo parcely	Katastrální území	Druh pozemku	Výměra pozemku (m <sup>2</sup> )	Zábor stavbou (m <sup>2</sup> )	Vlastník
Z/1	117/9	Řimice	Trvalý travní porost	1457	187	Zemědělské družstvo Haňovice, č. p. 18, 78321 Haňovice
Z/2	117/12	Řimice	Trvalý travní porost	661	6	Zemědělské družstvo Haňovice, č. p. 18, 78321 Haňovice
<b>SUMA</b>					<b>193</b>	



SOUŘADNICOVÝ SYSTÉM: JTSK  
VÝŠKOVÝ SYSTÉM: Balt p.v.  
POLOHA STÁVAJÍCÍCH INŽENÝRSKÝCH SÍTÍ JE INFORMATIVNÍ

VYPRACOVAL:	ZODP.PROJEKT.	KRESLIL:	VED.PROJEKCE	NELL PROJEKT s. r. o. Zarámí 428 760 01 Zlín 	
Ing. Aleš Trněný	Ing. Karel Kuchař	Ing. Aleš Trněný	Zuzana Kuchařová		
KRAJ: OLOMOUCKÝ		K. Ú.: DOUBRAVICE NAD MORAVOU, PALONÍN RIMICE		FORMÁT	A3
STAVEBNÍK: OLOMOUCKÝ KRAJ				DATUM	12/2021
AKCE: CYKLOSTEZKY OLOMOUCKÉHO KRAJE 14.2 MITROVICE - NOVÉ MLÝNY - STARÁ SILNICE				STUPEŇ	DUSP, PDPS
				ZAKÁZK. ČÍSLO	-/2022
OBSAH: ZÁBOROVÝ ELABORÁT p.č. 117/9, 117/12				MĚŘÍTKO:	ČÍSLO VÝKRESU
				1:500	-