



MUHTP004ZSK0

PACHTOVNÍ SMLOUVA

ZEMĚDĚLSKÝ PACHT

evidenční číslo smlouvy: NS 4

Smluvní strany

Město Horšovský Týn

se sídlem: náměstí Republiky 52, Horšovský Týn, Město, PSČ 346 01

IČ: 00 253 383

DIČ: CZ00253383

zastoupené: Václavem Mothejzíkem, starostou

bankovní spojení: Komerční banka, a.s., číslo účtu: 27-3284660257/0100

(dále jen „**propachtovatel**“)

- na straně jedné

a

AGROŽIV Sdružení zemědělců, s.r.o.

se sídlem: Vidice 1, 346 01 Vidice, okres Domažlice

IČ: 62621343

DIČ: CZ62621343

zastoupená: Josefem Korečkem, jednatelem společnosti

zapsaná v obchodním rejstříku vedeném Krajským soudem v Plzni, oddíl C, vložka 6231

(dále též jen „**pachtýř**“)

- na straně druhé

uzavřely níže uvedeného dne, měsíce a roku dle ustanovení § 2332 a násl. a ustanovení § 2345 a násl. zákona č. 89/2012 Sb., občanský zákoník tuto **pachtovní smlouvu** (dále jen „**smlouva**“):

Článek I.

Úvodní ustanovení

1. Propachtovatel prohlašuje, že je vylučným vlastníkem zemědělských pozemků vedených na LV 1 pro k.ú. Hašov, LV 1 pro k.ú. Tasnovice, LV 1 pro k.ú. Oplotec a LV 1 pro k.ú. Svinná u Štítar zapsaných u Katastrálního úřadu pro Plzeňský kraj, Katastrální pracoviště Domažlice.
2. Pozemky, které tvoří předmět zemědělského pachtu podle této smlouvy, jsou svými parcelními čísly a výměrami specifikovány v příloze, která tvoří nedílnou součást smlouvy. Celková výměra propachtovaných pozemků činí 40,9928 ha.
3. Pachtýř je zemědělským podnikatelem ve smyslu zákona č. 252/1997 Sb., o zemědělství, ve znění pozdějších předpisů, evidovaným v souladu s uvedeným zákonem u Městského úřadu Horšovský Týn.

Článek II. Předmět smlouvy

1. Nemovitosti tvořící předmět zemědělského pachtu přenechává propachtovatel pachtýři k užívání a požívání v souladu s předmětem podnikání pachtýře, tedy k provozování zemědělské výroby – rostlinné a živočišné výroby.
2. Mezi stranami je výslovně ujednáno, že veškeré výnosy z rostlinné výroby na předmětu zemědělského pachtu po dobu trvání této smlouvy náleží pachtýři.
3. Pachtýř prohlašuje, že se před uzavřením této smlouvy seznámil se stavem propachtovaných pozemků a jejich stav považuje za způsobilý ke sjednanému účelu.
4. Stav přenechávaných pozemků je zachycen v příloze, která je nedílnou součástí této smlouvy.

Článek III. Další práva a povinnosti pachtýře

1. Pachtýř je povinen užívat propachtované pozemky v rámci svého podnikání pouze k rostlinné a živočišné výrobě, k níž byly tyto pozemky propachtovány. Přitom je povinen pečovat o tyto pozemky jako řádný hospodář v souladu s pravidly a zásadami správné zemědělské praxe, zejména střídát plodiny, pravidelně hnojit pozemky minerálními a organickými hnojivy, přičemž organickými hnojivy je pachtýř povinen pozemky hnojit ve dvou až čtyřletých cyklech podle fyzikálních vlastností půd, způsobu hospodaření a nároků pěstovaných rostlin, zajišťovat ochranu proti škůdcům a plevelům, po provedené sklizni zpracovat pozemky tak, aby byly náležitě připraveny na další setbu či sadbu.
2. Pachtýř je povinen pečovat o meliorační zařízení, jsou-li na propachtovaných pozemcích umístěna. Pokud jsou na propachtovaných pozemcích HOZ (hlavní odvodňovací zařízení) je pachtýř povinen umožnit přístup za účelem provedení údržby.
3. Pachtýř je povinen při provozování rostlinné výroby na propachtovaných pozemcích dodržovat veškeré relevantní povinnosti plynoucí z platného práva České republiky a Evropské unie, zejména povinnosti týkající se zemědělské výroby, včetně rostlinolékařské péče, ochrany zemědělského půdního fondu (vč. protierozních opatření, dodržovat zákaz hospodářské činnosti vyvolávající erozi půdy a používání toxických a jiných škodlivých látek s dlouhodobým reziduálním účinkem), životního prostředí, zákona o myslivosti apod.
4. Pachtýř je povinen umožnit propachtovateli průběžnou kontrolu stavu propachtovaných pozemků. O této kontrole propachtovatel pachtýře s dostatečným předstihem písemně vyrozumí.
5. Pachtýř není oprávněn navrhnout vklad zemědělského pachtu k propachtovaným pozemkům do katastru nemovitostí.
6. Pachtýř nesmí bez předchozího písemného souhlasu propachtovatele propachtované pozemky propachtovat ani přenechat k užívání třetí osobě.
7. Pachtýř není bez předchozího písemného souhlasu propachtovatele oprávněn činit kroky směřující ke změně druhu zemědělské kultury propachtovaných pozemků.
8. Pachtýř není oprávněn k umístění dočasných staveb na propachtovaných pozemcích.
9. Pachtýř není oprávněn vysazovat na propachtovaných pozemcích trvalé porosty.
10. Pachtýř je povinen strpět věcná břemena, resp. služebnosti spojené s pozemky, jež jsou předmětem pachtu.
11. V případě znečištění či kontaminace propachtovaných pozemků znemožňující jejich užívání v souladu s účelem této smlouvy je pachtýř povinen tuto skutečnost neprodleně písemně oznámit propachtovateli a na své náklady provést odstranění znečištění či kontaminace. Tuto povinnost má pachtýř i tehdy, pokud k uvedeným událostem došlo činností třetích osob.
12. Pachtýř je po dobu trvání této smlouvy oprávněn uplatňovat ohledně předmětu zemědělského pachtu v rámci jím realizované rostlinné výroby vyplacení dotací z jednotlivých zemědělských a obdobných

dotacních titulů. Přiznané a poskytnuté dotace náleží pachtýři.

Článek IV. Pachtovné

1. Pachtovné za užívání a požívání předmětu zemědělského pachtu dle této smlouvy je mezi stranami sjednáno ve výši 3,5 % ročně z průměrné ceny pozemků tvořících předmět zemědělského pachtu.
2. Pro účely této smlouvy se pro stanovení průměrné ceny pozemků tvořících předmět zemědělského pachtu použije vyhláška Ministerstva zemědělství vydaná na základě ustanovení § 17 odst. 1 zákona č. 338/1992 Sb., o dani z nemovitostí, ve znění pozdějších předpisů, jež stanoví průměrné základní ceny zemědělských pozemků, a to ve znění účinném v době splatnosti pachtovného za příslušný pachtovní rok. Obě strany se dohodly, že pachtovné se při změně vyhlášky nebo jiného právního předpisu bude v souladu s tímto předpisem upravovat dodatkem k této pachtovní smlouvě.
3. **Smluvní strany se dohodly, že pachtovné pro rok 2016 činí 65.023,- Kč**
4. **Vypočtené pachtovné podle odst.1 a podle odst.2 tohoto článku se navyšuje o zákonnou sazbu daně z přidané hodnoty.**
5. Pachtovné bude hrazeno ročně k 1.10. běžného roku na základě daňových dokladů – faktur – vystavených propachtovatelem a zaslaných pachtýři. Daňový doklad bude mít splatnost 20 dnů ode dne jeho doručení pachtýři. Za datum uskutečnění zdanitelného plnění je považován den uvedený na daňovém dokladu.
6. V případě prodlení pachtýře s úhradou pachtovného má propachtovatel právo na úrok z prodlení ve výši 0,05 % z neuhrazené částky, a to za každý byt' jen započatý den prodlení.
7. Prodlení pachtýře s úhradou pachtovného delší než 60 dnů se považuje za porušení smlouvy, které zakládá právo propachtovatele smlouvu vypovědět bez výpovědní doby (ust. § 2228 odst.4 občanského zákoníku)

Článek V. Doba zemědělského pachtu a ukončení smlouvy

1. Tato smlouva se uzavírá na dobu neurčitou s účinností od 1. ledna 2016.
2. Smlouvu je možné ukončit dohodou stran nebo výpovědí, a to s výpovědní dobou nebo bez ní.
3. Pachtýř i propachtovatel je oprávněn tuto smlouvu písemně vypovědět ve dvanáctiměsíční výpovědní době tak, aby zemědělský pacht skončil koncem pachtovního roku. Pachtovním rokem se rozumí období od 1. října do 30. září následujícího roku.
4. Stane-li se pachtýř ze zdravotních důvodů nezpůsobilý na pozemku hospodařit, má dle ust. § 2348 občanského zákoníku právo vypovědět pacht v tříměsíční výpovědní době.
5. V případě zvláště závažného porušení povinností smluvní stranou je druhá smluvní strana oprávněna vypovědět tuto smlouvu bez výpovědní doby. Pro účely této smlouvy se za zvláště závažné porušení smlouvy, kromě důvodů stanovených zákonem, považuje zejména neumožnění užívání a požívání předmětu zemědělského pachtu, jakož i prodlení s úhradou pachtovného či jeho příslušenství i po výzvě propachtovatele k dodatečné úhradě dluhu s přiměřenou lhůtou k jeho splnění. Propachtovatel je oprávněn vypovědět smlouvu bez výpovědní doby rovněž v případě nesplnění povinností pachtýře dle odst. 3.6., 3.7., 3.10 a 3.11. této smlouvy.
6. V případě výpovědi propachtovatele bez výpovědní doby dle předchozího odstavce je pachtýř povinen uhradit, kromě poměrné části pachtovného za uplynulou dobu pachtu, rovněž smluvní pokutu ve výši 20.000,-Kč. Smluvní pokuta je společně s poměrnou částí pachtovného za uplynulou dobu pachtu splatná do 20dnů od ukončení smlouvy výpovědí. Tím není dotčen nárok propachtovatele na náhradu škody způsobené porušením povinností pachtýře.
7. Tato smlouva navazuje na nájemní smlouvu, která byla ukončena dohodou k 31.12.2015.


Článek VI. Závěrečná ujednání

1. V případě, že se některé ustanovení této smlouvy stane neplatným, nebo neúčinným, platnost a účinnost ostatních ustanovení této smlouvy zůstane nedotčena. Namísto takového neplatného nebo neúčinného ustanovení budou ostatní ustanovení této smlouvy vykládána přiměřeným způsobem tak, aby v mezích zákona bylo co možná nejvíce dosaženo smyslu této smlouvy podle původního záměru smluvních stran. Současně se strany zavazují nahradit neplatné či neúčinné ustanovení ustanovením novým, odpovídajícím obsahu a smyslu ustanovení původního.
2. Doložka podle § 41 zákona č.128/2000 Sb., ve znění změn a doplnění
Město Horšovský Týn ve smyslu ust. § 41 zák. č.128/2000 Sb., v platném znění, o obcích, potvrzuje, že u právních jednání obsažených v této smlouvě byly splněny ze strany Města Horšovský Týn veškeré zákonem č.128/2000 Sb., v platném znění či jinými obecně závaznými právními předpisy stanovené podmínky ve formě předchozího zveřejnění, schválení či odsouhlasení radou města, které jsou obligatorní pro platnost tohoto právního úkonu.
Záměr města byl zveřejněn v období od 14.09.2015 do 2. října 2015.
3. Rozhodnutí o schválení pachtu zemědělských pozemků je zapsáno v usnesení č.23/6 z jednání Rady města Horšovský Týn dne 19.10.2015.
4. Smlouva je vyhotovena ve třech stejnopisech o stejné právní síle, z nichž propachtovatel obdrží dvě vyhotovení, pachtýř pak jedno vyhotovení.
5. Smluvní strany shodně prohlašují, že smlouva byla uzavřena po vzájemném projednání podle jejich pravé a svobodné vůle, určitě, vážně a srozumitelně, nikoliv v tísní nebo za nápadně nevýhodných podmínek, což potvrzují svými podpisy.
6. Tuto smlouvu lze změnit nebo doplnit jen dodatkem k ní uzavřeným v písemné formě, podepsaným oběma smluvními stranami.

24. XI. 2015



V Horšovském Týně dne

Ve Vidicích dne 13. 11. 2015




propachtovatel

Město Horšovský Týn
Václav Mothejzík, starosta



pachtýř

AGROŽIV Sdružení zemědělců, s.r.o.
Josef Koreček, jednatel společnosti



Hašov LV 1

Příloha Pachtovní smlouvy

Katastrální území Hašov LV 1									
(HAŠOV		3,59 Kč/m2		763837		CZ0321		Domažlice)	
Inv.č.	Stav v KN	Původní parc.č. (GP, PK, KN)	Nové parc.č. KN	Původní výměra m ²	druh pozemku	Nová výměra m ²	Jednotková cena Kč/m ²	Celková cena pozem. Kč	Pachtovné 3,5% Kč
3922	2(KN)	57/1	57/1	2041	omá půda	2041	3,59	7 327	256,5
3923	2(KN)	57/2	57/2	580	omá půda	580	3,59	2 082	72,9
3926	2(KN)	129	129	504	omá půda	504	3,59	1 809	63,3
3927	2(KN)	206	206	2842	omá půda	2842	3,59	10 203	357,1
3931	2(KN)	281	281	3819	travní porost	3819	3,59	13 710	479,9
3932	2(KN)	324/1	324/1	956	travní porost	956	3,59	3 432	120,1
3934	2(KN)	324/8	324/8	781	travní porost	781	3,59	2 804	98,1
3936	2(KN)	324/11	324/11	397	travní porost	397	3,59	1 425	49,9
3946	5(PK) nově KN	47	47	211	omá půda	211	3,59	757	26,5
3947	5(PK) nově KN	67	48/4	286	omá půda	286	3,59	1 027	35,9
3948	5(PK) nově KN	69/2	74/3	575	omá půda	575	3,59	2 064	72,2
3950	5(PK) nově KN	89/1	89/1	5728	omá půda	5728	3,59	20 564	719,7
3951	5(PK) nově KN	139	139	234	omá půda	234	3,59	840	29,4
3952	5(PK) nově KN	140	140	432	omá půda	432	3,59	1 551	54,3
3953	5(PK) nově KN	142	142	2518	omá půda	2518	3,59	9 040	316,4
3954	5(PK) nově KN	224	224/1	162	travní porost	73	3,59	262	9,2
			226/1		travní porost	89	3,59	320	11,2
3956	5(PK) nově KN	226	224/3	7355	travní porost	699	3,59	2 509	87,8
			226/3		travní porost	6655	3,59	23 891	836,2
3957	5(PK) nově KN	236	236	3956	travní porost	3956	3,59	14 202	497,1
3958	5(PK) nově KN	268	116/1	809	omá půda	528	3,59	1 896	66,3
			262/9		omá půda	104	3,59	373	13,1
3961	5(PK) nově KN	284	262/3	2811	travní porost	1635	3,59	5 870	205,4
3962	5(PK) nově KN	353	353	450	travní porost	450	3,59	1 616	56,5
3963	5(PK) nově KN	479	376/5	5125	travní porost	5111	3,59	18 348	642,2
3968	5(PK) nově KN	624	116/5	1441	omá půda	1441	3,59	5 173	181,1
3969	5(PK) nově KN	522	522	324	omá půda	324	3,59	1 163	40,7
3970	5(PK) nově KN	523	523	1187	omá půda	1187	3,59	4 261	149,1
3971	7(GP) nově KN	89/2	89/2	422	omá půda	422	3,59	1 515	53,0
3972	7(GP) nově KN	227	227	4028	travní porost	4028	3,59	14 461	506,1
3973	7(GP) nově KN	228/1	228/1	3719	travní porost	3719	3,59	13 351	467,3
3974	7(GP) nově KN	228/2	228/2	3510	travní porost	3510	3,59	12 601	441,0
3975	7(GP) nově KN	229	229	2733	travní porost	2733	3,59	9 811	343,4
3978	7(GP)	330	330/4	1223	travní porost	1223	3,59	4 391	153,7
3979	7(GP)	331	331	593	travní porost	593	3,59	2 129	74,5
3980	7(GP)	336	336	809	travní porost	809	3,59	2 904	101,7
3981	7(GP)	360	330/3	3238	travní porost	2745	3,59	9 855	344,9
				65799	Celkem	63938		229537,42	8 033,8

Tasnovice LV 1

Příloha Pachtovní smlouvy

Katastrální území Tasnovice LV 1								
TASNOVICE	4,11		763861	CZ0321		Domažlice		
Stav v KN	Původní parc.č.	Nové parc.č.	Původní výměra m ²	druh pozemku	Nová výměra m ²	Jednotková cena Kč/m ²	Celková cena pozemku celkem	Pachtovné 3,5% z ceny
	(GP, KN, PK)	KN	m ²		m ²	Kč/m ²		
Vlastnictví pozemku								
2(KN)	392	392	989	travní porost	989	4,11	4 065	142,3
2(KN)	393	393	773	travní porost	773	4,11	3 177	111,2
2(KN)	481	481	1858	orná půda	1858	4,11	7 636	267,3
2(KN)	544/1	544/1	2064	orná půda	2064	4,11	8 483	296,9
2(KN)	544/3	544/3	1944	orná půda	1944	4,11	7 990	279,6
2(KN)	746	746	1765	travní porost	1765	4,11	7 254	253,9
2(KN)	753	753	773	travní porost	773	4,11	3 177	111,2
2(KN)	765	765	426	travní porost	426	4,11	1 751	61,3
2(KN)	766/2	766/2	294	travní porost	294	4,11	1 208	42,3
2(KN)	785	785	1996	travní porost	1996	4,11	8 204	287,1
2(KN)	787/2	787/2	292	travní porost	292	4,11	1 200	42,0
5(PK) nově KN	460	189/1	3520	orná půda	3520	4,11	14 467	506,4
5(PK) nově KN	161	161	1133	orná půda	1133	4,11	4 657	163,0
5(PK) nově KN	163/2	163/2	816	orná půda	816	4,11	3 354	117,4
5(PK) nově KN	188	188	2877	orná půda	2877	4,11	11 824	413,9
5(PK) nově KN	246/3	189/16	12679	orná půda	242	4,11	995	34,8
		189/17		orná půda	1161	4,11	4 772	167,0
		189/24		orná půda	244	4,11	1 003	35,1
		215/34		travní porost	887	4,11	3 646	127,6
		215/41		travní porost	4111	4,11	16 896	591,4
		254/10		orná půda	908	4,11	3 732	130,6
		254/14		travní porost	1751	4,11	7 197	251,9
5(PK) nově KN	226	226	316	orná půda	316	4,11	1 299	45,5
5(PK) nově KN	270	310/13	73	travní porost	53	4,11	218	7,6
		310/14		travní porost	20	4,11	82	2,9
5(PK) nově KN	271	271	188	travní porost	188	4,11	773	27,0
5(PK) nově KN	274	274	2284	travní porost	2284	4,11	9 387	328,6
5(PK) nově KN	330	310/1	5258	travní porost	486	4,11	1 997	69,9
		339/1		travní porost	4077	4,11	16 756	586,5
5(PK) nově KN	344/1	344/1	435	travní porost	435	4,11	1 788	62,6
5(PK) nově KN	344/2	344/2	68	travní porost	68	4,11	279	9,8
5(PK) nově KN	422	422	973	orná půda	1058	4,11	4 348	152,2
5(PK) nově KN	478	478	1028	orná půda	1028	4,11	4 225	147,9
5(PK) nově KN	479	479	1547	travní porost	1547	4,11	6 358	222,5
5(PK) nově KN	507	507/1	4748	orná půda	2931	4,11	12 046	421,6
		508/1		orná půda	1817	4,11	7 468	261,4
5(PK) nově KN	544	547/3	3509	orná půda	3509	4,11	14 422	504,8
5(PK) nově KN	563	563	1322	travní porost	1322	4,11	5 433	190,2
5(PK) nově KN	754	754	234	travní porost	234	4,11	962	33,7
5(PK) nově KN	759	759	756	orná půda	756	4,11	3 107	108,8
5(PK) nově KN	843	843	344	orná půda	344	4,11	1 414	49,5
7(GP) nově KN	354	354/1	1888	travní porost	1468	4,11	6 033	211,2
7(GP) nově KN	355	355	2878	travní porost	2491	4,11	10 238	358,3
7(GP) nově KN	408/2 díl 2	424/4	6870	orná půda	6081	4,11	24 993	874,8
7(GP) nově KN	548	548	2230	orná půda	2230	4,11	9 165	320,8
			71148	Celkem	65567		269 480	9 431,8

Oplotec LV 1

Příloha Pachtovní smlouvy									
Katastrální území Oplotec – LV 1									
OPLOTEC (5,45 Kč/m ² kód 781 649 CZ 0321 Domažlice)									
Stav v KN	Původní parc.č. (GP,PK,KN)	Nová parc.č. KN	Původní výměra m ²	druh pozemku	Nová výměra m ²	Jednotková cena Kč/m ²	Celková cena pozemku Kč	Pachtovné Kč 3,5% z ceny	Pozn.
Vlastnickví pozemku									
1(KN)	-3 st.	-3	181	st.p. + stavba	181	49,22	8 909	311,8	
1(KN)	5 st.	1394	24	stavební parcela	24	49,22	1 181	41,3	
1(KN)	-7 st.	-7	226	stavební parcela	226	49,22	11 124	389,3	
2(KN)	82	82	170	zahrada	170	5,45	927	32,4	
2(KN)	123/3	123/3	1208	travní porost	1208	5,45	6 584	230,4	
2(KN)	598	598	111	travní porost	111	5,45	605	21,2	
2(KN)	819/2	819/2	352	travní porost	352	5,45	1 918	67,1	
2(KN)	849	849	3561	travní porost	3561	5,45	19 407	679,3	
2(KN)	918/6	918/6	1092	travní porost	1092	5,45	5 951	208,3	
2(KN)	1339	1339	629	travní porost	629	5,45	3 428	120,0	
2(KN)	1350	1350	198	orná půda	198	5,45	1 079	37,8	
2(KN)	1368	1368	468	orná půda	468	5,45	2 551	89,3	
Parcely ve zjednodušené evidenci – původ pozemkový katastr									
5(PK) nově KN	103/2	103/2	31	orná půda	31	5,45	169	5,9	
5(PK) nově KN	144	144	839	travní porost	839	5,45	4 573	160,0	
5(PK) nově KN	147	147	2176	travní porost	2176	5,45	11 859	415,1	
5(PK) nově KN	166/4	164/2	439	travní porost	439	5,45	2 393	83,7	
5(PK) nově KN	166/4	164/1	853	travní porost	853	5,45	4 649	162,7	
5(PK) nově KN	166/6	192/5	5608	travní porost	5608	5,45	30 564	1069,7	
5(PK) nově KN	180	192/2	2759	travní porost	2759	5,45	15 037	526,3	
5(PK) nově KN	273	273	809	orná půda	809	5,45	4 409	154,3	
5(PK) nově KN	283	283	206	orná půda	206	5,45	1 123	39,3	
5(PK) nově KN	378	378	4208	orná půda	4208	5,45	22 934	802,7	
5(PK) nově KN	379	397/28	26871	orná půda	24957	5,45	136 016	4760,5	
5(PK) nově KN	380	380	2068	orná půda	2068	5,45	11 271	394,5	
5(PK) nově KN	384	397/35	150	orná půda	150	5,45	818	28,6	
5(PK) nově KN	382	382	557	orná půda	557	5,45	3 036	106,2	
5(PK) nově KN	465	465	152	orná půda	152	5,45	828	29,0	
5(PK) nově KN	603/2	397/30	6105	orná půda	6105	5,45	33 272	1164,5	
5(PK) nově KN	632	397/24	399	orná půda	358	5,45	1 951	68,3	
		519/2		orná půda	41	5,45	223	7,8	
5(PK) nově KN	549	549	4258	orná půda	4258	5,45	23 206	812,2	
5(PK) nově KN	592	592	971	orná půda	971	5,45	5 292	185,2	
5(PK) nově KN	673	673	468	orná půda	468	5,45	2 551	89,3	
5(PK) nově KN	679	679	144	orná půda	144	5,45	785	27,5	
5(PK) nově KN	777	641/39	3345	orná půda	2211	5,45	12 050	421,7	
		641/111		travní porost	989	5,45	5 390	188,7	
5(PK) nově KN	779	641/103	522	travní porost	208	5,45	1 134	39,7	
		812/34		travní porost	151	5,45	823	28,8	
5(PK) nově KN	790	790	539	orná půda	539	5,45	2 938	102,8	
5(PK) nově KN	816	816	90	orná půda	90	5,45	491	17,2	
5(PK) nově KN	818/4	812/35	874	travní porost	160	5,45	872	30,5	
		812/50		orná půda	493	5,45	2 687	94,0	
5(PK) nově KN	848/1	848/1	7193	orná půda	7193	5,45	39 202	1372,1	
5(PK) nově KN	848/2	848/2	15322	orná půda	15322	5,45	83 505	2922,7	
5(PK) nově KN	850	858/2	4503	orná půda	3705	5,45	20 192	706,7	
		858/4		orná půda	62	5,45	338	11,8	
5(PK) nově KN	877	877	6492	orná půda	6492	5,45	35 381	1238,3	
5(PK) nově KN	918/4	812/36	4183	travní porost	7	5,45	38	1,3	
		902/19		orná půda	530	5,45	2 889	101,1	
		812/42		travní porost	129	5,45	703	24,6	
		812/49		travní porost	614	5,45	3 346	117,1	
5(PK) nově KN	979	979	342	orná půda	342	5,45	1 864	65,2	
5(PK) nově KN	980	980	90	orná půda	90	5,45	491	17,2	
5(PK) nově KN	984/1	984/1	10064	orná půda	10064	5,45	54 849	1919,7	
5(PK) nově KN	984/2	984/2	490	travní porost	490	5,45	2 671	93,5	
5(PK) nově KN	1004	1077/3	3678	travní porost			0		lesní půda
5(PK) nově KN	1029	1029	2392	orná půda	2392	5,45	13 036	456,3	

Oplotec LV 1

5(PK) nově KN	1032	1032	1726	orná půda	1726	5,45	9 407	329,2
5(PK) nově KN	1034	1034	2068	orná půda	2068	5,45	11 271	394,5
5(PK) nově KN	1124	1124	791	travní porost	791	5,45	4 311	150,9
5(PK) nově KN	4438	641/106	2122	travní porost	382	5,45	2 082	72,9
		641/107		travní porost	194	5,45	1 057	37,0
		1104/20		travní porost	473	5,45	2 578	90,2
5(PK) nově KN	4453	641/84	162	travní porost	76	5,45	414	14,5
		812/38		travní porost	19	5,45	104	3,6
5(PK) nově KN	4454	641/112	234	travní porost	4	5,45	22	0,8
		812/39		travní porost	216	5,45	1 177	41,2
5(PK) nově KN	1155	1155	198	travní porost	198	5,45	1 079	37,8
5(PK) nově KN	1169	1169	126	travní porost	126	5,45	687	24,0
5(PK) nově KN	4481	641/86	4334	travní porost	4251	5,45	23 168	810,9
		812/25		travní porost	38	5,45	207	7,2
5(PK) nově KN	4482	641/87	2518	travní porost	2503	5,45	13 641	477,4
5(PK) nově KN	1191	1191	917	travní porost	917	5,45	4 998	174,9
5(PK) nově KN	4246	641/105	755	travní porost	554	5,45	3 019	105,7
5(PK) nově KN	4249	1257/23	496	travní porost	457	5,45	2 491	87,2
		1257/24		travní porost	39	5,45	213	7,4
5(PK) nově KN	4260/1	1257/19	140	travní porost	140	5,45	763	26,7
5(PK) nově KN	4260/2	1257/20	1255	travní porost	1255	5,45	6 840	239,4
5(PK) nově KN	4260/4	1257/21	791	travní porost	791	5,45	4 311	150,9
7(GP) nově KN	246	397/10	575	orná půda	465	5,45	2 534	88,7
7(GP) nově KN	246-d#-2	397/41	2588	orná půda	1781	5,45	9 706	339,7
		397/42		orná půda	11	5,45	60	2,1
		397/50		orná půda	360	5,45	1 962	68,7
7(GP) nově KN	247	397/8	611	orná půda	4	5,45	22	0,8
		397/9		orná půda	564	5,45	3 074	107,6
7(GP) nově KN	248	248	1906	orná půda	1906	5,45	10 388	363,6
7(GP) nově KN	251	251	557	orná půda	557	5,45	3 036	106,2
7(GP) nově KN	252	252	2338	orná půda	2338	5,45	12 742	446,0
7(GP) nově KN	253	253	360	orná půda	360	5,45	1 962	68,7
7(GP) nově KN	254	254	2715	orná půda	2715	5,45	14 797	517,9
7(GP) nově KN	259	259	539	orná půda	539	5,45	2 938	102,8
7(GP) nově KN	260	260	4064	orná půda	4064	5,45	22 149	775,2
7(GP) nově KN	263	263	2787	orná půda	2787	5,45	15 189	531,6
7(GP) nově KN	264	264	2356	orná půda	2356	5,45	12 840	449,4
7(GP) nově KN	266	397/6	144	orná půda	144	5,45	785	27,5
7(GP) nově KN	266	266	5377	orná půda	5377	5,45	29 305	1025,7
7(GP) nově KN	267	267	126	orná půda	126	5,45	687	24,0
7(GP) nově KN	268	268	216	orná půda	216	5,45	1 177	41,2
7(GP) nově KN	269	269	306	orná půda	306	5,45	1 668	58,4
7(GP) nově KN	276-d#-1	397/43	591	orná půda	591	5,45	3 221	112,7
7(GP) nově KN	376	397/15	4706	orná půda	4568	5,45	24 896	871,3
7(GP) nově KN	399	399	234	orná půda	234	5,45	1 275	44,6
7(GP) nově KN	400	397/17	6096	orná půda	4193	5,45	22 852	799,8
7(GP) nově KN	401	401	504	orná půda	504	5,45	2 747	96,1
7(GP) nově KN	402-d#-2	397/18	126	orná půda	126	5,45	687	24,0
7(GP) nově KN	405	405	8219	orná půda	8219	5,45	44 794	1567,8
7(GP) nově KN	409-d#-2	397/49	100	orná půda	100	5,45	545	19,1
7(GP) nově KN	440-d#-2	397/47	600	orná půda	600	5,45	3 270	114,5
7(GP) nově KN	536	536	414	orná půda	414	5,45	2 256	79,0
7(GP) nově KN	628	628	468	orná půda	468	5,45	2 551	89,3
7(GP) nově KN	629	629	3515	orná půda	3515	5,45	19 157	670,5
7(GP) nově KN	632	632	2075	orná půda	2075	5,45	11 309	395,8
7(GP) nově KN	634	634/1	5377	orná půda	5377	5,45	29 305	1025,7
7(GP) nově KN	637	637	4064	orná půda	4064	5,45	22 149	775,2
7(GP) nově KN	639	634/2	1439	orná půda	71	5,45	387	13,5
		641/38		orná půda	1368	5,45	7 456	260,9
7(GP) nově KN	674	674	144	orná půda	144	5,45	785	27,5
7(GP) nově KN	845	845	2615	orná půda	2615	5,45	14 252	498,8
7(GP) nově KN	1066-d#-2	902/24	2000	orná půda	2000	5,45	10 900	381,5
7(GP) nově KN	1286-d#-2	1291/20	3467	orná půda	3018	5,45	16 448	575,7
7(GP) nově KN	1287-d#-2	1291/17	1547	orná půda	1460	5,45	7 957	278,5
		1291/18		orná půda	220	5,45	1 199	42,0
			222909	celkem	208788		1 156 759	40486,58

Svinná LV 1

Katastrální území Svinná u Štítar LV 1									
SVINNÁ U ŠTÍTAR		2,82		763845		CZ0321		Domažlice	
Inv.č.	Stav v KN (GP, PK, KN)	Původní parc.č.	Nové parc.č.	Původní výměra m ²	druh pozemku	Nová výměra m ²	Jednotková cena Kč/m ²	Celková cena pozemku Kč	Pachtovné (3,5%)
3716	2(KN)	53	53	2521	travní porost	2521	2,82	7109	248,82
3717	2(KN)	54/2	54/2	370	travní porost	370	2,82	1043	36,52
3718	2(KN)	54/3	54/3	1241	travní porost	1241	2,82	3500	122,49
3719	2(KN)	55	55	1636	travní porost	1636	2,82	4614	161,47
3720	2(KN)	56	56	1421	travní porost	1421	2,82	4007	140,25
3737	2(KN)	250	250	5611	orná půda	5611	2,82	15823	553,81
3739	2(KN)	266/1	266/1	9219	travní porost	9219	2,82	25998	909,92
3742	2(KN)	271	271	2032	travní porost	2032	2,82	5730	200,56
3743	2(KN)	273	273	8042	travní porost	8042	2,82	22678	793,75
3744	2(KN)	286	286	2680	travní porost	2680	2,82	7558	264,52
3745	2(KN)	288	288	11914	travní porost	11914	2,82	33597	1175,91
3751	2(KN)	295/2	295/2	903	travní porost	903	2,82	2546	89,13
3757	5(PK) nově KN	98	98	306	travní porost	306	2,82	863	30,2
3758	5(PK) nově KN	123	123	324	travní porost	324	2,82	914	31,98
3759	5(PK) nově KN	124	124	126	orná půda	126	2,82	355	12,44
3762	5(PK) nově KN	159	159	1654	travní porost	1654	2,82	4664	163,25
3763	5(PK) nově KN	160	160	647	travní porost	647	2,82	1825	63,86
	5(PK) nově KN	244/2	236/2	1046	travní porost	1046	2,82	2950	103,24
3766	5(PK) nově KN	239	239	1413	travní porost	1413	2,82	3985	139,46
3767	5(PK) nově KN	246	246	216	travní porost	216	2,82	609	21,32
3768	5(PK) nově KN	247	247	2680	travní porost	2680	2,82	7558	264,52
3769	5(PK) nově KN	284	284	504	orná půda	504	2,82	1421	49,74
3770	5(PK) nově KN	304	203/3	524	orná půda	524	2,82	1478	51,72
3772	7(GP) nově KN	67/43	57/4	536	travní porost	193	2,82	1512	52,9
			57/5		travní porost	343	2,82	0	0
3776	7(GP) nově KN	222	222	7121	orná půda	7121	2,82	20081	702,84
3777	7(GP) nově KN	264	264	234	travní porost	234	2,82	660	23,1
3778	7(GP) nově KN	265/1	265/1	6714	travní porost	6714	2,82	18933	662,67
				71635	celkem	71635		202011	7070,37

REKAPITULACE

katastr. území	HAŠOV	63938	m ²	8033,81 Kč/rok
katastr. území	TASNOVICE	65567	m ²	9431,81 Kč/rok
katastr. území	OPLOTEC	208788	m ²	40486,58 Kč/rok
katastr. území	SVINNÁ U ŠTÍTAR	71635	m ²	7070,37 Kč/rok

CELKEM 409928 m² 65023 Kč/rok

