

## VÝKAZ DOSAVADNÍHO A NOVÉHO STAVU ÚDAJŮ KATASTRU NEMOVITOSTÍ

Dosavadní stav				Nový stav														
Označení pozemku parc. číslem	Výměra parcely		Druh pozemku	Označení pozemku parc. číslem	Výměra parcely		Druh pozemku	Typ stavby	Způsob využití	Způsob využití	Způsob. určení výměr	Porovnání se stavem evidence právních vztahů						
	ha	m <sup>2</sup>	Způsob využití		ha	m <sup>2</sup>	Způsob využití	Způsob využití				Díl přechází z pozemku označeného v		Číslo listu vlastnictví	Výměra dílu		Označení dílu	
												katastru nemovitostí	dřívější poz. evidenci		ha	m <sup>2</sup>		
3668/3												3668/3		10001				
3669/1												3669/1		10001				


Druh věcného břemene : pokládka a údržba telefonního kabelu

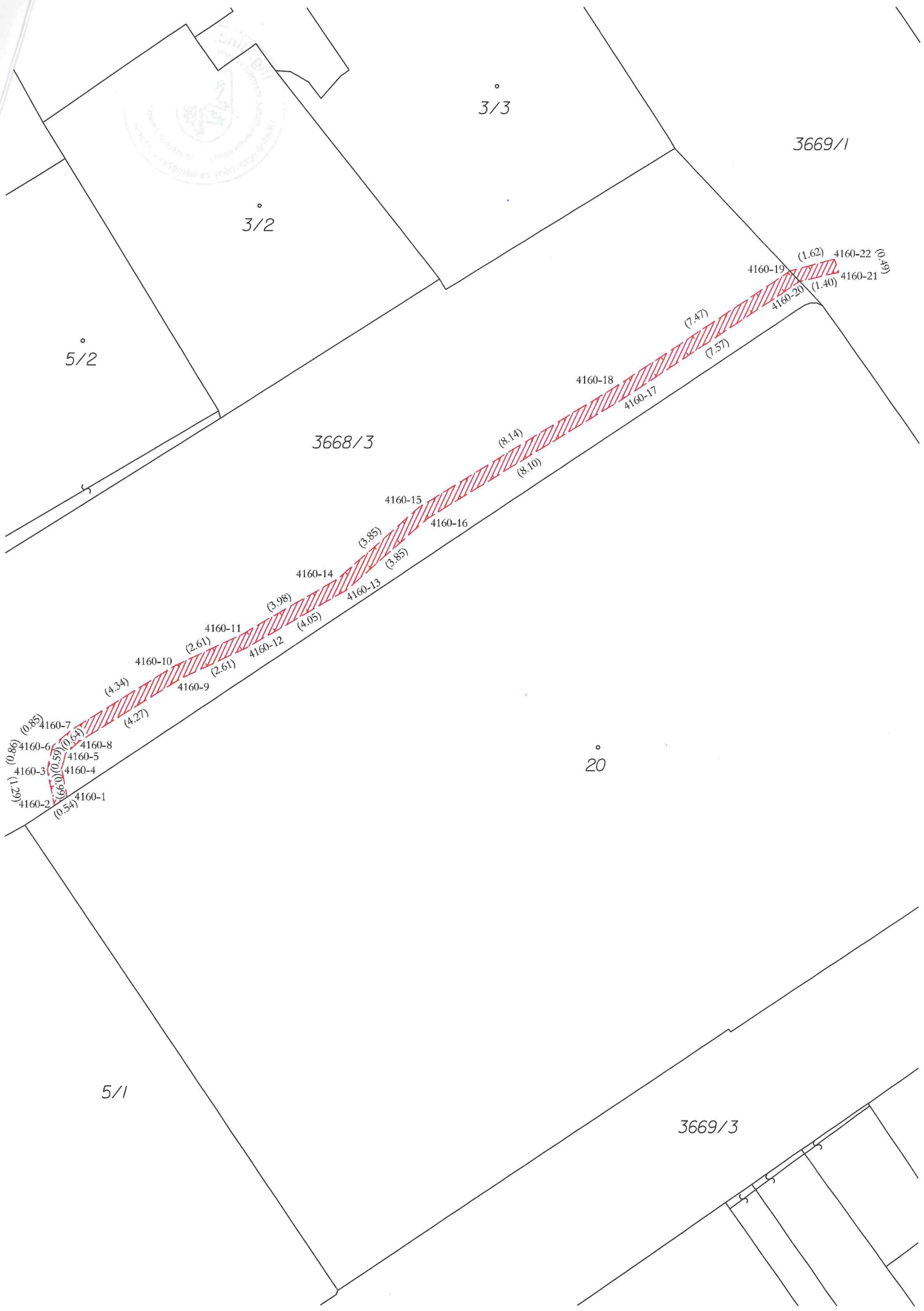

Oprávněný : CETIN a.s.

### Seznam souřadnic (S-JTSK) :

Souřadnice pro zápis do KN

Číslo bodu	Y	X	kk
4160-1	589247.06	1081591.10	3
4160-2	589247.51	1081591.40	3
4160-3	589247.76	1081590.13	3
4160-4	589247.24	1081590.13	3
4160-5	589247.11	1081589.55	3
4160-6	589247.57	1081589.29	3
4160-7	589246.93	1081588.73	3
4160-8	589246.63	1081589.13	3
4160-9	589243.01	1081586.87	3
4160-10	589243.25	1081586.43	3
4160-11	589240.89	1081585.32	3
4160-12	589240.65	1081585.76	3
4160-13	589237.15	1081583.72	3
4160-14	589237.45	1081583.32	3
4160-15	589234.56	1081580.77	3
4160-16	589234.26	1081581.17	3
4160-17	589227.37	1081576.92	3
4160-18	589227.63	1081576.50	3
4160-19	589221.41	1081572.36	4
4160-20	589221.06	1081572.73	4
4160-21	589219.70	1081572.40	3
4160-22	589219.85	1081571.93	3

<b>GEOMETRICKÝ PLÁN</b> pro vymezení rozsahu věcného břemene k části pozemku	Geometrický plán ověřil úředně oprávněný zeměměřický inženýr	Stejnopis ověřil úředně oprávněný zeměměřický inženýr:
	Jméno, příjmení: <b>Ing. Jindra Horáková</b>	Jméno, příjmení: <b>Ing. Jindra Horáková</b>
	Číslo položky seznamu úředně oprávněných zeměměřických inženýrů: <b>1961/2000</b>	Číslo položky seznamu úředně oprávněných zeměměřických inženýrů: <b>1961/2000</b>
	Dne: <b>22. června 2023</b> Číslo: <b>91/2023</b>	Dne: <b>30.6.2023</b> Číslo: <b>S-91/2023</b>
	Náležitostmi a přesností odpovídá právním předpisům.	Tento stejnopis odpovídá geometrickému plánu v elektronické podobě uloženému v dokumentaci katastrálního úřadu.
Vyhotovitel: <b>AGES Pardubice s.r.o.</b> 17. listopadu 2753 530 02 Pardubice	Katastrální úřad souhlasí s očíslováním parcel.	Ověření stejnopisu geometrického plánu v listinné podobě.
Číslo plánu: <b>4233-248/2021</b>	<b>Tereza Šedová</b> KÚ pro Pardubický kraj KP Ústí nad Orlicí PGP 1124/2023-611 2023.06.28 13:16:14 +02'00'	
Okres: <b>Ústí nad Orlicí</b>		
Obec: <b>Lanškroun</b>		
Kat. území: <b>Lanškroun</b>		
Mapový list: <b>Moravská Třebová 5-0/34</b>		
Dosavadním vlastním pozemkům byla poskytnuta možnost seznámit se v terénu s průběhem navrhovaných nových hranic, které byly označeny předepsaným způsobem.		



3/3

3669/1

3/2

5/2

3668/3

4160-19 (1.62) 4160-22 (0.64)  
4160-21 (0.64) 4160-20 (1.40)

4160-18 (7.47)  
4160-17 (7.57)

(8.14)  
(8.10)

4160-15 (3.85)  
4160-16 (3.85)

4160-14 (3.98)  
4160-13 (4.05)

4160-11 (2.61)  
4160-12 (2.61)

4160-10 (4.34)  
4160-9 (4.27)

4160-7 (0.85)  
4160-6 (0.86)  
4160-8 (0.54)  
4160-5 (0.54)  
4160-3 (1.29)  
4160-4 (0.54)  
4160-2 (0.54)  
4160-1 (0.54)

20

5/1

3669/3