

Výpočet pachtu pro smlouvu č. 141N17/27

Spočítáno ke dni: 1.10.2017

Parcela / Díl	Skup.	Výměra [m2]	Datum přidání	Datum vydání	Počet dní	Pacht [Kč]
Stávající parcely						
Medlice						
85 5 0	2	1 033	1.7.2017		92	49,78
99 27 0	2	1 071	1.7.2017		92	51,61
366 6 0	2	1 968	1.7.2017		92	94,83
366 9	2	1 112	1.7.2017		92	53,58
366 95 0	2	1 250	1.7.2017		92	60,23
402 43 0	2	2 539	1.7.2017		92	122,35
402 100 0	2	1 776	1.7.2017		92	85,58
550 34 0	2	275	1.7.2017		92	13,25
550 37 0	2	290	1.7.2017		92	13,97
550 62 0	2	6 033	1.7.2017		92	290,72
550 63 0	2	6 126	1.7.2017		92	295,20
680 4 0	2	3 709	1.7.2017		92	178,73
680 35 0	2	3 783	1.7.2017		92	182,29
997 59 0	2	792	1.7.2017		92	38,16
1 147 45 0	2	463	1.7.2017		92	22,31
1 293 71 0	2	20 196	1.7.2017		92	973,20
1 293 93 0	2	3 747	1.7.2017		92	180,56
1 301 39 0	2	6 834	1.7.2017		92	329,31
62 997						3 035,68
Prosiměřice						
2 394 0 0	2	459	1.7.2017		92	37,49
2 673 0 0	2	38	1.7.2017		92	3,10
2 674 0 0	2	89	1.7.2017		92	7,27
586						47,86
Trstěnice u Moravského						
1 451 43 0	2	4 215	1.7.2017		92	253,13
2 015 11 0	2	238	1.7.2017		92	14,29
2 015 12 0	2	219	1.7.2017		92	13,15
2 047 88 0	2	549	1.7.2017		92	32,97
2 095 42 0	2	466	1.7.2017		92	27,99
2 095 43 0	2	489	1.7.2017		92	29,37
2 125 19 0	2	97	1.7.2017		92	5,82
2 175 64 0	2	1 327	1.7.2017		92	79,69
2 175 65 0	2	1 331	1.7.2017		92	79,93
2 270 168 0	2	2 043	1.7.2017		92	122,69
2 270 169 0	2	2 046	1.7.2017		92	122,87
2 346 124 0	2	7 000	1.7.2017		92	420,38
2 540 94 0	2	2 133	1.7.2017		92	128,10
2 800 90 0	2	2 480	1.7.2017		92	148,93
2 952 85 0	2	1 749	1.7.2017		92	105,04
2 952 104 0	2	281	1.7.2017		92	16,88
3 817 29 0	2	8 132	1.7.2017		92	488,36
3 833 15 0	2	2 519	1.7.2017		92	151,28
3 974 42 0	2	267	1.7.2017		92	16,04
3 974 74 0	2	2 520	1.7.2017		92	151,34
3 974 96 0	2	26	1.7.2017		92	1,56
4 157 20 0	2	2	1.7.2017		92	0,12
4 157 21 0	2	42	1.7.2017		92	2,52

Výpočet pachtu pro smlouvu č. 141N17/27

Spočítáno ke dni: 1.10.2017

Parcela / Díl	Skup.	Výměra [m2]	Datum přidání	Datum vydání	Počet dní	Pacht [Kč]
Stávající parcely						
Únanov						2 412,46
40 171						
5 149	0 0	2	86	1.7.2017	92	5,64
5 150	0 0	2	130	1.7.2017	92	8,53
5 529	2 0	2	1 913	1.7.2017	92	125,49
5 530	0 0	2	97	1.7.2017	92	6,36
5 603	1 0	2	171	1.7.2017	92	11,22
6 004	0 0	2	153	1.7.2017	92	10,04
6 146	0 0	2	189	1.7.2017	92	12,40
2 739						179,68
Višňové						
1 415	28 0	2	803	1.7.2017	92	48,00
3 049	3 0	2	495	1.7.2017	92	29,59
3 070	62 0	2	5 419	1.7.2017	92	323,93
3 410	23 0	2	139	1.7.2017	92	8,31
3 978	157 0	2	2 525	1.7.2017	92	150,94
9 381						560,77
Výrovice						
112	1 0	2	128	1.7.2017	92	7,11
1 221	1 0	2	310	1.7.2017	92	17,21
1 269	12 0	2	60	1.7.2017	92	3,33
498						27,64
116 372						6 264,10
CELKEM:						6 264,10
116 372						6 264,10

Příloha k pachtovní smlouvě č. 141N17/27AGROSERVIS, I. zemědělská
a.s. Višňové
Višňové 358

Variabilní symbol: 14111727

Uzavřeno:

Roční pacht:

Účinná od: 1.7.2017

24 852 Kč

Višňové

Katastr	Parcela	/	Díl	Skup.	Kultura	Číslo LV	Cena za ha [Kč]	Výměra [m2]	%	Pacht [Kč]
Medlice										
	85	5	0	2	2	10 002	86 900	1 033	2,2	197,49
	99	27	0	2	2	10 002	86 900	1 071	2,2	204,75
	366	6	0	2	2	10 002	86 900	1 968	2,2	376,24
	366	9	0	2	2	10 002	86 900	1 112	2,2	212,59
	366	95	0	2	2	10 002	86 900	1 250	2,2	238,97
	402	43	0	2	2	10 002	86 900	2 539	2,2	485,41
	402	100	0	2	2	10 002	86 900	1 776	2,2	339,54
	550	34	0	2	2	10 002	86 900	275	2,2	52,57
	550	37	0	2	2	10 002	86 900	290	2,2	55,44
	550	62	0	2	2	10 002	86 900	6 033	2,2	1 153,39
	550	63	0	2	2	10 002	86 900	6 126	2,2	1 171,17
	680	4	0	2	2	10 002	86 900	3 709	2,2	709,09
	680	35	0	2	2	10 002	86 900	3 783	2,2	723,23
	997	59	0	2	2	10 002	86 900	792	2,2	151,41
	1 147	45	0	2	2	10 002	86 900	463	2,2	88,52
	1 293	71	0	2	2	10 002	86 900	20 196	2,2	3 861,07
	1 293	93	0	2	2	10 002	86 900	3 747	2,2	716,35
	1 301	39	0	2	2	10 002	86 900	6 834	2,2	1 306,52
									62 997	12 043,75

Prosiměřice

	2 394	0	0	2	14	10 002	147 300	459	2,2	148,74
	2 673	0	0	2	2	10 002	147 300	38	2,2	12,31
	2 674	0	0	2	2	10 002	147 300	89	2,2	28,84
									586	189,89

Trstěnice u Moravského Krumlova

	1 451	43	0	2	2	223	108 300	4 215	2,2	1 004,27
	2 015	11	0	2	2	223	108 300	238	2,2	56,71
	2 015	12	0	2	2	223	108 300	219	2,2	52,18
část	2 047	88	0	2	2	10 002	108 300	549	2,2	130,80
	2 095	42	0	2	2	223	108 300	466	2,2	111,03
	2 095	43	0	2	2	223	108 300	489	2,2	116,51
	2 125	19	0	2	2	10 002	108 300	97	2,2	23,11
	2 175	64	0	2	2	223	108 300	1 327	2,2	316,17
	2 175	65	0	2	2	223	108 300	1 331	2,2	317,12
	2 270	168	0	2	2	223	108 300	2 043	2,2	486,77
	2 270	169	0	2	2	223	108 300	2 046	2,2	487,48
	2 346	124	0	2	2	223	108 300	7 000	2,2	1 667,82
	2 540	94	0	2	2	223	108 300	2 133	2,2	508,21
	2 800	90	0	2	2	223	108 300	2 480	2,2	590,88
	2 952	85	0	2	2	223	108 300	1 749	2,2	416,72
	2 952	104	0	2	2	223	108 300	281	2,2	66,95
	3 817	29	0	2	2	223	108 300	8 132	2,2	1 937,53
	3 833	15	0	2	2	223	108 300	2 519	2,2	600,18
	3 974	42	0	2	2	223	108 300	267	2,2	63,62
	3 974	74	0	2	2	223	108 300	2 520	2,2	600,42

Příloha k pachtovní smlouvě č. 141N17/27AGROSERVIS, 1.zemědělská
a.s. Višňové
Višňové 358

Variabilní symbol: 14111727

Uzavřeno:

Roční pacht:

Účinná od: 1.7.2017

24 852 Kč

Višňové

Katastr	Parcela	/	Díl	Skup.	Kultura	Číslo LV	Cena za ha [Kč]	Výměra [m2]	%	Pacht [Kč]
	3 974	96	0	2	2	223	108 300	26	2,2	6,19
	4 157	20	0	2	14	223	108 300	2	2,2	0,48
	4 157	21	0	2	14	223	108 300	42	2,2	10,01
									40 171	9 571,16

Únanov

část	5 149	0	0	2	2	10 002	118 300	86	2,2	22,38
část	5 150	0	0	2	2	10 002	118 300	130	2,2	33,83
část	5 529	2	0	2	14	10 002	118 300	1 913	2,2	497,88
část	5 530	0	0	2	2	10 002	118 300	97	2,2	25,25
část	5 603	1	0	2	14	10 002	118 300	171	2,2	44,50
část	6 004	0	0	2	14	10 002	118 300	153	2,2	39,82
část	6 146	0	0	2	2	10 002	118 300	189	2,2	49,19
									2 739	712,85

Višňové

	1 415	28	0	2	2	10 002	107 800	803	2,2	190,44
	3 049	3	0	2	7	10 002	107 800	495	2,2	117,39
	3 070	62	0	2	2	10 002	107 800	5 419	2,2	1 285,17
	3 410	23	0	2	2	10 002	107 800	139	2,2	32,97
	3 978	157	0	2	2	10 002	107 800	2 525	2,2	598,83
									9 381	2 224,80

Výrovce

část	112	1	0	2	2	10 002	100 100	128	2,2	28,19
	1 221	1	0	2	14	10 002	100 100	310	2,2	68,27
	1 269	12	0	2	14	10 002	100 100	60	2,2	13,21
									498	109,67

CELKEM pachtovné dohodou:**116 372****24 852 Kč**

VÝPIS Z KATASTRU NEMOVITOSTÍ - KatastrNVF

30.5.2017 12:44:38

Informace o parcelách
na katastrálním území: Medlice
Číselný kód: 692581

Obec:	Medlice	Číselný kód:	594423					
Okres:	Znojmo	Číselný kód:	3713					
Par.cis	Díl	Výměra[m ²]	DP	CP-E	LV	Využití	Mapa	Parcelní skupina
85/5	0	1033	2		10002		KMD	2
		1033	KÓD BPEJ 41000					
99/27	0	1071	2		10002		KMD	2
		1071	KÓD BPEJ 41000					
366/6	0	1968	2		10002		KMD	2
		1968	KÓD BPEJ 41000					
366/9	0	1112	2		10002		KMD	2
		833	KÓD BPEJ 41000					
		279	KÓD BPEJ 45800					
366/95	0	1250	2		10002		KMD	2
		1250	KÓD BPEJ 43204					
402/100	0	1776	2		10002		KMD	2
		920	KÓD BPEJ 42210					
		856	KÓD BPEJ 42904					
402/43	0	2539	2		10002		KMD	2
		2446	KÓD BPEJ 41000					
		93	KÓD BPEJ 41010					
550/34	0	275	2		10002		KMD	2
		275	KÓD BPEJ 41200					
550/37	0	290	2		10002		KMD	2
		290	KÓD BPEJ 41200					
550/62	0	6033	2		10002		KMD	2
		1587	KÓD BPEJ 41200					
		1770	KÓD BPEJ 41210					
		2676	KÓD BPEJ 43716					
550/63	0	6126	2		10002		KMD	2
		1722	KÓD BPEJ 41200					
		1744	KÓD BPEJ 41210					
		2660	KÓD BPEJ 43716					
680/4	0	3709	2		10002		KMD	2
		784	KÓD BPEJ 41200					
		1545	KÓD BPEJ 43204					
		1380	KÓD BPEJ 43214					
680/35	0	3783	2		10002		KMD	2
		847	KÓD BPEJ 41200					
		2620	KÓD BPEJ 43204					
		316	KÓD BPEJ 43214					
997/59	0	792	2		10002		KMD	2
		354	KÓD BPEJ 43716					
		438	KÓD BPEJ 45800					
1147/45	0	463	2		10002		KMD	2
		118	KÓD BPEJ 43716					
		345	KÓD BPEJ 45800					
1293/93	0	3747	2		10002		KMD	2
		3747	KÓD BPEJ 41000					
1293/71	0	20196	2		10002		KMD	2
		18562	KÓD BPEJ 41000					
		1634	KÓD BPEJ 41300					
1301/39	0	6834	2		10002		KMD	2
		2225	KÓD BPEJ 41000					
		4609	KÓD BPEJ 41300					
Vlastník:	10002	Česká republika Státní pozemkový úřad, Cast obce: Žižkov Husinecká 1024/11a-Praha, 13000						

Počet parcel

18

Výměra celkem[m²]

62997

VÝPIS Z KATASTRU NEMOVITOSTÍ - KatastrNVF

k datu: 1.4.2017

23.5.2017 9:23:32

Informace o parcele

Okres	Znojmo	Obec	Prosiměřice
Katastrální území	733466 Prosiměřice		
Parcela	2394 (9.11.2015)		
Výměra	459 m2		
Druh pozemku	ostatní plocha	Využití nem.	ostatní komunikace
Řízení	Z-7404/2015 Řízení ukončeno	Parcelní skupina	Katastr nemovitostí - pozemkové
Ochrana pozemku	zemědělský půdní fond (9.11.2015)		
Mapový list	DKM		
LV	Název	Podíl	Typ práv. vztahu
10002	Státní pozemkový úřad, Cast obce:Žižkov Husinecká 1024/11a-Praha, 13000 1/1		Příslušnost hospodařit s majetkem státu
	Česká republika	1/1	Vlastnické právo

Informace o parcele

Okres	Znojmo	Obec	Prosiměřice
Katastrální území	733466 Prosiměřice		
Parcela	2673 (9.11.2015)		
Výměra	38 m2		
Druh pozemku	orná půda		
Řízení	Z-7404/2015 Řízení ukončeno	Parcelní skupina	Katastr nemovitostí - pozemkové
Ochrana pozemku	zemědělský půdní fond (9.11.2015)		
BPEJ	Kód:05800, Výměra bon.Dílu:38 m2		
Mapový list	DKM		
LV	Název	Podíl	Typ práv. vztahu
10002	Státní pozemkový úřad, Cast obce:Žižkov Husinecká 1024/11a-Praha, 13000 1/1		Příslušnost hospodařit s majetkem státu
	Česká republika	1/1	Vlastnické právo

Informace o parcele

Okres	Znojmo	Obec	Prosiměřice
Katastrální území	733466 Prosiměřice		
Parcela	2674 (9.11.2015)		
Výměra	89 m2		
Druh pozemku	orná půda		
Řízení	Z-7404/2015 Řízení ukončeno	Parcelní skupina	Katastr nemovitostí - pozemkové
Ochrana pozemku	zemědělský půdní fond (9.11.2015)		
BPEJ	Kód:05800, Výměra bon.Dílu:89 m2		
Mapový list	DKM		
LV	Název	Podíl	Typ práv. vztahu
10002	Státní pozemkový úřad, Cast obce:Žižkov Husinecká 1024/11a-Praha, 13000 1/1		Příslušnost hospodařit s majetkem státu
	Česká republika	1/1	Vlastnické právo

Počet parcel	3
Výměra celkem[m ²]	586

VÝPIS Z KATASTRU NEMOVITOSTÍ - KatastrNVE

26.5.2017 8:05:28

Informace o parcelách
na katastrálním území: Trstěnice u Moravského Krumlova
Číselný kód: 768863

Obec:	Trstěnice	Číselný kód:	594971					
Okres:	Znojmo	Číselný kód:	3713					
Par.cis	Díl	Výměra[m ²]	DP	CP-E	LV	Využití	Mapa	Parcelní skupina
1451/43	0	4215	2		10002		KMD	2
		3355	KÓD BPEJ 41000					
		548	KÓD BPEJ 42110					
		312	KÓD BPEJ 42911					
2015/11	0	238	2		10002		KMD	2
		238	KÓD BPEJ 41010					
2015/12	0	219	2		10002		KMD	2
		219	KÓD BPEJ 41010					
2047/88	0	2043	2		10002	ČÁST 549	KMD	2
		2043	KÓD BPEJ 43716					
2095/42	0	466	2		10002		KMD	2
		171	KÓD BPEJ 41010					
		295	KÓD BPEJ 42110					
2095/43	0	489	2		10002		KMD	2
		164	KÓD BPEJ 41010					
		325	KÓD BPEJ 42110					
2125/19	0	97	2		10002		KMD	2
		97	KÓD BPEJ 42901					
2175/64	0	1327	2		10002		KMD	2
		617	KÓD BPEJ 41000					
		142	KÓD BPEJ 42110					
		568	KÓD BPEJ 42901					
2175/65	0	1331	2		10002		KMD	2
		641	KÓD BPEJ 41000					
		140	KÓD BPEJ 42110					
		550	KÓD BPEJ 42901					
2270/168	0	2043	2		10002		KMD	2
		1953	KÓD BPEJ 41000					
		90	KÓD BPEJ 43716					
2270/169	0	2046	2		10002		KMD	2
		1948	KÓD BPEJ 41000					
		98	KÓD BPEJ 43716					
2346/124	0	7000	2		10002		KMD	2
		7000	KÓD BPEJ 41300					
2540/94	0	2133	2		10002		KMD	2
		903	KÓD BPEJ 41010					
		1230	KÓD BPEJ 42901					
2800/90	0	2480	2		10002		KMD	2
		153	KÓD BPEJ 20810					
		2327	KÓD BPEJ 21310					
2952/104	0	281	2		10002		KMD	2
		281	KÓD BPEJ 21310					
2952/85	0	1749	2		10002		KMD	2
		397	KÓD BPEJ 20810					
		796	KÓD BPEJ 21000					
		556	KÓD BPEJ 21310					
3817/29	0	8132	2		10002		KMD	2
		2389	KÓD BPEJ 20100					
		5743	KÓD BPEJ 25600					
3833/15	0	2519	2		10002		KMD	2
		1728	KÓD BPEJ 21000					
		777	KÓD BPEJ 22213					
		14	KÓD BPEJ 25700					
3974/96	0	26	2		10002		KMD	2
		26	KÓD BPEJ 21000					
3974/74	0	2520	2		10002		KMD	2
		313	KÓD BPEJ 21000					
		1143	KÓD BPEJ 22210					
		1064	KÓD BPEJ 23716					
3974/42	0	267	2		10002		KMD	2
		267	KÓD BPEJ 22210					
4157/20	0	2	14		10002	17	KMD	2
4157/21	0	42	14		10002	17	KMD	2
Vlastník:	10002	Česká republika Státní pozemkový úřad, Cast obce: Žižkov Husinecká 1024/11a-Praha, 13000						

Počet parcel

Výměra celkem[m²]

23

~~41665~~

40 141

VÝPIS Z KATASTRU NEMOVITOSTÍ - KatastrNVF

25.5.2017 12:40:10

Informace o parcelách
na katastrálním území: Únanov
Číselný kód: 774308

Obec: Únanov Číselný kód: 595021
Okres: Znojmo Číselný kód: 3713

Par.cis	Díl CP-E	Skupina	Výměra[m ²]	Druh	Využití	LV	Původní kú
5149	0	2	4688	14	19	10002	ČÁST 86
5150	0	2	3723	14	19	10002	ČÁST 150
5529/2	0	2	4647	14	27	10002	ČÁST 1313
5530	0	2	4067	2		10002	ČÁST 97
5603/1	0	2	2375	14	27	10002	ČÁST 141
6004	0	2	2404	14	26	10002	ČÁST 153
6146	0	2	5032	14	19	10002	ČÁST 189
Vlastník: 10002			Státní pozemkový úřad, Cast obce: Žižkov Husinecká 1024/11a-Praha, 13000 Česká republika				

Počet parcel

7

Výměra celkem[m²]

~~23636~~

2739

VÝPIS Z KATASTRU NEMOVITOSTÍ - KatastrNVE

29.5.2017 16:03:51

Informace o parcelách
na katastrálním území: Višňové
Číselný kód: 782602

Obec: Višňové Číselný kód: 595071
Okres: Znojmo Číselný kód: 3713

Par.cis	Díl CP-E	Skupina	Výměra[m ²]	Druh	Využití	LV	Původní kú
3049/3	0	2	495 7			10002	
3410/23	0	2	139 2			10002	
1415/28	0	2	803 2			10002	
3070/62	0	2	5419 2			10002	
3978/157	0	2	2525 2			10002	
Vlastník:	10002	Státní pozemkový úřad, Čast obce: Žižkov Husinecká 1024/11a-Praha, 13000 Česká republika					

Počet parcel 5
Výměra celkem[m²] 9381

VÝPIS Z KATASTRU NEMOVITOSTÍ - KatastrNVF

k datu: 1.4.2017

25.5.2017 12:36:31

Informace o parcele

Okres	Znojmo	Obec	Výrovice
Katastrální území	787701 Výrovice		
Parcela	112/1 (5.3.2008)		
Výměra	277 m2 část 128		
Druh pozemku	orná půda		
Řízení	Z-5821/2008 Řízení ukončeno	Parcelní skupina	Katastr nemovitostí - pozemkové
Ochrana pozemku	zemědělský půdní fond (31.5.2001)		
BPEJ	Kód:21210, Výměra bon.Dílu:277 m2		
Mapový list	KM-D		
LV	Název	Podíl	Typ práv. vztahu
10002	Státní pozemkový úřad, Cast obce:Žižkov Husinecká 1024/11a-Praha, 13000	1/1	Příslušnost hospodařit s majetkem státu
	Česká republika	1/1	Vlastnické právo

Informace o parcele

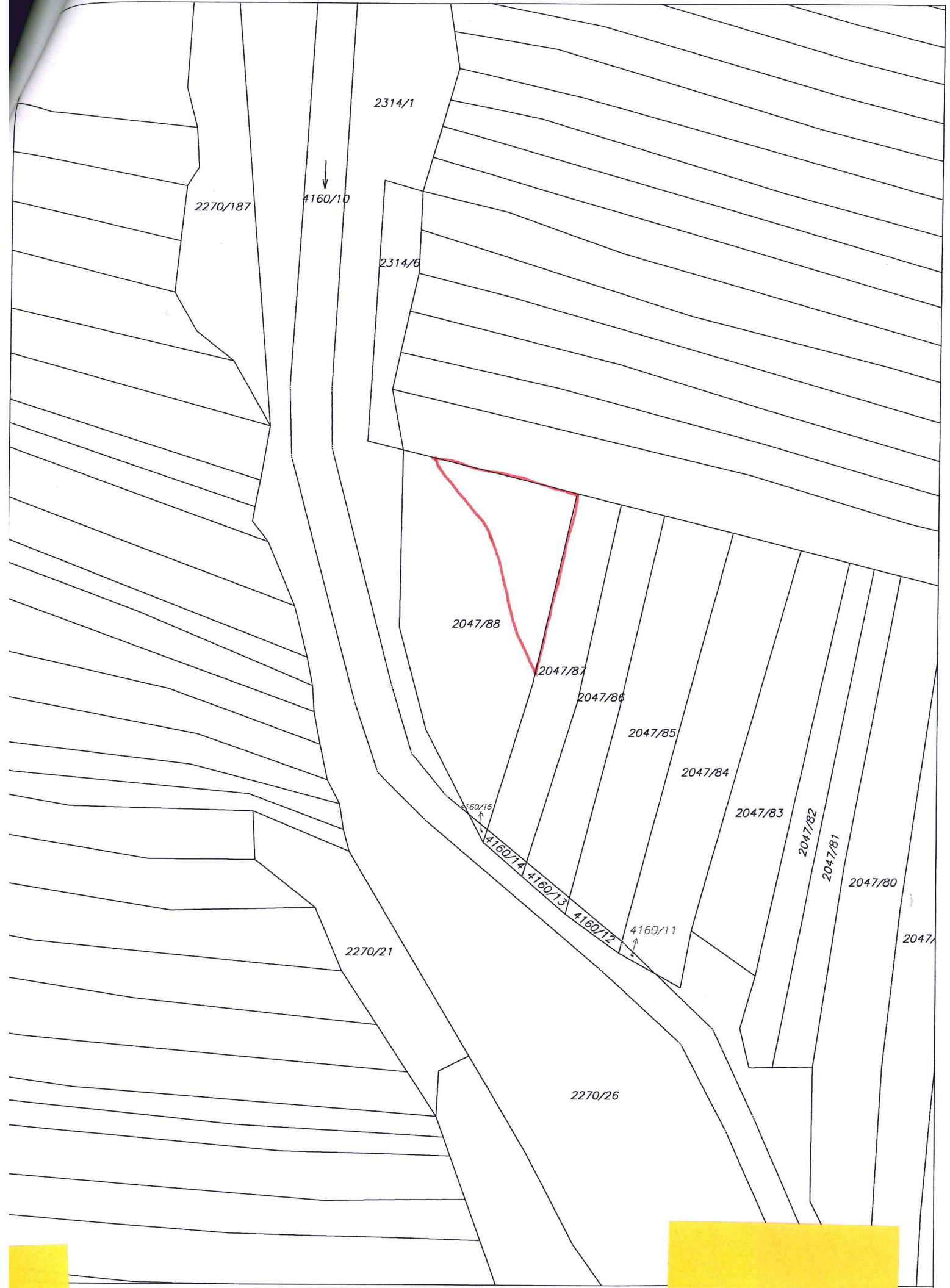
Okres	Znojmo	Obec	Výrovice
Katastrální území	787701 Výrovice		
Parcela	1221/1 (29.3.2017)		
Výměra	310 m2		
Druh pozemku	ostatní plocha	Využití nem.	ostatní komunikace
Řízení	Z-2439/2017 Řízení ukončeno	Parcelní skupina	Katastr nemovitostí - pozemkové
Mapový list	KM-D		
LV	Název	Podíl	Typ práv. vztahu
10002	Státní pozemkový úřad, Cast obce:Žižkov Husinecká 1024/11a-Praha, 13000	1/1	Příslušnost hospodařit s majetkem státu
	Česká republika	1/1	Vlastnické právo

Informace o parcele

Okres	Znojmo	Obec	Výrovice
Katastrální území	787701 Výrovice		
Parcela	1269/12 (29.3.2017)		
Výměra	60 m2		
Druh pozemku	ostatní plocha	Využití nem.	ostatní komunikace
Řízení	Z-2439/2017 Řízení ukončeno	Parcelní skupina	Katastr nemovitostí - pozemkové
Mapový list	KM-D		
LV	Název	Podíl	Typ práv. vztahu
10002	Státní pozemkový úřad, Cast obce:Žižkov Husinecká 1024/11a-Praha, 13000	1/1	Příslušnost hospodařit s majetkem státu
	Česká republika	1/1	Vlastnické právo

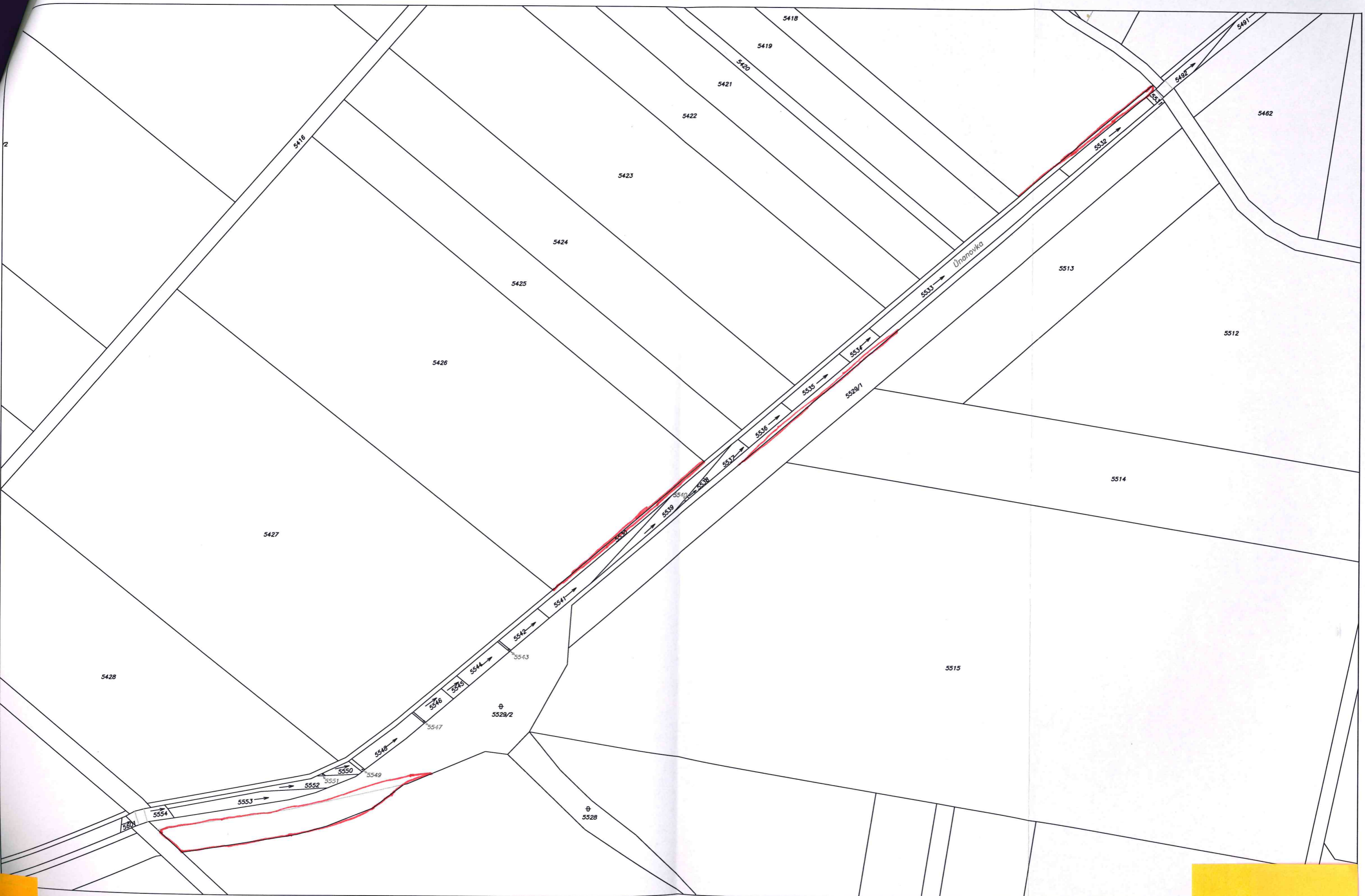
Počet parcel	3
Výměra celkem[m ²]	647 438

Trstěnice u Moravského Krumlova



1:1000

Únanov



1:2000

Únanov

Dolní niva

Malý Špilberk

Únanovka

1:2500

95

5587

5592

5593

5594

5595

5602

5603/2

5603/1

5598

5597

5596

5606

5594

5594

5594

5428

5613

5612

5614

5620

5621

5623

5622

5616/1

5615

5611/2

lk



Úuanov

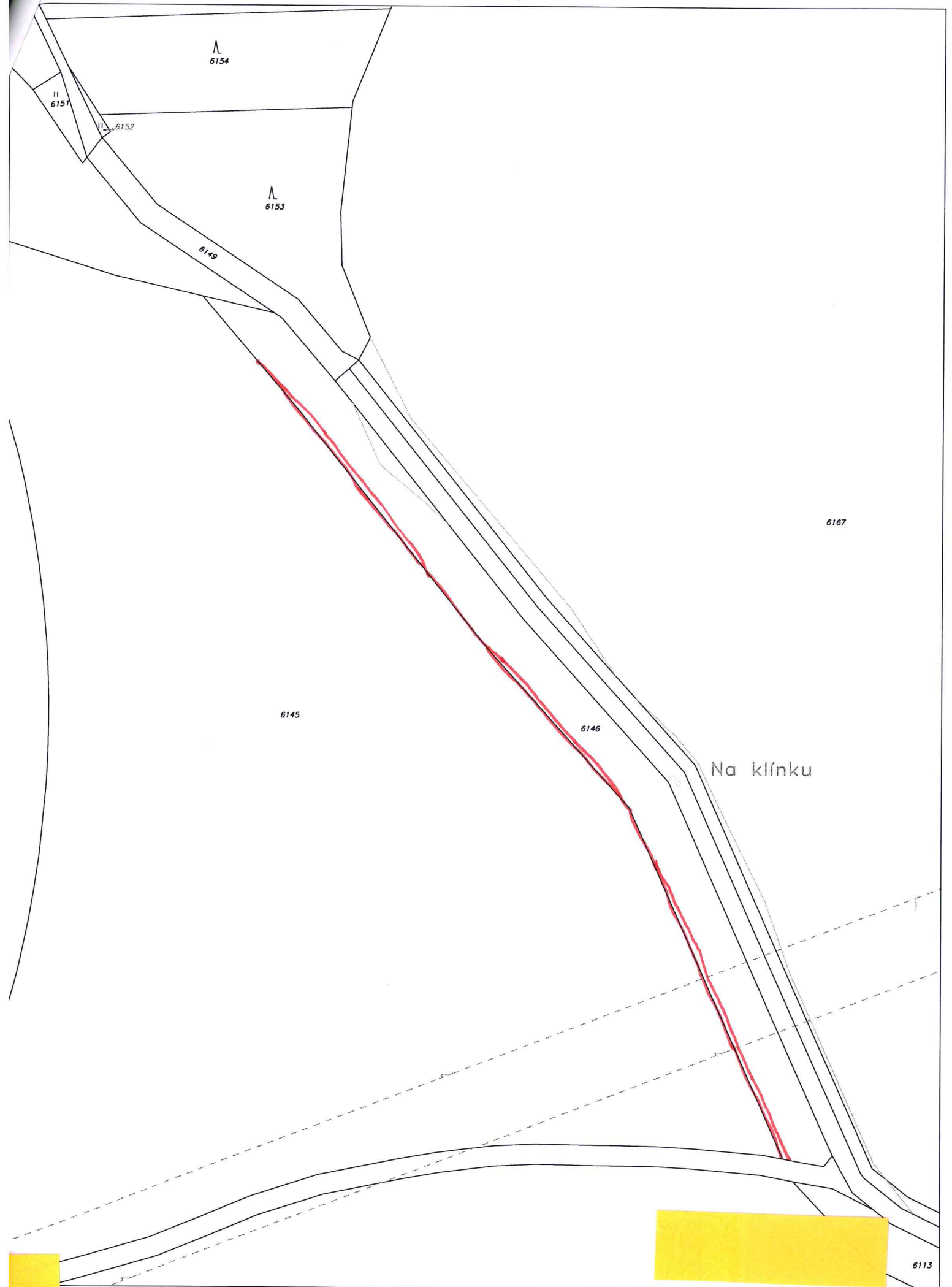


Únanov



1:1500

Únanov



1:1500

Výrovice

