



KUMSP00D5PA0

MORAVSKOSLEZSKÝ KRAJ - KRAJSKÝ ÚŘAD		
ČÍSLO SMLOUVY (DODATKU) -4-		
02262	2011	ZDR/11
poř. číslo	rok	zkr. údh.

Dodatek č. 14

ke Smlouvě o nájmu podniku ze dne 26. 9. 2011 ev. č. 02262/2011/ZDR
(dále jen „*dotatek*“)

ČI. I. SMLUVNÍ STRANY

1.1. Moravskoslezský kraj

se sídlem: 28. října 2771/117, 702 00 Ostrava,
zastoupen Janem Krkoškou, MBA, hejtmánem kraje
IČ: 70890692, DIČ: CZ70890692,
na straně jedné jako pronajímatel (dále jen „**Pronajímatel**“ a „**Kraj**“),

a

1.2. Nemocnice AGEL Nový Jičín a.s.

se sídlem: Purkyňova 2138/16, 74101 Nový Jičín,
IČO: 25886207, DIČ skupinového plátce: CZ699000899,
zapsána v obchodním rejstříku vedeném Krajským soudem v Ostravě, oddíl B, vložka 2513,
zastoupená: MUDr. Jakubem Fejfarem, LL.M., předsedou představenstva
Ing. Martinou Janáskovou, místopředsedou představenstva
na straně druhé jako nájemce (dále jen „**Nájemce**“),

dále společně jen „**smluvní strany**“,

uzavřely níže uvedeného dne, měsíce a roku tento dodatek ke smlouvě o nájmu podniku ze dne 26. 9. 2011 ev. č. 02262/2011/ZDR (dále jen „*Smlouva*“):

ČI. II.

2.1. Z Nemovitého majetku pronajatého nájemci uvedeného v příloze č. 1 Smlouvy se ke dni účinnosti převodu vlastnického práva z Pronajímatele na jakéhokoliv nového vlastníka vyjímá následující nemovitý majetek, čímž nájem této nemovité věci k uvedenému dni podle Smlouvy zaniká:

- část pozemku parc. č. 643/16 ostatní plocha označenou jako díl „a“ o výměře 52 m², oddělenou dle geometrického plánu č. 1973-10/2023 potvrzeného katastrálním úřadem dne 31. 1. 2023 a nově sloučenou do pozemku parc. č. 645/1 ostatní plocha o nové dosud nezapsané výměře 1350 m²,
- pozemek parc. č. 643/21, ostatní plocha,
zapsané v katastru nemovitostí u Katastrálního úřadu pro Moravskoslezský kraj, Katastrálního pracoviště Nový Jičín, pro k. ú. Nový Jičín-Horní Předměstí, obec Nový Jičín, na listu vlastnictví č. 9.

Kopie geometrického plánu č. 1973-10/2023 potvrzeného katastrálním úřadem dne 31. 1. 2023 tvoří nedílnou součást této smlouvy.

2.2. Smluvní strany se dohodly, že v souvislosti s vyjmutím majetku uvedeného v článku 2.1. tohoto dodatku z Nemovitého majetku pronajatého nájemci se nemění výše nájemného dle článku XVI. Smlouvy.

Čl. III.

- 3.1. V ostatním zůstává Smlouva nezměněna.
- 3.2. Tento dodatek je sepsán ve 4 vyhotoveních s platností originálu, z nichž každá ze smluvních stran obdrží po dvou vyhotoveních.
- 3.3. Tento dodatek nabývá platnosti dnem jeho uzavření, tj. dnem jeho podpisu poslední smluvní stranou.
- 3.4. Tento dodatek nabývá účinnosti dnem jeho uveřejnění v registru smluv v souladu s § 6 zákona č. 340/2015 Sb., zákon o registru smluv, ve znění pozdějších předpisů (zákon o registru smluv).
- Smluvní strany se dohodly, že tento dodatek bude zveřejněn v registru smluv Pronajímatelem, a to nejpozději do 10 pracovních dnů ode dne uzavření tohoto dodatku.

Čl. IV.

Doložka platnosti právního jednání dle § 23 zákona č. 129/2000 Sb., o krajích (krajské zřízení), ve znění pozdějších předpisů.



O uzavření tohoto dodatku rozhodla rada kraje usnesením č. 68/5141 ze dne 22. 5. 2023.

V Ostravě dne: 13. 09. 2023

V Novém Jičíně dne: 21. 08. 2023

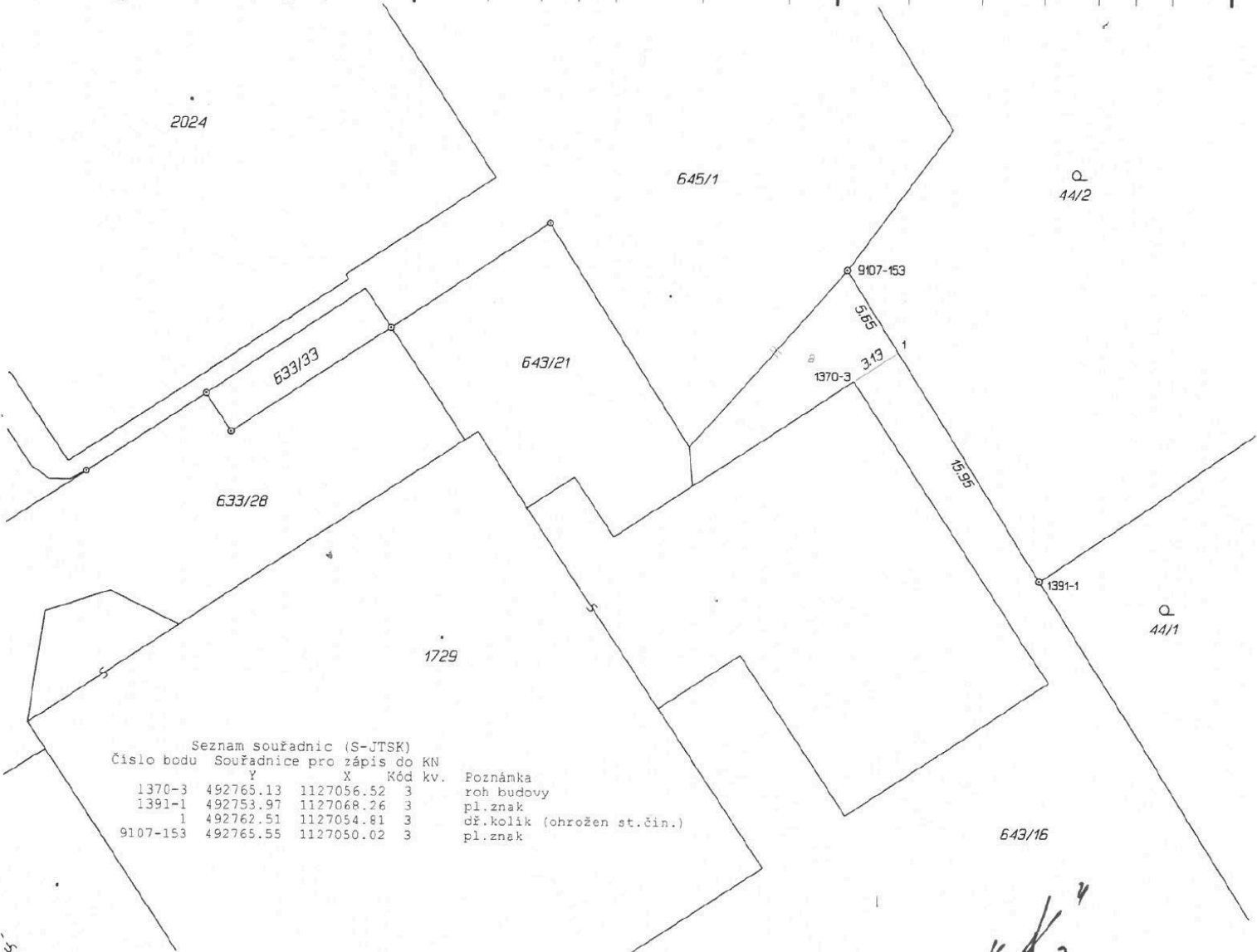
Za prodávajícího:

Za kupujícího:



Handwritten signature or initials.

VÝKAZ DOSAVADNÍHO A NOVÉHO STAVU ÚDAJŮ KATASTRU NEMOVITOSTÍ														
Dosavadní stav					Nový stav									
Označení pozemku parc. číslem	Výměra parcely		Druh pozemku Způsob využití	Označení pozemku parc. číslem	Výměra parcely		Druh pozemku Způsob využití	Typ stavby Způsob využití	Způsob určení výměr	Porovnání se stavem evidence právních vztahů				
	ha	m ²			ha	m ²				Díl přechází z pozemku označeného v katastru nemovitosti	dřívější poz. evidenci	Číslo listu vlastnictví	Výměra dílu	
											ha	m ²		
643/16	18	78	ostat. pl. jiná plocha	643/16	18	26	ostat. pl. jiná plocha		2	643/16	9	18	26	
645/1	12	98	ostat. pl. jiná plocha	645/1	13	50	ostat. pl. jiná plocha		2	643/16 645/1	9 5212	12 13	98 50	a celá
	31	76			31	76								



GEOMETRICKÝ PLÁN pro změnu hranic pozemků	Geometrický plán ověřil úředně oprávněný zeměměřický inženýr:		Stejnopis ověřil úředně oprávněný zeměměřický inženýr:	
	Jméno, příjmení:	[redacted]	Jméno, příjmení:	[redacted]
	Číslo položky seznamu úředně oprávněných zeměměřických inženýrů:	966/1995	Číslo položky seznamu úředně oprávněných zeměměřických inženýrů:	966/1995
	Dne: 26. ledna 2023	Číslo: 311/2023	Dne: 31. ledna 2023	Číslo: 320/2023
	Naléhavostní a přesnosti odpovídá právním předpisům.		Tento stejnopis odpovídá geometrickému plánu v elektronické podobě uloženému v dokumentaci katastrálního úřadu	
Vyhotovitel:	Katastrální úřad souhlasí s očíslováním parcel.		Ověření stejnopisu geometrického plánu v listinné podobě.	
Číslo plánu: 1973-10/2023	[redacted]		[redacted]	
Okres: Nový Jičín	KÚ pro Moravskoslezský kraj,		[redacted]	
Obec: Nový Jičín	KP Nový Jičín		[redacted]	
Kat. území: Nový Jičín-Horní Předměstí	PGP-151/2023-804		[redacted]	
Mapový list: Nový Jičín 7-3/42	2023.01.31 12:26:34 +01'00'		[redacted]	
Dosavadním vlastníkům pozemků byla poskytnuta možnost seznámit se v terénu s průběhem navrhovaných nových hranic, které byly označeny předepsaným způsobem viz seznam souřadnic				