

# PŘÍLOHA Č. 1

## PODROBNÁ SPECIFIKACE PRACÍ pro zakázku „Průzkum dopravy generované obchody a službami v parteru“

**Ředitel úseku dopravního inženýrství:**

XXXXXXX

**Vedoucí oddělení dopravního modelování:**

XXXXXXXXXXXX

**Zpracovatelé:**

XXXXXXXXXXXXXX

XXXXXXXXXXXXXX

XXXXXXXXXXXXXX

**Praha, červenec 2023**

## **OBSAH:**

<b>1</b>	<b>ÚVOD</b>	<b>3</b>
<b>2</b>	<b>OBECNÉ PODMÍNKY SBĚRU DAT V TERÉNU</b>	<b>3</b>
2.1	Termín sběru dat v terénu	3
2.2	Výchozí charakteristiky lokalit	3
<b>3</b>	<b>ŘEŠENÉ LOKALITY</b>	<b>5</b>
3.1	Nové náměstí, Praha 22	6
3.2	Náchodská, Praha 20	6
3.3	Petržilkova, Praha 13	7
3.4	Náměstí Přátelství, Praha 15	7
3.5	Československého exilu, Praha 12	7
3.6	Na Pankráci, Praha 4	8
3.7	Milady Horákové, Praha 7	8
3.8	Nuselská, Praha 4	9
<b>4</b>	<b>ZPŮSOB SBĚRU DAT</b>	<b>9</b>
4.1	Pasport lokalit	9
4.2	Dotazový průzkum a sčítání návštěvníků jednotek	9
4.2.1	Sčítání návštěvníků jednotek	9
4.2.2	Dotazový průzkum návštěvníků jednotek	10
4.3	Širší souvislosti sběru dat v terénu	10
<b>5</b>	<b>POŽADOVANÉ VÝSTUPY</b>	<b>10</b>
5.1	Základní výsledky	11
5.2	Průvodní zpráva	11
5.3	Databáze	11
5.4	Ostatní dokumentace	11
<b>6</b>	<b>SEZNAM ZKRATEK</b>	<b>12</b>
<b>7</b>	<b>SEZNAM PŘÍLOH</b>	<b>13</b>

---

## 1 ÚVOD

Předmětem zakázky je provedení a vyhodnocení průzkumů dopravy generované vybranými obchody a službami v osmi lokalitách na území hl. m. Prahy (viz obr. 1):

- 1) Nové Náměstí, Praha 22 (Uhřetěves),
- 2) Náchodská, Praha 20 (Horní Počernice),
- 3) Petržilkova, Praha 13 (Stodůlky),
- 4) Náměstí Přátelství, Praha 15 (Hostivař),
- 5) Československého exilu, Praha 12 (Modřany),
- 6) Na Pankráci, Praha 4 (Nusle),
- 7) Milady Horákové, Praha 7 (Holešovice),
- 8) Nuselská, Praha 4 (Nusle).

Za každou lokalitu bude hlavní náplní průzkumu zjištění generované dopravy všech dopravních módů (hromadná a automobilová doprava, pěší provoz, cyklisté, ostatní).

## 2 OBECNÉ PODMÍNKY SBĚRU DAT V TERÉNU

### 2.1 Termín sběru dat v terénu

Sběr dat bude probíhat dva pracovní dny. Jedná se pouze o pracovní dny, které nepřiléhají ke dni pracovního klidu (typicky úterý, středa a čtvrtek) a zároveň zcela mimo týdny ovlivněné státním svátkem, školními prázdninami apod. Sběr dat může proběhnout výhradně v období od druhé poloviny září do poloviny října, v případě eventuálního opakování může sběr proběhnout v období od druhé poloviny října až po první listopadový týden. V ideálním případě by měl sběr dat proběhnout za příznivého počasí (bez vlivu významnějších srážek a povětrnostních extrémů).

Profilový průzkum u vstupů do jednotek bude probíhat tak, aby pokryl sjednocenou množinu otevíracích dob všech jednotlivých jednotek v dané lokalitě. Dotazový průzkum v každé lokalitě bude pokrývat průnik časového období 6:00 – 22:00 se sjednocenou množinou otevíracích dob všech jednotek (viz kapitola 4).

Pro každou lokalitu zhotovitel nejméně týden předem zkontaktuje s objednatelem metodiku sběru dat a oznámí předpokládané sčítací dny, ve kterých proběhne sběr dat v terénu. Pokud bude pro jednu lokalitu oznámeno více možných termínů (variabilita např. kvůli počasí), pak potvrzení finálního termínu musí proběhnout nejméně 24 hodin předem. V případě odložení oznámeného sčítacího dne zhotovitelem, musí o tomto zhotovitel objednatele bez zbytečného odkladu informovat. Mimo sčítací dny se předpokládá pouze příprava průzkumů, sběr statických informací a zpracování výsledků.

Při výskytu nečekaných skutečností, které by mohly významně ovlivnit výsledky průzkumu (havárie, uzavírka, výstavba, kalamita, nouzový stav, přerušování provozu jednotek např. z technologických důvodů apod.), si objednatel vyhrazuje právo odložení sčítacího dne. Požadavek na odložení musí být odeslán zhotoviteli nejpozději 12 hodin před zahájením sčítacího dne. Pokud průzkum ovlivní později vzniklé anomálie a nebude možné sčítání odložit, musí je zhotovitel pečlivě zadokumentovat a popsat jejich možný vliv na výsledky průzkumu.

### 2.2 Výchozí charakteristiky lokalit

Mezi základní zjišťované charakteristiky všech lokalit, v nichž budou prováděny průzkumy, patří konkrétní lokalizace, podrobné údaje o jednotkách včetně jejich využití, velikosti, vzdálenost zastávek HD,

---

informace o tom, zda jednotka slouží jako výdejní místo, je umožněn z jednotek rozvoz, zásobování a to vše min. v podrobnosti dle tabulky 1. Hodnoty v tabulce slouží pouze jako ilustrační příklad. Uvedené údaje budou platné ke sčítacímu dni dané lokality (zejména otevírací doby).

Hrubá podlažní plocha bude odpovídat součtu ploch, které jsou využívány příslušnou obchodní jednotkou. Tato plocha zahrnuje nejen prodejní prostory, ale i zázemí a sklady. Podrobnost postačuje na desítky m<sup>2</sup>. V případě, že nebude možné hrubou podlažní plochu jednotky zjistit spolehlivějším způsobem, bude odhadnuta alespoň prodejní plocha.

Zásobování je předpokládáno zjistit primárně dotazem v každé jednotlivé jednotce u obsluhujícího personálu / dotazem na vedoucí(ho) apod. Cílem je zjistit obvyklou periodu zavážení zboží a surovin a typ používaných zásobovacích vozidel. V případě, že je jednotka zároveň místem pro podání/vyzvednutí zásilek např. přes firmu Zásilkovna, je nutné tento druh zásobování (tj. dovoz a odvoz těchto zásilek) v zápisu odlišit od zásobování jednotky jako takové.

Pěší dostupnost zastávek hromadné dopravy bude zjištěna ověřením vzdálenosti těžiště lokality a těžiště zastávkových označků nejbližší zastávky, resp. vestibulu příslušného dopravního prostředku. Pro tyto účely bude využit primárně portál Mapy.cz. Zjištěné vzdálenosti budou přepočteny na dobu chůze předepsanou rychlostí 4 km/h.

Tabulka 1– Základní charakteristiky

Lokalita	Čs. exilu				
Lokalizace					
Městská část (kód)	Praha 12 (547107)				
Katastrální území (kód)	Modřany (728616)				
Zákl. sídelní jedn. (kód)	Modřany-střed (128589)				
Souřadnice (WGS84) *	50.0053622N, 14.4162714E				
Jednotka	HPP [m <sup>2</sup> ]	Funkce	Otevírací doba (v den průzkumu)	Výdejna / Podací místo / rozvoz (kromě vlastního e-shopu/rozvozu)	Zásobování vlastní / ostatní (četnost, vozidlo) <i>ostatní</i> je např. zásobování Zásilkovny/Balíkovny
Květiny Modřany	63	Květinářství	8:00-19:00	Zásilkovna	2 x týdně, 1 DA / 1x denně 1 DA
Drink & Wine	100	Vinotéka	9:00-21:00	-	denně, 1 OA + 1x týdně 1 DA
Kavárna v exilu	120	Kavárna	8:00-19:30	Foodora, Wolt	nezjištěno
U dědka kořenáře	42	Obchod	8:30-18:00	Balíkovna, PPL	1x týdně 1 DA / 2x denně 1 DA
Magistra lékárna	40	Lékárna	8:00-18:00	-	denně, 1 DA
<b>Pěší dostupnost nejbližších zastávek hromadné dopravy v minutách [rychlost chůze 4 km/h] + vzdálenost [m]</b>					
autobus   tramvaj	1 min   50 m				
tramvaj	4 min   250 m				
vlak	21 min   1400 m				
metro   vlak	92 min   6100 m				

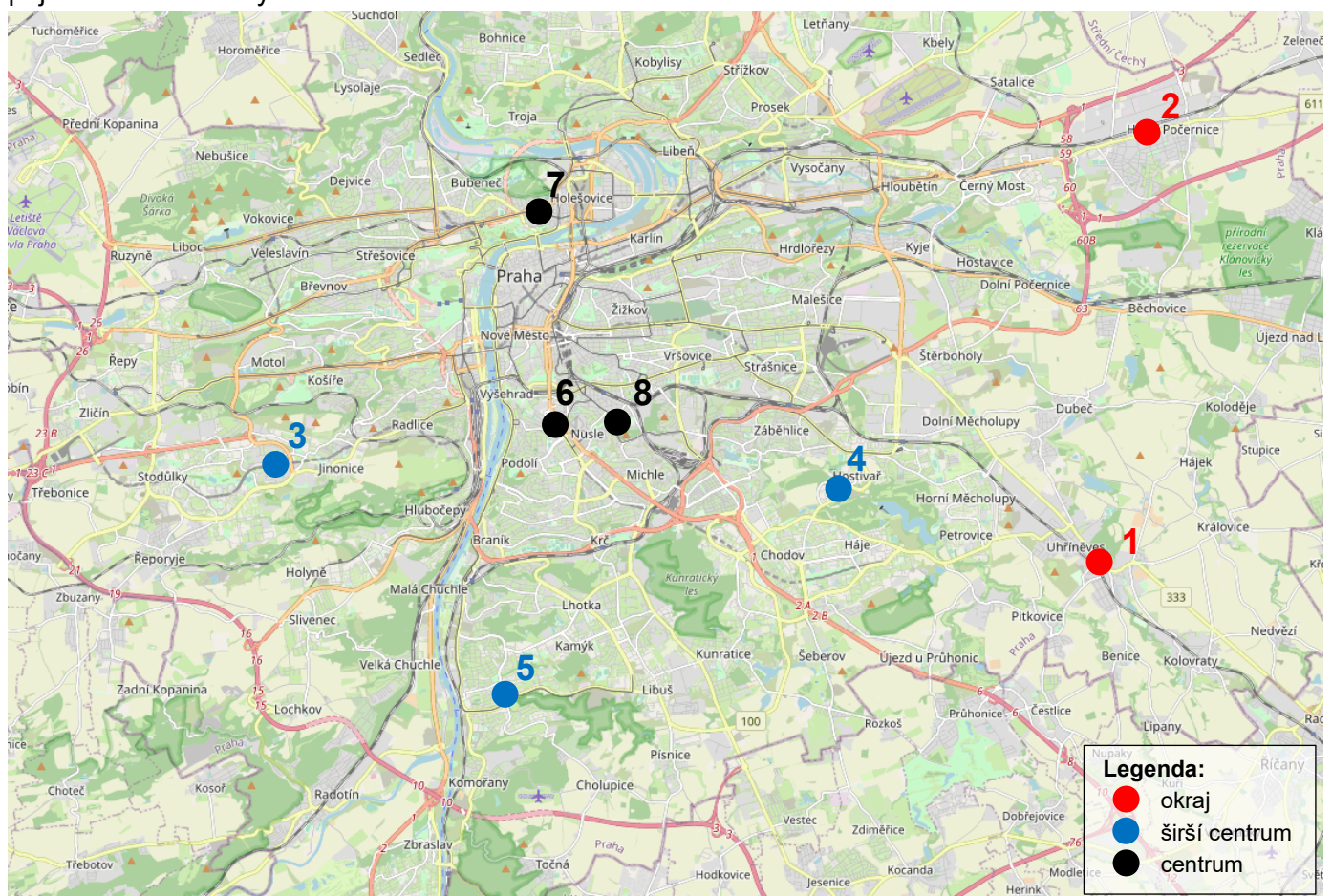
\* orientačně uprostřed lokality

### 3 ŘEŠENÉ LOKALITY

Řešené lokality, jejichž průzkum je předmětem zakázky, je možné rozřadit do 3 kategorií, kdy každá kategorie charakterizuje umístění lokality v rámci území hl. m. Prahy. Rozřazení a výběr lokalit jsou patrné z obrázku 1 a tabulky 2.

V případě opodstatněné nemožnosti provést průzkum ve vybrané lokalitě (dlouhodobá dopravní uzavírka apod.) je možné, po odsouhlasení zadavatele nejméně pět pracovních dní předem před oznámeným sběrem dat, vybrat náhradní lokalitu uvedenou v příloze A za splnění podmínky výběru lokalit dle umístění na území Prahy – jak je uvedeno v tabulce 2 (tzn. alespoň dvě lokality na okraji, tři lokality v širším centru a tři lokality v centru).

Současně v případě vybraní náhradní lokality není možné vybrat lokalitu (i když s jinými jednotkami) ve stejném místě, jako je jakákoli z lokalit uvedených v tabulce 2. Tzn. není možné sčítat dvě shodně pojmenované lokality.



Obrázek 1 – Vybrané lokality

Tabulka 2 – Lokality dle umístění

ID	Název	Katastrální území	Umístění
1	Nové Náměstí, Praha 22	Uhřetíněves	okraj
2	Náchodská, Praha 20	Horní Počernice	okraj
3	Petržilkova, Praha 13	Stodůlky	širší centrum
4	Náměstí Přátelství, Praha 15	Hostivař	širší centrum

5	Československého exilu, Praha 12	Modřany	širší centrum
6	Na Pankráci, Praha 4	Nusle	centrum
7	Milady Horákové, Praha 7	Holešovice	centrum
8	Nuselská, Praha 4	Nusle	centrum

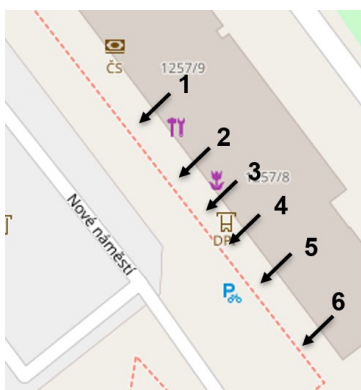
Data uvedená v podkapitolách níže byla získána během jara 2023. Pokud dojde před obdobím sběru dat ke změně např. využití jedné jednotky v lokalitě nebo k jejímu zániku/zavření, nastane po dohodě se zadavatelem jedna z následujících možností:

- bude vybrána náhradní jednotka v těsné blízkosti předmětné lokality, nebo
- bude vybrána náhradní lokalita z přílohy A, nebo
- bude ponechána původní lokalita, zaniklá jednotka nebude nijak nahrazena.

Situace bude neprodleně po zjištění řešena mezi zadavatelem a zpracovatelem e-mailem a během dvou pracovních dní dá zadavatel pokyn, jak dále pokračovat.

### 3.1 Nové náměstí, Praha 22

Lokalita Nové náměstí, Praha 22 je z kategorie „okraj“. V lokalitě se nachází 6 jednotek, kde je požadován průzkum generované dopravy, viz obrázek 2 a tabulka 3. Všechny jednotky mají vchod do Nového náměstí.



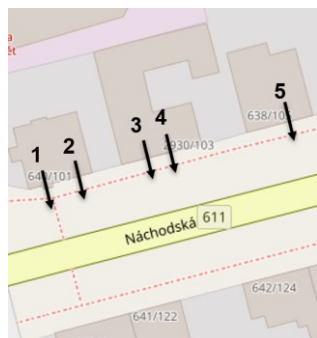
Obrázek 2 – Nové náměstí, Praha 22

Tabulka 3 – Nové náměstí, Praha 22

ID	Jednotka	Funkce	Adresa	Otevírací doba
1	Květiny	Květinářství	Nové nám. 1257/8	9:00-17:00
2	KMK Železářství	Železářství	Nové nám. 1257/8	8:30-17:00
3	Galanterie + Foto	Galanterie	Nové nám. 1257/8	ST 16:00-19:00 ČT 10:00-15:00
4	Akumulátory	Obchod	Nové nám. 1257/9	8:30-12:30 13:00-16:00
5	Chic Butique	Obchod	Nové nám. 1257/9	9:30-17:30
6	Kebab House	Kebab	Nové nám. 1257/9	10:00-21:00

### 3.2 Náchodská, Praha 20

Lokalita Náchodská, Praha 20 je z kategorie „okraj“. V lokalitě se nachází 5 jednotek, kde je požadován průzkum generované dopravy, viz obrázek 3 a tabulka 4. Všechny jednotky mají vchod do ulice Náchodská.



Obrázek 3 – Náchodská, Praha 20

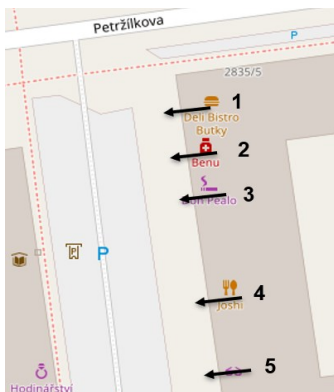
Tabulka 4 – Náchodská, Praha 20

ID	Jednotka	Funkce	Adresa	Otevírací doba
1	HH Mini Market	Potraviny	Náchodská 640/101	7:00-21:00
2	Tulipán Nails +Barber	Kosmetické studio	Náchodská 640/101	9:00-19:30
3	Levné potraviny	Potraviny	Náchodská 2930/103	8:00-20:00
4	Květiny	Květinářství	Náchodská 2930/103	7:30-19:00

5	Kadeřník	Kadeřnictví	Náchodská 638/105	8:00-20:00
---	----------	-------------	-------------------	------------

### 3.3 Petržilkova, Praha 13

Lokalita Petržilkova, Praha 13 je z kategorie „širší centrum“. V lokalitě se nachází 5 jednotek, kde je požadován průzkum generované dopravy, viz tabulka 5. Vchody do jednotlivých jednotek jsou patrné z obrázku 4.



Obrázek 4 – Petržilkova, Praha 13

Tabulka 5 – Petržilkova, Praha 13

ID	Jednotka	Funkce	Adresa	Otevírací doba
1	Deli Bistro Butky	Restaurace	Petržilkova 2835/5	7:00-18:00
2	Benu Lékárna	Lékárna	Petržilkova 2835/9	7:30-18:30
3	Don Pealo	Trafika	Petržilkova 2835/7	7:00-19:00
4	Joshi	Restaurace	Petržilkova 2835/7	11:00-21:00
5	Optika	Optika	Petržilkova 2835/7	9:00-18:00

### 3.4 Náměstí Přátelství, Praha 15

Lokalita náměstí Přátelství, Praha 15 je z kategorie „širší centrum“. V lokalitě se nachází 6 jednotek, kde je požadován průzkum generované dopravy, viz tabulka 6. Vchody do jednotlivých jednotek jsou patrné z obrázku 5.

1	Bonsai	Restaurace	nám. Přátelství 1518/5	11:00-22:00
2	Valmora	Potraviny	nám. Přátelství 1518/4	8:00-22:00
3	Sykora	Vinotéka	nám. Přátelství 1518/4	16:00-21:00
4	Kosmetické studio	Kosmetické studio	nám. Přátelství 1518/4	9:30-20:00
5	Trafika	Trafika	nám. Přátelství 1518/3	8:00-13:00 13:30-20:00
6	Delagio	Restaurace	nám. Přátelství 1518/3	10:30-23:00

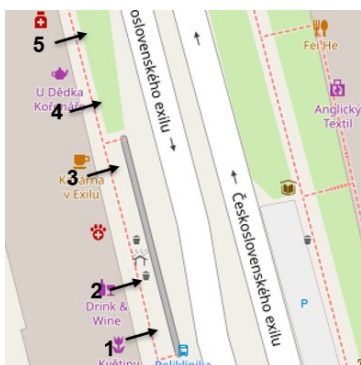
Obrázek 5 – nám. Přátelství, Praha 15

Tabulka 6 – náměstí Přátelství, Praha 15

Jednotka	Funkce	Adresa	Otevírací doba
----------	--------	--------	----------------

### 3.5 Československého exilu, Praha 12

Lokalita Československého exilu (dále jen „Čs. exilu“), Praha 12 je z kategorie „širší centrum“. V lokalitě se nachází 5 jednotek, kde je požadován průzkum generované dopravy, viz obrázek 6 a tabulka 7. Všechny jednotky mají vchod do ulice Československého exilu.



Obrázek 6 – Čs. exilu, Praha 12

Tabulka 7 – Československého exilu, Praha 12

ID	Jednotka	Funkce	Adresa	Otevírací doba
1	Květiny Modřany	Květinářství	Čs. exilu 2175/34	8:00-19:00
2	Drink & Wine	Vinotéka	Čs. exilu 2175/34	9:00-21:00
3	Kavárna v exilu	Kavárna	Čs. exilu 2175/32	8:00-19:30
4	U dědka kořenáře	Obchod	Čs. exilu 2175/30	8:30-18:00
5	Magistra Lékárna	Lékárna	Čs. exilu 2175/30	8:00-18:00

### 3.6 Na Pankráci, Praha 4

Lokalita Na Pankráci, Praha 4 je z kategorie „centrum“. V lokalitě se nachází 4 jednotky, kde je požadován průzkum generované dopravy, viz obrázek 7 a tabulka 8. Všechny jednotky mají vchod do ulice Na Pankráci.



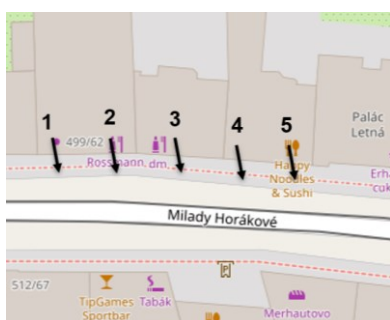
Obrázek 7 – Na Pankráci, Praha 4

Tabulka 8 – Na Pankráci, Praha 4

ID	Jednotka	Funkce	Adresa	Otevírací doba
1	U Smrťáka	Restaurace	Mikuláše z Husi 341/16	10:00-22:00
2	CBWEED	Obchod	Na Pankráci 332/14	10:00-18:00
3	La Vita Caffe	Kavárna	Na Pankráci 877/16	7:30-20:00
4	ESO Market	Potraviný	Na Pankráci 845/18	7:30-16:00

### 3.7 Milady Horákové, Praha 7

Lokalita Milady Horákové, Praha 7 je z kategorie „centrum“. V lokalitě se nachází 5 jednotek, kde je požadován průzkum generované dopravy, viz obrázek 8 a tabulka 9. Všechny jednotky mají vchod do ulice Milady Horákové.



Obrázek 8 – Milady Horákové, Praha 7

ID	Jednotka	Funkce	Adresa	doba
1	Gran Moravia	Obchod	M. Horákové 499/62	9:00-19:30
2	Rossmann	Drogerie	M. Horákové 499/62	8:00-20:00
3	DM Drogerie	Drogerie	M. Horákové 609/60	8:00-20:00
4	Manumi	Galanterie	M. Horákové 771/58	10:00-19:00
5	Happy noodles&sushi	Restaurace	M. Horákové 771/58	10:30-21:00

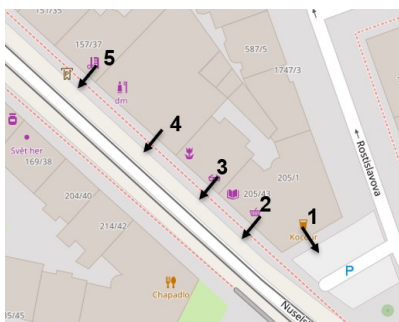
Tabulka 9 – Milady Horákové, Praha 7

ID	Jednotka	Funkce	Adresa	Otevírací
----	----------	--------	--------	-----------



### 3.8 Nuselská, Praha 4

Lokalita Nuselská, Praha 4 je z kategorie „centrum“. V lokalitě se nachází 5 jednotek, kde je požadován průzkum generované dopravy, viz tabulka 10. Jednotky s výjimkou Zelenkovy cukrárny mají vchod do ulice Nuselská (viz obrázek 9).



Obrázek 9 – Nuselská, Praha 4

Tabulka 10 – Nuselská, Praha 4

ID	Jednotka	Funkce	Adresa	Otevírací doba
1	Zelenkova cukrárna	Cukrárna	Nuselská 205/43	8:00-20:00
2	Potraviny Nuselská	Potraviny	Nuselská 205/43	8:00-23:30
3	Zvěřinec Tunasena	Zverimex	Nuselská 163/41	9:00-13:00 13:30-18:30
4	DM Drogerie	Drogerie	Nuselská 236/39	7:30-19:00
5	Moon Beauty Lounge	Kosmetické studio	Nuselská 157/37	9:00-20:00

## 4 ZPŮSOB SBĚRU DAT

### 4.1 Pasport lokalit

V rámci přípravných prací před sběrem dat v terénu bude provedena podrobná rekognoskace řešených lokalit.

Během plnění bude zajištěna aktualizace a požadované rozšíření charakteristik uvedených v kapitole 2.2 (Výchozí charakteristiky lokalit). Za tímto účelem bude využito oficiálních veřejně dostupných zdrojů (ČÚZK, ČSÚ), místních šetření a konzultací se zaměstnanci jednotek apod., přičemž z každého jednání zhotovitel provede zjednodušený zápis (s kým, kde, kdy a co). Napříč lokalitami by měla být použita totožná metodika získání jednotlivých charakteristik a každý zjištěný údaj bude ve výstupech řádně citován (zdroj, platnost, ...).

### 4.2 Dotazový průzkum a sčítání návštěvníků jednotek

Před všemi veřejnými vchody jednotek bude proveden po dobu 2 pracovních dní profilový i dotazový průzkum odcházejících návštěvníků. Přesný způsob provedení průzkumu bude součástí metodiky průzkumu pro každou lokalitu, která musí být včas projednána se zadavatelem.

#### 4.2.1 Sčítání návštěvníků jednotek

Sčítání osob vycházejících z vybraných obchodních jednotek, tj. návštěvníků opouštějících jednotky, bude provedeno u všech lokalit v celé délce otevírací doby každé jednotky. Nehledě na délku trvání návštěvy bude zaznamenána každá vycházející osoba s výjimkou personálu jednotky čerpajícího tou dobou např. pauzu na oddech, obsluhujícího zákazníky, aranžujícího/poklízajícího okolí apod. Osoby opouštějící jednotky budou zaznamenávány pro každou jednotku v každé lokalitě zvlášť. U každé takové události bude zaznamenáno:

- identifikace jednotky, kterou osoba opouští,
- konkrétní čas odchodu.

#### 4.2.2 Dotazový průzkum návštěvníků jednotek

Po dobu sběru dat (resp. max v době 6:00 – 22:00) bude osoby vycházející ze všech obchodních jednotek aktivně oslovovat vždy minimálně jeden tazatel. Pro účely vzájemného zástupu a dodržení předepsaných kvót u každé lokality se doporučuje zajištění přítomnosti dvou a více tazatelů.

Za celé sčítací období (2 dny) je požadované splnění kvóty kompletně dokončených dotazníků minimálně u celkem 60 % osob vycházejících z každé obchodní jednotky během jednoho průměrného sčítaného dne. Tzn. v rámci jednoho sčítacího dne je předpokládáno splnit kvótu kompletně dokončených dotazníků u průměrně 30 % odcházejících osob. Pro získání rovnoměrného rozložení v čase a mezi jednotlivými obchodními jednotkami se navíc požaduje splnění kvóty kompletně vyplněných dotazníků minimálně u 20 % osob vycházejících z každé jedné obchodní jednotky v dané hodině. V případech s jednou až čtyřmi vycházejícími osobami z jedné obchodní jednotky za hodinu se požaduje minimálně jeden úspěšně vyplněný dotazník za hodinu alespoň u poloviny z takto méně exponovaných hodin. Pokud nedojde ke splnění výše uvedených kvót je nutné dotazový průzkum a zároveň i sčítání návštěvníků jednotek opakovat v náhradním termínu (maximálně 1x).

Pro účely vyhodnocení úspěšnosti dotazového průzkumu bude během sběru zaznamenáván počet všech oslovených osob, nehledě na úspěšnost vyplnění dotazníku.

Osnovu dotazového průzkumu zachycuje příloha B. Uvedené otázky vystihují témata, která se vyžadují průzkumem postihnout. Pokud nebude změněn význam výsledků, může být po předchozím souhlasu objednatele adaptováno odlišné pořadí či konkrétní dikce otázek optimalizovaných pro sledovanou skupinu respondentů. Sady odpovědí jsou předdefinované tak, aby byly kompatibilní s interními číselníky a není povoleno je bez souhlasu zadavatele měnit.

#### 4.3 Širší souvislosti sběru dat v terénu

Při sběru dat zhotovitel zajistí průběžný monitoring jak fyzickými obhlídkami řešené oblasti a blízkého okolí, tak i širšího okolí prostřednictvím veřejných zdrojů se zaměřením na okolnosti, které mohou ovlivnit výsledky právě probíhajícího sběru dat.

Na webových stránkách ČHMÚ (<https://www.chmi.cz>) bude pro každý sčítací den zachycen vývoj počasí zaznamenaný prostřednictvím vybraných automatických měřících stanic Praha, Ruzyně a Praha, Libuš (<https://www.chmi.cz/aktualni-situace/aktualni-stav-pocasi/ceska-republika/stanice/grafy-automatickych-stanic>), tak i oficiální 24hodinové radarové odhady srážek na celém území ČR ([https://hydro.chmi.cz/hpps/main\\_rain.php](https://hydro.chmi.cz/hpps/main_rain.php)).

V případě vzniku nenadálých omezení dopravy (AD, HD) v blízkosti sčítaných lokalit budou tato omezení popsána ve zprávě. Jedná se o omezení, u kterých zpracovatel předpokládá vliv na dopravu ve sčítaných lokalitách. Předpokládané zdroje dat jsou stránky NDIC (<https://nove.dopravniinfo.cz>) a stránky PID (<https://pid.cz/mimoradnosti/> a <https://pid.cz/vyluky/>).

## 5 POŽADOVANÉ VÝSTUPY

Výstupy budou předány v tištěné podobě (jeden výtisk) a současně i v elektronické podobě (DOCX, XLSX, zpráva s přílohami PDF, JPG, grafika PNG).

---

## 5.1 Základní výsledky

Přepočtový koeficient vzorku získaného dotazovým průzkumem na základní soubor („celoden“) bude pro každou obchodní jednotku stanoven zvlášť na základě poměru kompletně dokončených dotazníků a celkového počtu vycházejících osob z jednotek za celé období sběru dat. Pro každou lokalitu (tj. 8x) a jednotku (tj. 41x) bude sestavena vlastní přílohová část zprávy, která bude obsahovat (viz přílohy C a D):

- hodinové agregace výsledků sčítání osob vycházejících z jednotek,
- podíl sdílené a přetažené dopravy,
- podíl řidičů rozvozu (např. řidič Foodora/Wolt apod.),
- podíl osob vyzvedávající/podávající zásilky,
- četnost a způsob zásobování,
- dělba přepravní práce,
- dojížděková/docházková vzdálenost,
- dopravní obslužnost – HD, možnosti parkování,
- statistika úspěšnosti dotazového průzkumu za jednotlivé jednotky v každé hodině dne.

## 5.2 Průvodní zpráva

Zpráva bude obsahovat:

- použité zdroje, termíny, rozsah, metodologie a okolnosti sběru dat (počasí, omezení dopravy, anomálie apod.), popis metodiky zpracování dat (objasnění použitých přepočtů apod.),
- základní výsledky každé lokality,
- stručný slovní popis každé jednotky, tzn. popis prodávaného sortimentu/nabízených služeb, případně akce konané v den průzkumu apod.
- u jednotek s předzahrádkou – HPP zahrádky (alespoň odhad), příp. doplňující fotografie,
- ilustrující fotografie jednotek (exteriér i interiér) a lokality,
- manažerské shrnutí,
- přílohy (hodinové agregace výsledků sčítání návštěvníků apod.).

## 5.3 Databáze

Výstupem by měl být primárně sešit aplikace Microsoft Excel (pouze elektronická podoba), který bude obsahovat přepis získaných dat a polních formulářů v podobě, která umožní intuitivně zpracovávat libovolné výběrové statistiky pomocí kontingenčních tabulek. První řádek tabulek bude vždy obsahovat lehce srozumitelné zkrácené názvy obsahu sloupců (všechny zjištěné parametry vč. specifikace obchodní jednotky). Pro charakteristiky, které mohou nabývat vždy pouze jediné hodnoty z výčtu možných hodnot (např. klasifikace dopravního prostředku) nebude zakládáno více než jeden sloupec (číselník platných hodnot). Pouze v případě rozsáhlých řetězců bude využita jejich kodifikace. Na listu DOTAZ je očekáváno tolik řádků, kolik bylo úspěšně ukončeno dotazníků s respondenty, na listu PRŮCHODY je očekáváno tolik řádků, kolik ze sledovaných obchodních jednotek odešlo osob během jejich otevírací doby.

## 5.4 Ostatní dokumentace

Další doprovodné výstupy, zápisy z jednání a jiné podklady budou předány v elektronické podobě. Především bude předána přehledná dokumentace a průběžný popis anomálií ovlivňujících výsledky konaných průzkumů a průběhy počasí a dopravní situace (popis mimořádných událostí v okolí lokalit) v době konání sběru dat v terénu.

---

## 6 SEZNAM ZKRATEK

A/AD	automobilová doprava
BUS	autobusy (při rozlišování MHD se jedná o BUS OSTatní, tj. BUS mimo MHD)
C	jízdní kola / cyklisté
ČHMÚ	Český hydrometeorologický ústav
ČR	Česká republika
Čs. exilu	ulice Československého exilu
ČSÚ	Český statistický úřad
ČÚZK	Český úřad zeměměřičský a katastrální
DA	dodávkové automobily, vč. lehkých užitkových automobilů do 3,5 t NPH
DP	Dopravní podnik hl. m. Prahy
HD	hromadná doprava
M/MOTO	jednostopá motorová vozidla
MHD	městská hromadná doprava
NDIC	Národní dopravně informační centrum
NPH	největší povolená hmotnost
OA	osobní automobily, os. automobily s přívěsem, karavany, mikrobusy (do 10 osob)
PID	pražská integrovaná doprava
PS	parkovací stání
SNA	střední nákladní automobily 3,5-18 t NPH (vč. DA s dvojmontáží nápravy)
TNA	těžké nákladní automobily bez přívěsů/návěsů (vč. jeřábů, bagrů, traktorů apod.)
TSK-ÚDI	Technická správa komunikací – Úsek dopravního inženýrství
WGS84	World Geodetic System 1984
ZSJ	základní sídelní jednotka

---

## **7 SEZNAM PŘÍLOH**

Příloha A	Seznam náhradních lokalit
Příloha B	Osnova dotazového průzkumu
Příloha C	Karta lokality (přehled základních výsledků)
Příloha D	Karta jednotky (přehled základních výsledků)

---

## SEZNAM NÁHRADNÍCH LOKALIT

ID lok.	Název lokality	Umístění	ID jedn.	Jednotka	Funkce	Adresa	Otevírací doba
N1	Nové Náměstí, Praha 22	okraj	1	Café 22	Restaurace	Nové náměstí 1370/11	8:00 - 20:00
			2	Kosmetické studio AK	Kosmetické studio	Nové náměstí 1370/11	9:00 - 17:00
			3	Dárky, hodinářství, zlatnictví	Hodinářství, zlatnictví	Nové náměstí 1370/11	9:00 - 17:00
			4	Oční optika	Optika	Nové náměstí 1370/11	9:00 - 17:30
			5	Mobil servis Praha 22	Servis	Nové náměstí 1370/11	9:30 - 13:00 14:00 - 19:00
N2	Náchodská, Praha 20	okraj	1	Isabel Belhocine	Obchod	Náchodská 637/107	11:30 - 18:30
			2	Výroba klíčů	Zámečnictví	Náchodská 636/109	9:00 - 17:30
			3	Bukhara Kebab	Občerstvení	Náchodská 636/109	10:00 - 22:00
N3	Čs. exilu, Praha 12	širší centrum	1	EM3 Coffee	Kavárna	Čs. exilu 2288/40	7:00-20:00
			2	Žirafík-dětská zdravotní obuv	Obchod	Čs. exilu 2288/40	9:00-18:00
			3	Josef Hanus-real barber	Kadeřnictví, holičství	Čs. exilu 2288/40	9:00-21:00
			4	Lavor-samoobslužná prádelna	Prádelna	Čs. exilu 2288/40	7:00-22:00
			5	Kávafaktura	Kavárna	Čs. exilu 2288/40	7:30-19:30
			6	Žabka	Potraviny	Čs. exilu 2288/40	6:00-22:00
N4	Křenova, Praha 6	širší centrum	1	Fokus optik	Optika	Křenova 439/17	9:00-18:00
			2	Porcelán	Obchod	Křenova 439/19	10:00-18:00
			3	Svět školáka	Papírnictví	Křenova 439/21	7:30-18:00
			4	Galanterie plus	Galanterie	Křenova 439/23	9:30-17:45
			5	Obuv	Obuv	Křenova 439/23	10:00-18:00
			6	Vinotéka Slámovka	Vinotéka	Křenova 439/23	14:00-20:00
			7	Cukrárna Pekárna Slámovka	Pekárna	Na Okraji 439/46	7:00-18:00
N5	Počernická, Praha 10	širší centrum	1	E-kolo Praha	Obchod	Počernická 630/87	10:00 - 12:00 13:00 - 18:30
			2	HH Potraviny	Smišené zboží	Počernická 630/87	8:00 - 23:00
			3	Dari-dárky a dekorace	Obchod	Počernická 631/89	11:30 - 17:00
			4	Neami bistro	Restaurace	Počernická 631/89	10:00 - 21:00
			5	Přírodní vonné svíčky	Obchod	Počernická 632/91	10:00 - 13:00 14:00 - 17:00
			6	Aura	Vinotéka	Počernická 632/91	11:00 - 21:00
			7	Hachle Optik	Optika	Počernická 633/93	9:00 - 12:00 13:00 - 18:00
N6	náměstí Bratří synků, Praha 4	centrum	1	Květiny Nonstop	Květinářství	nám. Bratří Synků 3/7	7:00-20:00
			2	Pizza Joy	Restaurace	nám. Bratří Synků 3/7	11:00-24:00
			3	Party obchod	Obchod	nám. Bratří Synků 473/9	8:00-20:00
			4	V.J. ROUSEK	Železářství, domácí potřeby	nám. Bratří Synků 473/9	8:00-18:00
			5	Zdravotnické potřeby	Obchod	nám. Bratří Synků 477/10	9:00-18:00
ID lok.	Název lokality	Umístění	ID jedn.	Jednotka	Funkce	Adresa	Otevírací doba

<b>N7</b>	Milady Horákové, Praha 7	centrum	1	Koštovna U Počtů	Vinotéka	Milady Horákové 391/47	14:00-01:00
			2	Elektro Letná	Elektro	Milady Horákové 390/49	9:00-18:00
			3	Farma	Obchod	Milady Horákové 390/49	9:00-18:30
			4	Dafit	Obchod	Milady Horákové 550/51	10:00-18:00
			5	Parfumed Prague	Parfumerie	Milady Horákové 550/51	11:00-18:00
			6	API Beauty	Kosmetické studio	Milady Horákové 549/53	09:00-20:00
<b>N8</b>	Na Pankráci, Praha 4	centrum	1	Global Wines & Spirits	Prodej vína, výdej e-shopu	Na Pankráci 790/71	10:00-20:00
			2	DOMINO	Domácí potřeby	Na Pankráci 1285/69	9:00-18:00
			3	Pekařství na Pankráci	Pekařství	Na Pankráci 968/65	6:00-18:00
			4	MIX Shop Vlaštovka	Potraviny	Na Pankráci 968/65	9:00-21:00
			5	První řeznická	Řeznictví	Na Pankráci 1020/63	8:00-18:00
			6	Kebab na Pankráci	Kebab	Na Pankráci 1020/63	10:00-19:00

## OSNOVA DOTAZOVÉHO PRŮZKUMU

### Úvodní oslovení (doporučení):

Dobrý den, zkoumáme dopravního chování návštěvníků jednotky XY (*tazatel doplní název jednotky*), odkud zrovna odcházíte. Můžete mi pomoci odpovědět na pět krátkých otázek?

### Osnova:

- 1) Jak dlouhá byla Vaše cesta do této oblasti? *Tazatel musí zjistit dobu od posledního zdroje cesty, což může být bydliště, pracoviště, obchod/služba ležící mimo řešenou lokalitu apod. (nikoliv např. nejbližší zastávka HD, obchod/služba v blízké oblasti, nebo místo odstavení vozidla). Pokud respondent odpoví např. časovým údajem („minutku“) nebo jinak („mám to tu za rohem“), je na tazateli, aby odpověď správně agregoval mezi možnosti níže.*
  - cca do 1,5 km (blízké okolí)
  - jiné: ..... km
- 2) Jakým dopravním prostředkem jste sem přijel/a?
  - pouze chůze
  - hromadná doprava (tram, metro, bus, vlak)
  - automobil, taxi
  - motocykl
  - jízdní kolo, koloběžka apod.
  - jiné: .....
- 3) Půjdete/pojedete odsud stejně/stejným dopravním prostředkem?
  - ano
  - ne → zaznamenat jakým
- 4) Proč jste navštívil právě tuto zdejší jednotku XY?
  - vyzvednutí/poslání zásilky (Zásilkovna, PPL, Balíkovna apod.)
  - vyzvednutí zboží za účelem jeho rozvozu (externí firmou např. Foodora, Wolt, ...)
  - nákup/výměna/prohlídka zboží, poskytované služby, osobní vyzvednutí objednávky
  - jiné: .....
- 5) Byla návštěva jednotky XY jediným Vaším cílem v blízkém okolí?
  - ano → nesdílená doprava
  - ne → sdílená doprava

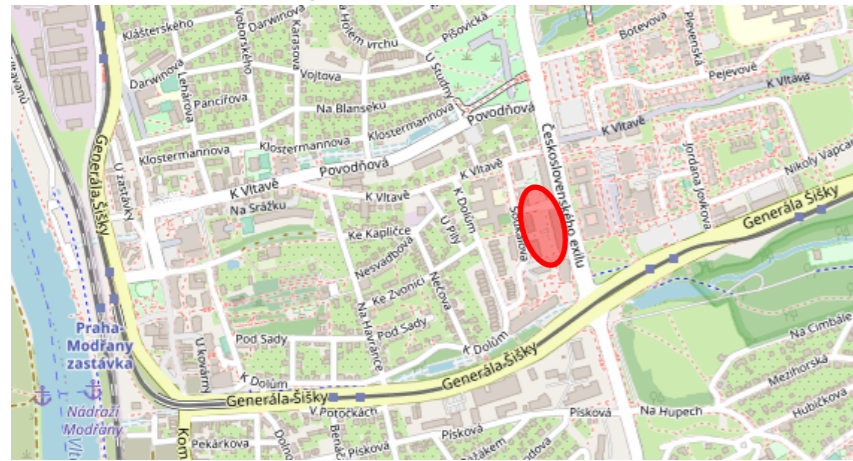
### Pouze pro respondenty, co přijeli automobilem/na motocyklu:

- 6) Jell/a byste tudy i kdybyste nechtěl/a navštívit jednotky XY?
  - ano, mám to při cestě → přetažená doprava
  - ne → generovaná doprava



## Lokalita Čs. exilu, Praha 12 (širší centrum)

Obrázek 1 – Poloha lokality



Obrázek 2 – Sčítané jednotky



Tabulka 1 – Podmínky sběru dat

sčítací den	út 26. 9. 2023, profil 8:00-21:00, dotaz 8:00-21:00
počasí	polojasno 15 °C, déšť 0 mm / 24 h
anomálie	-

Tabulka 2 – Lokalita – umístění

MČ (kód)	Praha 12	(547107)
KÚ (kód)	Modřany	(728616)
ZSJ (kód)	Modřany-střed	(128589)
WGS84	50.0053622N, 14.4162714E	

Tabulka 3 – Nejblíže zastávky HD

sys.	zastávka HD	Docházka	
		[m]	[min.]
B	Poliklinika Modřany	50	1
T	Poliklinika Modřany	250	4
V	Praha – Modřany	1400	21
M	Kačerov	6100	92

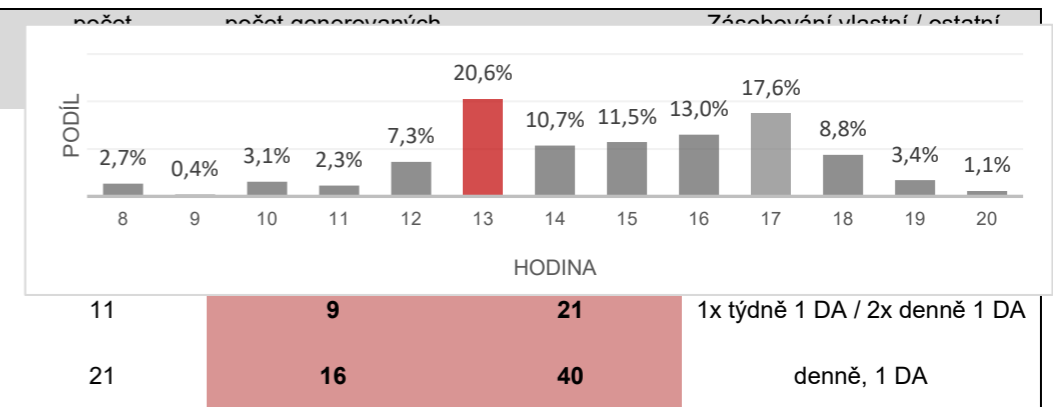
Příloha C

Tabulka 4 – Sčítané jednotky, generovaná doprava

ID	název jednotky	funkce	otevírací doba	HPP [m <sup>2</sup> ]	počet osob celkem
1	Květiny Modřany	květinářství	8:00-19:00	63	39
2	Drink & Wine	vinotéka	9:00-21:00	100	56
3	Kavárna v exilu	kavárna	8:00-19:30	120	57
4	U dědka kořenáře	obchod	8:30-18:00	42	54
5	Magistra lékárna	lékárna	8:00-18:00	40	56

Tabulka 5 – Dělna přepravní práce

mód dopravy	HD	pěší	C	M	A	jiné	celkem
počet osob (průměr za oba směry)	0,0 0,0 %	0,0 0,0 %	0,0 0,0 %	0,0 0,0 %	0,0 0,0 %	0,0 0,0 %	0,0 100 %
pruhový graf							

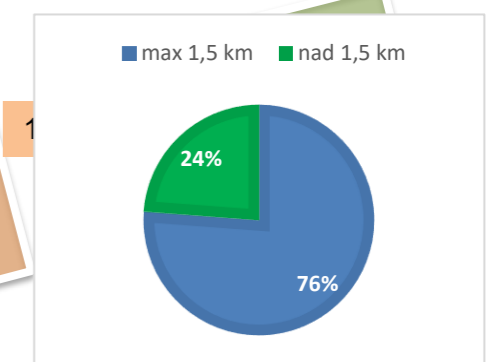


Obrázek 3 – Denní variace dopravy v lokalitě (vč. špičkové hodiny)

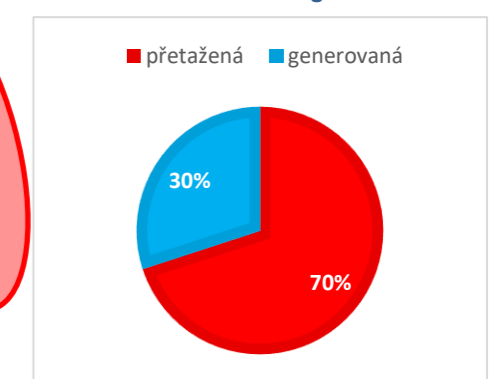
Obrázek 4 – Možnosti veřejného parkování v lokalitě



Obrázek 5 – Dojíždka/Docházka

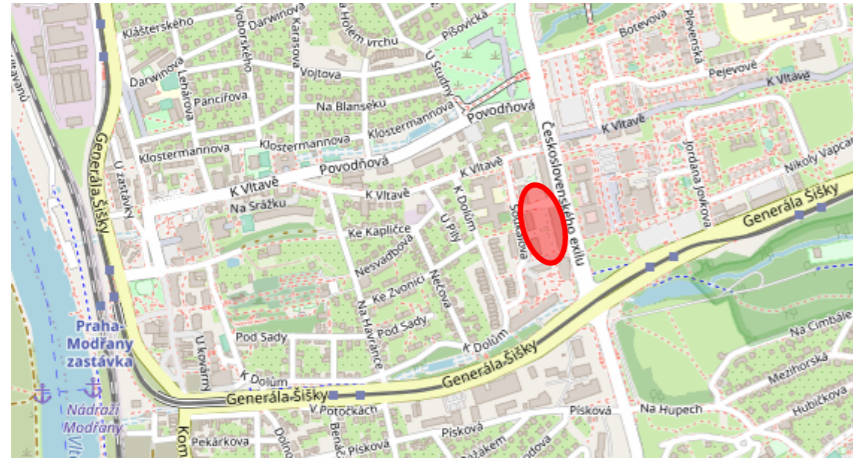


Obrázek 6 – Přetažená a generovaná AD



## Lokalita Čs. Exilu, Květiny Modřany

Obrázek 3 – Poloha lokality



Obrázek 4 – Vymezení jednotky v lokalitě



Tabulka 1 – Podmínky sběru dat

sčítací den	út 26. 9. 2023, profil 8:00-19:00, dotaz 8:00-19:00
počasí	polojasno 15 °C, déšť 0 mm / 24 h
anomálie	-

Tabulka 2 – Lokalita – umístění

MČ (kód)	Praha 12	(547107)
KÚ (kód)	Modřany	(728616)
ZSJ (kód)	Modřany-střed	(128589)
Umístění	širší centrum	
WGS84	50.0053622N, 14.4162714E	

Tabulka 3 – Nejbližší zastávky HD

sys.	zastávka HD	docházka [m]	docházka [min.]
B	Poliklinika Modřany	50	1
T	Poliklinika Modřany	250	5
V	Praha – Modřany	1400	25
M	Kačerov	6100	80

Příloha D

Tabulka 4 – Sčítaná jednotka

ID	název jednotky	funkce	HPP [m <sup>2</sup> ]	otevírací doba	počet návštěvníků (osob)	počet vyplněných dotazníků	rozvoz / podání & výdej zásilek	zásobování vlastní	zásobování ostatní (Zásilkovna)
1	Květiny Modřany	květinářství	63	8:00-19:00	39	20 51 %	Zásilkovna	2 x týdně, 1 DA	1 x denně, 1 DA

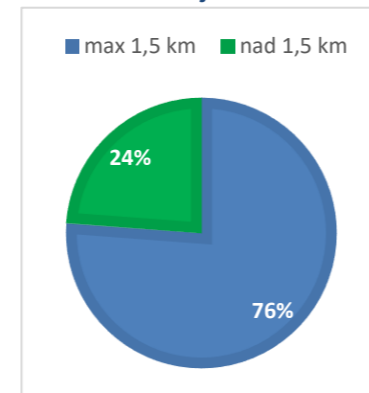
Tabulka 5 – Generovaná doprava

ID	název jednotky	funkce	HPP [m <sup>2</sup> ]	počet osob AD	počet generovaných vozidel (obsazenost 1,33)	počet vozidel na 100 m <sup>2</sup> HPP	podíl přetažené dopravy (motorové)	podíl sdílené dopravy (všech cest)
1	Květiny Modřany	květinářství	63	20	16	25	3 15 %	12 31 %

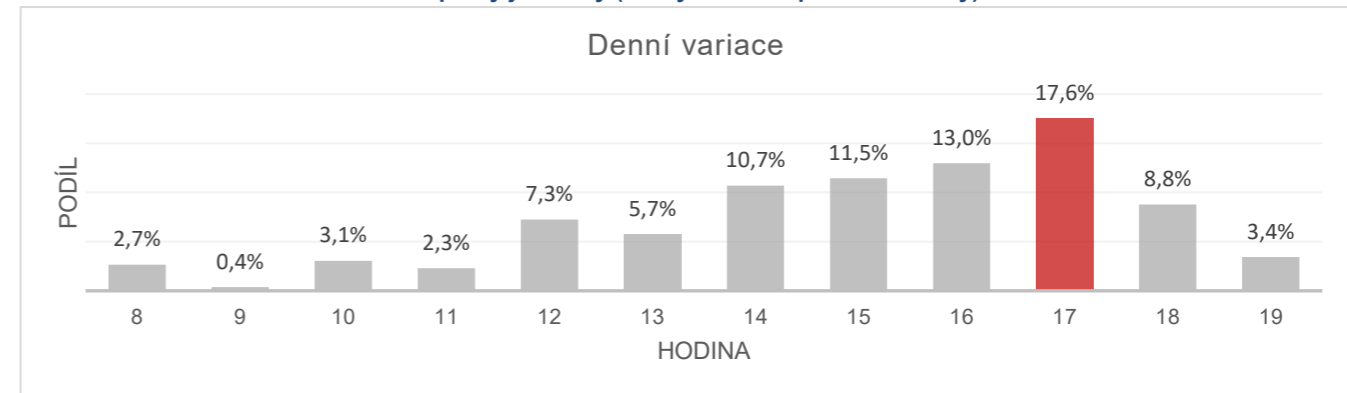
Tabulka 6 – Dělbá přepravní práce

mód dopravy	HD	pěší	C	M	A	jiné	celkem
počet osob (směr k jednotce)	0,0 0,0 %	0,0 0,0 %	0,0 0,0 %	0,0 0,0 %	0,0 0,0 %	0,0 0,0 %	0,0 100 %
počet osob (směr od jednotky)	0,0 0,0 %	0,0 0,0 %	0,0 0,0 %	0,0 0,0 %	0,0 0,0 %	0,0 0,0 %	0,0 100 %
Počet osob (průměr za oba směry)	0,0 0,0 %	0,0 0,0 %	0,0 0,0 %	0,0 0,0 %	0,0 0,0 %	0,0 0,0 %	0,0 100 %
pruhový graf příspěvků (průměr)	[Stacked bar chart showing 0% for all modes]						
- na 100 m <sup>2</sup> HPP (průměr)	0,000	0,000	0,000	0,000	0,000	0,000	0,000

Obrázek 3 – Dojíždka/docházka



Obrázek 4 – Denní variace dopravy jednotky (vč. vyznačení špičkové hodiny)



Obrázek 5 – Účel návštěvy jednotky

