

Smlouva o zřízení věcného břemene

uzavřená dle příslušných ustanovení zákona č. 89/2012 Sb., občanský zákoník, ve znění pozdějších předpisů, zákona č. 458/2000 Sb., o podmínkách podnikání a o výkonu státní správy v energetických odvětvích a o změně některých zákonů (energetický zákon), ve znění pozdějších předpisů, a zákona č. 127/2005 Sb., o elektronických komunikacích a o změně některých souvisejících zákonů (zákon o elektronických komunikacích), ve znění pozdějších předpisů, mezi následujícími smluvními stranami:

Statutární město Prostějov, se sídlem nám. T. G. Masaryka 130/14, Prostějov, PSČ 796 01,
IČ: 002 88 659, DIČ: CZ00288659,
zastoupené 1. náměstkyní primátora Ing. Miladou Sokolovou na základě plné moci ze dne 20.10.2022,
jako zavázaný z věcného břemene,

a

EG.D, a.s., se sídlem Lidická 1873/36, Černá Pole, Brno, PSČ 602 00,
IČ: 280 85 400, DIČ: CZ28085400,
zapsaná v obchodním rejstříku vedeném Krajským soudem v Brně, oddíl B, vložka 8477,
zastoupená na základě pověření ze dne 18.01.2021 [REDAKCE],
jako oprávněný z věcného břemene,

v tomto znění:

I.

Zavázaný z věcného břemene je v souladu s nabývacími tituly uvedenými v části E LV č. 10001 pro k.ú. Vrahovice, obec Prostějov, výlučným vlastníkem pozemků p.č. 798/13, p.č. 799/1, p.č. 799/3, p.č. 800/8, p.č. 978, p.č. 980/1 a p.č. 980/2, vše v k.ú. Vrahovice. Tyto pozemky jsou zapsány v katastru nemovitostí Katastrálního úřadu pro Olomoucký kraj na LV č. 10001 pro k.ú. Vrahovice, obec Prostějov.

II.

Zavázaný z věcného břemene zřizuje touto smlouvou na částech pozemků uvedených v čl. I této smlouvy vyznačených geometrickým plánem č. 1265-9445/2022 ze dne 02.02.2023, který je nedílnou součástí této smlouvy, služebnost spočívající v právu umístit a provozovat zemní kabelové vedení NN, zemní kabelové vedení VN, telekomunikační síť, uzemnění, rozpojovací skříň a sloup, včetně jejich ochranných pásem (dále též „věcné břemeno“), ve prospěch oprávněného z věcného břemene.

Oprávněný z věcného břemene toto právo odpovídající věcnému břemenu přijímá a zavázaný z věcného břemene se zavazuje toto právo strpět.

III.

- Věcné břemeno dle této smlouvy se zřizuje na dobu neurčitou a úplatně za jednorázovou úplatu stanovenou dle znaleckého posudku č. 1734 – 91/2023 zpracovaného znalcem Ing. Petrem Křivánkem dne 09.06.2023 ve výši 337.084 Kč (slovy: třístatřicetsedmtisícosmdesátčtyřikorunčeských) navýšenou o daň z přidané hodnoty dle platné sazby ke dni uskutečnění zdanitelného plnění.
- Oprávněný z věcného břemene se zavazuje zaplatit úplatu za zřízení věcného břemene včetně DPH v celkové výši 407.871,64 Kč (slovy: čtyřístasedmtisícosmdesátjedna a 64/100 korunčeských) zavázanému z věcného břemene na jeho účet č.ú. 19-1505517309/0800, variabilní symbol 5017000922, vedený u České spořitelny, a.s., pobočka Prostějov, do 14 dnů ode dne podpisu této smlouvy. Za termín zaplacení se považuje den připsání finančních prostředků na účet zavázaného z věcného břemene. Ke dni připsání finančních prostředků na účet zavázaného z věcného břemene bude oprávněnému z věcného břemene vystaven zavázaným z věcného břemene řádný daňový doklad.
- Za datum uskutečnění zdanitelného plnění v souvislosti se zřízením práva odpovídajícího věcnému břemenu se dle příslušných ustanovení zákona č. 235/2004 Sb., o dani z přidané hodnoty, ve znění pozdějších

předpisů, považuje den vystavení řádného daňového dokladu. Daňový doklad – faktura bude vystavena na fakturační společnost: EG.D, a.s. Povinná poznámka – uvedení čísla smlouvy na daňovém dokladu (faktuře): Úhrada věcného břemene dle smlouvy EG.D číslo PR-014330089517/001-ADS.

IV.

1. Veškeré náklady spojené s umístěním a provozováním zemního kabelového vedení NN, zemního kabelového vedení VN, telekomunikační sítě, uzemnění, rozpojovací skříně a sloupu na pozemcích uvedených v čl. I této smlouvy a zajištěním běžné údržby, provozu a odstraňováním poruch na těchto zařízeních se zavazuje hradit oprávněný z věcného břemene.
2. Oprávněný z věcného břemene je povinen písemně oznámit závázanému z věcného břemene zejména prostřednictvím Odboru správy a údržby majetku města Magistrátu města Prostějova každý vstup na jeho pozemky uvedené v čl. I této smlouvy, ke kterému je oprávněn ze zákona, a to před vstupem na tyto pozemky nebo bez zbytečného prodlení po vstupu na ně z důvodu odstranění havárie. Tato povinnost se nevztahuje na činnosti, které nejsou spojené s fyzickým zásahem do pozemků uvedených v čl. I této smlouvy.
3. Oprávněný z věcného břemene se zavazuje šetřit co nejvíce majetek závázaného z věcného břemene a v případě výkopových či jiných stavebních prací na pozemcích uvedených v čl. I této smlouvy v souvislosti s výstavbou, údržbou nebo opravami zemního kabelového vedení NN, zemního kabelového vedení VN, telekomunikační sítě, uzemnění, rozpojovací skříně a sloupu se zavazuje uvést tyto pozemky do stavu, v jakém byly před započítáním prací, či do řádného stavu.
4. V případě porušení některé z podmínek uvedených v odst. 2 a 3 tohoto článku se oprávněný z věcného břemene zavazuje zaplatit závázanému z věcného břemene náklady spojené s uvedením pozemků uvedených v čl. I této smlouvy do řádného stavu a smluvní pokutu ve výši 5.000 Kč v každém jednotlivém případě.

V.

Oprávněný z věcného břemene nabude právo odpovídající věcnému břemenu dle této smlouvy vkladem do katastru nemovitostí Katastrálního úřadu pro Olomoucký kraj.

VI.

1. Smluvní strany se dohodly, že správní poplatek spojený s podáním návrhu na povolení vkladu práva odpovídajícího věcnému břemenu dle této smlouvy do katastru nemovitostí vedeného u Katastrálního úřadu pro Olomoucký kraj uhradí oprávněný z věcného břemene.
2. Smluvní strany svými podpisy na této smlouvě potvrzují, že náklady na vyhotovení geometrického plánu, kterým jsou zaměřeny hranice věcného břemene dle této smlouvy, a náklady na zpracování znaleckého posudku na ocenění věcného břemene dle této smlouvy byly uhrazeny oprávněným z věcného břemene.

VII.

O zřízení věcného břemene dle této smlouvy rozhodl v souladu se zákonem č. 128/2000 Sb., o obcích (obecní zřízení), ve znění pozdějších předpisů, Odbor správy a údržby majetku města Magistrátu města Prostějova dne 30.06.2023 rozhodnutím č. 2023/180. Působnost rozhodovat o tomto právním jednání svěřila Odboru správy a údržby majetku města Magistrátu města Prostějova Rada města Prostějova na své schůzi konané dne 04.02.2014 usnesením č. 4126.

VIII.

1. Tato smlouva je vyhotovena v pěti vyhotoveních majících platnost originálu.
2. Všechny podepsané stejnopisy této smlouvy budou spolu se dvěma podepsanými návrhy na vklad v držení závázaného z věcného břemene.
3. Závázaný z věcného břemene předloží podepsanou smlouvu o zřízení věcného břemene v jednom vyhotovení Katastrálnímu úřadu pro Olomoucký kraj spolu s návrhem na vklad práva odpovídajícího věcnému břemenu dle této smlouvy do katastru nemovitostí, a to ve lhůtě do 10 pracovních dnů po připsání úhrady za zřízení věcného břemene dle této smlouvy na účet závázaného z věcného břemene.
4. Oprávněný z věcného břemene obdrží po podání návrhu na vklad práva odpovídajícího věcnému břemenu dle této smlouvy do katastru nemovitostí ze strany závázaného z věcného břemene jedno vyhotovení této smlouvy a tři vyhotovení této smlouvy včetně návrhu na vklad opatřeného podacím razítkem Katastrálního úřadu pro Olomoucký kraj si ponechá závázaný z věcného břemene.

IX.

Smluvní strany se vzájemně dohodly, že v případě, že úhrada za zřízení věcného břemene dle čl. III této smlouvy nebude připsána na účet zavázaného z věcného břemene ve lhůtě do 1 měsíce (povinnost je do 14 dnů) ode dne podpisu této smlouvy, má zavázaný z věcného břemene právo od této smlouvy jednostranně odstoupit. Odstoupení zavázaného z věcného břemene od této smlouvy je účinné dnem doručení odstoupení od smlouvy oprávněnému z věcného břemene.

X.

1. Pokud není v této smlouvě výslovně uvedeno jinak, řídí se vzájemné smluvní vztahy účastníků této smlouvy zákonem č. 89/2012 Sb., občanský zákoník, ve znění pozdějších předpisů.
2. Jakékoliv změny nebo doplňky této smlouvy lze činit jen písemnou dohodou obou smluvních stran.
3. Obě smluvní strany shodně prohlašují, že si tuto smlouvu před jejím podpisem přečetly a že byla uzavřena dobrovolně, po vzájemném projednání, na základě jejich pravé a svobodné vůle, určitě, vážně a srozumitelně, nikoliv pod nátlakem nebo v tísní za nápadně nevýhodných podmínek.
4. Tato smlouva nabývá platnosti dnem jejího podpisu oběma smluvními stranami a účinnosti dnem uveřejnění prostřednictvím registru smluv dle příslušných ustanovení zákona č. 340/2015 Sb., o zvláštních podmínkách účinnosti některých smluv, uveřejňování těchto smluv a o registru smluv (zákon o registru smluv), ve znění pozdějších předpisů.
5. Smluvní strany souhlasí s obsahem této smlouvy a na důkaz toho připojují níže své vlastnoruční podpisy.
6. Uzavřením této smlouvy povinnost uzavřít smlouvu o zřízení věcného břemene vyplývající ze Smlouvy o budoucí smlouvě o zřízení věcného břemene č. 2020/50/202 ze dne 03.07.2020 zaniká.

V Prostějově dne 31. 08. 2023

V BRNĚ dne 07-08-2023

za Statutární město Prostějov:

za společnost EG.D, a.s.:

.....
Ing. Milada Sokolová
1. náměstkyně primátora
Statutárního města Prostějova


.....
zástupce společnosti
EG.D, a.s.

VÝKAZ DOSAVADNÍHO A NOVÉHO STAVU ÚDAJŮ KATASTRU NEMOVITOSTÍ

Dosavadní stav			Nový stav												
Iní u parc. číslem	Výměra parcely		Druh pozemku Způsob využití	Označení pozemku parc. číslem	Výměra parcely		Druh pozemku Způsob využití	Typ stavby Způsob využití	Zpús. určení výměr	Porovnání se stavem evidence právních vztahů					
	ha	m ²			ha	m ²				Díl přechází z pozemku katastru nemovitostí	o dřívější poz. evidenci	Číslo listu vlastnictví	Výměra dílu		Označení dílu
												ha	m ²		
798/13										798/13		10001			
799/1										799/1		10001			
799/3										799/3		10001			
800/8										800/8		10001			
978										978		10001			
980/1										980/1		10001			
980/2										980/2		10001			

Oprávněný: dle listin

Druh věcného břemene: dle listin

<p>GEOMETRICKÝ PLÁN pro vymezení rozsahu věcného břemene k části pozemku</p>	<p>Geometrický plán ověřil úředně oprávněný zeměměřický inženýr:</p>	<p>Stejnopis ověřil úředně oprávněný zeměměřický inženýr:</p>
	Jméno, příjmení: Ing. Klára Chalupková	Jméno, příjmení: Ing. Martin Šklíba
	Číslo položky seznamu úředně oprávněných zeměměřických inženýrů: 2933/2021	Číslo položky seznamu úředně oprávněných zeměměřických inženýrů: 2785/2016
	Dne: 2. února 2023 Číslo: 136/2023	Dne: 1.6.2023 Číslo: 2738/2023
Náležitosti a přesnosti odpovídá právním předpisům.	Tento stejnopis odpovídá geometrickému plánu v elektronické podobě uloženému v dokumentaci katastrálního úřadu.	
<p>Vyhotovitel: ADITIS Rokytova 2667/20 615 00 Brno IČO: 26290821 www.aditis.cz</p>	<p>Katastrální úřad souhlasí s očištváním parcel</p>	<p>Ověření stejnopisu geometrického plánu v listinné podobě.</p>
<p>Číslo plánu: 1265-9445/2022</p> <p>Okres: Prostějov</p> <p>Obec: Prostějov</p> <p>Kat. území: Vrahovice</p> <p>Mapový list: Prostějov 2-6/32</p> <p>Dosavadním vlastníkům pozemků byla poskytnuta možnost seznámit se v terénu s průběhem navrhovaných nových hranic, které byly označeny předepsaným způsobem:</p>	<p>Ing. Kateřina Krajíčková KÚ pro Olomoucký kraj KP Prostějov PGP-167/2023-709 2023.02.09 09:39:50 +01'00'</p>	

Seznam souřadnic (S-JTSK)
Číslo bodu Souřadnice pro zápis do KN

Číslo bodu	Souřadnice pro zápis do KN		Kód kv.
	Y	X	
226-341	556422.59	113399.78	3
226-349	556445.67	1133407.03	3
226-667	556408.73	113396.02	3
227-374	556537.52	1133433.58	3
227-378	556500.82	1133423.05	3
229-43	556653.88	1133467.34	3
229-123	556613.38	1133455.38	3
242-48	556421.79	1133384.00	3
242-205	556440.05	1133305.14	3
242-266	556419.29	1133384.89	3
927-6	556614.54	1133455.73	3
927-7	556612.62	1133455.15	3
936-4	556614.22	1133455.63	3
1165-1	556408.21	1133395.89	3
1	556653.55	1133466.77	3
2	556653.41	1133467.20	3
3	556655.33	1133467.76	3
4	556656.09	1133465.99	3
5	556646.37	1133454.80	3
6	556645.35	1133462.45	3
7	556638.06	1133462.17	3
8	556644.41	1133464.25	3
9	556638.76	1133460.29	3
10	556637.72	1133462.03	3
11	556638.38	1133450.13	3
12	556614.62	1133455.47	3
13	556615.18	1133453.55	3
14	556612.96	1133454.05	3
15	556614.64	1133452.51	3
16	556613.42	1133452.09	3
17	556611.26	1133453.46	3
18	556611.86	1133451.56	3
19	556606.77	1133452.22	3
20	556607.33	1133450.30	3
21	556605.40	1133451.81	3
22	556604.12	1133449.33	3
23	556605.01	1133452.98	3
24	556603.08	1133452.44	3
25	556646.35	1133465.13	3
26	556644.39	1133464.55	3
27	556595.68	1133449.30	3
28	556596.51	1133448.50	3
29	556590.09	1133447.74	3
30	556595.12	1133447.06	3
31	556590.87	1133445.88	3
32	556589.35	1133447.32	3
33	556590.19	1133445.50	3
34	556588.43	1133446.99	3
35	556589.03	1133445.07	3
36	556585.27	1133446.18	3
37	556585.99	1133444.30	3
38	556584.37	1133445.72	3
39	556585.17	1133443.88	3
40	556582.08	1133444.91	3
41	556582.68	1133442.99	3
42	556577.38	1133443.67	3
43	556577.98	1133441.75	3
44	556573.71	1133442.32	3
45	556574.37	1133440.44	3
46	556571.65	1133441.62	3
47	556572.19	1133439.70	3
48	556569.20	1133441.06	3
49	556569.50	1133439.08	3
50	556568.06	1133440.97	3
51	556567.88	1133438.95	3
52	556566.86	1133441.28	3
53	556567.30	1133439.10	3
54	556565.20	1133440.00	3
55	556566.08	1133438.16	3
56	556561.04	1133439.01	3
57	556561.56	1133437.07	3
58	556557.89	1133438.05	3
59	556558.43	1133436.13	3
60	556549.68	1133436.82	3
61	556550.08	1133433.86	3
62	556548.23	1133435.64	3
63	556548.55	1133433.66	3
64	556536.83	1133431.38	3
65	556534.76	1133431.54	3
66	556535.29	1133433.01	3
67	556536.48	1133430.42	3
68	556533.57	1133430.40	3
69	556534.71	1133428.74	3
70	556532.45	1133429.87	3
71	556533.23	1133428.03	3
72	556529.43	1133428.77	3
73	556530.01	1133426.85	3
74	556527.23	1133428.24	3
75	556527.77	1133426.32	3

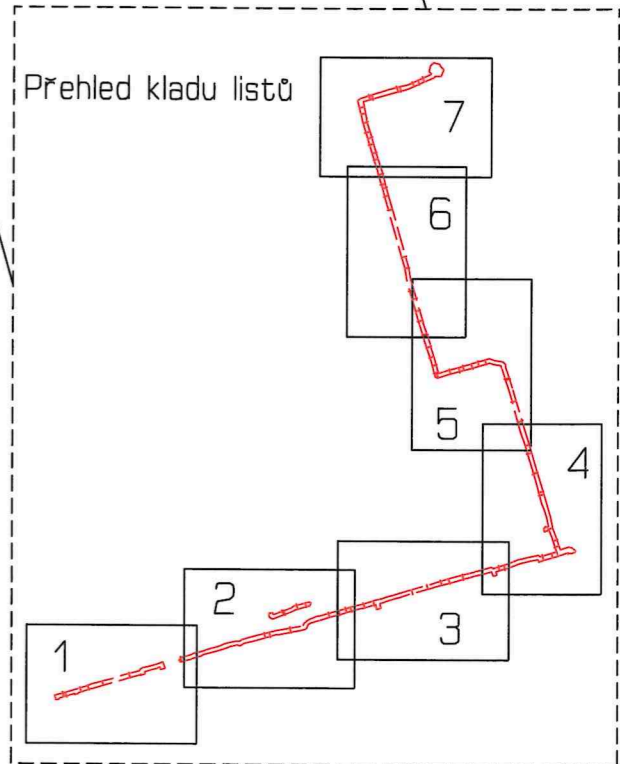
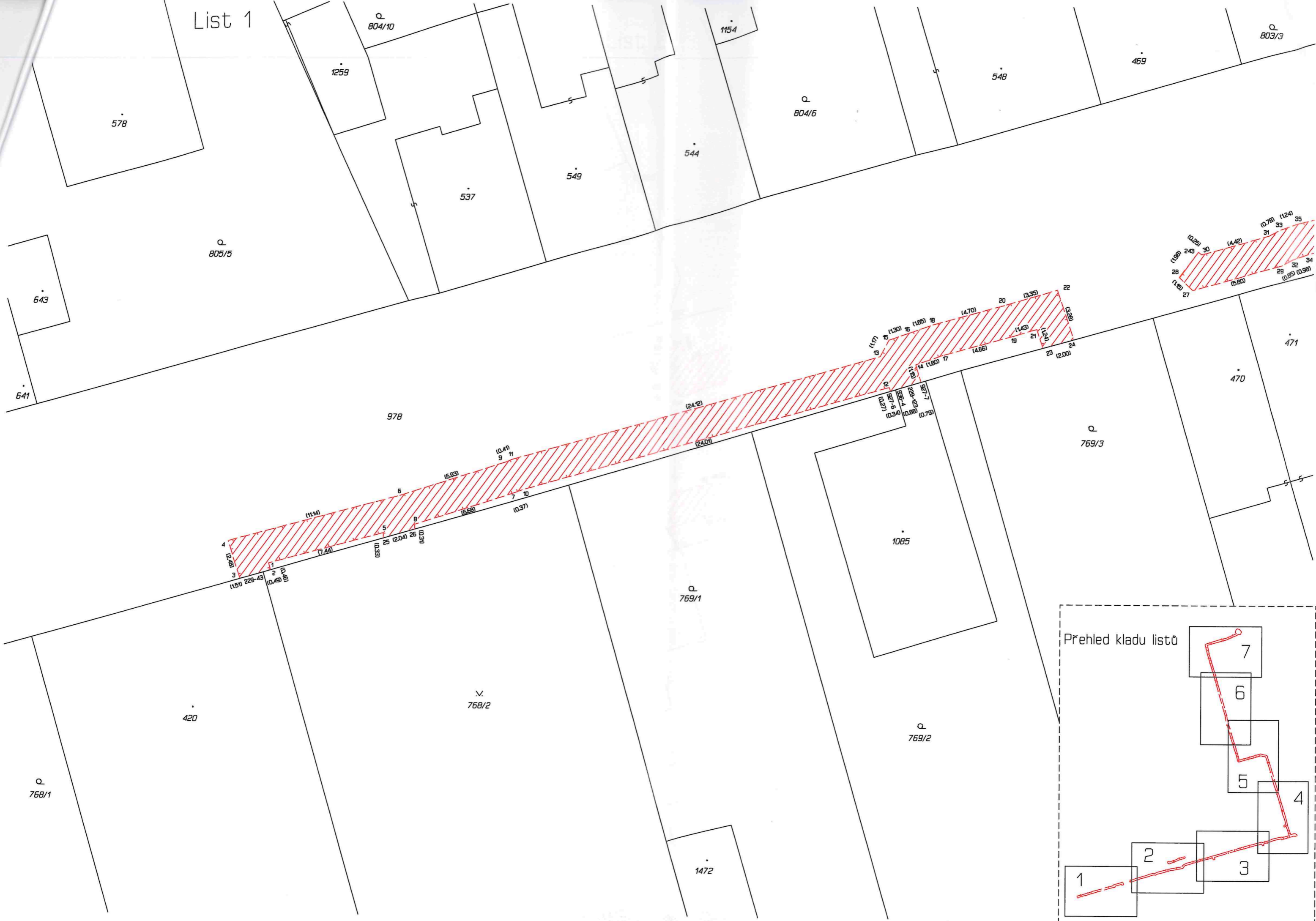
Seznam souřadnic (S-JTSK)
Číslo bodu Souřadnice pro zápis do KN

Číslo bodu	Souřadnice pro zápis do KN		Kód kv.
	Y	X	
76	556524.61	1133427.40	3
77	556525.17	1133425.48	3
78	556518.91	1133425.87	3
79	556519.45	1133423.95	3
80	556510.75	1133423.47	3
81	556511.25	1133421.53	3
82	556507.94	1133422.83	3
83	556508.44	1133420.89	3
84	556502.12	1133421.09	3
85	556501.69	1133418.87	3
86	556501.55	1133423.26	3
87	556500.20	1133420.52	3
88	556499.63	1133422.70	3
89	556498.20	1133419.93	3
90	556498.84	1133418.03	3
91	556496.66	1133419.33	3
92	556497.28	1133417.43	3
93	556493.57	1133418.49	3
94	556494.13	1133416.57	3
95	556489.47	1133417.19	3
96	556490.05	1133415.27	3
97	556471.71	1133412.16	3
98	556472.29	1133410.24	3
99	556465.13	1133410.03	3
100	556465.71	1133408.11	3
101	556454.59	1133407.12	3
102	556456.13	1133405.20	3
103	556449.52	1133405.67	3
104	556450.04	1133403.73	3
105	556446.63	1133404.95	3
106	556446.47	1133402.84	3
107	556445.62	1133403.27	3
108	556444.33	1133404.96	3
109	556443.86	1133406.46	3
110	556437.33	1133402.83	3
111	556437.99	1133400.95	3
112	556432.85	1133401.03	3
113	556433.47	1133399.13	3
114	556427.84	1133399.81	3
115	556428.34	1133397.87	3
116	556424.49	1133398.93	3
117	556424.09	1133396.75	3
118	556424.09	1133399.21	3
119	556423.03	1133397.51	3
120	556423.91	1133400.19	3
121	556422.04	1133399.29	3
122	556421.98	1133399.59	3
123	556416.26	1133397.69	3
124	556416.80	1133395.77	3
125	556409.36	1133395.69	3
126	556415.08	1133395.27	3
127	556407.82	1133393.17	3
128	556406.26	1133394.42	3
129	556406.03	1133395.33	3
130	556408.83	1133393.01	3
131	556410.08	1133393.21	3
132	556415.87	1133387.28	3
133	556413.33	1133394.07	3
134	556417.77	1133387.92	3
135	556416.83	1133384.23	3
136	556418.76	1133384.76	3
137	556420.08	1133383.31	3
138	556419.19	1133383.03	3
139	556421.15	1133383.72	3
140	556421.40	1133385.51	3
141	556420.60	1133382.94	3
142	556409.47	1133396.21	3
143	556418.34	1133378.39	3
144	556420.26	1133378.93	3
145	556419.50	1133374.46	3
146	556421.40	1133375.06	3
147	556420.50	1133371.51	3
148	556422.40	1133372.11	3
149	556423.23	1133362.24	3
150	556425.15	1133362.82	3
151	556426.33	1133352.02	3
152	556428.25	1133352.56	3
153	556427.11	1133349.01	3
154	556429.03	1133349.53	3
155	556429.02	1133342.35	3
156	556430.92	1133342.95	3
157	556430.68	1133337.44	3
158	556432.60	1133338.04	3
159	556436.31	1133317.44	3
160	556438.23	1133318.02	3
161	556439.97	1133306.36	3
162	556441.87	1133306.96	3
163	556441.41	1133304.05	3
164	556442.33	1133305.88	3

Seznam souřadnic (S-JTSK)
Číslo bodu Souřadnice pro zápis do KN

Číslo bodu	Souřadnice pro zápis do KN		Kód kv.
	Y	X	
165	556445.32	1133303.26	3
166	556445.84	1133305.20	3
167	556447.69	1133302.48	3
168	556447.73	1133304.58	3
169	556455.36	1133304.69	3
170	556454.80	1133306.61	3
171	556461.95	1133306.67	3
172	556461.39	1133308.59	3
173	556467.86	1133308.32	3
174	556467.26	1133310.24	3
175	556472.38	1133309.88	3
176	556472.56	1133312.06	3
177	556474.06	1133311.36	3
178	556474.46	1133302.07	3
179	556476.38	1133302.65	3
180	556476.36	1133296.45	3
181	556478.26	1133297.07	3
182	556479.78	1133285.61	3
183	556481.72	1133286.07	3
184	556479.91	1133284.78	3
185	556481.87	1133285.24	3
186	556481.72	1133278.94	3
187	556483.64	1133279.50	3
188	556485.84	1133264.31	3
189	556487.78	1133264.77	3
190	556486.91	1133258.96	3
191	556488.87	1133259.40	3
192	556496.30	1133225.72	3
193	556498.22	1133226.26	3
194	556498.20	1133219.12	3
195	556500.12	1133219.68	3
196	556499.94	1133213.33	3
197	556501.88	1133213.83	3
198	556500.11	1133212.56	3
199	556502.05	1133213.06	3
200	556501.21	1133208.83	3
201	556503.13	1133209.37	3
202	556503.50	1133201.62	3
203	556505.42	1133202.20	3
204	556505.69	1133194.29	3
205	556507.61	1133194.85	3
206	556507.38	1133188.43	6
207	556509.29	1133189.01	6
208	556507.38	1133187.21	3
209	556509.14	1133179.27	3
210	556509.58	1133187.62	3
211	556511.88	1133178.96	3
212	556510.42	1133177.56	3
213	556500.58	1133176.84	3
214	556501.60	1133175.06	3
215	556496.19	1133175.45	3
216	556496.75	1133173.53	3
217	556487.25	1133173.00	3
218	556487.93	1133171.12	3
219	556479.80	1133169.72	3
220	556480.60	1133167.88	3
221	556474.77	1133167.54	3
222	556476.49	1133166.11	3
223	556474.38	1133167.10	3
224	556477.65	1133164.66	3
225	556477.03	1133161.89	3
226	556475.21	1133160.59	3
227	556472.77	1133161.00	3
228	556470.50	1133163.82	3
229	556471.99	1133166.81	3
230	556552.96	1133427.51	3
231	556553.51	1133425.72	3
232	556551.59	1133425.14	3
233	556551.30	1133426.10	3
234	556551.67		

List 1



List 2



Q
803/4

Q
803/10

Q
803/11

803/1

Q
802/2

Q
803/3

Q
771/6

978

977

Q
1008

Q
770/6

470

471

425

319

321

298

299

300

340

339

458

1210

1209

576

1253

529

479

883

882

31

32

33

34

35

36

37

38

39

40

41

42

43

44

45

46

47

48

49

50

51

52

53

54

55

56

57

58

59

60

61

62

63

64

65

66

67

68

69

70

71

72

73

74

75

76

77

78

79

80

81

82

83

84

85

86

87

88

89

90

91

92

93

94

95

96

97

98

99

100

101

102

103

104

105

106

107

108

109

110

111

112

113

114

115

116

117

118

119

120

121

122

123

124

125

126

127

128

129

130

131

132

133

134

135

136

137

138

139

140

141

142

143

144

145

146

147

148

149

150

151

152

153

154

155

156

157

158

159

160

161

162

163

164

165

166

167

168

169

170

171

172

173

174

175

176

177

178

179

180

181

182

183

184

185

186

187

188

189

190

191

192

193

194

195

196

197

198

199

200

201

202

203

204

205

206

207

208

209

210

211

212

213

214

215

216

217

218

219

220

221

222

223

224

225

226

227

228

229

230

231

232

233

234

235

236

237

238

239

240

241

242

243

244

245

246

247

248

249

250

251

252

253

254

255

256

257

258

259

260

261

262

263

264

265

266

267

268

269

270

271

272

273

274

275

276

277

278

279

280

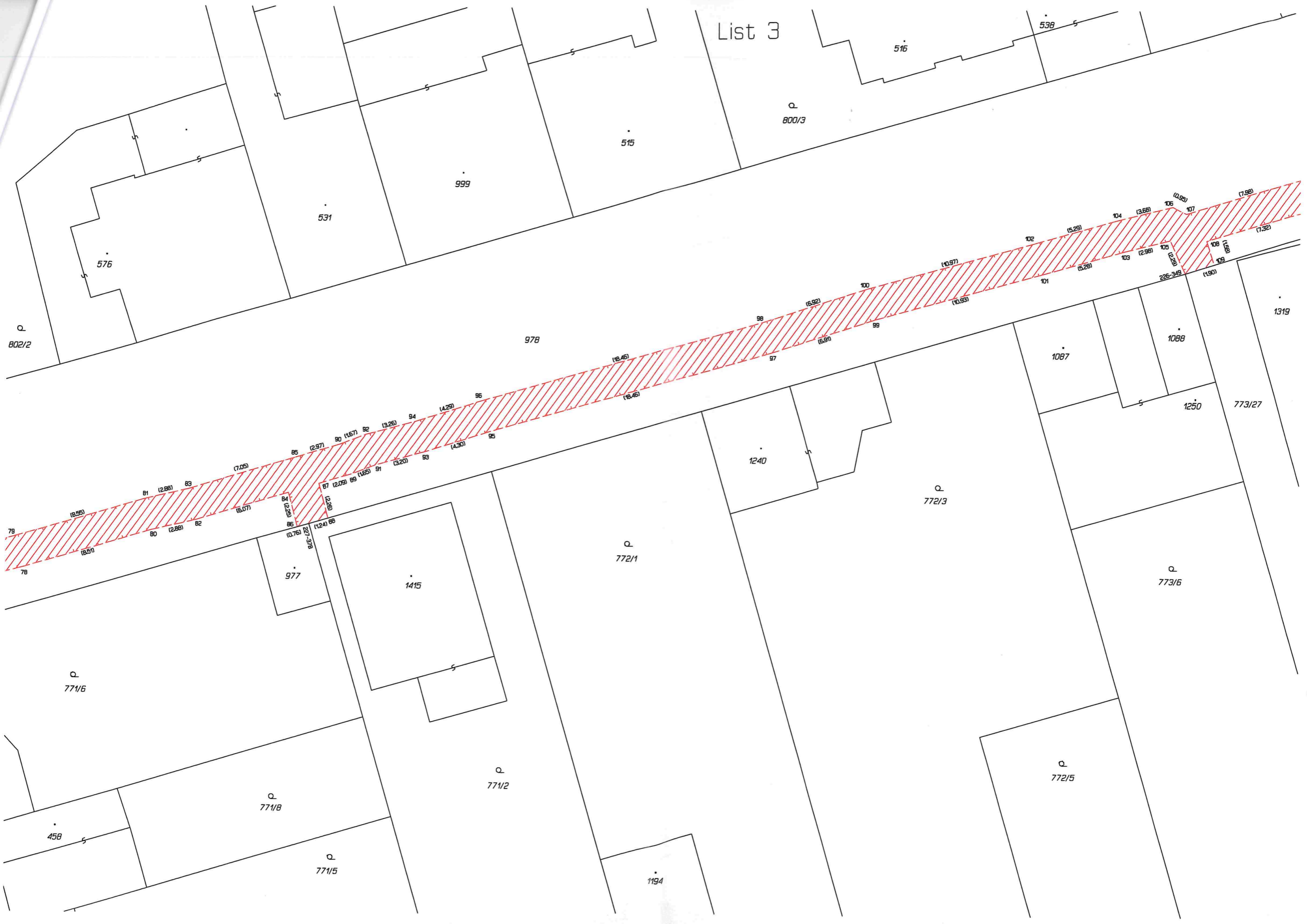
281

282

283

284

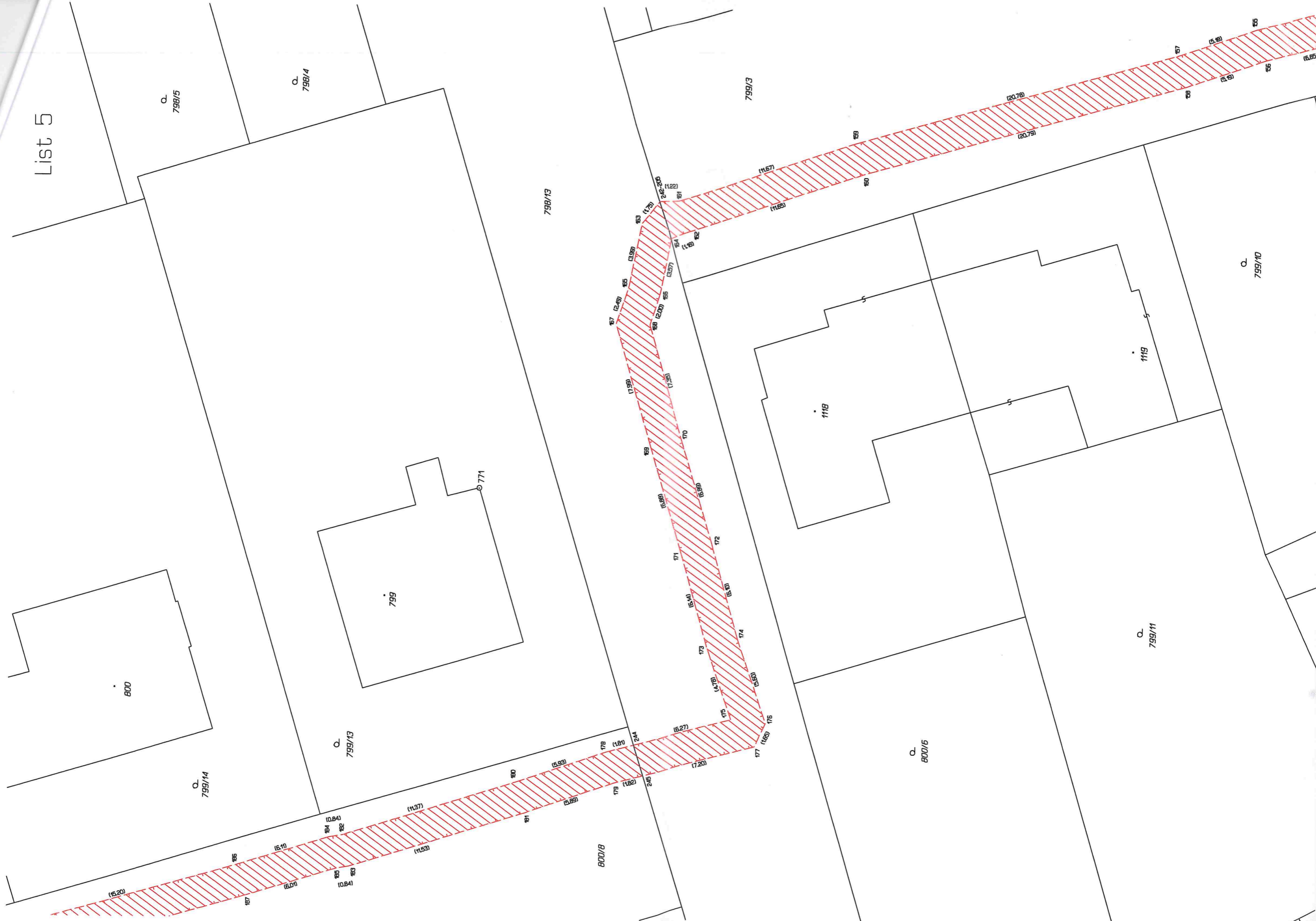
List 3



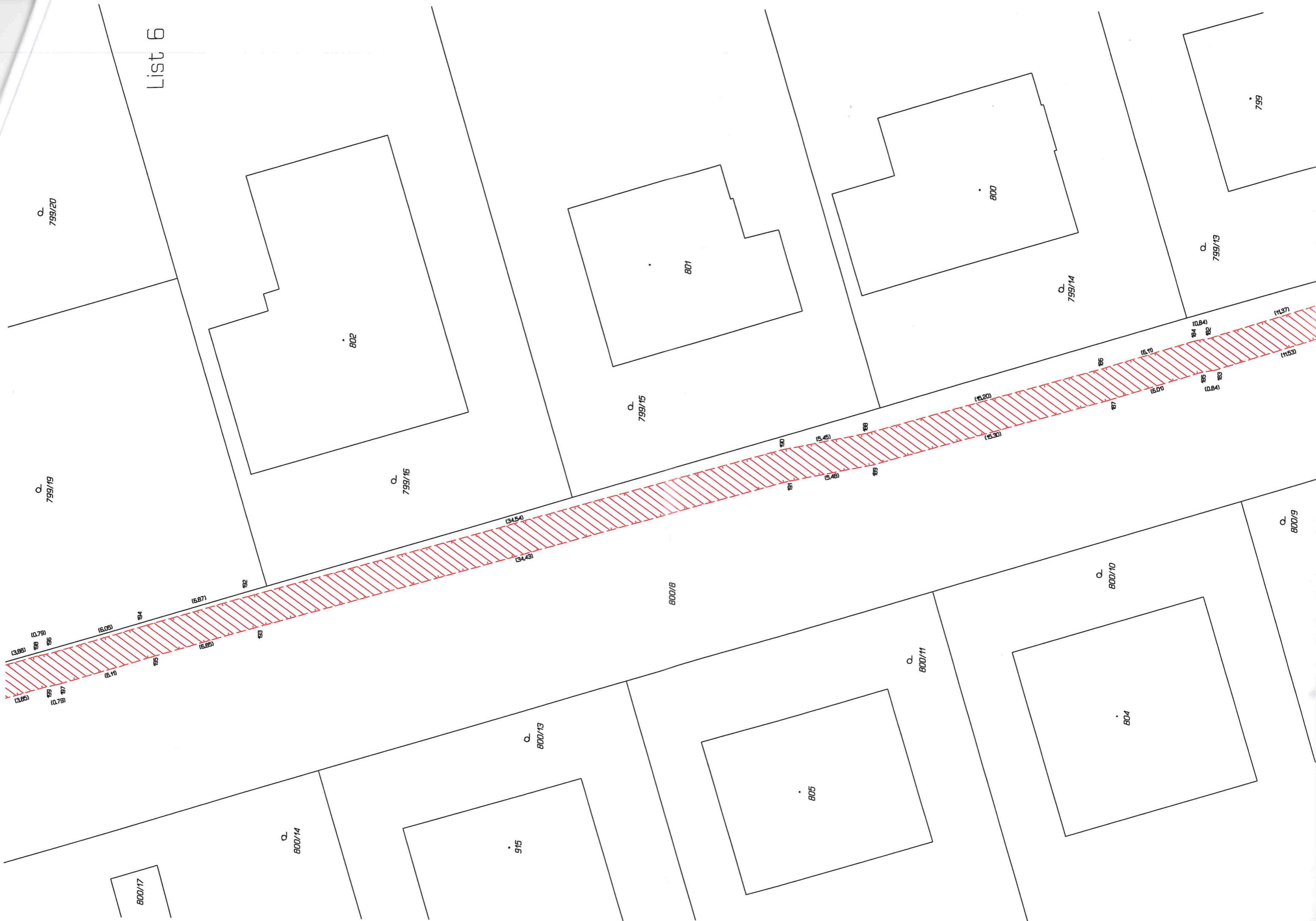
List 4



List 5



List 6



Q
799/20

Q
799/19

800/17

Q
800/14

Q
800/13

815

Q
800/13

(34.54)

(34.43)

Q
799/15

800/8

Q
800/11

805

Q
800/11

Q
799/14

Q
800/10

804

Q
799/13

Q
800/9

799

802

Q
799/16

801

800

806

(15.10)

804 (16.84)

802

(11.37)

(11.53)

(16.84)

803

(16.01)

807

(15.20)

(15.30)

808

(15.45)

809

(15.45)

801

800

(16.87)

894

(16.05)

896

(13.88)

895

(10.79)

(16.10)

895

(16.85)

893

892

(13.85)

(10.79)

899

(13.88)

List 7

