

DODATEK č. 5
K PACHTOVNÍ SMLOUVĚ
 ev.č. 1662/2014

uzavřený níže uvedeného dne, měsíce a roku podle § 2332 a násl. ve spojení s § 2201 a násl. zákona č. 89/2012 Sb., občanského zákoníku, v platném znění, mezi těmito smluvními stranami:

Město Vsetín,

se sídlem Svárov 1080, 755 01 Vsetín,

v této smlouvě zastoupené p. Jiřím Čunkem, starostou města

IČO: 00 304 450,

bankovní spojení: [REDAKCE]

jako propachtovatel na straně jedné

(dále jen „**propachtovatel**“)

a

Městské lesy Vsetín, s.r.o.,

se sídlem Semetín 2199, Vsetín,

v této smlouvě zastoupená [REDAKCE]

IČO: 476 780 54,

bankovní spojení: [REDAKCE]

zapsáno ve veřejném rejstříku právnických osob vedeném u Krajského soudu v Ostravě, spis. zn. C 4188

jako pachtýř na straně druhé

(dále jen „**pachtýř**“)

Společně též jako „**smluvní strany**“

I.

Úvodní ustanovení

- 1) **Smluvní prohlašují**, že dne 03.11.2014 spolu uzavřely Pachtovní smlouvu, na základě které **propachtovatel** přenechal **pachtýři** nemovitosti, a to lesní a další pozemky nacházející se v k.ú. Vsetín, k.ú. Jasanka, k.ú. Rokytnice u Vsetína, k.ú. Lhota u Vsetína a k.ú. Ratiboř u Vsetína (předmět pachtu). K takto uzavřené pachtovní smlouvě uzavřely následně její smluvní strany dne 30.04.2019 dodatek č.1, předmětem kterého byla specifikace podmínek provádění technického zhodnocení předmětu pachtu pachtýřem a dále specifikace prací a činností souvisejících s běžnou údržbou a opravami předmětu pachtu, včetně stanovení s tím souvisejícího finančního limitu a následně dne 05.12. 2019 dodatek č.2, dne 10.09.2021 dodatek č.3 a dne 10.03.2023 dodatek č.4, jejichž předmětem byly úpravy rozsahu předmětu pachtu (dále jen „**předmětná smlouva**“).

II. Změna pachtovní smlouvy

Smluvní strany se dohodly na následující změně **předmětné smlouvy** takto:

1) V článku I se odstavec (1) písm. a) mění takto:

- (1) **Propachtovatel** prohlašuje, že je výlučným vlastníkem níže specifikovaných nemovitostí, které jsou v katastru nemovitostí vedeném u Katastrálního úřadu pro Zlínský kraj, katastrální pracoviště Vsetín, zapsány na LV č. 10001 pro obec Vsetín, k.ú. Vsetín.

a) Lesní pozemky v k.ú. Vsetín

p.č.	m ²
1621	7349
5039	5708
8284/2	454
11073/1	165 169
13070	8471
13121	88 207
13125	217
13147	200
13214	282
13524	1 685
1623	3 790

p.č.	m ²
4700	6 970
7726	24 493
8886	614
11115	38 473
13119	5 619
13123	4 729
13126	282 682
13208	113
13222	487
10731	24 790

p.č.	m ²
4878	43 458
7802	3 045
9471/2	2 102
12625	3 014
13120	21 953
13124	7 719
13129	43 659
13209	430
13376	1 972
14797	3 752

III. Závěrečná ujednání


- (1) Ostatní ujednání **předmětné smlouvy** zůstávají nadále v platnosti a beze změny.
- (2) **Smluvní strany** prohlašují, že tento dodatek k **předmětné smlouvě** je vyjádřením jejich pravé, svobodné a vážné vůle, že jej považují za určitý a srozumitelný, tyto skutečnosti pak potvrzují jeho podpisem.
- (3) Tento dodatek k **předmětné smlouvě** je vyhotoven ve dvou vyhotoveních, každá **smluvní strana** obdrží po jednom jeho vyhotovení.
- (4) Záměr **propachtovatele** uzavřít tento dodatek k **předmětné smlouvě** byl zveřejněn na úřední desce MěÚ Vsetín v době od 03.07.2023 do 19.07.2023. **Propachtovatel** současně potvrzuje, že tento dodatek byl uzavřen v souladu se zákonem č. 128/2000 Sb. o obcích v platném znění a jsou splněny všechny podmínky pro jeho uzavření stanovené tímto předpisem (§41). Delegaci k uzavření tohoto dodatku k **předmětné smlouvě**

schválilo Zastupitelstvo města Vsetín na své schůzi konané dne 26.06.2023 usnesením č. 30/7/RM/2023.


- (5) Tento dodatek k **předmětné smlouvě** je platný podpisem obou **smluvních stran**. Účinnosti nabývá dnem jeho zveřejnění v registru smluv.
- (6) **Pachtýř** bere na vědomí, že město Vsetín je povinný subjekt k poskytování informací dle zákona č. 106/1999 Sb., o svobodném přístupu k informacím a zákona č. 340/2015 Sb., o registru smluv (dále „registr smluv“). **Pachtýř** souhlasí se zpřístupněním či zveřejněním celého tohoto dodatku k **předmětné smlouvě** v jeho plném znění, jakož i všech jednání a okolností s jeho uzavřením souvisejících. Tento dodatek podléhá povinnosti zveřejnění v registru smluv.

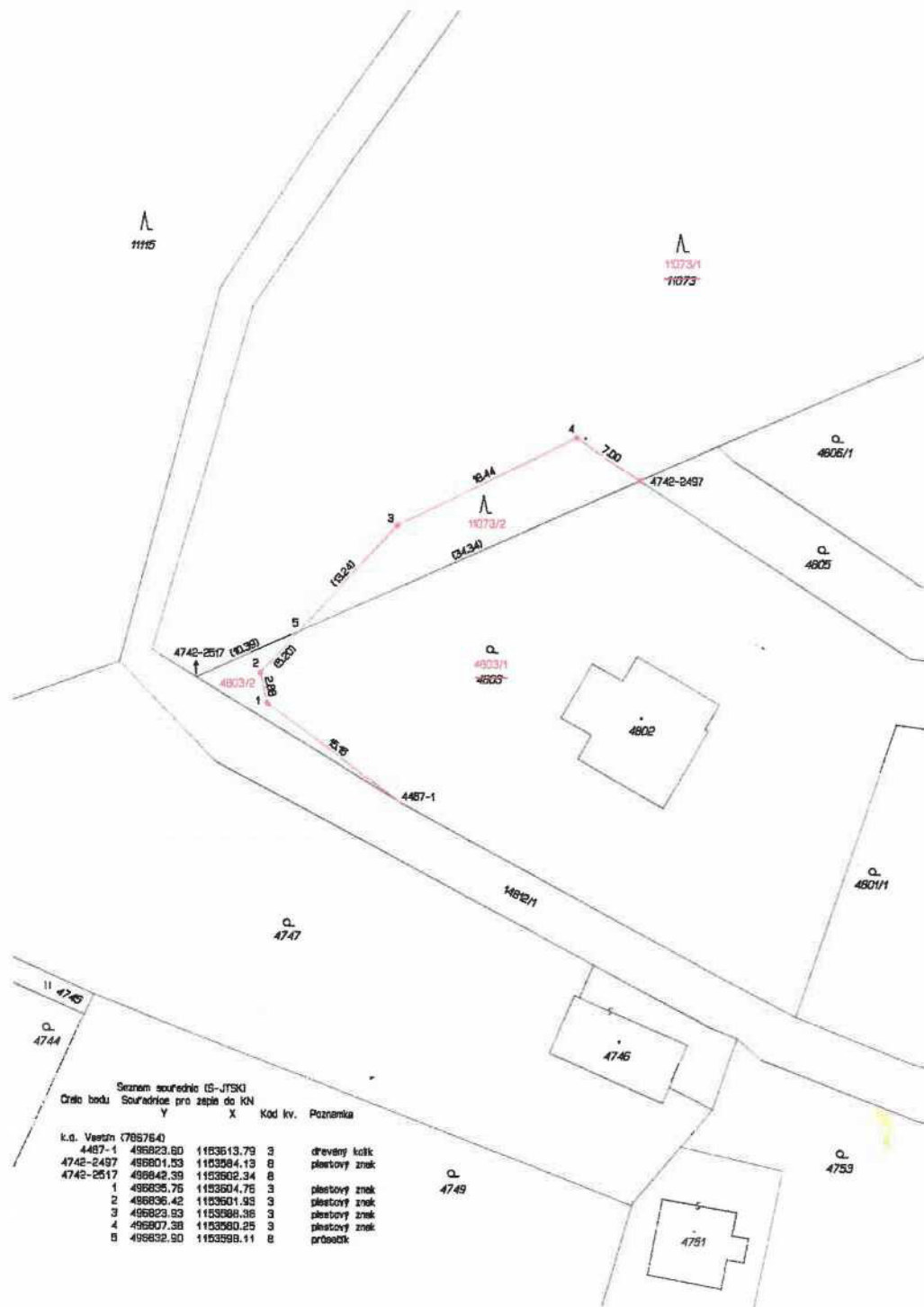
- **Příloha č. 1:** geometrický plán č. 8510-51/2023

Ve Vsetíně dne 01. 09. 2023



Ve Vsetíně dne 28. 08. 2023





Seznam souřadnic (S-JTSK)
Číslo bodu Souřadnice pro zepř. do KN

k.s.	Vestib (785754)	X	Y	Kod kv.	Poznámka
4487-1	496823.80	1183613.79	3		dřevný kolík
4742-2497	496801.53	1183984.13	8		plastový znak
4742-2517	496842.39	1183902.34	8		
1	496835.76	1183604.76	3		plastový znak
2	496836.42	1183601.93	3		plastový znak
3	496823.93	1183988.36	3		plastový znak
4	496807.38	1183980.25	3		plastový znak
8	496832.90	1183998.11	8		průběžník

VÝKAZ DOSAVADNÍHO A NOVÉHO STAVU ÚDAJŮ KATASTRU NEMOVITOSTÍ													
Dosavadní stav			Nový stav										
Označení pozemku parcelním číslem	Výměra parcely		Druh pozemku	Označení pozemku parcelním číslem	Výměra parcely		Druh pozemku	Typ stavby	Porovnání se stavem evidence právních vztahů				
	ha	m ²			Způsob využití	ha			m ²	Způsob využití	Způsob využití	Díl přechází z pozemku označeného v katastru nemovitostí	Číslo listu vlastnic.
4803	16	71	zahrad.	4803/1	16	37	zahrad.		0	4803	6255	16	37
				4803/2		34	ostat.pl.		0	4803	6255		34
11073	16	53	lezní poz.	11073/1	16	51	lezní poz.		0	11073	10001	16	51
				11073/2		1	lezní poz.		0	11073	10001		1
	16	69			16	69							

Výkaz údajů o boritovaných půdně ekologických jednotkách (BPEJ) k parcelám nového stavu										
Parcelní číslo podle		Kód BPEJ	Výměra		BPEJ na dluh parcely	Parcelní číslo podle		Výměra		BPEJ na dluh parcely
katastru nemovitostí	zjednodušené evidence		ha	m ²		katastru nemovitostí	zjednodušené evidence	ha	m ²	
4803/1		64168	16	37						

GEOMETRICKÝ PLÁN pro rozdělení pozemků		Geometrický plán ověřil úředně oprávněný zeměměřičský inženýr:	Strojopis ověřil úředně oprávněný zeměměřičský inženýr:
Jméno, příjmení: [signature]		Jméno, příjmení: [signature]	Jméno, příjmení: [signature]
Číslo polohy staničních úseků: 1058/1995		Číslo polohy staničních úseků: 1058/1995	Číslo polohy staničních úseků: 1058/1995
Dne: 18.5.2023		Číslo: 111/2023	Dne: 24.5.2023
Náležitosti a přenosy odpovídá převzatému předpisům.		Tento strojopis odpovídá geometrickému plánu v elektronické podobě uloženému v dokumentu katastrálního úřadu.	
Vyhotovitel: [signature]		Ověření strojopisu geometrického plánu v listinné podobě: [signature]	
Číslo plánu: 8510-31/2023		Kraj: Středočeský kraj	
Okres: Vsetín		Obec: Vsetín	
Obec: Vsetín		PGP: PGP-406/2023-810	
Kat. území: Vsetín		2023.05.24 14:39:08 +02'00'	
Mapový list: Vsetín 8-6/34			
Důležité upozornění: Průběžník byl položen podle údajů z výkazu o souřadnicích a přibližně podle nových nálezů, které byly omezeny předepisováním vzhledem k viz. seznamu souřadnic.			