

DODATEK č. 1 KE SMLouvĚ O PACHTU – POZEMKY V DOBÝVACÍM PROSTORU Č. 3/2020/105 ze dne 15. 11. 2019

Lesy České republiky, s.p.

se sídlem Přemyslova 1106/19, Nový Hradec Králové, 500 08 Hradec Králové

IČO: 421 96 451

DIČ: CZ42196451

zapsaný v obchodním rejstříku vedeném Krajským soudem v Hradci Králové, oddíl AXII, vložka 540

zastoupený: Ing. Daliborem Šafaříkem, Ph.D., generálním ředitelem

bankovní spojení: Komerční banka, a.s.,
číslo účtu: 19-703100227/0100(dále jako „*propachtovatel*“) na straně jedné

a

EUROVIA Kamenolomy, a.s.

se sídlem Londýnská 637/79a, Liberec XI-Růžodol I., 460 01 Liberec

IČO: 270 96 670

DIČ: CZ27096670


zapsaná v obchodním rejstříku vedeném Krajským soudem v Ústí nad Labem, oddíl B, vložka 1594

zastoupená: Martinem Pekáčkem, předseda správní rady a Michaellem Jungem,
místopředsedou správní radybankovní spojení: Komerční banka, a.s.,
číslo účtu: 20102311/0100adresa pro zasílání elektronické fakturace: [REDACTED](dále jako „*pachtýř*“) na straně druhé(propachtovatel a pachtýř dále též společně jako „*smluvní strany*“ a každý jednotlivě jako „*smluvní strana*“)uzavírají níže uvedeného dne, měsíce a roku tento Dodatek č. 1 k Pachtovní smlouvě – pozemky v dobývacím prostoru č. 3/2020/105 ze dne 15. 11. 2019 (dále jen „*dodatek*“):**I.****Změna smlouvy**

1. Tímto dodatkem se nahrazuje článek I. smlouvy odstavce 1., 2., 3. a 4, které nově zní:

1. Propachtovatel prohlašuje, že má právo hospodařit k níže uvedeným pozemkům, které jsou ve vlastnictví České republiky, a to:

Číslo pozemku	Druh pozemku	Výměra v m ²	Propachtovaná výměra v m ²	Katastrální území	LV	Obec
st. 152	zast. plocha a nádvoří			Heřmanice u Oder	121	Heřmanice u Oder
část 574/1	lesní pozemek			Heřmanice u Oder	121	Heřmanice u Oder
část 574/2	lesní pozemek			Heřmanice u Oder	121	Heřmanice u Oder
574/12	ostatní plocha			Heřmanice u Oder	121	Heřmanice u Oder
574/13	ostatní plocha			Heřmanice u Oder	121	Heřmanice u Oder
574/14	ostatní plocha			Heřmanice u Oder	121	Heřmanice u Oder
574/15	ostatní plocha			Heřmanice u Oder	121	Heřmanice u Oder
575	ostatní plocha			Heřmanice u Oder	121	Heřmanice u Oder
584	ostatní plocha			Heřmanice u Oder	121	Heřmanice u Oder
část 627/1	lesní pozemek			Heřmanice u Oder	121	Heřmanice u Oder
část 627/2	lesní pozemek			Heřmanice u Oder	121	Heřmanice u Oder
627/6	ostatní plocha			Heřmanice u Oder	121	Heřmanice u Oder
část 642/1	lesní pozemek			Heřmanice u Oder	121	Heřmanice u Oder
část 847/1	lesní pozemek			Heřmanice u Oder	121	Heřmanice u Oder
847/14	ostatní plocha			Heřmanice u Oder	121	Heřmanice u Oder
847/15	ostatní plocha			Heřmanice u Oder	121	Heřmanice u Oder
847/16	ostatní plocha			Heřmanice u Oder	121	Heřmanice u Oder
568/1	ostatní plocha			Jakubčovice nad Odrou	678	Jakubčovice nad Odrou



č. j.: MěÚO/02558/2012, právní moc dne 22. 2. 2012, dočasně odňata z pozemku určeného k plnění funkcí lesa, a to **do 31. 12. 2024**. Toto rozhodnutí jako příloha č. 4 nedílnou součástí této smlouvy.

Část pozemku p. č. 847/1 o výměře [REDACTED] m² v k. ú. Heřmanice u Oder je na základě rozhodnutí Městského úřadu Odry, odboru životního prostředí ze dne 8. 7. 2009, zn.: ŽP/1109/09/Hr/221.1R, právní moc dne 25. 7. 2009, je dočasně odňata z pozemku určeného k plnění funkcí lesa, a to **do 24. 7. 2026**. Toto rozhodnutí jako příloha č. 5 nedílnou součástí této smlouvy.

Část pozemku p. č. 847/1 o výměře [REDACTED] m² v k. ú. Heřmanice u Oder je na základě rozhodnutí Krajského úřadu Moravskoslezského kraje, odboru životního prostředí a zemědělství ze dne 7. 9. 2009, č. j.: MSK 151428/2009, právní moc dne 30. 9. 2009, dočasně odňata z pozemku určeného k plnění funkcí lesa, a to **do 31. 12. 2024**. Toto rozhodnutí jako příloha č. 6 nedílnou součástí této smlouvy.

Pozemek p. č. 592 o výměře [REDACTED] m² a pozemek p. č. 609/2 o výměře [REDACTED] m², vše v k. ú. Jakubčovice nad Odrou, jsou na základě rozhodnutí Krajského úřadu Moravskoslezského kraje, odboru životního prostředí a zemědělství ze dne 10. 7. 2008, č. j.: MSK 83080/2008, právní moc dne 31. 7. 2008, dočasně odňaty z pozemku určeného k plnění funkcí lesa, a to **do 31. 12. 2023**. Toto rozhodnutí jako příloha č. 8 nedílnou součástí této smlouvy.

Smluvní strany se dohodly, že od účinnosti tohoto dodatku se ruší příloha č. 7.

3. Propachtovatel se zavazuje přenechat na základě této smlouvy předmět pachtu uvedený

v odst. 1. tohoto článku o celkové propachtované výměře [REDACTED] m² do pachtu pachtýři k dočasnému úplatnému užívání a požívání s tím, že pachtýř se zavazuje předmět pachtu využívat výlučně za účelem provádění hornické činnosti k těžbě výhradního ložiska melafyru a k činností s danou těžbou souvisejících v dobývacím prostoru Heřmanice u Oder, ev. č. 7 1017 na základě výpisu z evidence dobývacích prostorů vydaným Obvodním báňským úřadem pro území krajů Moravskoslezského a Olomouckého ze dne 11. 7. 2013, č. j.: SBS/20476/2013/OBÚ-05/464/Ing.Ka. Výpis z evidence dobývacích prostorů je jako příloha č. 9 nedílnou součástí této smlouvy.

4. Smluvní strany prohlašují, že hranice předmětu pachtu jsou jim spolehlivě známy a nevzbuzují jakýchkoli pochybností. Předmět pachtu je zakreslen do zákresu s názvem lom Jakubčovice – mapa pachtu Lesy České republiky, s.p., se stavem k 10. 5. 2023. Zákres je jako příloha č. 10 nedílnou součástí této smlouvy.

Smluvní strany se dohodly, že původní příloha č. 10 se ke dni účinnosti tohoto dodatku v plném rozsahu nahrazuje novou přílohou č. 10, která je jako příloha č. 10 nedílnou součástí této smlouvy.

2. Tímto dodatkem se nahrazuje článek II. smlouvy odstavec 2., který nově zní:

2. Předmětem podnikání pachtýře je mimo jiné hornická činnost v rozsahu ustanovení zák. č. 61/1988 Sb., ve znění pozdějších předpisů, a to na základě oprávnění

Obvodního báňského úřadu pro území krajů Libereckého a Vysočina, č. j.: 23467/2014 číslo organizace 270 k hornické činnosti ze dne 19. 8. 2014. Toto oprávnění je jako příloha č. 14 nedílnou součástí této smlouvy.

Smluvní strany se dohodly, že původní příloha č. 14 z důvodu změny přílohy oprávnění, se ke dni účinnosti tohoto dodatku v plném rozsahu nahrazuje novou přílohou č. 14, která je jako příloha č. 14 nedílnou součástí této smlouvy.

3. Tímto dodatkem se nahrazuje článek III. smlouvy odstavec 1., který nově zní:

1. Propachtovatel na základě této smlouvy přenechává pachtýři a pachtýř od propachtovatele přebírá do dočasného úplatného užívání a požívání předmět pachtu uvedený v čl. I. odst. 1. této smlouvy o celkové propachtované výměře [REDAKCE] m², jak je vymezena v příloze č. 10 této smlouvy, a to **do 31. 12. 2023**. Výše uvedené pachtovné bylo stanoveno dohodou a pachtýř se zavazuje částku odpovídající výše ujednanému pachtovnému uhradit propachtovateli i za období požívání a užívání předmětu pachtu před účinností tohoto dodatku, konkrétně za užívání a požívání předmětu pachtu již **od 10. 5. 2023**; užívání a požívání předmětu pachtu od 10. 5. 2023 pachtýř mimo jiné potvrzuje podpisem tohoto dodatku. Úhrada za užívání předmětu pachtu v období od 10. 5. 2023 do účinnosti tohoto dodatku bude pachtýřem zaplacená propachtovateli společně s běžným pachtovným ve smyslu článku IV. odstavce 3 této smlouvy.

4. Tímto dodatkem se nahrazuje článek IV. smlouvy odstavec 1., který nově zní:

1. Pachtýř se zavazuje platit propachtovateli za předmět pachtu pachtovné dle skutečného způsobu využití předmětných pozemků, a to:

a) plochy aktivní (přímo využívané)

jsou to plochy s aktivními těžebními řezy (území přímo zasažené dobýváním ložiska nerostů) a souvisejícími manipulačními prostory s hornickou činností, skryté plochy, aktivní skládky vytěžených a upravených nerostů, veškeré komunikace využívané přímo pro hornickou činnost, plochy s technologickým zařízením a plochy s provozními objekty

b) plochy neaktivní (nepřímo využívané plochy)

jsou to plochy odlesněné, ochranné valy, deponie skrývek, neaktivní skládky dříve vytěžených a upravených nerostů, rekultivované plochy, které nedosáhly stavu zajištění lesního porostu v souladu s § 2 odst. 8 vyhlášky č. 456/2021 Sb., kterou se stanoví podrobnosti o přenosu semen a sazenic lesních dřevin, o evidenci o původu reprodukčního materiálu a podrobnosti o obnově lesních porostů a o zalesňování

pozemků vyhlášených za pozemky určené k plnění funkcí lesa, ve znění pozdějších předpisů, a nebyly písemným protokolem předány zpět pronajímateli k užívání - 5 [REDACTED] m².

Uvedené pachtovné bude pro rok **2024** povýšeno o míru inflace dosaženou v roce 2023. Takto ujednané pachtovné bylo stanoveno dohodou.

Výměra pozemků dle rozlišení způsobu využití jsou uvedeny v Soupisu propachtovaných pozemků – Plán využití pozemků pro rok 2023 na výhradním ložisku Jakubčovice nad Odrou, který je jako příloha č. 17 nedílnou součástí této smlouvy.


Celkové roční pachtovné za předmět pachtu nájmu uvedený v čl. I. odst. 1. této smlouvy činí [REDACTED] č (slovy: [REDACTED] korun českých).

II.

Závěrečná ustanovení

1. Tento dodatek nabývá platnosti dnem jeho podpisu oběma smluvními stranami. Pokud tento dodatek podléhá povinnosti uveřejnění dle zákona č. 340/2015 Sb., o zvláštních podmínkách účinnosti některých smluv, uveřejňování těchto smluv a o registru smluv (zákon o registru smluv), ve znění pozdějších předpisů, nabývá účinnosti dnem jeho uveřejnění v souladu se zmíněným zákonem; smluvní strany pro tyto případy vyjadřují svůj souhlas s uveřejněním celého znění dodatku včetně metadat, a to v rozsahu a způsobem stanoveným zákonem. V ostatních případech tento dodatek nabývá účinnosti dnem jeho podpisu oběma smluvními stranami.
2. Zastupuje-li každou ze smluvních stran osoba oprávněná za ni jednat, jež disponuje platným uznávaným elektronickým podpisem ve smyslu zákona č. 297/2016 Sb., o službách vytvářejících důvěru pro elektronické transakce, ve znění pozdějších předpisů, je tento dodatek uzavírán elektronicky. V ostatních případech se dodatek uzavírá v listinné podobě a je vyhotoven v počtu 4 stejnopisů, z nichž po dvou vyhotoveních obdrží každá ze smluvních stran.
3. Nedílnou součástí tohoto dodatku jsou tyto přílohy:
 - Příloha č. 10 - Zákres s názvem lom Jakubčovice – mapa pachtu Lesy České republiky, s.p., se stavem k 10. 5. 2023
 - Příloha č. 14 - Oprávnění Obvodního báňského úřadu pro území krajů Libereckého a Vysočina, č. j.: 23467/2014 číslo organizace 270 k hornické činnosti ze dne 19. 8. 2014
 - Příloha č. 17 - Soupis propachtovaných pozemků – Plán využití pozemků pro rok 2023 na výhradním ložisku Jakubčovice nad Odrou

V Hradci Králové, dne: 03 -07- 2023



Ing. Dalibor Šafařík, Ph.D.
generální ředitel
Lesy České republiky, s.p.


[41]
Králové

V Liberci, dne: _____

Za pachtýře:




Martin Pekáček
předseda správní rady
EUROVIA Kamenolomy, a.s.



Michael Junge
místopředsedou správní rady
EUROVIA Kamenolomy, a.s.



 vráceno k 9. 5. 2023
část 847/1 4 397 m²



OBVODNÍ BÁŇSKÝ ÚŘAD
území krajů Libereckého a Vysočina

Na základě žádosti, která je zaevidována dne 30. července 2014 pod č.j. SBS 23467/2014, podle ustanovení § 5 odst. 2 zákona č. 61/1988 Sb., o hornické činnosti, výbušninách a o státní báňské správě, ve znění pozdějších předpisů, podle ustanovení § 1 odst. 2 vyhlášky č. 15/1995 Sb., o oprávnění k hornické činnosti a činnosti prováděné hornickým způsobem, jakož i k projektování objektů a zařízení, které jsou součástí těchto činností, ve znění pozdějších předpisů, a podle ustanovení § 151 odst. 1 zákona č. 500/2004 Sb., správní řád, ve znění pozdějších předpisů,

vydává

OPRÁVNĚNÍ
k hornické činnosti

č.j. 23467/2014 č.o. 270

pro:

Obchodní jméno: EUROVIA Kamenolomy, a.s.

Sídlo: Londýnská 637/79a, Liberec XI-Růžodol, 460 01 Liberec

Identifikační číslo: 270 96 670

Předmět činnosti:

Hornická činnost v souladu s ustanovením § 2

- písm. b) – otvírka, příprava a dobývání výhradních ložisek,*
- písm. c) – zřizování, zajišťování a likvidace důlních děl a lomů,*
- písm. d) – úprava a zušlechťování nerostů prováděné v souvislosti s jejich dobýváním,*
- písm. e) – zřizování a provozování odvalů, výsypek a odkališť při činnostech uvedených v písmenech a) až d)*



zákona č. 61/1988 Sb., o hornické činnosti, výbušninách a o státní báňské správě, ve znění pozdějších předpisů, jakož i projektování a navrhování objektů a zařízení, které jsou jejich součástí.

Odborně způsobilí zaměstnanci:

Odborně způsobilí zaměstnanci jsou uvedeni v příloze, která je nedílnou součástí tohoto rozhodnutí.

Tímto rozhodnutím se zároveň ruší oprávnění vydané Obvodním báňským úřadem v Liberci pod č.j. 32247/2010, č.o. 250 dne 25. října 2010.

V Liberci 19. srpna 2014





OBVODNÍ BÁŇSKÝ ÚŘAD

pro území krajů Libereckého a Vysočina

Příloha k oprávnění č.j. SBS 23467/2014 č.o. 270 a 271 ze dne 19. srpna 2014

Seznam odborně způsobilých osob organizace EUROVIA Kamenolomy, a.s. se sídlem Londýnská 637/79a, Liberec-Růžodol I, 460 01 Liberec, ve smyslu vyhlášky č. 298/2005 Sb., o požadavcích na odbornou kvalifikaci a odbornou způsobilost při hornické činnosti nebo činnosti prováděné hornickým způsobem a o změně některých právních předpisů, ve znění pozdějších předpisů, jako příloha k rozhodnutí Obvodního báňského úřadu pro území krajů Libereckého a Vysočina č.j. SBS 23467/2014, č.o. 270 a 271 ze dne 19. srpna 2014, který je aktualizován na základě žádosti organizace zaevidované na Obvodním báňském úřadu pro území krajů Libereckého a Vysočina dne 5. ledna 2021 pod č.j. SBS 00160/2021.

██████████

██████████, narozen ██████████ Havířov – Podlesí, osvědčení č.j. ██████████ 3 č.o. 382 vydal Obvodní báňský úřad v Liberci dne 22. května 2008

██████████, narozen ██████████ Liberec 10, osvědčení č.j. SBS ██████████; č.o.:537 vydal Obvodní báňský úřad pro území krajů Libereckého a Vysočina dne 11. července. 2016; osvědčení č.j.: SBS 03202/2018/244 vydal Český báňský úřad v Praze dne 7. března 2018

██████████ narozen ██████████ Vlastějovice, osvědčení č.j. ██████████. 328 vydal Obvodní báňský úřad v Liberci dne 21. října 2003

██████████, narozen ██████████ Semily osvědčení č.j. SBS ██████████ č.o.412 vydal Obvodní báňský úřad v Liberci dne 27. června 2011 (20. června 2016 provedena změna adresy trvalého pobytu)

██████████ narozen ██████████ Plzeň, osvědčení č.j. SBS ██████████ vydal Obvodní báňský úřad pro území krajů Plzeňského a Jihočeského dne 17. dubna 2015

██████████, narozen ██████████, bytem ██████████ Plzeň, osvědčení č.j. ██████████ vydal Obvodní báňský úřad v Plzni dne 29. 3. 2005, osvědčení č.j. 1518/III/97/148 vydal Český báňský úřad v Praze dne 18. prosince 1997

I ██████████, narozen ██████████ 1, bytem ██████████ Václavovice ; osvědčení č.j. ██████████ vydal Český báňský úřad v Praze dne 20. ledna 2012

██████████ narozen ██████████ bytem ██████████ Švihov ; osvědčení č.j. ██████████ vydal Obvodní báňský úřad v Plzni dne 22. března 2011

██████████; narozen ██████████ bytem ██████████ Odry, osvědčení č.j. ██████████; č.o. 117/2012 vydal Obvodní báňský úřad pro území krajů Moravskoslezského a Olomouckého dne 4. října 2012

██████████, narozen ██████████, bytem ██████████ osvědčení č.j. 2 ██████████ 0 vydal Obvodní báňský úřad v Liberci dne 21. října 2003

██████████á, narozena ██████████; bytem ██████████ Vysoká Pec, osvědčení č.j. ██████████ vydal Obvodní báňský úřad pro území kraje Karlovarského dne 13. listopadu 2015

██████████l, narozen ██████████ bytem ██████████ Doksy, osvědčení č.j. SBS 0 ██████████ vydal Obvodní báňský úřad pro území krajů Libereckého a Vysočina dne 2. dubna 2012

I ██████████, narozena ██████████, bytem ██████████ Kravaře, osvědčení č.j. ██████████ vydal Obvodní báňský úřad v Liberci dne 1. června 1998

██████████, narozen ██████████ Chotěšov u Vrbičan, ██████████ Chotěšov, osvědčení ██████████ ev. č. 2348 vydal Obvodní báňský úřad pro území kraje Ústeckého dne 14. listopadu 2012; osvědčení č.j. ██████████6 vydal Český báňský úřad v Praze dne 2. listopadu 2016

██████████ narozen ██████████ bytem ██████████ Plzeň, osvědčení č.j. 4 ██████████ vydal OBÚ v Plzni dne 23. března 2007, osvědčení č.j. ██████████ vydal Český báňský úřad v Praze dne 4. června 2008

██████████a, narozen ██████████3, bytem ██████████ Plzeň, osvědčení č.j. SBS ██████████ vydal Obvodní báňský úřad pro území krajů Plzeňského a Jihočeského dne 25. června 2014

██████████k, narozen 19. května 1974, bytem ██████████9 Chlumeck, osvědčení č.j. ██████████ ev. č. 1034 vydal Obvodní báňský úřad v Mostě dne 22. prosince 1999, osvědčení č.j. ██████████ ev.č. 177 vydal Český báňský úřad v Praze dne 27. května 2004

██████████ narozen ██████████, bytem ██████████ Hradec Králové; osvědčení č.j. ██████████2 vydal Obvodní báňský úřad v Trutnově dne 12. května 2011

██████████a, narozen ██████████, bytem ██████████ Liberec, osvědčení č.j. ██████████, č. o. 209 vydal Obvodní báňský úřad v Liberci dne 7. listopadu 1996, osvědčení č.j. ██████████ vydal Český báňský úřad v Praze dne 26. dubna 2000

██████████ narozena ██████████ Sokolov, osvědčení č.j. ██████████ vydal Obvodní báňský úřad pro území kraje Karlovarského dne 7. prosince 2018

I ██████████ narozen ██████████1, bytem ██████████ Václavovice; osvědčení č.j. ██████████ N; č.o. 130/2011 vydal Obvodní báňský úřad v Ostravě dne 23. srpna 2011

██████████, narozen ██████████ bytem ██████████ Plzeň, osvědčení č.j. ██████████ vydal Obvodní báňský úřad v Plzni dne 23. března 2007

██████████, narozen ██████████ Chlumeck, osvědčení č.j. ██████████ ev. č. 1514 vydal Obvodní báňský úřad v Mostě dne 21. prosince 2004

██████████, narozen ██████████ Hradec Králové; osvědčení č.j. ██████████ vydal Obvodní báňský úřad v Trutnově dne 12. května 2011

██████████ narozen ██████████ bytem ██████████ Liberec, osvědčení č.j. ██████████0 vydal Obvodní báňský úřad v Liberci dne 7. října 1996

██████████a, narozen ██████████, bytem ██████████ Klučov-Lstiboř, osvědčení č.j.: ██████████ č. o.:541 vydal Obvodní báňský úřad pro území krajů Libereckého a Vysočina dne 24. října 2016

██████████
I ██████████, narozen ██████████ bytem ██████████ Havířov – Podlesí, osvědčení č.j. ██████████ č.o. 363 vydal Obvodní báňský úřad v Liberci dne 10. května 2007

██████████ a, narozen ██████████ bytem ██████████ Plzeň, osvědčení č.j. ██████████ vydal Obvodní báňský úřad v Plzni dne 25. března 2005

██████████, narozen ██████████ bytem ██████████ Václavovice; osvědčení č.j. ██████████ vydal Český báňský úřad v Praze dne 20. ledna 2012

██████████ c, narozen ██████████ bytem ██████████ Plzeň, osvědčení č.j. 494/07/06/3 vydal Obvodní báňský úřad v Plzni dne 23. března 2007

██████████ narozen ██████████ bytem ██████████ Chlumecko, osvědčení č.j. ██████████ v. č. 1515 vydal Obvodní báňský úřad v Mostě dne 21. prosince 2004

██████████ narozen ██████████ 2 Hradec Králové; osvědčení č.j. ██████████ vydal Obvodní báňský úřad v Trutnově dne 12. května 2011

██████████ a, narozen ██████████ bytem ██████████ Liberec, osvědčení č.j. ██████████ č.o. 211 vydal Obvodní báňský úřad v Liberci dne 7. října 1996

██████████
██████████ narozen ██████████ bytem ██████████ Plzeň, osvědčení č.j. ██████████ ev. č. ██████████ vydal Obvodní báňský úřad pro území krajů Plzeňského a Jihočeského dne 21. prosince 2020

██████████ o, narozen ██████████ bytem ██████████ Liberec 10, osvědčení č.j. ██████████ 8; vydal Český báňský úřad v Praze dne 7. března 2018

V Liberci 27. ledna 2021

██████████ zástupce povereného predsedy úradu

10. 5. 2023- 30. 6. 2023

Soupis propachtovaných pozemků
s právem hospodařit pro Lesy České republiky, s.p. propachtovaných společnosti EUROVIA Kamenolomy, a.s.
Plán využití pozemků pro rok 2023 na výhradním ložisku Jakubčovice nad Odrou

Katastrální území	Pozemek p. č.	Výměra propacht. pozemků v m ²	Výměra plochy		
			aktivní	neaktivní	rozdíl
Heřmanice u Oder	st.152				0
	část 574/1				0
	574/2				0
	574/12				0
	574/13				0
	574/14				0
	574/15				0
	575				0
	584				0
	627/1				0
	část 627/2				0
	627/6				0
	část 642/1				0
	část 847/1				0
	847/14				0
	847/15				0
847/16				0	
Jakubčovice nad Odrou	568/1				0
	581/2				0
	588/3				0
	592				0
	609/1				0
	609/2				0
	730				0
Heřmánky nad Odrou	415/4				0
	431				0
	440				0
Celkem propachtovaná výměra :					0
10.05.2023					0