

Smlouva o zřízení věcného břemene služebnosti

č.j. OLP/2135/2023

č.sml.: 7700103101_1/VB

uzavřena podle ustanovení § 1257-1266 a § 1299 - 1302 zákona č. 89/2012 Sb., občanský zákoník, ve znění pozdějších právních předpisů a v souladu s § 59 zákona č. 458/2000 Sb., o podmínkách podnikání a o výkonu státní správy v energetických odvětvích a o změně některých zákonů (energetický zákon), ve znění pozdějších předpisů a podle ustanovení

mezi smluvními stranami



Liberecký kraj

Sídlo: U Jezu 642/2a, 461 80 Liberec 2
IČO: 70891508
DIČ: CZ70891508
bankovní spojení: Komerční banka, a.s. Liberec
číslo účtu: 19-7964100227/0100
zastoupený **Martinem Půtou**, hejtnanem kraje

jako strana povinná z věcného břemene (dále jen „**povinný**“)

a


GasNet, s.r.o.

Sídlo: Klíšská 940/96, Klíše, 400 01 Ústí nad Labem
zapsaná v obchodním rejstříku vedeném Krajským soudem v Ústí nad Labem, oddíl C, vložka 23083
IČO: 27295567
DIČ: CZ27295567
bankovní spojení: 
číslo účtu: 

zastoupena na základě plné moci společností:

GasNet Služby, s.r.o.

Sídlo: Plynárenská 499/1, Zábřdovice, 602 00 Brno
zapsána v obchodním rejstříku u Krajského soudu v Brně, oddíl C, vložka 57165
IČO: 27935311
DIČ: CZ27935311
zastoupena na základě plné moci:


jako strana oprávněná z věcného břemene (dále jen „**oprávněný**“)

I.

Povinný prohlašuje, že je vlastníkem:

- **pozemku p.č. 2326/1**, ostatní plocha, způsob využití silnice, ev.č. II/286, **pozemku p.č. 2340/1**, ostatní plocha, způsob využití silnice, ev.č. II/284, nacházejících se v katastrálním území Lomnice nad Popelkou, obec Lomnice nad Popelkou, zapsané

v katastru nemovitostí u Katastrálního úřadu pro Liberecký kraj, Katastrální pracoviště Semily na listu vlastnictví číslo 750,

- **pozemku p.č. 1150/2**, ostatní plocha, způsob využití silnice, ev.č. II/286, nacházející se v katastrálním území Lomnice nad Popelkou, obec Lomnice nad Popelkou, zapsaný v katastru nemovitostí u Katastrálního úřadu pro Liberecký kraj, Katastrální pracoviště Semily na listu vlastnictví číslo 3507 (dále jen „**Pozemky**“).

II.

Oprávněný vybuďoval na základě územního souhlasu s umístěním stavby vydaného Městským úřadem Lomnice nad Popelkou, správním odborem, oddělením stavební úřad, pod zn.: PD 2674/2021 ze dne 09.07.2021 a uvedl na základě kolaudačního souhlasu s užíváním stavby pod č.j. PD 4707/2021 ze dne 30.11.2021 a předávacího protokolu ze dne 14.10.2021, stavbu plynárenského zařízení „**REKO MS Lomnice n.P – Kampelíkova +1, číslo stavby 7700103101**“ (dále také „**PZ**“).

Skutečná poloha uložené stavby PZ je vyznačena v geometrickém plánu č. 2815-1824/2021 ze dne 20.1.2022 vyhotovený firmou Geodetická kancelář Dvořáček, Chýnovská 1917/9, Tábor (dále jen „**geometrický plán pro vyznačení věcného břemene**“).

III.

- (1) V souladu s čl. I. odst. (5) smlouvy o budoucí smlouvě o zřízení služebnosti a souhlasu se zřízením stavby č.j. OLP/1208/2021, ev.č. 7700103101_5/BVB ze dne 05.05.2021 uzavřené mezi povinným a oprávněným (dále jen „**SBVB**“) zřizuje povinný ve prospěch oprávněného věcné břemeno ve smyslu služebnosti (dále jen „**věcné břemeno**“) spočívající v oprávnění:
 - a) zřídit a provozovat PZ včetně jeho příslušenství na Pozemcích v rozsahu dle geometrických plánů pro vyznačení věcného břemene, které jsou nedílnou součástí této smlouvy.
 - b) vstupovat a vjíždět na Pozemky v souvislosti se zřízením, stavebními úpravami, opravami, provozováním a odstraněním PZ.
- (2) Povinný zřizuje věcné břemeno pro oprávněného na dobu existence PZ.
- (3) Oprávněný pro sebe přijímá shora uvedená práva odpovídající věcnému břemenu a povinný na sebe bere povinnost tato práva strpět.

IV.

- (1) Povinný prohlašuje a činí nesporným, že si je vědom všech omezení, která jsou se zřízením a provozováním PZ spojena, a že nebude bránit vstupu a vjezdu na Pozemky při výkonu práv oprávněného, vyplývajících z věcného břemene.
- (2) Práva a povinnosti smluvních stran týkající se vstupu a vjíždění na Pozemky v souvislosti se zřizováním a provozováním PZ včetně jeho příslušenství upravuje zákon č. 458/2000 Sb. v platném znění, o podmínkách podnikání a o výkonu státní správy v energetických odvětvích a o státní energetické inspekci.

V.

- (1) Věcné břemeno se sjednává úplatně. Výše úplaty za zřízení věcného břemene vyplývá ze způsobu zásahu do Pozemků. Její výše se řídí platným Ceníkem jednorázových úhrad za zřízení věcného břemene schváleným usnesením Rady Libereckého kraje, platným ke dni podpisu SBVB (dále jen „Ceník“). Výše úplaty je podle nákresu trasy stavby PZ na geometrickém plánu [čl. II. odst. (2)] vypočítána takto:

Údaje dle SBVB č.j. OLP/1208/2021:

Stavební úkony	Výměra	Jednorázová sazba	Cena
podélné uložení do vozovky	96,5 m	1.000 Kč/m	96.500 Kč
podélné uložení do vozovky, protlak, překop – rekonstrukce	1x případ	1.000 Kč/případ	1.000 Kč
1x protlak do 0,15 m	9,5 m	200 Kč/m	1.900 Kč
3x protlak do 0,15 m cel.	27,5 m	200 Kč/m	5.500 Kč
překop	3x případ	9.000 Kč/případ	27.000 Kč
křížení, uloř. do nezpevněné části	6x případ	1.500 Kč/případ	9.000 Kč

Údaje dle geometrického plánu č. 2815-1824/2021 – dle přesného zaměření:

Stavební úkony	Výměra	Jednorázová sazba	Cena
podélné uložení do vozovky	96,5 m	1.000 Kč/m	96.500 Kč
podélné uložení do vozovky, protlak, překop – rekonstrukce (33 m)	1x případ	1.000 Kč/případ	1.000 Kč
překop	5x případ	9.000 Kč/případ	45.000 Kč
křížení, uloř. do nezpevněné části	7x případ	1.500 Kč/případ	10.500 Kč

Celková úplata činí částku **153.000 Kč** (slovy: *sto padesát tři tisíc korun českých*) (dále jen „Úplata“).

- (2) Liberecký kraj je plátcem daně z přidané hodnoty (dále jen „DPH“). K Úplatě je připočteno 21% DPH. Celková Úplata s DPH tedy činí **185.130 Kč** (slovy: *sto osmdesát tři tisíc sto třicet korun českých*).
- (3) Částku **170.489 Kč** (včetně 21% DPH) uhradili na základě čl. I odst. (8) SBVB oprávněný dne 26. 5. 2021.
- (4) Vzhledem k tomu, že skutečný zásah Stavbou do majetku Povinného je dle geometrického plánu větší než tak, jak byl vypočítán v čl. I. odst. (1) SBVB, a zároveň takto vzniklý rozdíl přesáhl o více než 5 % částku Úplaty, uhradí **Oprávněný vzniklý rozdíl ve výši 14.641 Kč** (slovy: *čtrnáct tisíc šest set čtyřicet jedna koruny české*) do 30 dnů ode dne uzavření smlouvy o zřízení služebnosti bezhotovostním převodem na bankovní účet Povinného č. 19-7964100227/0100 vedený u KB Liberec, VS 14213523. Oprávněný bere na vědomí, že návrh na vklad práva odpovídajícího věcnému břemenu služebnosti nebude podán před úhradou tohoto rozdílu.

VI.

- (1) Povinný prohlašuje, že Pozemky, které mají být zatíženy věcným břemenem, jsou bez právních vad a neexistují žádné okolnosti, které by mohly v budoucnu bránit řádnému využívání práva odpovídajícímu věcnému břemeni, které se má k Pozemkům zřídit vyjma níže uvedeného:
 - věcná břemena uvedená ve výpisu z katastru nemovitostí listu vlastnictví č. 750 pro katastrální území Lomnice nad Popelkou ke dni 11.05.2023, které tvoří nedílnou součást této smlouvy.
- (2) Oprávněný prohlašuje, že byl s touto právní vadou seznámen a že bude plně respektovat práva ostatních oprávněných z majetkových práv k cizí věci.
- (3) Náklady spojené s běžným udržováním Pozemků ponese povinný.

VII.

- (1) Pokud v důsledku existence stavby PZ, příp. její opravy nebo údržby vznikne ze strany oprávněného, a to i nezaviněně, povinnému škoda, ponese náklady na její odstranění oprávněný, případně zajistí nápravu v celém rozsahu.
- (2) Nesnese-li záležitost při náhlém poškození stavby PZ odkladu, obstará její opravu oprávněný i bez předchozího projednání s povinným; oprávněný povinnému však neprodleně písemně oznámí zahájení a ukončení provádění opravy, její místo označí a zabezpečí. Po skončení prací uvede oprávněný Pozemky na vlastní náklad do předešlého stavu a nahradí případnou škodu způsobenou provedením prací, případně zajistí nápravu v plném rozsahu.
- (3) Pokud v důsledku budoucích rekonstrukcí nebo oprav silnice umístěné na Pozemcích vznikne ze strany povinného na stavbě PZ škoda, a to i nezaviněně, ponese náklady na její odstranění povinný, avšak pouze za předpokladu, že při realizaci stavby PZ bylo dodrženo minimální krytí dle norem.

VIII.

- (1) Věcné břemeno podle této smlouvy vzniká vkladem práva do katastru nemovitostí. Návrh na vklad podá povinný.
- (2) Správní poplatek za vklad práva odpovídajícího věcnému břemeni uhradí oprávněný.

IX.

Na základě této smlouvy lze provést vklad do katastru nemovitostí na list vlastnictví uvedený v čl. I. této smlouvy u Katastrálního úřadu pro Liberecký kraj, Katastrální pracoviště Liberec takto:

V části C LV:

Věcné břemeno ve prospěch GasNet, s.r.o., IČ 27295567, se sídlem Klíšská 940/96, Klíše, 400 01 Ústí nad Labem, spočívající v oprávnění:

- a) zřídit a provozovat plynárenské zařízení včetně jeho příslušenství na částech Pozemků,

- b) vstupovat a vjíždět na Pozemky v souvislosti se zřízením, stavebními úpravami, opravami, provozováním a odstraněním plynárenského zařízení, vše v rozsahu dle geometrického plánu č. 2815-1824/2021.

Věcné břemeno se zřizuje na dobu existence plynárenského zařízení.

Ostatní beze změny.

X.

- (1) Smluvní strany prohlašují, že tato smlouva byla sepsána podle jejich pravé a svobodné vůle, žádná z nich ji neuzavírala v tísní ani za nápadně nevýhodných podmínek.
- (2) Smlouva je vyhotovena v pěti stejnopisech. Oprávněný po podpisu smlouvy obdrží jedno vyhotovení, povinný tři vyhotovení. Jedno vyhotovení je určeno pro řízení u příslušného katastrálního úřadu.
- (3) Schvalovací doložka ve smyslu § 23 odst. (1) zákona č. 129/2000 Sb., o krajích: Na základě usnesení Rady Libereckého kraje č. 2387/17/RK vyplývajícího z § 59 odst. 4 zákona č. 129/2000 Sb., o krajích (krajské zřízení), kterým rada svěřila působnost rozhodovat o smlouvách o zřízení a zániku věcného břemene hejtmánovi kraje, rozhoduje v těchto záležitostech hejtmán kraje. Ověřená kopie tohoto usnesení je založena ve sbírce listin příslušného katastrálního úřadu.
- (4) Smlouva vstupuje v platnost dnem podpisu všech smluvních stran.
- (5) Smlouva nabývá účinnosti dnem uveřejnění v registru smluv v souladu s § 6 odst. 1 zákona o registru smluv.
- (6) Tato smlouva včetně jejích případných dodatků podléhá uveřejnění v registru smluv dle zákona číslo 340/2015 Sb., o zvláštních podmínkách účinnosti některých smluv, uveřejňování těchto smluv a o registru smluv (zákon o registru smluv), ve znění pozdějších předpisů (dále jen „zákon o registru smluv“).
- (7) Smlouvu bez zbytečného odkladu, nejpozději do pracovních 10 dnů od uzavření smlouvy, uveřejní povinný. Při uveřejnění je povinný povinen postupovat tak, aby nebyla ohrožena doba zahájení plnění ze smlouvy, pokud si ji smluvní strany sjednaly, případně vyplývá-li z účelu smlouvy. Pro uveřejnění opravy platí ustanovení tohoto článku o uveřejnění obdobně.
- (8) Smluvní strany prohlašují, že tato smlouva neobsahuje obchodní tajemství, jež by nebylo možné uveřejnit.
- (9) Povinný zajistí, aby při uveřejnění této smlouvy nebyly uveřejněny informace, které nelze uveřejnit podle platných právních předpisů (osobní údaje zaměstnanců oprávněného, jejich pracovní pozice a kontakty, telefonické i emailové adresy, apod.) a dále, aby byly znečitelněny podpisy osob zastupujících smluvní strany.

XI.

GasNet, s.r.o. je, ve smyslu Nařízení Evropského parlamentu a Rady (EU) 2016/679 ze dne 27. 4. 2016 o ochraně fyzických osob v souvislosti se zpracováním osobních údajů a o volném pohybu těchto údajů a o zrušení směrnice 95/46/ES (obecné nařízení o ochraně osobních údajů), správcem osobních údajů subjektů údajů. Informace o jejich zpracování vyžadované platnými právními předpisy, včetně jejich rozsahu a účelu zpracování, přehledu práv a povinností GasNet, s.r.o. a aktualizovaného seznamu zpracovatelů osobních údajů, jsou zveřejněny na webové stránce GasNet, s.r.o. (www.gasnet.cz/cs/informace-o-zpracovani-osobnich-udaju) a při uzavírání smlouvy nebo kdykoli v průběhu jejího trvání budou subjektu údajů poskytnuty na jeho vyžádání, adresované písemně na adresu sídla GasNet, s.r.o. nebo do jeho datové schránky ID rdxxhzt.

V Liberci dne 14.08.2023

V Hradci Králové dne 01.08.2023

Povinný: Liberecký kraj

Oprávněný: GasNet, s.r.o.

.....
Martin Půta
hejtman Libereckého kraje



Příloha:

- geometrický plán č. 2815-1824/2021 ze dne 20.01.2023
- list vlastnictví č. 750
- list vlastnictví č. 3507

VÝPIS Z KATASTRU NEMOVITOSTÍ
prokazující stav evidovaný k datu 11.05.2023 14:35:00

Vyhотовeno bezúplatně dálkovým přístupem pro účel: Správa majetku, č.j.: olp pro Krajský úřad Libereckého kraje

Okres: CZ0514 Semily

Obec: 577308 Lomnice nad Popelkou

Kat.území: 686751 Lomnice nad Popelkou

List vlastnictví: 750

V kat. území jsou pozemky vedeny ve dvou číselných řadách (St. = stavební parcela)

A Vlastník, jiný oprávněný	Identifikátor	Podíl
----------------------------	---------------	-------

Vlastnické právo

Liberecký kraj, U Jezu 642/2a, Liberec IV-Perštýn, 46001 70891508
Liberec

Správa nemovitostí ve vlastnictví kraje

Krajská správa silnic Libereckého kraje, příspěvková 70946078
organizace, České mládeže 632/32, Liberec VI-Rochlice,
46006 Liberec

ČÁSTEČNÝ VÝPIS

B Nemovitosti

Pozemky

Parcela

Výměra[m2]

Druh pozemku

Způsob využití

Způsob ochrany

2326/1 11002 ostatní plocha

silnice

ochranné pásmo
vodního zdroje
2.stupně

2340/1 7086 ostatní plocha

silnice

B1 Věcná práva sloužící ve prospěch nemovitostí v části B - **Bez zápisu**

C Věcná práva zatěžující nemovitosti v části B včetně souvisejících údajů

Typ vztahu

o **Věcné břemeno (podle listiny)**

- zřízení a provozování vodovodní přípojky a právo vstupu a vjezdu za účelem údržby a provádění oprav

- vymezené geom.plánem.č. 2090-31/2010

Oprávnění pro

Parcela: 1239/1

Povinnost k

Parcela: 2340/1

Listina Smlouva o zřízení věcného břemene - bezúplatná OLP/2587/2011 ze dne 03.10.2011. Právní účinky vkladu práva ke dni 06.10.2011.

V-2268/2011-608

Pořadí k datu podle právní úpravy účinné v době vzniku práva

o **Věcné břemeno (podle listiny)**

zřízení a provozování odvodnění, právo vstupu a vjezdu za účelem údržby a oprav, vymezené geom.plánem č. 2123-589/2011

Oprávnění pro

Parcela: 2345/2

Povinnost k

Parcela: 2326/1

Listina Smlouva o zřízení věcného břemene - úplatná OLP/487/2012 ze dne 13.03.2012. Právní účinky vkladu práva ke dni 19.03.2012.

V-506/2012-608

Pořadí k datu podle právní úpravy účinné v době vzniku práva

o **Věcné břemeno zřizování a provozování vedení**

distribuční soustavy dle čl.II. smlouvy, vymezené geometrickým plánem č.2150-33/2012

VÝPIS Z KATASTRU NEMOVITOSTÍ
prokazující stav evidovaný k datu 11.05.2023 14:35:00

Okres: CZ0514 Semily

Obec: 577308 Lomnice nad Popelkou

Kat.území: 686751 Lomnice nad Popelkou

List vlastnictví: 750

V kat. území jsou pozemky vedeny ve dvou číselných řadách (St. = stavební parcela)

Typ vztahu

Oprávnění pro

ČEZ Distribuce, a. s., Teplická 874/8, Děčín IV-
Podmokly, 40502 Děčín, RČ/IČO: 24729035

Povinnost k

Parcela: 2340/1

Listina Smlouva o zřízení věcného břemene - úplatná OLP/3311/2012 ze dne 02.11.2012.
Právní účinky vkladu práva ke dni 07.11.2012.

V-2455/2012-608

Pořadí k datu podle právní úpravy účinné v době vzniku práva

o **Věcné břemeno zřizování a provozování vedení**

distribuční soustavy dle čl.II. smlouvy, vymezené geometrickým plánem č.2083-115/2011

Oprávnění pro

ČEZ Distribuce, a. s., Teplická 874/8, Děčín IV-
Podmokly, 40502 Děčín, RČ/IČO: 24729035

Povinnost k

Parcela: 2340/1

Listina Smlouva o zřízení věcného břemene - úplatná ze dne 02.11.2012. Právní účinky
vkladu práva ke dni 21.12.2012.

V-2984/2012-608

Pořadí k datu podle právní úpravy účinné v době vzniku práva

o **Věcné břemeno zřizování a provozování vedení**

**kanalizace, právo vstupu a vjezdu za účelem údržby a oprav, vymezené geom.plány č.2124-
172/2011, 2108-130/2011, 2062-15/2011, 2071-29/2011, 2070-28/2011,2065-18/2011,2064-
17/2011,2073-31/2011,2107-129/2011.**

Oprávnění pro

Vodohospodářské sdružení Turnov, Antonína Dvořáka 287,
51101 Turnov, RČ/IČO: 49295934

Povinnost k

Parcela: 2326/1

Listina Smlouva o zřízení věcného břemene - úplatná OLP/3371/2013 ze dne 27.11.2013.
Právní účinky vkladu práva ke dni 18.12.2013.

V-4326/2013-608

Pořadí k datu podle právní úpravy účinné v době vzniku práva

o **Věcné břemeno (podle listiny)**

**zřízení a provozování sjezdu, právo vstupu a vjezdu motorovými vozidly za účelem údržby
a oprav v rozsahu vymezeném geometrickým plánem č.2325-94/2013**

Oprávnění pro

Parcela: 1226, Parcela: 1231/1

Povinnost k

Parcela: 2340/1

Listina Smlouva o zřízení věcného břemene - úplatná OLP/1255/2014 ze dne 01.08.2014.
Právní účinky zápisu k okamžiku 11.08.2014 09:59:56. Zápis proveden dne
10.09.2014.

V-4305/2014-608

Pořadí k 11.08.2014 09:59

o **Věcné břemeno zřizování a provozování vedení**

údržby zařízení distribuční soustavy a právo vstupu a vjezdu po nezbytnou dobu a v

VÝPIS Z KATASTRU NEMOVITOSTÍ
prokazující stav evidovaný k datu 11.05.2023 14:35:00

Okres: CZ0514 Semily

Obec: 577308 Lomnice nad Popelkou

Kat.území: 686751 Lomnice nad Popelkou

List vlastnictví: 750

V kat. území jsou pozemky vedeny ve dvou číselných řadách (St. = stavební parcela)

Typ vztahu

nutném rozsahu vymezené geometrickým plánem číslo 2431-111/2015

Oprávnění pro

ČEZ Distribuce, a. s., Teplická 874/8, Děčín IV-
Podmokly, 40502 Děčín, RČ/IČO: 24729035

Povinnost k

Parcela: 2326/1

Listina Smlouva o zřízení věcného břemene - úplatná OLP/2644/2017 ze dne 14.08.2017.
Právní účinky zápisu k okamžiku 19.09.2017 10:11:47. Zápis proveden dne
10.10.2017.

V-5433/2017-608

Pořadí k 19.09.2017 10:11

o **Věcné břemeno zřizování a provozování vedení**

a údržby zařízení distribuční soustavy a s tím související právo vstupu a vjezdu po nezbytnou dobu a v nutném rozsahu za účelem prohlídky, údržby a provádění oprav vymezené geometrickým plánem číslo 2492-147/2016

Oprávnění pro

ČEZ Distribuce, a. s., Teplická 874/8, Děčín IV-
Podmokly, 40502 Děčín, RČ/IČO: 24729035

Povinnost k

Parcela: 2326/1

Listina Smlouva o zřízení věcného břemene - úplatná OLP/3293/2017 IE-12-2004306 ze dne 18.10.2017. Právní účinky zápisu k okamžiku 10.11.2017 09:00:00. Zápis proveden dne 06.12.2017.

V-6588/2017-608

Pořadí k 10.11.2017 09:00

o **Věcné břemeno zřizování a provozování vedení**

plynárenského zařízení včetně jeho příslušenství a právo vstupu a vjezdu v souvislosti s jeho zřízením, stavebními úpravami, opravami, provozováním a odstraněním v rozsahu dle geometrického plánu číslo 2779-698/2021 na dobu existence plynárenského zařízení

Oprávnění pro

GasNet, s.r.o., Klíšská 940/96, Klíše, 40001 Ústí nad
Labem, RČ/IČO: 27295567

Povinnost k

Parcela: 2326/1, Parcela: 2340/1

Listina Smlouva o zřízení věcného břemene - úplatná OLP/2999/2021 ze dne 16.11.2021. Právní účinky zápisu k okamžiku 09.12.2021 09:48:08. Zápis proveden dne 03.01.2022.

V-7211/2021-608

Pořadí k 09.12.2021 09:48

D Poznámky a další obdobné údaje

Typ vztahu

o **Změna výměr obnovou operátu**

Povinnost k

Parcela: 2326/1, Parcela: 2340/1

Plomby a upozornění - **Bez zápisu**

VÝPIS Z KATASTRU NEMOVITOSTÍ
prokazující stav evidovaný k datu 11.05.2023 14:35:00

Okres: CZ0514 Semily

Obec: 577308 Lomnice nad Popelkou

Kat.území: 686751 Lomnice nad Popelkou

List vlastnictví: 750

V kat. území jsou pozemky vedeny ve dvou číselných řadách (St. = stavební parcela)

E *Nabývací tituly a jiné podklady zápisu*

Listina

- o Rozhodnutí o přechodu nemovitostí do vlast.krajů (zák.č.157/2000 Sb.) 3796/01-6-KM (POLVZ-2462/2001) ze dne 10.09.2001.

Z-973/2002-608

Pro: Liberecký kraj, U Jezu 642/2a, Liberec IV-Perštýn, 46001
Liberec

RČ/IČO: 70891508

- o Zřizovací listina rozpočtové či příspěvkové organizace SH-2338/2001 (POLVZ-2462/2001) ze dne 21.12.2001.

Z-973/2002-608

Pro: Krajská správa silnic Libereckého kraje, příspěvková
organizace, České mládeže 632/32, Liberec VI-Rochlice, 46006
Liberec

RČ/IČO: 70946078

F *Vztah bonitovaných půdně ekologických jednotek (BPEJ) k parcelám - Bez zápisu*

Nemovitosti jsou v územním obvodu, ve kterém vykonává státní správu katastru nemovitostí ČR:
Katastrální úřad pro Liberecký kraj, Katastrální pracoviště Semily, kód: 608.

Vyhotovil:

Vyhotoveno: 21.08.2023 10:53:23

Český úřad zeměměřický a katastrální - SCD

Poučení: Údaje katastru lze užit pouze k účelům uvedeným v § 1 odst. 2 katastrálního zákona.
Osobní údaje získané z katastru lze zpracovávat pouze při splnění podmínek obecného nařízení
o ochraně osobních údajů. Podrobnosti viz <http://www.cuzk.cz/>.

VÝPIS Z KATASTRU NEMOVITOSTÍ
prokazující stav evidovaný k datu 11.05.2023 14:35:00

Vyhотовeno bezúplatně dálkovým přístupem pro účel: Správa majetku, č.j.: o/p pro Krajský úřad Libereckého kraje

Okres: CZ0514 Semily

Obec: 577308 Lomnice nad Popelkou

Kat.území: 686751 Lomnice nad Popelkou

List vlastnictví: 3507

V kat. území jsou pozemky vedeny ve dvou číselných řadách (St. = stavební parcela)

A Vlastník, jiný oprávněný	Identifikátor	Podíl
----------------------------	---------------	-------

Vlastnické právo

**Liberecký kraj, U Jezu 642/2a, Liberec IV-Perštýn, 46001 70891508
Liberec**

ČÁSTEČNÝ VÝPIS

B Nemovitosti

Pozemky

Parcela

Výměra[m2] Druh pozemku

Způsob využití

Způsob ochrany

1150/2

298 ostatní plocha

silnice

B1 Věcná práva sloužící ve prospěch nemovitostí v části B - **Bez zápisu**

C Věcná práva zatěžující nemovitosti v části B včetně souvisejících údajů - **Bez zápisu**

D Poznámky a další obdobné údaje - **Bez zápisu**

Plomby a upozornění - **Bez zápisu**

E Nabývací tituly a jiné podklady zápisu

Listina

- o Smlouva kupní OLP/438/2011 ze dne 02.05.2011. Právní účinky vkladu práva ke dni 05.05.2011.

V-922/2011-608

Pro: **Liberecký kraj, U Jezu 642/2a, Liberec IV-Perštýn, 46001
Liberec**

RČ/IČO: 70891508

F Vztah bonitovaných půdně ekologických jednotek (BPEJ) k parcelám - **Bez zápisu**

Nemovitosti jsou v územním obvodu, ve kterém vykonává státní správu katastru nemovitostí ČR:
Katastrální úřad pro Liberecký kraj, Katastrální pracoviště Semily, kód: 608.

Vyhotožil:
Český úřad zeměměřický a katastrální - SCD

Vyhotoveno: 21.08.2023 10:59:49

Poučení: Údaje katastru lze užit pouze k účelům uvedeným v § 1 odst. 2 katastrálního zákona. Osobní údaje získané z katastru lze zpracovávat pouze při splnění podmínek obecného nařízení o ochraně osobních údajů. Podrobnosti viz <http://www.cuzk.cz/>.

a mechanický

Příloha B (normativní)

Tabulka B.1 – Nejmenší dovolené krytí podzemních sítí

Druh sítí	Nejmenší krytí v m ¹⁾		
	Chodník ²⁾	Vozovka ³⁾	Volný terén ⁴⁾
Silové kabely do 1 kV do 10 kV do 35 kV do 220 kV	0,35 0,50 ⁵⁾ 1,00 1,30	1,00 1,00 1,00 1,30	0,35/0,70 ⁶⁾ 0,70 1,00 1,30
Sdělovací kabely – místní – dálkové – optické – místní – dálkové	0,40 0,50 0,40 ⁷⁾ 0,50	0,90 ⁷⁾ 0,90 ⁷⁾ 0,90 ⁸⁾ 1,20	0,60 0,60/0,90 ⁶⁾ 0,60 1,00
Plynovodní potrubí	0,80 ⁹⁾	1,00 ⁹⁾	0,80 ¹⁰⁾
Vodovodní sítě	1,00 až 1,60 ¹¹⁾	1,50	1,00 až 1,60 ¹²⁾
Tepelné sítě	0,50	1,00 ¹³⁾	0,50
Kabelovody	0,60 ¹⁴⁾	1,00	0,60
Stokové sítě a kanalizační přípojky	1,00	Podle místních podmínek – doporučuje se min 1,80 1,00	
Potrubní pošta	0,70	1,00	0,70
Kolektor	0,50	1,00 ¹⁵⁾	0,50

¹⁾ Vzdálenosti se měří mezi vnějšími povrchy kabelů, potrubí a ochranné konstrukce.

²⁾ Do této kategorie patří všechny pásy přidruženého prostoru, které neslouží provozu nebo stání vozidel.

³⁾ Do této kategorie patří všechny pásy a pruhy pro provoz a stání vozidel. Krytí je nutné přizpůsobit konstrukci vozovky.

⁴⁾ Mimo souvislou zástavbu.

⁵⁾ Kabely bez ochrany proti mechanickému poškození podle ČSN 34 1050:1970, obrázek 1 b.

⁶⁾ Při rekonstrukci elektrorozvodných zařízení na vyšší provozní napětí lze u již uložených kabelů 3 kV až 6 kV snížit na nezbytnou dobu jejich krytí až na 0,35 m.

⁷⁾ U rychlostních komunikací nejméně 1,20 m.

⁸⁾ Koaxiální kabely.

⁹⁾ Při společné pokládce dálkového a místního optického kabelu (trubek) je minimální krytí 0,5 m.

¹⁰⁾ U rychlostních komunikací a silnic I. třídy je krytí 1,2 m.

¹¹⁾ Krytí plynovodů do 0,3 MPa lze snížit podle ČSN 38 6413.

¹²⁾ Podle místních podmínek s využitím ustanovení ČSN 75 5401 a ČSN 75 5402 o závislosti hloubky uložení na tepelně izolačních schopnostech půdy a jmenovité světlosti potrubí.

¹³⁾ V odůvodněných případech i méně.

¹⁴⁾ U povrchových kabelovodů místní sítě možno snížit až na 0,40 m.

¹⁵⁾ V technicky zdůvodněných případech z důvodů překážky v trase potrubí lze se souhlasem plynárenského podniku, silničního správního orgánu a správce komunikace snížit krytí plynovodů do přetlaku 0,3 MPa, vedených v zastavěném území měst a obcí na 0,60 m.