



**DOHODA Č. 2023/229/03 O NÁHRADĚ ZA PŘIČLENĚNÍ
HONEBNÍCH POZEMKŮ K HONITBÁM**

název: HÁJE, kód honitby CZ4104210012

název: ZÁMEČEK, kód honitby CZ4104210014

název: HRADECKÁ, kód honitby CZ4104210015

uzavřená dle ustanovení § 1746 odst. 2 zákona č. 89/2012 Sb., občanský zákoník,
ve znění pozdějších předpisů

Lesy České republiky, s.p.

se sídlem Přemyslova 1106/19, Nový Hradec Králové, 500 08 Hradec Králové

IČO: 421 96 451

DIČ: CZ42196451

zapsaný v obchodním rejstříku vedeném Krajským soudem v Hradci Králové, oddíl AXII,
vložka 540

zastoupený: I [REDACTED] e, na základě pověření ze
dne 19.8.2019

Sídlo lesní správy: Lesní správa Kraslice, Tyršova 648/30, PSČ 358 01

Bankovní spojení: Komerční banka a. s., č. účtu 19-4595390287/0100

(dále jako „držitel honitby“) na straně jedné

a

Obec Jindřichovice

se sídlem Jindřichovice 232, 358 01 Kraslice

IČO: 002 59 373

DIČ: CZ00259373

zastoupená: Martinou Majdákovou, starostkou obce

bankovní spojení: Československá obchodní banka, a. s.

číslo účtu: 212438899/0300

kontaktní elektronická adresa: email: [REDACTED], DS: dmxa7sw

(dále jako „vlastník přičleňovaných honebních pozemků“) na straně druhé

(vlastník přičleňovaných honebních pozemků a držitel honitby dále též společně jako
„strany dohody“ a každý jednotlivě jako „strana dohody“)

uzavírají níže uvedeného dne, měsíce a roku tuto Dohodu o náhradě za přičlenění honebních
pozemků k honitbě (dále jen „dohoda“):

I.

Úvodní ustanovení

1. Vlastník přičleňovaných honebních pozemků prohlašuje, že je vlastníkem a má právo hospodařit jako vlastník k následujícím nemovitým věcem - přičleňovaným honebním pozemkům:

Soupis přičleňovaných honebních pozemků je uveden v Příloze č. 1. této dohody (dále jen „honební pozemky“).

2. Držitel honitby prohlašuje, že je držitelem honiteb – název: Háje, kód honitby CZ4104210012, o výměře 1421 ha, název: Zámeček, kód honitby CZ4104210014, o výměře 1488 ha, název: Hradecká, kód honitby CZ4104210015, o výměře 1791 ha (dále jen „honitby“).

II.

Předmět dohody

1. Strany dohody prohlašují, že souhlasí s přičleněním honebních pozemků specifikovaných v čl. I. této dohody k honitbám ve smyslu zákona č. 449/2001 Sb., o myslivosti, ve znění pozdějších předpisů. Jedná se o pozemky o celkové výměře 102,7088 ha.
2. Strany dohody se za podmínek dále uvedených dohodly na náhradě za přičleňované honební pozemky dle tabulky č.1 Celková roční částka za přičlenění honebních pozemků činí **26 120 Kč bez DPH**. Náhrada je účtována za období běžného roku (1. ledna až 31. prosince) a bude splatná nejpozději k 31. 3. následujícího roku, za nějž se náhrada hradí. K této částce bude připočtena DPH ve výši stanovené platnými právními předpisy. Datum uskutečnění zdanitelného plnění je poslední den, za který je náhrada poskytována.

Tabulka: č.1

Číslo honitby	Název honitby	Celková výměra v ha	Přičleněno ha	Náhrada za 1 ha v Kč (bez DPH)	Náhrada celkem v Kč (bez DPH)
CZ4104210012	Háje	1 421	50,9606	304,000	15 492
CZ4104210014	Zámeček	1 488	18,0205	120,000	2 162
CZ4104210015	Hradecká	1 791	33,7277	251,000	8 466
Celkem			102,7088		26 120

3. Náhrada za období od účinnosti této dohody do ukončení prvního kalendářního roku - 31. prosince, bude vypočítána jako poměrná část sjednané roční náhrady od účinnosti smlouvy do ukončení prvního kalendářního roku. Výše náhrady za období od 1. 10. 2023 do 31. 12. 2023 je vyčíslena v tabulce č.2. K této poměrné části bude připočítána

náhrada za bezesmluvní užívání v období od 14. 5. 2022 do 30. 9. 2023. Výše náhrady za bezesmluvní užívání je vyčíslena v tabulce č.2. Případná poslední náhrada od 1. ledna kalendářního roku do konce platnosti této dohody bude vypočítána jako poměrná část sjednané roční náhrady od 1. ledna do ukončení této dohody.

Tabulka: č.2

Číslo honitby	Název honitby	Celková výměra v ha	Přičleněno ha	Období	Počet dní	Náhrada za 1 ha v Kč (bez DPH)	Náhrada celkem v Kč (bez DPH)
CZ4104210012	Háje	1 421	50,9606	14.05.2022 - 29.5.2023	381	76,000	4 043
				30. 5. 2023 - 31. 12. 2023	216	304,000	9 168
CZ4104210014	Zámeček	1 488	18,0205	14. 5. 2023 - 30. 9. 2023	505	120,000	2 992
				1. 10. 2023 - 31. 12. 2023	92	120,000	545
CZ4104210015	Hradecká	1 791	33,7277	14. 5. 2023 - 30. 9. 2023	505	251,000	11 713
				1. 10. 2023 - 31. 12. 2023	92	251,000	2 134
Celkem			102,7088				30 594

- Držitel honitby se zavazuje hradit celkovou roční částku za přičlenění honebních pozemků na základě daňového dokladu vystaveného vlastníkem přičleňovaných honebních pozemků k 31.12. běžného roku a doručení nejmeně do 15. ledna držiteli honitby. V případě, že honební pozemky budou k honitbě přičleněny pouze část kalendářního roku, náleží vlastníkově přičleňovaných honebních pozemků náhrada v poměrné výši.
- Náhrada za přičlenění honebních pozemků bude valorizována vždy k 1.1. běžného roku podle skutečně dosažené míry inflace vyjádřené přírůstkem průměrného indexu spotřebitelských cen za 12 posledních měsíců kalendářního roku zveřejněného Českým statistickým úřadem. Výše náhrady bude automaticky upravována bez písemného oznámení.

III.

Criminal Compliance doložka

- Strany dohody níže svým podpisem stvrzují, že v průběhu vyjednávání o této dohodě vždy jednaly a postupovaly čestně, transparentně a v souladu s veškerými právními předpisy, a že takto budou jednat i při jejím plnění.
- Strany dohody prohlašují, že v souvislosti s touto dohodou vyvinou maximální úsilí, aby žádná ze stran dohody nemohla být přičtena trestní odpovědnost podle příslušných právních předpisů.

3. Vlastník pozemků prohlašuje, že se seznámil se zásadami, hodnotami a cíli definovanými Criminal Compliance Programem Lesů České republiky, s.p. (viz www.lesycr.cz/ccp), a že tyto bude v co nejširším možném rozsahu respektovat.

IV.

Závěrečná ustanovení

1. Strany dohody prohlašují, že si tuto dohodu před jejím podpisem přečetly, jejímu obsahu rozumí a bez výhrad s ním souhlasí. Dohoda je vyjádřením jejich pravé, skutečné, svobodné a vážné vůle, na důkaz čehož níže připojují, prosty omylu, své podpisy.
2. Tato dohoda se uzavírá na dobu neurčitou.
3. Tato dohoda zaniká:
 - a) výpovědí vlastníka přičleňovaných honebních pozemků podanou nejméně tři (3) měsíce před ukončením mysliveckého období, nebo výpovědí kteréhokoli ze stran dohody i bez udání důvodů s dvanáctiměsíční (12) výpovědní dobou;
 - b) písemnou dohodou účastníků této dohody;
 - c) dnem zániku honitby;
 - d) prohlášením pozemků specifikovaných v čl. I. této dohody za nehonební.
4. Tato dohoda nabývá platnosti dnem podpisu obou stran. Vlastník přičleňovaných honebních pozemků je oprávněn a v případech stanovených zákonem i povinen uveřejnit dohodu a její dodatky včetně metadat v rozsahu a způsobem dle zákona č. 340/2015 Sb., o zvláštních podmínkách účinnosti některých smluv, uveřejňování těchto smluv a o registru smluv (zákon o registru smluv), ve znění pozdějších předpisů. Držitel honitby je s uveřejněním dohody a jejích dodatků včetně metadat srozuměn. V takovém případě nabývá dohoda účinnosti dnem jejího uveřejnění v registru smluv.
5. Tato Dohoda byla schválena zastupitelstvem Druhé strany dohody dne **9.8.2023**, č. usnesení **135**.


Zastupuje-li každou ze stran dohody osoba oprávněná za ni jednat, jež disponuje platným uznávaným elektronickým podpisem ve smyslu zákona č. 297/2016 Sb., o službách vytvářejících důvěru pro elektronické transakce, ve znění pozdějších předpisů, je dohoda uzavírána elektronicky. V ostatních případech se dohoda uzavírá v listinné podobě a je vyhotovena v počtu 4 stejnopisů, z nichž po 2 vyhotoveních obdrží každá ze stran dohody.

Příloha č. 1 Soupis přičleňovaných honebních pozemků


V *12.11.2013*, dne: *14. 8. 2013*

V, dne:.....

Za držitele honitby:



Lesy České republiky, s.p.




Za vlastníka přičleňovaných honebních pozemků :

.....

Martina Majdánková

starostka obce

Obec Jindřichovice



Příloha č.1 seznam přiřazených

k.ú.	p.p.č.	Výměr a [m ²]	Druh pozemku	Výměr a k.ú. [m ²]	Honitb a
Háj u Jindřichovic	176/1	1 061	ostatní plocha	9 604	Háje
Háj u Jindřichovic	176/3	737	ostatní plocha		Háje
Háj u Jindřichovic	176/4	4 987	ostatní plocha		Háje
Háj u Jindřichovic	1670/2	1 015	orná půda		Háje
Háj u Jindřichovic	1670/3	779	trvalý travní porost		Háje
Háj u Jindřichovic	2391/2	1 025	ostatní plocha		Háje
Hradecká	16/3	2 407	trvalý travní porost	24 269	Hradecká
Hradecká	16/4	108	trvalý travní porost		Hradecká
Hradecká	718/1	11 275	trvalý travní porost		Hradecká
Hradecká	729/1	4 035	vodní plocha		Hradecká
Hradecká	736/2	6 409	ostatní plocha		Hradecká
Hradecká	865/5	35	lesní pozemek		Hradecká
Jindřichovice v Krušných horách	123	813	ostatní plocha	982 320	Hradecká
Jindřichovice v Krušných horách	125	74	trvalý travní porost		Hradecká
Jindřichovice v Krušných horách	150	455	trvalý travní porost		Hradecká
Jindřichovice v Krušných horách	152/1	922	trvalý travní porost		Hradecká
Jindřichovice v Krušných horách	259	577	trvalý travní porost		Háje
Jindřichovice v Krušných horách	276	4 915	trvalý travní porost		Háje
Jindřichovice v Krušných horách	297	1 230	orná půda		Háje
Jindřichovice v Krušných horách	301/1	3 872	ostatní plocha		Háje
Jindřichovice v Krušných horách	301/3	132	ostatní plocha		Háje
Jindřichovice v Krušných horách	303	165	trvalý travní porost		Háje
Jindřichovice v Krušných horách	686/2	10 985	lesní pozemek		Háje
Jindřichovice v Krušných horách	783/2	151	ostatní plocha		Háje
Jindřichovice v Krušných horách	821/2	58 966	lesní pozemek		Háje
Jindřichovice v Krušných horách	821/3	10 622	lesní pozemek		Háje

Jindřichovice v Krušných horách	821/4	3 400	lesní pozemek	Háje
Jindřichovice v Krušných horách	821/5	23 896	lesní pozemek	Háje
Jindřichovice v Krušných horách	821/6	32 631	lesní pozemek	Háje
Jindřichovice v Krušných horách	821/7	75 591	lesní pozemek	Háje
Jindřichovice v Krušných horách	821/10	11 159	lesní pozemek	Háje
Jindřichovice v Krušných horách	821/12	41 780	lesní pozemek	Háje
Jindřichovice v Krušných horách	821/16	3 667	lesní pozemek	Háje
Jindřichovice v Krušných horách	821/17	94	lesní pozemek	Háje
Jindřichovice v Krušných horách	821/18	13 432	lesní pozemek	Háje
Jindřichovice v Krušných horách	821/19	117 489	lesní pozemek	Háje
Jindřichovice v Krušných horách	858/2	240	ostatní plocha	Háje
Jindřichovice v Krušných horách	880	1 178	lesní pozemek	Háje
Jindřichovice v Krušných horách	896	1 470	lesní pozemek	Háje
Jindřichovice v Krušných horách	899/2	314	trvalý travní porost	Háje
Jindřichovice v Krušných horách	957/1	309	trvalý travní porost	Háje
Jindřichovice v Krušných horách	957/3	91	trvalý travní porost	Háje
Jindřichovice v Krušných horách	958/2	674	trvalý travní porost	Háje
Jindřichovice v Krušných horách	962/2	714	ostatní plocha	Háje
Jindřichovice v Krušných horách	1843/3	752	ostatní plocha	Hradecká
Jindřichovice v Krušných horách	1850/5	655	lesní pozemek	Hradecká
Jindřichovice v Krušných horách	1979/2	261	lesní pozemek	Hradecká
Jindřichovice v Krušných horách	2283/1	76 090	lesní pozemek	Hradecká
Jindřichovice v Krušných horách	2283/5	5 453	lesní pozemek	Hradecká
Jindřichovice v Krušných horách	2283/7	14 221	lesní pozemek	Hradecká
Jindřichovice v Krušných horách	2285/1	187 681	lesní pozemek	Hradecká
Jindřichovice v Krušných horách	2285/3	664	lesní pozemek	Hradecká
	4			á

Jindřichovice v Krušných horách	2630	123 123	ostatní plocha	Zámeček
Jindřichovice v Krušných horách	2644/4	6 021	ostatní plocha	Zámeček
Jindřichovice v Krušných horách	2645	5 283	ostatní plocha	Zámeček
Jindřichovice v Krušných horách	2653/3	2 425	ostatní plocha	Zámeček
Jindřichovice v Krušných horách	2768/2	7 441	ostatní plocha	Zámeček
Jindřichovice v Krušných horách	3220/4	2 546	trvalý travní porost	Zámeček
Jindřichovice v Krušných horách	3288/1	1 224	ostatní plocha	Zámeček
Jindřichovice v Krušných horách	3294	613	ostatní plocha	Háje
Jindřichovice v Krušných horách	3495	396	ostatní plocha	Háje
Jindřichovice v Krušných horách	3496	11 600	ostatní plocha	Zámeček
Jindřichovice v Krušných horách	3506	33 942	ostatní plocha	Háje
Jindřichovice v Krušných horách	3513	4 714	lesní pozemek	Háje
Jindřichovice v Krušných horách	3516/1	9 101	ostatní plocha	Háje
Jindřichovice v Krušných horách	3516/2	839	ostatní plocha	Háje
Jindřichovice v Krušných horách	3516/4	263	ostatní plocha	Háje
Jindřichovice v Krušných horách	3595	1 988	lesní pozemek	Háje
Jindřichovice v Krušných horách	3664	321	ostatní plocha	Háje
Jindřichovice v Krušných horách	3665	191	ostatní plocha	Háje
Jindřichovice v Krušných horách	3670	2 804	ostatní plocha	Zámeček
Jindřichovice v Krušných horách	3671	3 027	ostatní plocha	Háje
Jindřichovice v Krušných horách	3672	1 348	ostatní plocha	Háje
Jindřichovice v Krušných horách	3673	898	ostatní plocha	Háje
Jindřichovice v Krušných horách	3676	11 468	ostatní plocha	Hradecká
Jindřichovice v Krušných horách	3694	22 166	ostatní plocha	Háje
Jindřichovice v Krušných horách	3699	4 350	vodní plocha	Zámeček
Jindřichovice v Krušných horách	3708	7 207	ostatní plocha	Zámeček

Jindřichovice v Krušných horách	3710	797	ostatní plocha		Hradecká
Jindřichovice v Krušných horách	3711	3 450	ostatní plocha		Zámeček
Jindřichovice v Krušných horách	3712	1 753	vodní plocha		Hradecká
Jindřichovice v Krušných horách	3734	2 516	ostatní plocha		Zámeček
Jindřichovice v Krušných horách	3735	352	ostatní plocha		Háje
Jindřichovice v Krušných horách	3736	368	ostatní plocha		Hradecká
Loučná v Krušných horách	197/8	99	trvalý travní porost	99	Háje
Mezihorská	1	310	ostatní plocha	10 581	Hradecká
Mezihorská	57/1	8 922	ostatní plocha		Hradecká
Mezihorská	205	786	ostatní plocha		Hradecká
Mezihorská	218	251	ostatní plocha		Hradecká
Mezihorská	413/7	23	ostatní plocha		Hradecká
Mezihorská	490	196	ostatní plocha		Hradecká
Mezihorská	1313	93	ostatní plocha		Hradecká
Rotava	1908/2	215	lesní pozemek	215	Zámeček
CELKEM:		1 027 088		1 027 088	