

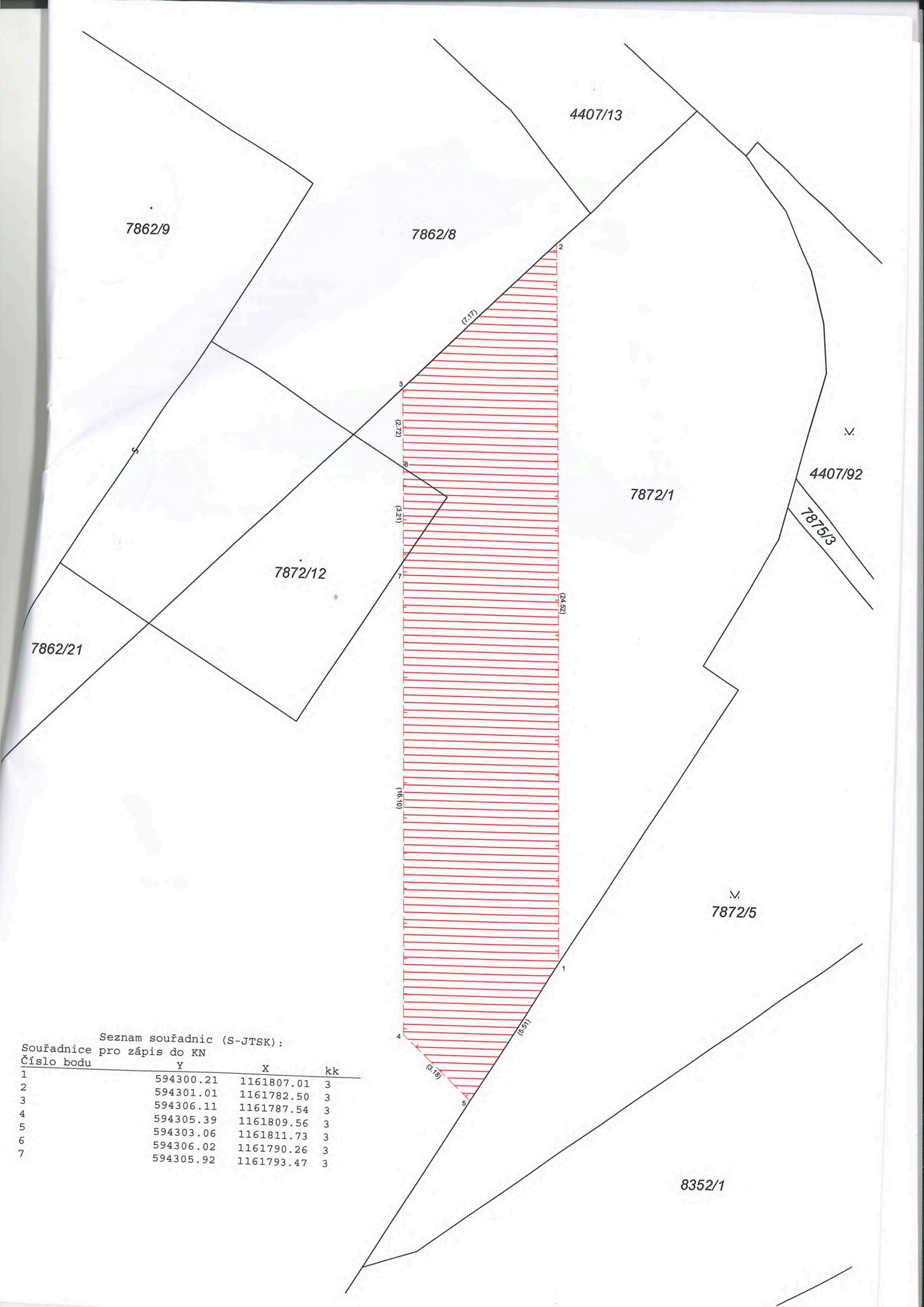


VÝKAZ DOSAVADNÍHO A NOVÉHO STAVU ÚDAJŮ KATASTRU NEMOVITOSTÍ

Dosavadní stav			Nový stav					Porovnání se stavem evidence právních vztahů						
Označení pozemku parc. číslem	Výměra parcely		Označení pozemku parc. číslem	Výměra parcely		Druh pozemku	Typ stavby	Zpús. určení výměr	Díl přechází z pozemku označeného v		Číslo listu vlastnictví	Výměra dílu		Označení dílu
	ha	m ²		Způsob využití	ha				m ²	Způsob využití		Způsob využití	katastru nemovitostí	
7872/1 7872/12									7872/1 7872/12		10001 10001			

GEOMETRICKÝ PLÁN pro vymezení rozsahu věcného břemene vodovodu k části pozemku	Geometrický plán ověřil úředně oprávněný zeměměřický inženýr Jméno, příjmení: Ing. Ludmila Naimanová	Stejnopis ověřil úředně oprávněný zeměměřický inženýr: Jméno, příjmení: Ing. Markéta Pospíšilová
	Číslo položky seznamu úředně oprávněných zeměměřických inženýrů 380/95	Číslo položky seznamu úředně oprávněných zeměměřických inženýrů 2172/03
	Dne: 29.3.2023 Číslo: 1075/2023	Dne: 30.3.2023 Číslo: 48/2023
	Náležitostmi a přesností odpovídá právním předpisům.	Tento stejnopis odpovídá geometrickému plánu v elektronické podobě uloženému v dokumentaci katastrálního úřadu.
	Katastrální úřad souhlasí s očíslováním parcel.	Ověření stejnopisu geometrického plánu v listinné podobě.
Vyhotovitel:  PK Geo, s.r.o. Jeřábkova 5, 602 00 Brno tel. [redacted] email: [redacted]	KÚ pro Jihomoravský kraj KP Brno-město PGP-568/2023-702 2023.03.30 08:54:27 +02'00'	
Číslo plánu: 4105-61/2023 Okres: Brno-město Obec: Brno Kat. území: Židenice Mapový list: Brno 7-0/34 Dosavadním vlastníkům pozemků byla poskytnuta možnost seznámit se v terénu s průběhem navrhovaných nových hranic, které byly označeny předepsaným způsobem: -----		



Seznam souřadnic (S-JTSK):

Souřadnice pro zápis do KN

Číslo bodu	Y	X	kk
1	594300.21	1161807.01	3
2	594301.01	1161782.50	3
3	594306.11	1161787.54	3
4	594305.39	1161809.56	3
5	594303.06	1161811.73	3
6	594306.02	1161790.26	3
7	594305.92	1161793.47	3