



# VÝKAZ DOSAVADNÍHO A NOVÉHO STAVU ÚDAJŮ KATASTRU NEMOVITOSTÍ

Dosavadní stav			Nový stav											
Označení pozemku parc. číslem	Výměra parcely		Druh pozemku Způsob využití	Označení pozemku parc. číslem	Výměra parcely		Druh pozemku Způsob využití	Typ stavby Způsob využití	Zpús. určení výměr	Porovnání se stavem evidence právních vztahů				Označení dílu
	ha	m <sup>2</sup>			ha	m <sup>2</sup>				Způsob využití	Způsob využití	Díl přechází z pozemku označeného v katastru nemovitostí	dřívější poz. evidenci	
202/22										202/22		10001		
202/26										202/26		10001		
202/62										202/62		1194		
202/63										202/63		1194		
202/66										202/66		10001		

<b>GEOMETRICKÝ PLÁN pro</b> vymezení rozsahu věcného břemene kabelu VO k části pozemku	Geometrický plán ověřil úředně oprávněný zeměměřický inženýr		Stejnopis ověřil úředně oprávněný zeměměřický inženýr:	
	Jméno, příjmení: <b>Ing. Ludmila Naimanová</b>		Jméno, příjmení: <b>Ing. Markéta Pospíšilová</b>	
	Číslo položky seznamu úředně oprávněných zeměměřických inženýrů <b>380/95</b>		Číslo položky seznamu úředně oprávněných zeměměřických inženýrů <b>2172/03</b>	
	Dne: <b>3.3.2023</b> Číslo: <b>1059/2023</b>		Dne: <b>09.03.2023</b> Číslo: <b>38/2023</b>	
	Náležitostmi a přesností odpovídá právním předpisům.		Tento stejnopis odpovídá geometrickému plánu v elektronické podobě uloženému v dokumentaci katastrálního úřadu.	
Vyhotovitel:  PK Geo, s.r.o. Jefábkova 5, 602 00 Brno tel: [redacted] email: [redacted]	Katastrální úřad souhlasí s očíslováním parcel.  <b>KÚ pro Jihomoravský kraj</b> <b>KP Brno-město</b> <b>PGP-447/2023-702</b> <b>2023.03.07 12:45:19 +01'00'</b>		Ověření stejnopisu geometrického plánu v listinné podobě.  	
Číslo plánu: <b>1508-47/2023</b> Okres: <b>Brno-město</b> Obec: <b>Brno</b> Kat. území: <b>Lesná</b> Mapový list: <b>Blansko 8-8/34</b> Dosavadním vlastníkům pozemků byla poskytnuta možnost seznámit se v terénu s průběhem navrhovaných nových hranic, které byly označeny předepsaným způsobem:  -----				

202/59

202/22

202/23

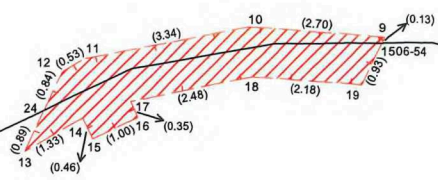
202/60

202/26

202/63

202/62

202/66



Seznam souřadnic (S-JTSK):  
Souřadnice pro zápis do KN

Číslo bodu	Y	X	kk
1506-54	596689.14	1157640.65	3
1506-56	596706.78	1157678.29	3
1	596706.47	1157677.62	3
2	596706.66	1157677.53	3
3	596709.31	1157673.12	3
4	596710.20	1157672.62	3
5	596710.62	1157673.53	3
6	596710.03	1157673.86	3
7	596707.36	1157678.31	3
8	596706.89	1157678.53	3
9	596689.08	1157640.53	3
10	596691.77	1157640.35	3
11	596695.04	1157641.02	3
12	596695.50	1157641.28	3
13	596696.24	1157642.85	3
14	596695.09	1157642.19	3
15	596694.89	1157642.60	3
16	596693.99	1157642.17	3
17	596694.14	1157641.85	3
18	596691.71	1157641.35	3
19	596689.53	1157641.49	3
21	596706.97	1157677.01	6
22	596710.44	1157673.13	6
23	596707.61	1157677.89	6
24	596695.86	1157642.04	6

