

Dodatek č. 3

ke Smlouvě o budoucí smlouvě o zřízení pozemkové služebnosti s udělením souhlasu provést stavbu "Optický propoj - Bílovec III. "

Město Bílovec
Slezské náměstí 1, Bílovec 743 01,
IČ: 00297755
zastoupené starostou města Martinem Holubem
- jako vlastník pozemku a budoucí povinný

a

Nej.cz s.r.o.
se sídlem Kaplanova 2252/8, Chodov, 148 00 Praha 4
IČO: 03213595
zastoupené předsedou Sboru jednatelů Ing. Jaroslavem Hanykem
- jako investor a budoucí oprávněný

- společně ozančování jako „smluvní strany“

se dnešního dne, měsíce a roku dohodli na uzavření tohoto

Dodatku č. 3

ke Smlouvě o budoucí smlouvě o zřízení pozemkové služebnosti s udělením souhlasu provést stavbu "Optický propoj - Bílovec III. ", ve znění Dodatku č. 1. ze dne 15. 12. 2022, ve znění Dodatku č. 2. ze dne 02. 05. 2023

Dne 01. 07. 2022 uzavřely smluvní strany mezi sebou Smlouvu o budoucí smlouvě o zřízení pozemkové služebnosti s udělením souhlasu provést stavbu "Optický propoj - Bílovec III., dne 15. 12. 2022 Dodatek č. 1 ke Smlouvě o budoucí smlouvě o zřízení pozemkové služebnosti s udělením souhlasu provést stavbu "Optický propoj - Bílovec III. ", a dále dne 02. 05. 2023 Dodatek č. 2 ke Smlouvě o budoucí smlouvě o zřízení pozemkové služebnosti s udělením souhlasu provést stavbu "Optický propoj - Bílovec III. " (dále jen „Smlouva“).

Smlouva se mění takto:

- 1) *Článek I., odst 1) se doplňuje o pozemek p.č. 1981/8 v k.ú. Bílovec – město.*

Ostatní ustanovení Smlouvy zůstávají beze změn.

Tento Dodatek č. 3 je vyhotoven ve třech stejnopisech, z nichž dva obdrží budoucí povinný a jeden budoucí oprávněný.

Tento Dodatek č. 3 nabývá účinností dnem zveřejnění v registru smluv.

Uzavření tohoto Dodatku č. 3 bylo projednáno a schváleno na ^{17.} schůzi Rady města Bílovce dne ...~~27.6.2023~~..., usnesením č. ~~RM/455/17/2023~~.

Nedílnou přílohou tohoto Dodatku č. 3 je:

- Příloha č. 1 – Aktuální katastrální situační výkres C.2.V4 (ke dni podpisu tohoto Dodatku).

V Bílovci, dne ~~10.7.2023~~




V Bílovci, dne ~~724HA~~ 21/07/2023



Martin Holub
starosta města



Ing. Jaroslav Hanyk
Předseda Sboru jednatelů



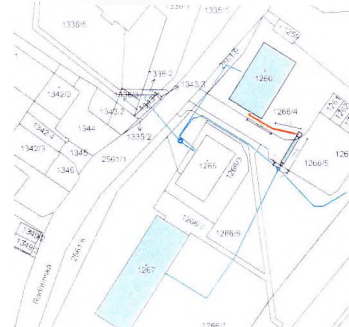


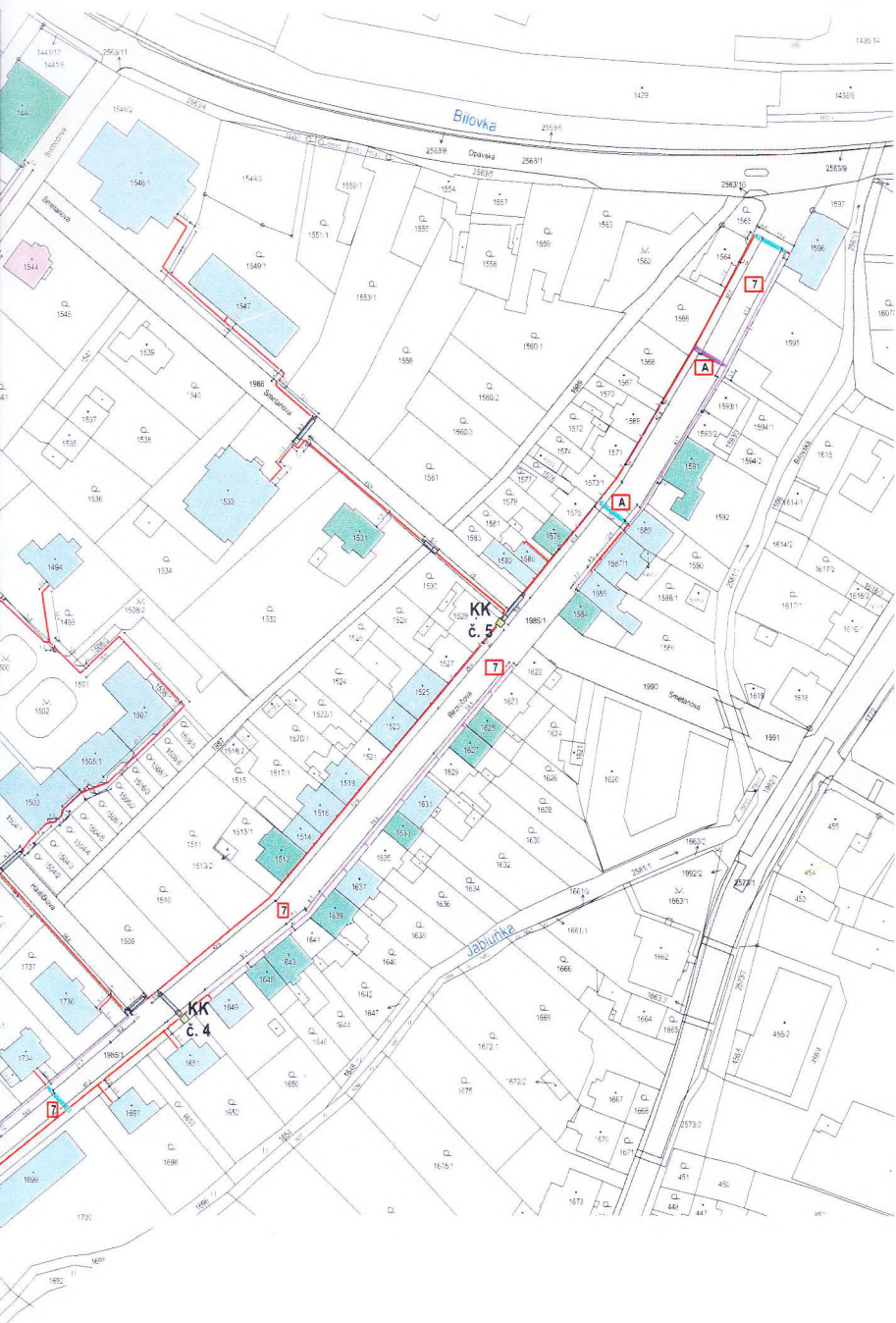
POZNÁMKA KE ZMĚNÁM:

- 1 Ulice Svoboda s parc. č. 1975 - zrušení původně šesti navržených protlaku (místo dvou protlaku je navržen klasický výkop) a návrh jednoho nového. Nový dokop v chodníku.
 - 2 Ulice Pod Hubleskou s parc. č. 1974 - zrušení původně jednoho navrženého protlaku a návrh nového protlaku na pozemku s parc. č. 1981/5. Nový dokop v chodníku.
 - 3 Ulice Vrchlického s parc. č. 1976 - dokop nové trasy
 - 4 Ulice Vrchlického s parc. č. 1982 - zrušení původně dvou navržených protlaku a návrh nového protlaku pod touto ulicí na pozemek s parc. č. 1756.
 - 5 Ulice Krátká s parc. č. 1978 - rušení části podzemní trasy, je nahrazena trasou která bude nadzemní (vedeno na sloupech elektrického napětí).
 - 6 Ulice Havlíčkova s parc. č. 1979/1 a 1980 - dokop nové trasy
 - 7 Ulice Bezručova s parc. č. 1985/1 - zrušení původně tří navržených protlaku a dokop nové trasy po obou stranách ulice.
 - 8 Dokop v zeleni - směr Zámek
 - 9 Zrušení trasy na ulici Pušckova s parc. č. 1983 a Sv. Čecha s parc. č. 1984
- A Ulice Bezručova - posunutí protlaku, který se měl nacházet v blízkosti parcely č. 1589 se nově posunul severněji, nově se nachází v blízkosti parcely č. 1595.
- B Nový dokop na zahrady rodinných domů - parc. č. 1946 a 1911/2
- C Nový dokop na zahrady rodinných domů - ulice Bezručova.

DĚLKA NOVÉ TRASY B+C: 152,4 m
 DĚLKA NOVÉ TRASY: 1050,4 m
 DĚLKA ZRUŠENÉ TRASY: 280,7 m

Bilovec - Ulice Radotínska





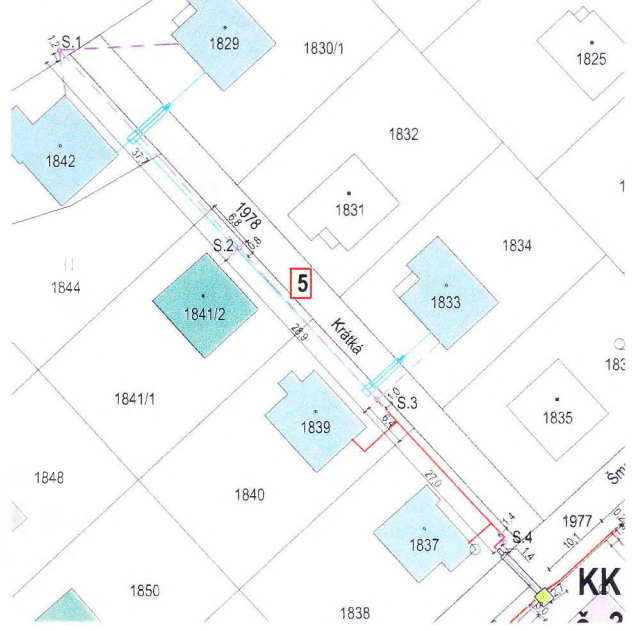
LEGENDA ZNAČENÍ III. ETAPA

- Průtah pod silnicí
- Průtah pod zpevněnou plochou
- Zářizovací jáma na straně vřechu průtahu 1200x1600mm. Jáma na straně výstupu 1000x500mm
- Parcelní číslo 956/1
- Kabelová komora - stojanový rozvaděč, ozn. [KK č.xx]
- Stávající návrh vedení optického kabelu podzemí - trasa z emulovy o budoucí směrově
- Návrh vedení optického kabelu podzemí - trasa z územního rozhodnutí
- Návrh nového vedení optického kabelu pod zemí
- Návrh nového vedení optického kabelu nad zemí
- Návrh nového zemního průtahu
- Návrh nového dokopu optického kabelu pod zemí
- Zrušená část návrhu vedení optického kabelu
- Zrušený zeminí průtah
- Sx
- Stávající sloupce, které nesou elektrické vedení a pouliční osvětlení

LEGENDA ZNAČENÍ

- RODINNÉ DOMY - SOBS
- RODINNÉ DOMY - ÚZEMNÍ ROZHODNUTÍ
- OPTICKÝ KABEL - PŘÍVEDEN POUZE NA ZAHRADU
- NOVÝ ZÁKAZNÍK
- ZRUŠENÉ NAPOJENÍ OBJEKTU

ULICE KRÁTKA - NADZEMNÍ VEDENÍ OPTICKÉHO KABELU, M 1:500



Bilovec - u sportovní haly



Zhotovitel projektové dokumentace nepřebírá odpovědnost za škodu vzniklou použitím této dokumentace v jiném účelům než pro které je určena. Obsah této dokumentace je chráněn dle § 171,2009 Sb. o právu autorském - výjimečně autorským vlastnictvím a neměl by být bez souhlasu zhotovitele předán třetí osobě.

INOVACE STAVEB s.r.o.		INOVACE STAVEB	
IČO: 25222222		IČO: 25222222	
Město Bilovec		Město Bilovec	
Katastrální území		Katastrální území	
Katastrální situáční výkres		C.2.V4	