

## Smlouva o zřízení věcného břemene

uzavřená dle příslušných ustanovení zákona č. 89/2012 Sb., občanský zákoník, ve znění pozdějších předpisů, mezi následujícími smluvními stranami:

**Statutární město Prostějov**, se sídlem nám. T. G. Masaryka 130/14, Prostějov, PSČ 796 01, IČ: 002 88 659, DIČ: CZ00288659,

zastoupené náměstkem primátorky Mgr. Jiřím Pospíšilem na základě plné moci ze dne 06.10.2015, jako povinný z věcného břemene,

a

**Sprintel s.r.o.**, se sídlem Svatoplukova 3725/60a, Prostějov, PSČ 796 01, IČ: 269 74 487, DIČ: CZ26974487, zastoupená jednatelem Petrem Kapounkem,

zapsaná v obchodním rejstříku vedeném Krajským soudem v Brně v oddíle C, vložka 49097, jako oprávněný z věcného břemene,

v tomto znění:

### Čl. I.

Povinný z věcného břemene je v souladu s nabývacími tituly uvedenými v části E LV č. 10001 pro k.ú. Prostějov, obec Prostějov, vlastníkem pozemků p.č. 3104/1, p.č. 7870, p.č. 7584, p.č. 7587, p.č. 7599, p.č. 7601, p.č. 1790/1, p.č. 1796, p.č. 1797, p.č. 1799/3, p.č. 1800/2, p.č. 1800/35, p.č. 2075/1, p.č. 6169/30, p.č. 6169/88, p.č. 6169/107, p.č. 6169/208, p.č. 7760, p.č. 7761, p.č. 7790, p.č. 7791/1, p.č. 7792, p.č. 8075/1 a p.č. 8075/8, vše v k.ú. Prostějov, obec Prostějov, zapsaných v katastru nemovitostí vedeném u Katastrálního úřadu pro Olomoucký kraj, Katastrálního pracoviště Prostějov, na LV č. 10001 pro k.ú. Prostějov, obec Prostějov.

### Čl. II.

1. Povinný z věcného břemene zřizuje touto smlouvou dle příslušných ustanovení zákona č. 127/2005 Sb., o elektronických komunikacích a o změně některých souvisejících zákonů (zákon o elektronických komunikacích), ve znění pozdějších předpisů, a zákona č. 89/2012 Sb., občanský zákoník, ve znění pozdějších předpisů, na částech pozemků uvedených v čl. I. této smlouvy vymezených příloženými geometrickými plány č. 5825-786/2015 ze dne 13.05.2016, č. 5826-786/2015 ze dne 13.05.2016 a č. 5823-786/2015 ze dne 13.05.2016, které jsou nedílnou součástí této smlouvy, služebnost inženýrské sítě spočívající v právu zřídit a provozovat podzemní komunikační vedení veřejné komunikační sítě (optický kabel včetně chráničky) včetně jeho ochranného pásma (dále též „věcné břemeno“) ve prospěch oprávněného z věcného břemene.
2. Oprávněný z věcného břemene právo odpovídající tomuto věcnému břemeni přijímá a povinný z věcného břemene je toto právo povinen strpět.

### Čl. III.

1. Věcné břemeno dle této smlouvy se zřizuje na dobu neurčitou a úplatně za jednorázovou úplatu ve výši 229.240 Kč stanovenou dle znaleckých posudků č. 4594-39/16 a č. 4596-41/16 zpracovaných znalcem Ing. Ivanem Goebalem dne 02.07.2016 navýšenou o daň z přidané hodnoty podle platné sazby ke dni uskutečnění zdanitelného plnění.
2. Oprávněný z věcného břemene se zavazuje zaplatit úplatu za zřízení věcného břemene včetně DPH v celkové výši 277.380 Kč povinnému z věcného břemene na jeho účet č.ú. 19-1505517309/0800, variabilní symbol 5017000527, vedený u České spořitelny a.s., pobočka Prostějov, do 14 dnů ode dne podpisu této smlouvy. Za termín zaplacení se považuje den připsání finančních prostředků na účet povinného z věcného břemene. Ke dni připsání finančních prostředků na účet povinného z věcného břemene bude oprávněnému z věcného břemene vystaven povinným z věcného břemene daňový doklad na přijatou platbu.
3. Za datum uskutečnění zdanitelného plnění v souvislosti se zřízením práva odpovídajícího věcnému břemeni se dle příslušných ustanovení zákona č. 235/2004 Sb., ve znění pozdějších předpisů, považuje den uvedený

ve smlouvě, ke kterému dochází k převodu práva, tj. den právních účinků vkladu práva odpovídajícího věcnému břemení dle této smlouvy do katastru nemovitostí. Ke dni uskutečnění zdanitelného plnění bude oprávněnému z věcného břemene vystaven povinným z věcného břemene řádný daňový doklad.

#### Čl. IV.

1. Oprávněný z věcného břemene se zavazuje nést veškeré náklady spojené s umístěním a užíváním, resp. se zřízením, provozem, opravami a údržbou, podzemního komunikačního vedení veřejné komunikační sítě (optického kabelu včetně chráničky) na pozemcích uvedených v čl. I. této smlouvy.
2. Oprávněný z věcného břemene je povinen oznámit povinnému z věcného břemene prostřednictvím Odboru správy a údržby majetku města Magistrátu města Prostějova každý vstup na jeho pozemky uvedené v čl. I. této smlouvy, ke kterému je oprávněn dle této smlouvy, a to před vstupem na tyto pozemky nebo bez zbytečného prodlení po vstupu na ně z důvodu odstranění havárie, šetřit co nejvíce majetek povinného z věcného břemene, a v případě výkopových či jiných stavebních prací na pozemcích vedených v čl. I této smlouvy v souvislosti s výstavbou, údržbou nebo opravami podzemního komunikačního vedení veřejné komunikační sítě (optického kabelu včetně chráničky) se oprávněný z věcného břemene zavazuje uvést bez zbytečného odkladu na vlastní náklad pozemky uvedené v čl. I. této smlouvy do původního či náležitého stavu.
3. Oprávněný z věcného břemene oznámí povinnému z věcného břemene každý vstup na pozemky povinného z věcného břemene uvedené v čl. I. této smlouvy písemným oznámením zaslaným na adresu povinného z věcného břemene uvedenou v této smlouvě, popř. vlastníkem určeného uživatele. Tato povinnost se nevztahuje na činnosti, které nejsou spojené s fyzickým zásahem do pozemků uvedených v čl. I. této smlouvy.
4. V případě porušení některé z povinností uvedených v odst. 2 a 3 tohoto článku ze strany oprávněného z věcného břemene se oprávněný z věcného břemene zavazuje zaplatit povinnému z věcného břemene náklady spojené s uvedením pozemků uvedených v čl. I. této smlouvy do řádného stavu a smluvní pokutu ve výši 5.000 Kč v každém jednotlivém případě.
5. Oprávněný z věcného břemene uzavřením této smlouvy uděluje souhlas Statutárnímu městu Prostějovu k výsadbě dřevin v ochranném pásmu podzemního telekomunikačního vedení veřejné komunikační sítě (optického kabelu včetně chráničky) v rozsahu věcného břemene zřízeného touto smlouvou.

#### Čl. V.

1. Smluvní strany berou na vědomí, že právo odpovídající věcnému břemení dle této smlouvy nabude oprávněný z věcného břemene vkladem práva odpovídajícího věcnému břemení dle této smlouvy do katastru nemovitostí vedeného u Katastrálního úřadu pro Olomoucký kraj, Katastrálního pracoviště Prostějov.
2. Smluvní strany se dohodly, že správní poplatek spojený s podáním návrhu na povolení vkladu práva odpovídajícího věcnému břemení dle této smlouvy do katastru nemovitostí vedeného u Katastrálního úřadu pro Olomoucký kraj, Katastrálního pracoviště Prostějov, uhradí oprávněný z věcného břemene. Oprávněný z věcného břemene se zavazuje předat do 14 dnů ode dne podpisu této smlouvy kolkové známky v hodnotě správního poplatku povinnému z věcného břemene a povinný z věcného břemene se zavazuje těmito kolkovými známkami při podání návrhu na vklad práva dle této smlouvy do katastru nemovitostí zaplatit Katastrálnímu úřadu pro Olomoucký kraj, Katastrálnímu pracovišti Prostějov, s tímto návrhem spojený správní poplatek.
3. Náklady spojené s vyhotovením této smlouvy, geometrického plánu se zaměřením věcného břemene dle této smlouvy a znaleckého posudku na ocenění věcného břemene dle této smlouvy se zavazuje uhradit oprávněný z věcného břemene.

#### Čl. VI.

1. Tato smlouva je vyhotovena v pěti vyhotoveních majících platnost originálu.
2. Všechny podepsané stejnopisy této smlouvy (na jednom vyhotovení bude úředně nebo notářsky ověřený podpis zástupce oprávněného z věcného břemene) budou spolu se dvěma podepsanými návrhy na vklad v držení povinného z věcného břemene.
3. Povinný z věcného břemene předloží podepsanou smlouvu o zřízení věcného břemene v jednom vyhotovení Katastrálnímu úřadu pro Olomoucký kraj, Katastrálnímu pracovišti Prostějov, spolu s návrhem na vklad práva odpovídajícího věcnému břemení dle této smlouvy do katastru nemovitostí, a to ve lhůtě do 10 pracovních dnů po připsání úhrady za zřízení věcného břemene dle této smlouvy na účet povinného

z věcného břemene a předání kolkové známky v hodnotě správního poplatku oprávněným z věcného břemene povinnému z věcného břemene.

4. Oprávněný z věcného břemene obdrží po podání návrhu na vklad práva odpovídajícího věcnému břemeni dle této smlouvy do katastru nemovitostí ze strany povinného z věcného břemene jedno vyhotovení této smlouvy a tři vyhotovení této smlouvy včetně návrhu na vklad opatřeného podacím razítkem Katastrálního úřadu pro Olomoucký kraj, Katastrálního pracoviště Prostějov, si ponechá povinný z věcného břemene.

#### Čl. VII.

Smluvní strany se vzájemně dohodly, že v případě, že úhrada za zřízení věcného břemene dle čl. III. této smlouvy nebude připsána na účet povinného z věcného břemene a kolkové známky v hodnotě správního poplatku nebudou předány povinnému z věcného břemene ve lhůtě do 1 měsíce (povinnost je do 14 dnů) ode dne podpisu této smlouvy, má povinný z věcného břemene právo od této smlouvy jednostranně odstoupit. Odstoupení povinného z věcného břemene od této smlouvy je účinné dnem doručení odstoupení od smlouvy oprávněnému z věcného břemene.

#### Čl. VIII.

O zřízení věcného břemene dle této smlouvy rozhodl v souladu se zákonem č. 128/2000 Sb., o obcích (obecní zřízení), ve znění pozdějších předpisů, Odbor správy a údržby majetku města Magistrátu města Prostějova dne 15.05.2014 rozhodnutím č. 2014/105, dne 22.09.2014 rozhodnutím č. 2014/182, dne 06.01.2017 rozhodnutím č. 2017/012 a dne 24.02.2017 rozhodnutím č. 2017/074. Působnost rozhodovat o tomto právním jednání svěřila Odboru správy a údržby majetku města Magistrátu města Prostějova Rada města Prostějova na své schůzi dne 04.02.2014 usnesením č. 4126.

#### Čl. IX.

1. Pokud není v této smlouvě výslovně uvedeno jinak, řídí se vzájemné smluvní vztahy účastníků této smlouvy zákonem č. 89/2012 Sb., občanský zákoník, ve znění pozdějších předpisů.
2. Jakékoliv změny nebo doplňky této smlouvy lze činit jen písemnou dohodou obou smluvních stran.
3. Obě smluvní strany shodně prohlašují, že si tuto smlouvu před jejím podpisem přečetly a že byla uzavřena dobrovolně, po vzájemném projednání, na základě jejich pravé a svobodné vůle, určité, vážné a srozumitelně, nikoliv pod nátlakem nebo v tísní za nápadně nevýhodných podmínek.
4. Tato smlouva nabývá platnosti a účinnosti dnem jejího podpisu oběma smluvními stranami.
5. Smluvní strany souhlasí s obsahem této smlouvy a na důkaz toho připojují níže své vlastnoruční podpisy.

V Prostějově dne.....  
12. 06. 2017

V Prostějově dne.....  
P. 6. 2017

za Statutární město Prostějov:

za společnost Sprintel s.r.o.:

Mgr. Jiří Pospíšil  
náměstek primátorky  
Statutárního města Prostějova

Petr Kapounek  
jednatel společnosti Sprintel s.r.o.

VÝKAZ DOSAVADNÍHO A NOVÉHO STAVU ÚDAJŮ KATASTRU NEMOVITOSTÍ

Dosavadní stav			Nový stav										
Označení pozemku parc. číslem	Výměra parcely		Označení pozemku parc. číslem	Výměra parcely		Druh pozemku	Typ stavby	Způsob využití	Způsob určení výměr	Porovnání se stavem evidence právních vztahů			
	ha	m <sup>2</sup>		Způsob využití	ha					m <sup>2</sup>	Způsob využití	Díl přechází z pozemku označeného v katastru nemovitostí	Číslo listu vlastnictví
3104/1 7870										3104/1 7870	1000 1000		

Oprávněný: dle listin

Druh věcného břemene: dle listin

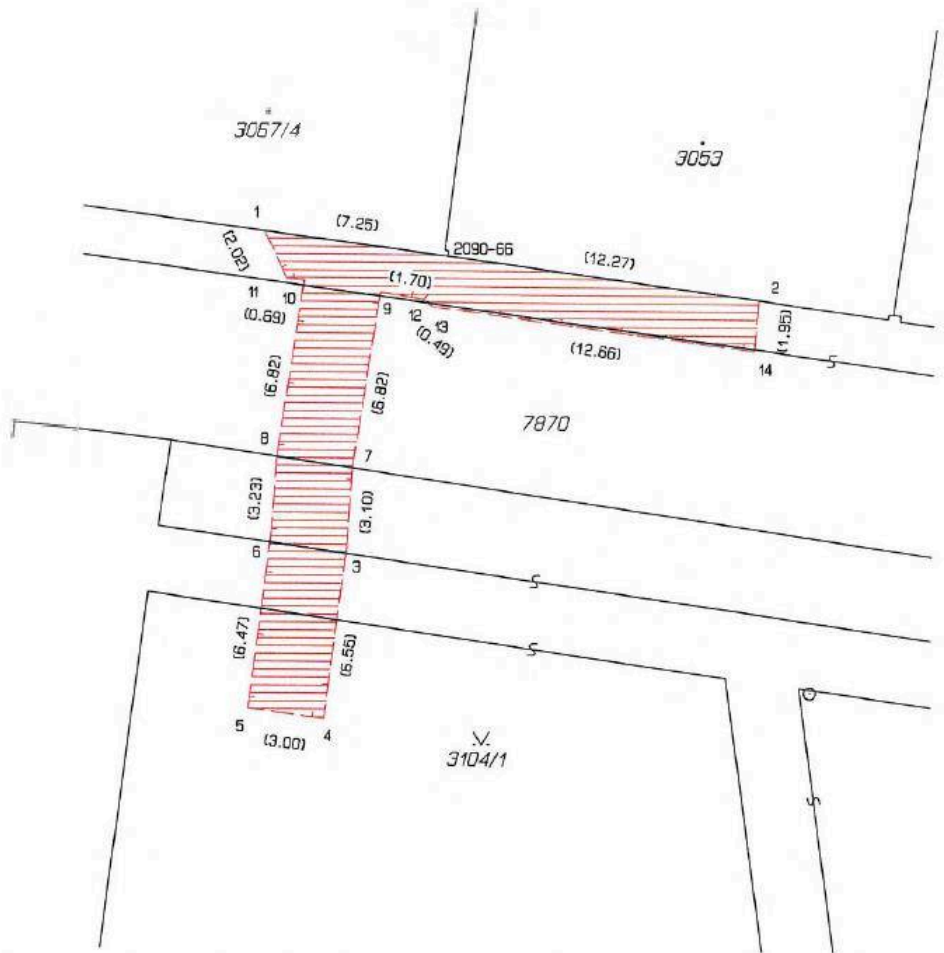
Seznam souřadnic (S-JTSK)

Číslo bodu: Souřadnice pro zápis do KN

Y	X	Kód kv.	Poznámka
---	---	---------	----------

k.o. Prostějov (733491)

2090-66	558323.90	1134358.72	3
1	558331.09	1134357.80	3
2	558311.73	1134360.34	3
3	558327.76	1134369.95	3
4	558328.57	1134376.44	3
5	558331.54	1134376.07	3
6	558330.74	1134369.65	3
7	558327.54	1134366.85	3
8	558330.51	1134366.43	3
9	558325.53	1134360.11	3
10	558329.50	1134359.69	3
11	558330.19	1134359.61	3
12	558324.86	1134360.38	3
13	558324.45	1134360.67	3
14	558311.90	1134362.28	3



**GEOMETRICKÝ PLÁN pro**

vymezení rozsahu věcného břemene k části pozemku

Geometrický plán ověřil úředně oprávněný zeměměřický inženýr:

Jméno, příjmení	Ing. Lenka Macková		
Číslo položky seznamu úředně oprávněných zeměměřických inženýrů:	2717/2015		
Dne:	13. května 2016	Číslo:	221/2016

Stejnopis ověřil úředně oprávněný zeměměřický inženýr:

Jméno, příjmení	Ing. Petr Wagner		
Číslo položky seznamu úředně oprávněných zeměměřických inženýrů:	388/95		
Dne:	25.5.2016	Číslo:	1725/2016

Náležitosti a přístupy odpovídá právním předpisům.

Tento stejnopis odpovídá geometrickému plánu v účelové podobě uloženému v dokumentaci katastrálního úřadu.

Vyhotovitel:	GK GEO2007, s.r.o. Vrchní I 691 63 Velké Němčice IČO: 277 36 458
Číslo plánu:	5825-786/2015
Okres:	Prostějov
Obec:	Prostějov
Kat. území:	Prostějov
Mapový list:	Prostějov 3-7/21

Dopadnutím vlastníkovi pozemku byla poskytnuta možnost seznámit se v terénu s průběhem navržených nových hranic, které byly označeny předepsaným způsobem.

Katastrální úřad seublasí s očišlováním parcel.

KU pro Olomoucký kraj  
Prostějov  
Ing. Jana Sedláčková  
PGP-609/2016-709  
2016.05.25 10:08:19  
CEST

Ověření stejnopisu geometrického plánu v listinné podobě.




VÝKAZ DOSAVADNÍHO A NOVÉHO STAVU ÚDAJŮ KATASTRU NEMOVITOSTÍ

Dosavadní stav			Nový stav											
Označení pozemku parc. číslem	Vyměra parcely		Označení pozemku parc. číslem	Vyměra parcely		Druh pozemku	Typ stavby	Způsob využití	Způsob určení výměry	Porovnání se stavem evidence právní vztahu				
	ha	m <sup>2</sup>		Způsob využití	ha					m <sup>2</sup>	Způsob využití	Díl přechází z pozemku označeného s	Číslo listu vlastnictví	Vyměra dílu
										každostru nemovitosti	dlivější poz. evidenci			
7584										7584		10001		
7587										7587		10001		
7599										7599		10001		
7601										7601		10001		

Opravený: dle listin

Druh věcného břemene: dle listin

<b>GEOMETRICKÝ PLÁN pro</b> vymezení rozsahu věcného břemene k části pozemku	Geometrický plán ověřil úředně oprávněný zeměměřický inženýr:		Stejnopis ověřil úředně oprávněný zeměměřický inženýr:	
	Jméno, příjmení:	Ing. Lenka Macková	Jméno, příjmení:	Ing. Petr Wagner
	Číslo položky seznamu úředně oprávněných zeměměřických inženýrů:	2717/2015	Číslo položky seznamu úředně oprávněných zeměměřických inženýrů:	388/95
	Dne: 13. května 2016	Číslo: 222/2016	Dne: 25.5.2016	Číslo: 1726/2016
Náležitosti a přesnosti odpovídá právním předpisům.		Tento stejnopis odpovídá geometrickému plánu v elektronické podobě uloženému v dokumentaci katastrálního úřadu.		
Vyholovitel: GK GEO2007, s.r.o. Vrchní 1 691 63 Velké Němčice IČO: 277 36 458	Katastrální úřad souhlasí s očíslováním parcel.		Ověření stejnopisu geometrického plánu v listinné podobě.	
Číslo plánu: 5826-786/2015	KÚ pro Olomoucký kraj Prostějov Ing. Jana Sedláčková PGP-610/2016-709 2016.05.25 10:24:51 CEST			
Okres: Prostějov				
Obec: Prostějov				
Kat. území: Prostějov				
Mapový list: Prostějov 3-6/42				
Dosavadním vlastníkům pozemku byla poskytnuta možnost seznámit se v jasném průběhem narhování nových hranic, které byly oznaženy předepsaným způsobem.				

Seznam souřadnic (S-JTSK)

Číslo bodu	Souřadnice pro zápis do KN			
	Y	X	Kód kv.	Poznámka

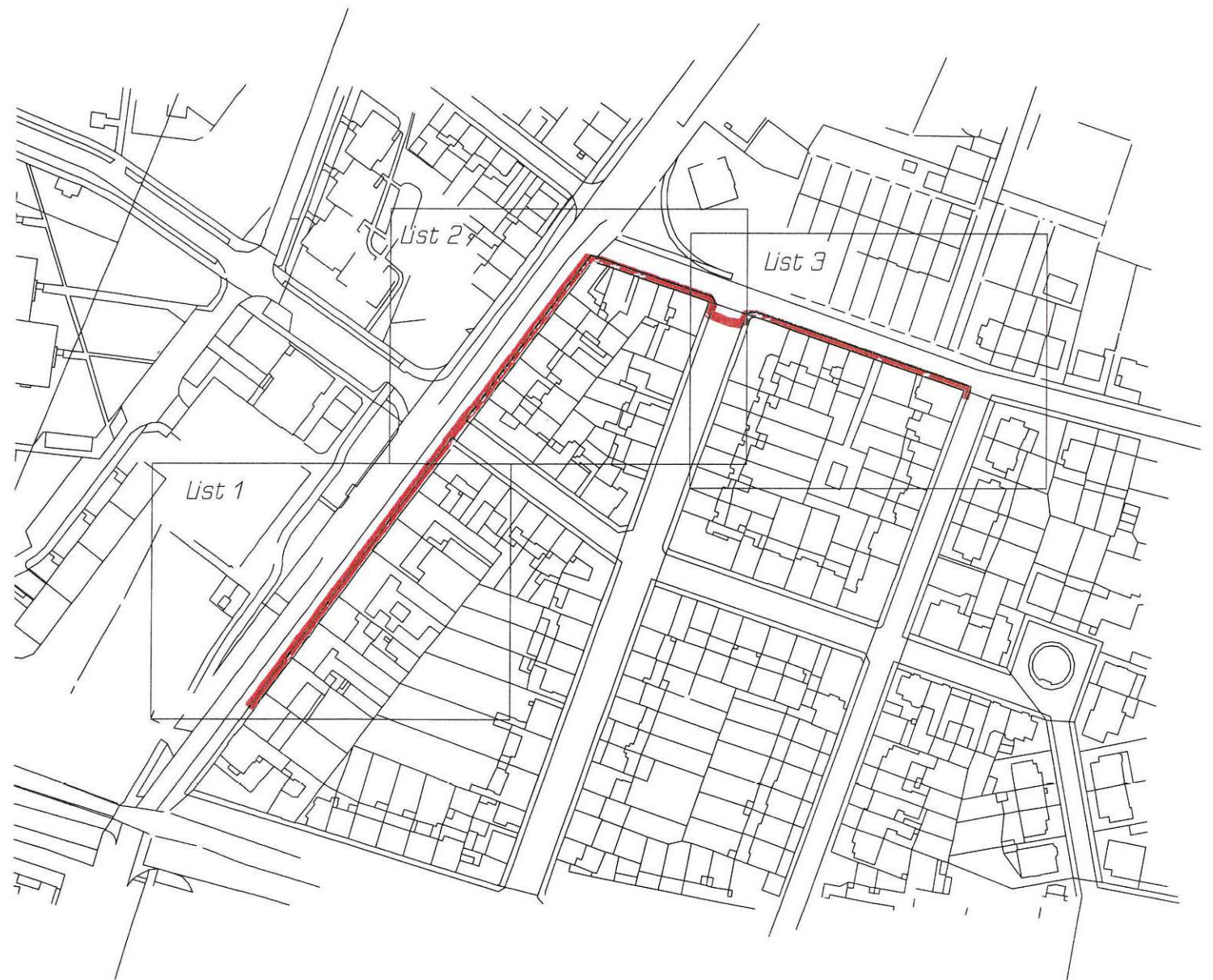
k.ú. Prostějov (733491)

2114-47	557879.01	1133120.53	3	
2114-48	557863.96	1133125.75	3	
2114-49	557862.06	1133125.49	3	
2114-50	557912.52	1133108.48	3	
2114-51	557896.45	1133113.94	3	
2114-52	557879.33	1133119.80	3	
2114-53	557862.89	1133125.42	3	
2114-54	557859.34	1133126.45	3	
2114-55	557850.44	1133129.66	3	
2114-56	557843.43	1133132.09	3	
2114-57	557836.32	1133134.58	3	
2114-58	557829.05	1133137.03	3	
2114-59	557820.38	1133139.98	3	
2114-60	557817.30	1133141.05	3	
2114-65	557933.51	1133123.90	3	
2114-67	557939.00	1133131.05	3	
2114-161	557888.26	1133116.74	3	
2114-164	557905.19	1133110.97	3	
2114-165	557903.51	1133111.54	3	
2114-170	557914.76	1133107.71	3	
2114-171	557913.94	1133107.99	3	
2114-308	557788.65	1133150.86	3	
2114-312	557803.13	1133145.90	3	
2114-490	557805.22	1133145.19	3	
4199-90	557919.79	1133105.96	3	
4559-1	557891.17	1133115.74	3	
1	557789.62	1133153.48	3	
2	557880.46	1133124.59	3	
4	557934.92	1133125.74	3	
5	557936.75	1133128.12	3	
6	557940.84	1133133.47	3	
7	557947.24	1133141.87	3	
8	557949.07	1133144.25	3	
9	557952.30	1133148.45	3	
10	557954.12	1133150.84	3	
11	558012.53	1133226.93	3	
12	558039.19	1133262.56	3	
13	558041.60	1133260.77	3	
14	558014.93	1133225.13	3	
15	557969.71	1133170.19	3	
16	557972.55	1133168.97	3	
17	557969.56	1133169.30	3	
18	557972.40	1133168.06	3	
19	557962.90	1133160.75	3	
20	557965.14	1133158.75	3	
21	557960.77	1133158.65	3	
22	557963.03	1133156.67	3	
23	557954.56	1133150.49	3	
24	557922.54	1133103.42	3	
25	557952.75	1133148.10	3	
26	557949.57	1133143.87	3	
27	557947.77	1133141.48	3	
28	557941.39	1133133.05	3	
29	557939.54	1133130.64	3	
30	557937.26	1133127.70	3	
31	557934.02	1133123.48	3	
32	557935.42	1133125.32	3	
33	557924.13	1133110.47	3	
34	557932.22	1133121.13	3	

35	557921.28	1133106.72	3
36	557920.48	1133106.87	3
37	557918.82	1133104.13	3
38	557917.85	1133103.99	6
39	557877.90	1133117.60	3
40	557875.97	1133120.91	6
41	557877.02	1133123.55	3
42	557879.25	1133125.90	3
43	557872.03	1133128.67	3
44	557871.29	1133125.75	3
45	557868.06	1133129.19	3
46	557868.19	1133126.15	3
47	557865.76	1133127.97	3
48	557866.62	1133123.16	3
49	557861.98	1133123.33	3
50	557787.60	1133148.76	3
51	557786.15	1133150.54	3
52	557787.07	1133154.13	3
54	557786.43	1133151.64	6
55	557866.99	1133123.87	6



*Přehled grafické části*





List 1

5736/30

5296/5

5296/4

5296/7

5296/10

5296/9

5296/6

7583

7582

7584

(44.51)

(41.90)

(70.28)

(71.28)

4901

4899

4902

4900

4904

4897

4905

4895

4898

4907

4896

4909

4894

4916

4918

4892

4920

4891

4893

4922

4890

4924

4888



List 2







**VÝKAZ DOSAVADNÍHO A NOVÉHO STAVU ÚDAJŮ KATASTRU NEMOVITOSTI**

Dosavadní stav			Nový stav															
Označení pozemku parc. číslem	Výměra parcely		Označení pozemku parc. číslem	Výměra parcely		Druh pozemku	Typ stavby	Způsob využití	Způsob určení výměry	Porovnání se stavem evidence příjmových vztahů								
	ha	m <sup>2</sup>		Způsob využití	ha					m <sup>2</sup>	Způsob využití	Způsob využití	Díl přebírači z pozemku označeného v		Číslo listu vlastnictví	Výměra dílu		Označení dílu
													katastru nemovitosti	dřívější poz. evidenci		ha	m <sup>2</sup>	
1790/1										1790/1		10001						
1796										1796		10001						
1797										1797		10001						
1799/3										1799/3		10001						
1800/2										1800/2		10001						
1800/35										1800/35		10001						
2075/1										2075/1		10001						
6169/30										6169/30		10001						
6169/88										6169/88		10001						
6169/107										6169/107		10001						
6169/208										6169/208		10001						
7760										7760		10001						
7761										7761		10001						
7790										7790		10001						
7791/1										7791/1		10001						
7792										7792		10001						
8075/1										8075/1		10001						
8075/8										8075/8		10001						

Oprávněný: dle listin

Druh věcného břemene: dle listin

<p><b>GEOMETRICKÝ PLÁN pro</b> vymezení rozsahu věcného břemene k části pozemku</p>	<p>Geometrický plán ověřil úředně oprávněný zeměměřický inženýr:</p> <p>Jméno, příjmení: <b>Ing. Lenka Macková</b></p> <p>Číslo položky seznamu úředně oprávněných zeměměřických inženýrů: <b>2717/2015</b></p> <p>Dne: <b>13. května 2016</b> Číslo: <b>219/2016</b></p> <p>Náležitostmi s přesností odpovídá právnímu předpisům.</p>	<p>Stejnopis ověřil úředně oprávněný zeměměřický inženýr:</p> <p>Jméno, příjmení: <b>Ing. Petr Wagner</b></p> <p>Číslo položky seznamu úředně oprávněných zeměměřických inženýrů: <b>388/95</b></p> <p>Dne: <b>25.5.2016</b> Číslo: <b>1723/2016</b></p> <p>Tento stejnopis odpovídá geometrickému plánu v elektronické podobě uloženému v dokumentaci katastrálního úřadu.</p>
	<p>Katastrální úřad souhlasí s offšlováním parcel.</p>	<p>Ověření stejnopisu geometrického plánu v listinné podobě:</p> 
	<p>Vyhotovitel: <b>GK GEO2007, s.r.o.</b> Vrchatí I 691 63 Velké Němčice IČO: 277 36 458</p>	<p><b>KÚ pro Olomoucký kraj</b> Prostějov Ing. Jana Sedláčková PGP-608/2016-709 2016.05.25 09:28:28 CEST</p>
	<p>Číslo plánu: <b>5823-786/2015</b></p> <p>Okres: <b>Prostějov</b></p> <p>Obec: <b>Prostějov</b></p> <p>Kat. území: <b>Prostějov</b></p> <p>Mapový list: <b>Prostějov 3-7/11</b></p> <p>Dosavadním vlastníkům pozemku byla poskytnuta možnost seznamu se v terénu s průběhem navrhovaných nových hranic, které byly označeny předepsaným způsobem.</p>	

## Seznam souřadnic (S-JTSK)

Číslo bodu    Souřadnice pro zápis do KN  
                  Y                   X       Kód kv.   Poznámka

k.ú. Prostějov (733491)

583-12	559961.30	1134390.61	3	
1304-40	559658.41	1134461.34	3	
1304-65	559636.51	1134479.58	3	
1456-6	559720.32	1134435.31	3	
1560-3	559941.26	1134250.60	3	
1861-3	559727.23	1134461.42	3	
2004-551	559913.36	1134390.92	3	
2007-51	559884.78	1134385.62	3	
2007-53	559866.63	1134393.48	3	
2007-74	559848.41	1134371.64	3	
2007-75	559845.70	1134371.36	3	
2007-79	559838.40	1134377.67	3	
2007-85	559820.64	1134392.68	3	
2007-86	559817.98	1134394.65	3	
2007-87	559812.13	1134400.99	3	
2007-88	559812.25	1134401.10	3	
2007-92	559803.56	1134409.45	3	
2007-93	559799.66	1134414.10	3	
2007-95	559797.16	1134417.45	3	
2007-97	559793.38	1134423.34	3	
2007-99	559778.47	1134420.76	3	
2007-101	559775.42	1134433.93	3	
2007-102	559775.45	1134434.02	3	
2007-105	559760.72	1134444.31	3	
2007-107	559745.72	1134452.38	3	
2007-112	559733.28	1134458.34	3	
2007-113	559718.98	1134465.63	3	
2007-114	559704.28	1134470.58	3	
2007-116	559690.45	1134472.69	3	
2007-139	559875.14	1134403.64	3	
2007-140	559833.42	1134382.04	3	
2007-161	559814.04	1134398.88	3	
2007-178	559807.85	1134405.31	3	
2007-225	559784.50	1134428.80	3	
2007-281	559740.33	1134454.77	3	
2007-330	559692.37	1134473.14	3	
2007-552	559874.47	1134376.11	3	
2007-553	559871.55	1134373.68	3	
2007-554	559874.59	1134375.96	3	
2007-555	559871.63	1134373.52	3	
2008-3	559819.81	1134364.20	3	
2008-4	559819.70	1134364.14	3	
2008-6	559816.95	1134368.90	3	
2008-7	559814.19	1134372.30	3	
2008-9	559802.99	1134383.26	3	
2008-10	559795.52	1134390.84	3	
2008-11	559791.60	1134394.50	3	
2008-12	559785.75	1134399.03	3	
2008-13	559775.15	1134407.33	3	
2008-16	559693.40	1134447.13	3	
2008-18	559713.38	1134438.36	3	
2008-21	559726.30	1134433.22	3	
2008-24	559736.01	1134429.49	3	
2008-26	559742.92	1134431.10	3	
2008-29	559752.64	1134425.99	3	
2008-32	559754.25	1134425.17	3	
2008-34	559762.67	1134420.72	3	
2008-352	559791.47	1134394.29	3	
2009-12	559661.39	1134476.86	3	



2009-140	559573.56	1134471.26	3
2009-142	559566.69	1134468.14	3
2009-153	559552.56	1134461.71	3
2009-325	559581.09	1134474.53	3
2009-453	559671.64	1134475.41	3
2009-454	559611.72	1134475.16	3
2009-455	559600.07	1134474.91	3
2009-456	559592.62	1134475.58	3
2010-2	559672.42	1134456.98	3
2010-3	559672.41	1134456.88	3
2399-52	559900.42	1134212.26	3
2579-1	559730.00	1134431.80	3
2591-7	559877.84	1134409.21	3
2813-1049	559627.43	1134479.92	6
2900-346	559681.06	1134473.74	3
2900-357	559620.09	1134480.10	3
2900-384	559586.28	1134476.15	3
3735-6	559861.80	1134387.69	3
4397-18	559849.20	1134369.02	3
4397-42	559822.43	1134391.66	3
4397-342	559581.91	1134472.43	3
4503-10	559644.83	1134462.01	3
4503-11	559649.96	1134461.75	3
4503-47	559647.40	1134461.88	3
4542-3	559652.61	1134461.62	3
4766-355	559859.90	1134385.42	3
4766-356	559861.26	1134387.05	3
4766-359	559869.09	1134396.41	3
5319-5	559944.86	1134363.17	3
5319-6	559939.54	1134368.52	3
5319-7	559935.93	1134371.33	3
5319-8	559924.53	1134380.20	3
5319-9	559913.74	1134390.43	3
5319-10	559913.36	1134390.40	3
5713-8	559960.69	1134317.05	3
3	559900.40	1134211.73	3
4	559943.64	1134362.96	3
5	559875.82	1134377.01	3
6	559870.27	1134372.38	3
7	559879.06	1134411.97	3
8	559768.49	1134418.80	3
9	559771.54	1134416.01	3
10	559761.62	1134419.26	3
11	559753.60	1134423.96	3
12	559752.08	1134424.94	6
13	559742.66	1134430.56	3
14	559874.62	1134210.27	3
15	559869.09	1134208.15	3
16	559868.06	1134210.96	3
17	559873.58	1134213.17	3
18	559887.69	1134211.69	3
19	559887.65	1134214.71	3
20	559889.86	1134211.51	3
21	559890.60	1134214.45	3
22	559892.37	1134210.44	3
23	559892.49	1134213.64	3
24	559894.40	1134211.12	3
25	559894.34	1134214.26	3
26	559896.10	1134214.09	3
27	559895.71	1134209.02	3
28	559896.69	1134213.13	3
29	559897.94	1134208.62	3
30	559898.90	1134210.91	3
31	559900.75	1134215.33	3

32	559903.60	1134212.13	3
33	559902.85	1134215.19	3
34	559922.55	1134223.65	3
35	559922.50	1134227.13	3
36	559929.19	1134222.73	3
37	559929.47	1134225.73	3
38	559935.54	1134222.79	3
39	559934.18	1134225.52	3
40	559936.59	1134223.41	3
41	559938.47	1134228.46	3
42	559935.53	1134229.17	3
43	559940.24	1134243.82	3
44	559937.33	1134244.78	3
45	559943.22	1134248.96	3
46	559945.99	1134252.39	3
47	559947.93	1134255.56	3
48	559945.21	1134256.85	3
49	559952.88	1134269.52	3
50	559950.02	1134270.46	3
51	559957.39	1134284.38	3
52	559954.47	1134285.06	3
53	559958.11	1134288.68	3
54	559955.17	1134289.34	3
55	559959.70	1134294.35	3
56	559956.82	1134295.21	3
57	559962.50	1134303.32	3
58	559959.54	1134303.90	3
59	559963.77	1134317.54	3
63	559947.16	1134363.56	3
64	559940.68	1134370.01	3
65	559943.21	1134372.35	3
66	559938.21	1134371.78	3
67	559940.35	1134373.98	3
68	559951.18	1134378.18	3
69	559949.04	1134380.32	3
70	559954.12	1134382.16	3
71	559951.38	1134383.52	3
72	559954.83	1134386.06	3
73	559952.76	1134388.23	3
74	559957.01	1134387.95	3
75	559954.71	1134390.14	3
76	559958.21	1134391.95	3
77	559960.71	1134404.42	3
78	559957.71	1134404.30	3
79	559926.19	1134381.19	3
80	559917.19	1134389.59	3
81	559916.45	1134393.04	3
82	559910.19	1134391.19	3
83	559914.37	1134393.81	3
84	559910.27	1134394.19	3
85	559902.03	1134393.82	3
86	559902.41	1134390.84	3
87	559891.52	1134391.58	3
88	559893.39	1134388.91	3
89	559882.83	1134387.83	3
90	559874.27	1134382.22	3
91	559868.24	1134376.94	3
92	559867.10	1134373.83	3
93	559874.41	1134378.39	3
94	559863.20	1134382.04	3
95	559861.20	1134379.80	3
96	559861.53	1134383.35	3
97	559859.58	1134381.07	3
98	559876.33	1134400.66	3

99	559871.46	1134394.77	3
100	559880.54	1134407.76	3
101	559883.50	1134409.78	3
102	559883.27	1134406.13	3
103	559885.16	1134406.44	3
104	559890.53	1134416.84	3
105	559887.87	1134418.22	3
106	559850.06	1134369.66	3
107	559845.13	1134368.60	3
108	559833.11	1134378.86	3
109	559831.80	1134382.10	3
110	559830.00	1134380.31	3
111	559828.45	1134379.19	3
112	559828.83	1134375.76	3
113	559827.24	1134376.24	3
114	559824.39	1134382.89	3
115	559822.37	1134380.67	3
116	559821.12	1134385.84	3
117	559818.38	1134384.27	3
118	559818.09	1134385.49	3
119	559822.59	1134390.10	3
120	559819.51	1134390.34	3
121	559814.35	1134395.14	3
122	559810.25	1134398.69	3
123	559805.97	1134402.86	3
124	559805.81	1134406.44	3
125	559803.95	1134404.06	3
126	559804.33	1134407.93	3
127	559801.41	1134406.59	3
128	559804.26	1134408.77	3
129	559801.29	1134408.33	3
130	559796.86	1134413.68	3
131	559792.27	1134420.54	3
132	559790.72	1134422.15	3
133	559782.46	1134427.28	3
134	559779.81	1134428.71	3
135	559771.33	1134433.87	3
136	559758.96	1134442.16	3
137	559744.41	1134449.95	3
138	559731.38	1134456.55	3
139	559717.34	1134463.67	3
140	559714.75	1134461.67	3
141	559714.02	1134464.58	3
142	559717.66	1134462.40	3
143	559702.82	1134468.25	3
144	559693.15	1134470.44	3
145	559690.52	1134469.87	3
146	559663.28	1134474.13	3
147	559636.07	1134477.08	3
148	559617.33	1134480.20	3
149	559627.37	1134477.55	3
150	559618.84	1134477.56	3
151	559612.85	1134472.74	3
152	559597.04	1134472.61	3
153	559596.57	1134472.97	3
154	559586.48	1134473.56	3
155	559545.54	1134455.89	3
156	559542.53	1134457.61	3
157	559542.55	1134453.54	3
158	559545.55	1134453.56	3
159	559776.00	1134422.83	3
160	559772.53	1134412.09	3
161	559756.90	1134425.40	3
162	559766.55	1134416.45	3

163	559752.28	1134428.37	3
164	559739.21	1134435.99	3
165	559739.19	1134432.54	3
166	559737.16	1134435.33	3
167	559735.71	1134432.16	3
168	559737.47	1134428.78	3
169	559727.47	1134435.79	3
170	559720.96	1134437.67	3
171	559700.06	1134447.10	3
172	559686.57	1134453.30	3
173	559674.56	1134458.83	3
174	559667.65	1134460.86	3
175	559658.73	1134463.78	3
176	559638.91	1134464.76	3
177	559637.85	1134463.34	3
178	559637.56	1134462.36	3
179	559765.40	1134415.00	3
180	559765.50	1134413.62	3
181	559777.59	1134408.78	3
182	559792.81	1134396.59	3
183	559802.52	1134387.25	3
184	559815.79	1134374.22	3
185	559820.32	1134368.06	3
186	559820.96	1134360.91	3
187	559822.67	1134363.61	3
188	559822.67	1134361.73	3
189	559963.62	1134315.91	3
190	559960.55	1134315.43	3
191	559951.27	1134358.16	3
192	559947.89	1134357.58	3
193	559961.17	1134393.66	3
194	559958.14	1134393.62	3
195	559955.59	1134390.59	3
196	559846.19	1134368.71	3
197	559615.43	1134474.81	6
198	559599.48	1134472.63	6
199	559868.23	1134373.31	6
200	559963.38	1134313.14	3
201	559960.31	1134312.67	3
202	559939.57	1134238.02	6
203	559936.66	1134239.00	6
204	559939.22	1134234.97	3
205	559936.31	1134235.95	3
206	559871.77	1134209.17	3
207	559870.76	1134212.04	3
208	559879.43	1134405.88	3
209	559881.69	1134407.07	3
210	559886.49	1134409.02	3
211	559773.80	1134413.95	3
212	559916.89	1134390.98	3

Přehled grafické části





List 1



6169/34

6169/32

6169/31

6169/29

6169/33

6169/28

6169/18

6169/208

6169/30

6169/107

8075/B

1790/1

1790/2

1790/3

6169/195

1790/1













List 6



List 7



Q 1722/3

1713

1720/1

1716

1717/1

1717/2

1720/2

1721

2144/1

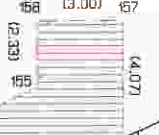
V 1724

1726/10

7792

7791/1

1725/8 1725/9



2142

2141

7790

(39.96)

(15.52)

2009-153

140.84

2139

2009-142

7.55

2137

(2.44)

(0.99)

(13.38)

151

158

152

(10.11)

154

(4.71)

4397-342

(8.21)

2009-140

2136

197

(8.31)

151

(4.38)

2009-454

(11.55)

2009-455

(7.48)

2009-456

(6.37)

2900-384

(5.44)

2009-325

(8.21)

(8.53)

150

(4.38)

(17.34)

2900-357

(2.76)

148

2127/1

2128

2130

2132

2134

2135

2136

2137

Q 2138

Q 2140

Q 2143

2144/2

2144/3

2144/6

7783/1

2133/1

6330/88

6330/82

6330/70

6330/81

6330/69

6330/80

6330/68

6330/79

6330/67

6330/78

6330/66

6330/83

6330/57

6330/56

6330/55

6330/54

V 6330/3

6330/84